

REF.: DEJA SIN EFECTO RESOLUCIONES QUE INDICA, ASIGNANDO ROLES A CAMINOS DE USO PÚBLICO DE LAS PROVINCIAS DE LA III REGIÓN DE ATACAMA.

SANTIAGO, 05 ENE 2017



VISTOS: El Decreto MOP N°301 de 2011, que deja sin efecto el Decreto MOP N° 556 del 13/06/1969 y el Decreto MOP N° 3 del 07/01/2011 (Sin Tramitar), y aprueba nuevo Decreto que establece normas para la numeración y clasificación de caminos; el Decreto MOP N° 436 del 02/04/2014, que modifica el Decreto MOP N° 301; la Resolución N° 2136 de 2000, que ratifica Roles de caminos públicos; la Resolución DV (Exenta) N° 5911 de 2010, que asigna Roles a caminos de la Región de Atacama; el Decreto MOP N° 1055 de 1997, que declara Caminos Nacionales con carácter de Internacionales; lo dispuesto en el DFL MOP N° 850 de 1997, que fijó el texto refundido, coordinado y sistematizado de la Ley 15.840, Orgánica del Ministerio de Obras Públicas y del DFL N° 206, Ley de Caminos y la Resolución N° 1600 de 2008, de la Contraloría General de la República.

CONSIDERANDO:

- 1) Que la Dirección de Vialidad debe servir con objetividad a los intereses generales, y actuar de acuerdo con los principios de eficacia y coordinación que rigen a la Administración Pública.
- 2) Que se requiere mantener actualizado el catastro de caminos de la Red Vial Nacional que atiende la Dirección de Vialidad.
- 3) Que para el óptimo cumplimiento de lo precitado y a fin de estimular el diligente funcionamiento de la organización estatal, se ha desarrollado la labor de unificar los antecedentes de la red vial con que trabajan las Direcciones Regionales de Vialidad e incluirlos en los antecedentes de la Red Vial que se encuentra en la base de datos del Nivel Central.
- 4) Que se requiere actualizar y modificar Roles de Caminos existentes en el catastro de la Red Vial de las Provincias de la III Región de Atacama.

R E S U E L V O

(E X E N T O)

D.V. N° 32

1. DÉJASE sin efecto las siguientes Resoluciones:

- Resolución DV (Exenta) N° 2136 de 2000, que ratifica Roles de caminos públicos, en lo que respecta a los caminos de la III Región de Atacama.
- Resolución DV (Exenta) N° N° 5911 de 2010, que asigna Roles a caminos de la Región de Atacama.

2. ASÍGNASE el Rol a los caminos de uso público de las Provincias de la III Región de Atacama, de acuerdo al listado que se detalla a continuación:


ROL	NOMBRE	LONGITUD	ROL INICIO	KM INICIO	ROL TÉRMINO	KM TÉRMINO
C-10	Cruce Ruta 5 (Caldera) - Cruce C-470 (Husco Bajo)	177,19	Ruta 5 N	-	C-470	3,18
C-13	Cruce Ruta 5 (Chañaral) - Diego de Almagro - Llanta - Cuesta Asiento - La Ola - Cruce Ruta 31 CH (Complejo Maricunga)	233,89	Ruta 5 N	-	Ruta 31 CH	171,37
C-15	Cruce Ruta 5 (Portezuelo Blanco) - Cruce C-13 (Diego de Almagro)	45,04	Ruta 5 N	-	C-13	50,81
C-17	Cruce Ruta 31 CH (Chulo) - Inca de Oro - Cruce C-13 (Diego de Almagro)	124,33	Ruta 31 CH	24,05	C-13	51,68
C-33	Cruce Ruta 31 CH (Paipote) - Tierra Amarilla - Paso Pircas Negras	179,03	Ruta 31 CH	8,27	Paso Pircas Negras	179,03
C-46	Cruce Ruta 5 (Vallenar) - Puerto Guacolda	50,00	Ruta 5 N	-	C-46	50,00
C-112	Cruce Ruta 5 - Cruce C-120 (Quebrada Pan de Azúcar)	11,92	Ruta 5 N	-	C-120	38,65
C-115-B	Cruce C-13 (Diego de Almagro) - Cruce B-955 (Altamira), Sector: Diego de Almagro - Límite Regional	61,63	C-13	54,03	Límite Regional	61,63
C-119-B	Cruce C-125 (Carrizalillo) - Cruce B-965, Sector: Carrizalillo - Límite Regional	31,13	C-125	11,95	Límite Regional	31,13
C-120	Cruce Ruta 5 (Chañaral) - Caleta Pan de Azúcar - Cruce Ruta 5 (Las Bombas)	55,36	Ruta 5 N	-	Ruta 5 N	-
C-125	Cruce Ruta 5 (Las Bombas) - Cruce C-13 (El Salado)	59,82	Ruta 5 N	-	C-13	22,03
C-139	Cruce C-125 - Mina Estrella - Cruce C-119-B (Mina El Lirio)	35,13	C-125	37,71	C-119-B	17,84
C-140	Cruce C-500 (Carrizalillo) - Límite Regional	9,96	C-500	67,61	Límite Regional	9,96
C-141	Cruce C-13 (Estación Empalme) - Finca Chañarcito - Cruce C-17	18,14	C-13	41,90	C-17	109,98
C-143	Cruce C-125 - Mina La Dichosa	8,51	C-125	38,24	C-143	8,51
C-145	Cruce Ruta 5 - La Toña - Cruce C-119-B (Mina Rosario)	39,53	Ruta 5 N	-	C-119-B	6,60
C-147	Cruce C-15 - Cruce C-125 (Quebrada Saladito)	6,35	C-15	8,22	C-125	44,15
C-149	Cruce Ruta 5 - Mina La Suerte	5,14	Ruta 5 N	-	C-149	5,14
C-153	Cruce C-125 - Mina Tulipán	1,21	C-125	58,69	C-153	1,21
C-155	Cruce C-15 - Cruce C-15 (Sierra Áspera)	9,00	C-15	28,75	C-15	33,64
C-157	Cruce C-13 - Salar de Pedernales - Volcán Doña Inés	49,53	C-13	165,49	C-157	49,53
C-159	Cruce C-13 - Cruce C-169	3,04	C-13	70,85	C-169	14,80
C-161	Cruce C-13 - Cruce C-15 (Mina El Carmen)	9,73	C-13	38,00	C-15	31,98
C-163	Cruce C-13 (Cuesta Llanta) - El Salvador - Potrerillos	67,19	C-13	77,83	C-163	67,19
C-167	Cruce C-13 (Cuesta Topón Azul) - Cruce C-17 (Diego de Almagro)	49,09	C-13	104,99	C-17	124,15
C-169	Cruce C-167 - Cruce C-167 (Caballo Muerto)	27,80	C-167	44,64	C-167	21,52
C-171	Cruce C-115-B - Inés Chica	89,12	C-115-B	15,03	C-171	89,12
C-173	Cruce C-13 (Salar de Pedernales) - Cruce C-163	32,07	C-13	161,74	C-163	52,91
C-177	Cruce C-13 (Cuesta Asiento) - Cuesta Acerillo - Cruce C-13 (La Ola)	42,55	C-13	139,28	C-13	208,44
C-179	Cruce C-13 - Cruce C-163 (Cuesta Llanta)	21,84	C-13	59,11	C-163	5,08
C-181	Cruce C-13 - Agua dulce	2,20	C-13	109,29	C-181	2,20
C-183	Cruce C-163 - El Salvador	3,94	C-163	26,11	C-183	3,94
C-203	Cruce Ruta 5 - Mina San Manuel - Cruce C-233 (Rodados Negros)	65,67	Ruta 5 N	-	C-233	32,88
C-205	Cruce C-225 (Pozo de Guamanga) - Cruce C-203	6,82	C-225	19,40	C-203	30,54
C-207	Cruce C-205 - Cruce C-209 (Cuesta La Reina)	5,82	C-205	5,16	C-209	9,48
C-209	Cruce C-13 (El Salado) - Cruce C-225 (Manto Verde)	16,51	C-13	22,24	C-225	23,34
C-211	Cruce C-261 (Bolaco) - Cruce C-225 (Manto Verde)	17,25	C-261	35,52	C-225	26,06
C-217	Cruce C-211 (Quebrada Varilla) - Cruce C-209 (El Salado)	41,47	C-211	3,37	C-209	0,57
C-219	Cruce C-261 (Aguada del Burro) - Cruce C-217 (Farellones)	7,63	C-261	41,10	C-217	6,59
C-225	Cruce C-261 - El Desierto - Quebrada Salitrosa - Cruce C-261 (Bella Ester)	98,83	C-261	11,25	C-261	68,73
C-231	Cruce C-203 - San Manuel - Cruce C-233	13,63	C-203	57,89	C-233	10,38
C-233	Cruce C-13 (Planta El Carmen) - Rodados Negros - Cruce C-225	43,34	C-13	34,80	C-225	43,16
C-237	Cruce C-141 (Finca Chañarcito) - Cruce C-295	10,71	C-141	12,97	C-295	5,80
C-239	Cruce C-17 (Diego de Almagro) - Cruce C-141 (Sierra Santo Domingo)	13,77	C-17	120,99	C-141	0,39
C-243	Cruce C-17 - Mina Cristina	31,45	C-17	115,88	C-243	31,45
C-245	Cruce C-17 - Cruce C-253 (Finca de Chañaral)	21,32	C-17	109,98	C-253	19,13
C-247	Cruce C-17 (Estación Serrano) - Cruce C-295	10,83	C-17	96,34	C-295	6,25
C-249	Cruce Ruta 5 (Portofino) - 40 Minas	27,66	Ruta 5 N	-	C-249	27,66
C-251	Cruce C-17 - Puntinchara	8,94	C-17	96,84	C-251	8,94
C-253	Cruce C-269 (Inca de Oro) - Cruce C-167 (Topón Azul)	48,31	C-269	1,49	C-167	16,32
C-255	Cruce C-253 - La Guanaca	14,00	C-253	37,71	C-255	14,00
C-257	Cruce C-253 - Finca Chañaral Alto	35,51	C-253	14,30	C-257	35,51
C-259	Cruce C-253 - Mina Abundancia	5,03	C-253	29,60	C-259	5,03
C-261	Cruce Ruta 5 (Flamenco) - Cruce C-17 (Carrera Pinto)	102,12	Ruta 5 N	-	C-17	42,37
C-265	Cruce C-17 - Cruce C-245	14,51	C-17	113,62	C-245	12,93
C-267	Cruce C-271 - Cruce C-281	27,66	C-271	21,26	C-281	1,29
C-269	Cruce C-17 - Inca de Oro - Cruce C-17	1,70	C-17	77,57	C-17	79,50
C-271	Cruce C-17 - Cruce C-273	31,73	C-17	93,14	C-273	3,41
C-273	Cruce C-269 (Inca de Oro) - Cruce C-261 (Bella Ester)	33,56	C-269	1,49	C-261	65,07
C-275	Cruce C-17 - Cruce C-17 (Inca de Oro)	20,94	C-17	62,18	C-17	78,51
C-277	Cruce C-273 - Cruce C-271	13,33	C-273	1,11	C-271	4,73
C-279	Cruce C-233 - Sierra Mercedita	9,55	C-233	8,18	C-279	9,55
C-281	Cruce C-261 - Cuesta Remolino - Cruce C-225	24,39	C-261	50,04	C-225	35,06
C-285	Cruce C-261 - Cruce C-273	16,38	C-261	51,02	C-273	28,80
C-287	Cruce C-269 (Inca de Oro) - San Pedro de Cachiyuyo	7,95	C-269	0,75	C-287	7,95
C-289	Cruce C-257 (Finca Chañaral) - Cruce C-299 (El Pingo)	19,61	C-257	13,43	C-299	18,53
C-291	Cruce C-275 - Mina Las Guías - El Membrillo	6,47	C-275	17,06	C-291	6,47
C-293	Cruce Ruta 5 (Obispito) - Cruce C-309 (El Borracho)	51,63	Ruta 5 N	-	C-309	57,17
C-295	Cruce C-17 (Aguada Los Pimientos) - Cruce C-233 (Mina Lolita)	18,84	C-17	99,03	C-233	17,84
C-297	Cruce C-273 - Mina Maray - Cruce C-275	5,12	C-273	10,07	C-275	12,81
C-299	Cruce C-17 - Humito - El Pino	30,82	C-17	72,04	C-299	30,82
C-301	Cruce C-17 - Venado Norte (Observatorio)	4,37	C-17	20,51	C-301	4,37
C-302	Camino Bahía Inglesa - Caldera - Cruce C-358 (Puerto Viejo)	33,91	Camino Bahía Inglesa - Caldera	-	C-358	30,45
C-303	Cruce C-17 - Cruce C-299 (El Pingo)	26,56	C-17	48,30	C-299	18,53
C-309	Cruce C-17 (Llano de Chulo) - Quebrada Seca - Cruce C-261	67,34	C-17	3,37	C-261	46,30
C-318	Cruce C-358 (Hacienda María Isabel) - Cruce C-302 (Las Salinas)	15,92	C-358	11,42	C-302	31,26
C-319	Cruce Ruta 5 (Obispito) - El Morado - Cruce C-309	54,81	Ruta 5 N	-	C-309	42,86
C-320	Cruce C-302 (Rocas Negras) - Playa Chorrillo	2,21	C-302	15,55	C-320	2,21
C-322	Cruce C-416 - Caleta Pajonales	17,76	C-416	46,37	C-322	17,76
C-326	Cruce C-10 - Cruce C-416	6,26	C-10	107,27	C-416	50,23


ROL	NOMBRE	LONGITUD	ARRANQUE	KM ARRANQUE	TÉRMINO	KM TÉRMINO
C-327	Cruce Ruta 5 (Chamonte) - Galleguillos - Cruce C-309	47,58	Ruta 5 N	-	C-309	36,99
C-335	Cruce Ruta 31 CH (Puguios) - Cruce C-17 (Carrera Pinto)	12,40	Ruta 31 CH	58,55	C-17	38,52
C-341	Cruce C-601 (Los Abuelos) - El Volcán	57,98	C-601	18,27	C-341	57,98
C-350	Cruce C-33 (Cerrillos) - Los Loros - Cruce C-389 (Juntas del Potro)	92,38	C-33	18,19	C-389	0,00
C-351	Cruce Ruta 5 (Caldera) - Mina San José - Cruce C-327 (Mina Adrianita)	50,67	Ruta 5 N	-	C-327	20,68
C-353	Cruce Ruta 5 (Enlace Toledo) - Chamonte - Cruce C-327	6,97	Ruta 5 N	-	C-327	1,19
C-355	Cruce Ruta 5 - Cruce C-357 (Cerro Imán)	3,98	Ruta 5 N	-	C-357	3,39
C-357	Cruce C-327 - Mina Cerro Imán	3,84	C-327	1,59	C-357	3,84
C-358	Cruce C-370 - Puerto Viejo	31,84	C-370	0,03	C-358	31,84
C-359	Cruce C-365 - Las Norias	17,79	C-365	24,47	C-359	17,79
C-361	Cruce C-365 - Finca Martínez	8,24	C-365	16,36	C-361	8,24
C-363	Cruce Ruta 5 - Cruce C-353 (Aeródromo Chamonte)	1,02	Ruta 5 N	-	C-353	5,17
C-365	Cruce Ruta 31 CH - Quebrada San Miguel	55,34	Ruta 31 CH	33,50	C-365	55,34
C-367	Cruce C-365 - Los Azules	7,97	C-365	27,14	C-367	7,97
C-369	Cruce C-365 - Quebrada Garín	24,47	C-365	9,13	C-369	24,47
C-370	Cruce Ruta 5 - Barranquilla	38,14	Ruta 5 N	-	C-370	38,14
C-371	Cruce Ruta 31 CH - Mina Teresita	1,79	Ruta 31 CH	14,71	C-371	1,79
C-372	Cruce Ruta 5 (San Pedro) - Cruce C-370 (Valle Fértil)	16,04	Ruta 5 N	-	C-370	2,81
C-373	Cruce Ruta 31 CH - Quebrada Ladrillo	9,46	Ruta 31 CH	16,21	C-373	9,46
C-375	Cruce Ruta 31 CH - Sierra Potrillo	19,53	Ruta 31 CH	18,11	C-375	19,53
C-377	Cruce Ruta 31 CH - Llano Lo Martínez	20,57	Ruta 31 CH	17,29	C-377	20,57
C-379	Cruce Ruta 31 CH - Fundación Paipote - Cruce C-33	4,39	Ruta 31 CH	9,29	C-33	0,63
C-381	Cruce C-369 (Garín Viejo) - Veta Gruesa	7,31	C-369	10,49	C-381	7,31
C-382	Cruce Ruta 5 (Enlace Los Lirios) - Cruce C-370 (El Tiunque)	38,33	Ruta 5 N	-	C-370	27,66
C-384	Cruce C-382 (Cerro Nurmita) - Zorroquina - Cruce C-370	20,97	C-382	20,72	C-370	2,80
C-385	Cruce C-33 (Tierra Amarilla) - Cruce C-377 (Llano Martínez)	14,04	C-33	4,93	C-377	15,29
C-386	Cruce Ruta 5 (Travesía) - Cruce Ruta 5 (Estación Toledo)	28,70	Ruta 5 N	-	Ruta 5 N	-
C-389	Cruce C-395 (Juntas del Potro) - Cruce C-535 (Carrizalillo)	6,24	C-395	0,00	C-535	72,65
C-390	Cruce Ruta 5 (Estación Barros Luco) - Bahía Salada	50,54	Ruta 5 N	-	C-390	50,54
C-391	Cruce Ruta 31 CH (Viñita Azul) - Cruce C-397 (Cardones)	13,79	Ruta 31 CH	5,35	C-397	0,51
C-393	Cruce C-350 (Algarrobo La Virgen) - Hacienda Manflas	8,00	C-350	61,67	C-393	8,00
C-395	Cruce C-389 (Juntas del Potro) - El Torín	14,59	C-389	0,00	C-395	14,67
C-397	Cruce Ruta 5 (Cardones) - Cruce C-33 (Ojancos)	21,84	Ruta 5 N	-	C-33	7,77
C-399	Cruce Ruta 5 - Mina Lechuza	15,65	Ruta 5 N	-	C-399	15,65
C-401	Cruce C-33 (San Eduardo) - Lomas Bayas	19,78	C-33	45,76	C-401	19,78
C-405	Cruce C-33 (Pampa Larga) - Cruce C-350 (El Yeso)	20,09	C-33	25,82	C-350	15,54
C-407	Cruce C-365 - Sierra El Romerito	21,15	C-365	32,13	C-407	21,15
C-408	Cruce Ruta 5 - Estación Castilla	7,51	Ruta 5 N	-	C-408	7,51
C-409	Cruce C-431 - Mina Los Sapos	12,25	C-431	5,89	C-409	12,25
C-410	Cruce Ruta 5 - Ligas Negras - Cruce C-10	79,36	Ruta 5 N	-	C-10	45,71
C-411	Cruce Ruta 5 - Cruce C-33 (Nantoco)	24,66	Ruta 5 N	-	C-33	13,67
C-414	Cruce Ruta 5 - Hacienda Castilla	13,92	Ruta 5 N	-	C-414	13,92
C-416	Cruce Ruta 5 - Totoral - Caleta Totoral	59,40	Ruta 5 N	-	C-416	59,40
C-417	Cruce C-411 (Quebrada Nantoco) - Cruce C-423 (Chañarcillo)	13,37	C-411	11,96	C-423	34,29
C-419	Cruce C-421 - Los Apíres	12,38	C-421	12,75	C-419	12,38
C-420	Cruce Ruta 5 - Punta de Díaz	2,77	Ruta 5 N	-	C-420	2,77
C-421	Cruce C-309 - Estación Juan Godoy - Rajos de Oro	17,28	C-309	4,83	C-421	17,28
C-423	Cruce Ruta 5 - Chañarcillo - Cruce C-451	40,83	Ruta 5 N	-	C-451	67,41
C-425	Cruce Ruta 5 (Los Lirios) - Mina Botón de Oro - Cruce C-397	13,44	Ruta 5 N	-	C-397	3,52
C-426	Cruce By Pass Copiapó - Cruce C-382 (Travesía)	14,32	By Pass Copiapó	-	C-382	11,02
C-429	Cruce C-423 - Planta Bandurrias	2,63	C-423	6,24	C-429	2,63
C-431	Cruce C-451 - Cerro Blanco - Cruce C-451 (Portezuelo Tirado)	56,01	C-451	9,64	C-451	47,25
C-432	Cruce Ruta 5 (Algarrobal) - Cruce C-440 (Canto del Agua)	30,20	Ruta 5 N	-	C-440	34,85
C-433	Cruce C-431 - Mina Los Chancheros - Cruce C-445	6,21	C-431	10,68	C-445	3,57
C-435	Cruce Ruta 5 - Mina Resurgimiento - Cruce C-451	20,31	Ruta 5 N	-	C-451	18,22
C-436	Cruce C-440 (Canto del Agua) - Mina Carrizal Alto	6,83	C-440	38,46	C-436	6,83
C-437	Cruce C-451 - Cruce C-443 (El Sauce)	4,33	C-451	11,26	C-443	14,43
C-438	Cruce C-440 (Canto del Agua) - Cruce C-416 (Totoral)	33,40	C-440	33,77	C-416	36,16
C-439	Cruce C-431 - El Escorial	3,25	C-431	35,29	C-439	3,25
C-440	Cruce Ruta 5 (Chacritas) - Cruce C-10 (Carrizal Bajo)	65,99	Ruta 5 N	-	C-10	135,52
C-442	Cruce C-452 (Llano Las Campanas) - Astilla - Cruce C-452 (El Tomate)	36,07	C-452	2,43	C-452	28,50
C-443	Cruce C-435 (Picana) - Cruce C-437 (Sauce)	14,43	C-435	4,93	C-437	4,33
C-445	Cruce C-431 - Los Chancheros - Cruce C-451	9,94	C-431	14,93	C-451	27,83
C-446	Cruce C-530 (Puente Nicolasa) - Cruce C-452 (Puente Los Guindos)	5,76	C-530	0,38	C-452	46,80
C-447	Cruce C-350 - Embalse Lautaro - Amolanas	14,87	C-350	56,25	C-447	14,87
C-449	Cruce Ruta 5 (Ramada) - Cruce C-319 (El Roble)	39,39	Ruta 5 N	-	C-319	26,24
C-450	Cruce C-46 (Maitencillo) - Cruce C-440 (La Varilla)	28,21	C-46	14,13	C-440	9,55
C-451	Cruce Ruta 5 (Pimiento Chico) - Los Chancheros - Cruce C-350 (Protero Seco)	70,77	Ruta 5 N	-	C-350	12,45
C-452	Cruce Ruta 5 (Punta de Marañón) - El Tomate - Cruce C-468 (Freirina)	48,00	Ruta 5 N	-	C-468	4,48
C-454	Cruce C-442 - Capote	7,16	C-442	27,94	C-454	7,16
C-455	Cruce Ruta 5 (Algarrobal) - El Donkey - Cruce C-479 (Los Morteros)	69,48	Ruta 5 N	-	C-479	62,95
C-456	Cruce C-440 (Casa de Tabla) - Cruce C-442 (Astillas)	10,73	C-440	23,38	C-442	20,70
C-457	Cruce C-485 (Quebrada el Jilguero) - Vallenar (Quinta Valle)	0,95	C-485	6,09	C-457	0,95
C-458	Cruce C-46 (Freirina) - Cruce C-46 (Las Tablas)	2,77	C-46	33,99	C-46	36,85
C-459	Cruce C-33 (Cuestecilla) - Cruce C-350 (Rodeo)	52,93	C-33	94,84	C-350	67,55
C-462	Cruce C-452 (Puente Los Guindos) - Cruce C-470 (Huasco Bajo)	14,00	C-452	46,98	C-470	2,56
C-463	Cruce C-495 - La Arena - Cruce C-495	1,13	C-495	30,93	C-495	32,01
C-464	Cruce C-46 (El Pino) - Cruce C-462 (Las Camelias)	1,35	C-46	38,45	C-462	9,26
C-465	Cruce C-467 (Llanos del Marañón) - Cruce C-455 (El Donkey)	29,30	C-467	8,75	C-455	18,29
C-467	Cruce Ruta 5 - Chehueque	21,49	Ruta 5 N	-	C-467	21,49


ROL	NOMBRE	LONGITUD	ARRANQUE	KM ARRANQUE	TÉRMINO	KM TÉRMINO
C-468	Cruce C-46 (Cachipampa) - Freirina - Cruce C-46 (Quebrada El Negro)	7,96	C-46	24,72	C-46	33,03
C-469	Cruce C-477 (La Fragua) - Cruce C-495 (La Arena)	5,60	C-477	8,99	C-495	32,56
C-470	Cruce C-46 (Huasco bajo) - Cruce C-10 (Quebrada Baratillo)	16,87	C-46	41,58	C-10	165,21
C-471	Cruce C-327 - Mina Indiana	6,79	C-327	27,50	C-471	6,79
C-472	Cruce C-46 (Maitencillo) - Cruce C-486 (Ojo de Agua)	16,40	C-46	14,82	C-486	16,75
C-473	Cruce C-17 (Carrera Pinto) - Mina 20 de Junio	10,26	C-17	29,97	C-473	10,26
C-475	Cruce C-495 - Cruce C-477 (Chancoquín)	1,83	C-495	23,32	C-477	7,00
C-477	Cruce C-495 (Puente Nicolás Naranjo) - Chancoquín - El Tránsito - Cruce C-495 (La Fragua)	9,83	C-495	19,37	C-495	27,64
C-479	Cruce C-485 (Vallenar) - Cruce C-455 (Los Morteros)	62,95	C-485	6,34	C-455	69,48
C-480	Cruce C-46 (El Pino) - Aguada Tongoy	21,19	C-46	39,21	C-480	21,19
C-481	Cruce C-489 - La Vega - Cruce C-489	0,26	C-489	4,90	C-489	5,11
C-483	Cruce Ruta 5 (Hacienda Margarita) - Mina Restauradora	11,26	Ruta 5 N	-	C-483	11,26
C-485	Ruta 5 (Caletera) - Quebrada El Jilguero - Cruce C-489 (Junta del Carmen)	44,36	Ruta 5 N (Caletera)	-	C-489	0,00
C-486	Cruce Ruta 5 (El Olivar) - Cruce C-500 (Punta El Viento)	60,65	Ruta 5 N	-	C-500	16,39
C-487	Cruce C-477 (Chancoquín) - La Totorá	30,36	C-477	4,56	C-487	30,36
C-489	Cruce C-485 (Juntas del Carmen) - San Félix - El Corral - Los Colorados	101,28	C-485	44,36	C-489	101,28
C-490	Cruce C-10 - Caleta Los Pozos	2,62	C-10	142,65	C-490	2,62
C-491	Cruce C-489 - Retamo - Cruce C-489	0,43	C-489	10,07	C-489	10,45
C-493	Cruce C-495 - Quebrada de Pinte	5,20	C-495	34,73	C-493	5,20
C-494	Cruce C-46 (Freirina) - El Morado - Cruce C-500 (El Higirio)	77,48	C-46	30,24	C-500	37,93
C-495	Cruce C-485 (Juntas del Carmen) - Conay - Junta de Valeriano	66,24	C-485	44,36	C-495	66,24
C-496	Cruce C-500 - Bahía Sarco	22,87	C-500	44,16	C-496	22,87
C-497	Cruce C-350 (Montosa) - Ojos de Agua	8,00	C-350	89,12	C-497	8,00
C-499	Cruce C-495 (Las Pircas) - Los Perales - Cruce C-495	3,79	C-495	19,91	C-495	23,34
C-500	Cruce Ruta 5 (Domeyko) - Carrizalillo - Caleta Chañaral Aceituno	78,58	Ruta 5 N	-	C-500	78,58
C-501	Cruce C-495 (Conay) - Chollay - Mina El Nevado	53,26	C-495	48,85	C-501	53,26
C-503	Cruce C-495 (Conay) - Cruce C-501 (Puente Conay)	0,32	C-495	49,15	C-501	0,18
C-504	Cruce C-470 (Puente Huasco Bajo) - Cruce C-462 (La Arena)	1,22	C-470	1,17	C-462	12,70
C-505	Cruce C-350 (Embalse Lautario) - El Calqui	19,64	C-350	57,68	C-505	19,64
C-506	Cruce C-46 (El Pino) - Cruce C-470 (Huasco Bajo)	2,35	C-46	39,02	C-470	0,37
C-507	Cruce Ruta 5 - Domeyko	1,08	Ruta 5 N	-	C-507	1,08
C-509	Cruce Ruta 5 (Agua Amarga) - Viscachita - El Orito	50,32	Ruta 5 N	-	C-509	50,32
C-510	Cruce C-500 (Punta del Viento) - Pinguela	17,25	C-500	16,86	C-510	17,25
C-511	Cruce C-377 - Los Condores - Cruce C-385	16,58	C-377	13,65	C-385	12,40
C-514	Cruce C-500 - Mina Vista Alegre	3,15	C-500	24,56	C-514	3,15
C-515	Cruce Ruta 5 (Estación Cachiyuyo) - Cruce Ruta 5	2,93	Ruta 5 N	-	Ruta 5 N	-
C-517	Cruce C-33 (Quebrada Carrizalillo) - Checo de Cobre	8,38	C-33	23,25	C-517	8,38
C-519	Cruce C-33 (Quebrada San Juan) - Mina Adrianita	10,94	C-33	28,38	C-519	10,94
C-521	Cruce C-33 - Mina Rosario	6,21	C-33	31,94	C-521	6,21
C-522	Cruce By Pass Vallenar - Hacienda Ventana	11,04	By Pass Vallenar	-	C-522	11,04
C-523	Cruce C-33 - Mina Remolino	2,62	C-33	40,37	C-523	2,62
C-525	Cruce C-33 (El Maray) - Mina Victoria	8,67	C-33	40,84	C-525	8,67
C-526	Cruce C-494 (Arco Molle) - Quebradita - Caleta Peña Blanca	27,65	C-494	25,81	C-526	27,65
C-528	Cruce C-532 (Hacienda Nicolasa) - Arenilla	12,54	C-532	1,71	C-528	12,54
C-529	Cruce C-411 (Quebrada de Nantoco) - Mina Farola	7,04	C-411	19,05	C-529	7,04
C-530	Cruce C-46 (Puente Nicolasa) - Hacienda Atacama	2,29	C-46	23,46	C-530	2,29
C-531	Cruce C-33 - Mina Zapallar	9,30	C-33	43,29	C-531	9,30
C-532	Cruce C-46 (Hacienda Nicolasa) - Cruce C-46 (Quebrada Agua Salada)	6,31	C-46	22,92	C-46	27,28
C-533	Cruce C-350 (El Yeso) - Cruce C-350 (Hornitos)	8,59	C-350	15,85	C-350	24,29
C-534	Cruce C-526 - Torres de Labrar	3,51	C-526	14,52	C-534	3,51
C-535	Cruce C-33 (Río Cachito) - Pastos Grandes - Cruce C-350 (Juntas del Potro)	76,67	C-33	141,86	C-350	92,07
C-537	Cruce C-495 - Angostura - Cruce C-495	0,97	C-495	39,53	C-495	40,52
C-539	Cruce C-350 (San Antonio) - Cruce C-350 (Goyo Díaz)	5,80	C-350	43,71	C-350	49,60
C-540	Cruce Ruta 5 (Pajonales) - Cruce Ruta 5 (La Frontera)	12,41	Ruta 5 N	-	Ruta 5 N	-
C-541	Cruce Ruta 5 - Acceso al Observatorio	14,04	Ruta 5 N	-	C-541	14,04
C-543	Cruce C-495 - La Pampa - Cruce C-495	1,80	C-495	41,06	C-495	42,67
C-544	Cruce Ruta 5 (Incahuasi) - Mina El Pleito	12,07	Ruta 5 N	-	C-544	12,07
C-545	Cruce C-350 (Hornitos) - Cruce C-350 (Tres Puentes)	6,13	C-350	24,62	C-350	30,45
C-547	Cruce C-509 (Agua Amarga) - Cruce C-561 (Santa Juana)	19,77	C-509	0,92	C-561	5,42
C-549	Cruce C-350 (Jotabeche) - El Mármol	3,66	C-350	3,56	C-549	3,66
C-551	Cruce C-495 - Los Tambos - Cruce C-495	2,94	C-495	44,74	C-495	47,79
C-553	Cruce Ruta 5 - Incahuasi	0,72	Ruta 5 N	-	C-553	0,72
C-555	Cruce C-495 (Los Tambos) - Quebrada de Colpe	2,25	C-495	46,08	C-555	2,25
C-557	Cruce C-555 - Quebrada de Colpe	0,48	C-555	0,06	C-557	0,48
C-559	Cruce C-501 - Chollay	0,27	C-501	3,91	C-559	0,27
C-561	Cruce C-485 - El Carrizo	14,75	C-485	16,48	C-561	14,75
C-563	Cruce Ruta 5 - Chañar Blanco - Cruce C-485	12,03	Ruta 5 N	-	C-485	13,69
C-565	Cruce Ruta 5 (Paso Superior Cuatro Palomas) - Aeródromo Vallenar - Cruce C-563	4,01	Ruta 5 N	-	C-563	0,04
C-567	Cruce C-495 - Chigüinto - Cruce C-495	1,66	C-495	17,50	C-495	19,14
C-571	Cruce C-489 - San Félix - La Higuera - Piedra Junta - Cruce C-489	8,10	C-489	23,38	C-489	32,01
C-575	Cruce C-485 - Imperial Bajo	3,17	C-485	9,63	C-575	3,17
C-577	Cruce C-485 (Imperial Alto) - Las Porotas - Las Posadas - Cruce C-485 (Camarones)	10,59	C-485	8,93	C-485	18,41
C-583	Cruce C-489 - El Corral - Cruce C-489	7,96	C-489	54,43	C-489	61,63
C-585	Cruce C-495 - La Plata Alta	1,70	C-495	41,55	C-585	1,70
C-591	Cruce C-455 - Mina La Hoyada	58,82	C-455	26,52	C-591	58,82
C-601	Cruce Ruta 31 CH (La Puerta) - Cruce Ruta 31 CH (Los Colorados)	100,93	Ruta 31 CH	76,08	Ruta 31 CH	182,62
C-605	Cruce C-611 (La Guardia) - Cruce C-341 (El Volcán)	59,70	C-611	17,37	C-341	41,42
C-607	Cruce C-601 (Laguna Santa Rosa) - Laguna del Negro Francisco	78,05	C-601	91,08	C-607	78,05
C-611	Cruce C-33 (La Guardia) - Mina Refugio - Cruce C-607 (Laguna del Negro Francisco)	72,90	C-33	112,96	C-607	73,70
C-615	Cruce C-601 (Laguna Santa Rosa) - Cruce C-607 (Río Astaburuaga)	14,75	C-601	76,98	C-607	14,58
C-623	Cruce C-341 (El Volcán) - Cruce C-601 (Vegas La Junta)	19,76	C-341	38,92	C-601	47,19

3. EXCLÚYASE de esta asignación de Roles y Nombres a todos aquellos caminos o tramos de caminos incluidos en el punto N° 2 de esta Resolución, que se encuentren dentro de los límites urbanos vigentes declarados por los instrumentos de planificación territorial que corresponda y que no hayan sido declarados como camino público en zona urbana, de acuerdo a lo estipulado en el Art. N° 24 del DFL MOP N° 850 de 1997.

ANÓTESE Y COMUNÍQUESE


WALTER BRÜNING MALDONADO
Ingeniero Civil U. Ch.
DIRECTOR NACIONAL DE VIALIDAD


CMS/XKM/CRT/HMD/VAM/CRR/hmd
DISTRIBUCIÓN :

- 
- Dirección Regional de Vialidad, Región de Atacama.
- Subdirección de Desarrollo, DV.
- Subdirección de Mantenimiento, DV.
- División Jurídica – DV.
- Departamento de Gestión Vial – Subdirección de Desarrollo.
- Departamento de Planes de Infraestructura Vial – Subdirección de Desarrollo.
- Subdepartamento de SIG y Cartografía – Departamento de Planes de Infraestructura Vial.
- Secretaría Técnica DV.

N° Proceso: 10541325 . /