

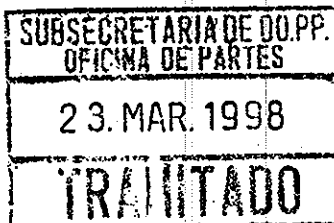
MINISTERIO DE HACIENDA  
OFICINA DE PARTES

RECIBIDO

SANTIAGO, 13 FEB. 1998

Nº **132** /

**VISTOS :** Los Oficios Ord. Nº 637 de 2.5.97 y 828 de 30.5.97 del Sr. Director Regional de Vialidad, Región del Maule, lo dispuesto en el Decreto Supremo Nº 556, de 1966, que establece normas para el enrolamiento y clasificación de caminos y el Decreto M.O.P. Nº 294 de 1984, que fija el texto actualizado de la Ley Nº 15.840 y el D.F.L. Nº 206 de 1960.



**CONSIDERANDO:** la necesidad de que la Dirección de Vialidad tenga un mayor control sobre los accesos y las fajas adyacentes a la Ruta de Los Conquistadores.

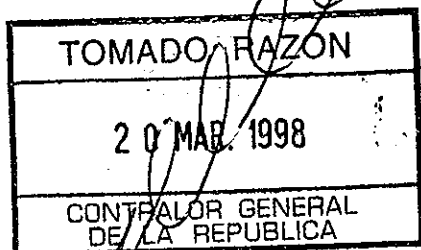
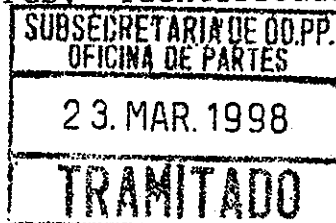
**DECRETO**

1.- DECLARASE Camino Nacional a la vía denominada RUTA DE LOS CONQUISTADORES, ubicada en las Regiones VII y VIII. Su inicio se encuentra en la intersección con el camino rol L-30-M San Javier - Constitución, sector de Alto del Río, y su término en la localidad de Tomé.

2. La ruta mencionada comprende los siguientes sectores:

- Alto del Río - Arbolillo
- Arbolillo - El Bordo
- Cauquenes - Límite Regional
- Límite Regional - Quirihue
- Quirihue - Rafael
- Rafael - Tomé

3.- ASIGNASE el rol Nº 126 a la Ruta de Los Conquistadores, identificada en el punto 1.



25 MAR. 1998

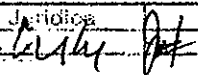
4.- DEROGASE el rol de los siguientes caminos, en los sectores que se indican:

- L-26-M	Alto del Río - Arbolillo
- L-386; M-624	Arbolillo - El Bordo
- M-76-N	Cauquenes-Límite Regional
- N-76-M	Límite Regional - Quirihue
- N-50	Quirihue-Cruce Ruta N-58-O
- N-58-O	Cruce Ruta N-50 - Coelemu
- O-58-N	Coelemu - Rafael
- O-66-N	Rafael - Tomé

ANOTESE, TOMESE RAZON, COMUNIQUESE Y PUBLIQUESE.

  
EDUARDO FREI RUIZ-TAGLE  
PRESIDENTE DE LA REPUBLICA

  
RICARDO LAGOS ESCOBAR  
MINISTRO DE OBRAS PUBLICAS

<b>CONTRALORIA GENERAL</b>	
División de la Vivienda y Urbanismo y Obras Públicas y Transportes	
RECEPCION - 5 MAR. 1998	
Sub - División Jurídica	
Comite / Secc.	
Auditoria	
Sección	
Jefe	