

# Red 24

## Vial Nacional

Dimensionamiento y Características

Puente El Manzano,  
Región de Aysén



Ruta N-451 reposición puente Cajón del Ñuble,  
Región de Ñuble



Ruta 201 - Ch,  
Región de los Ríos



## Índice

I	Longitud de la Red Vial según región y capa de rodadura	3
II	Caminos Pavimentados, detalle del tipo de capa de rodadura y su longitud	16
III	Dobles Calzadas, detalle del tipo de capa de rodadura y su longitud	162
IV	Caminos con Superficie Tratada, detalle de su ubicación y longitud	195
V	Obras Concesionadas en explotación	407
VI	Obras consideradas en la actualización de la Red Vial	414
VII	Puentes	418
VIII	Túneles	485

## ***I Longitud de la Red Vial según región y tipo de capa de rodadura.***

*En los siguientes cuadros, se resume la longitud de la Red Vial Nacional, actualizada a diciembre del año 2023 y editada en este documento el año 2024, por cada región del país, de acuerdo a los diversos tipos de capas de rodadura consideradas.*

*Los caminos de capa mixta como Asfalto/Hormigón surgen al considerar su real estructura, siendo caminos cuyas calzadas se presentan con pistas de diferente capa de rodadura.*

*Se entregan además otros cuadros que son de interés para caracterizar la red vial, como la clasificación según la normativa vigente y la presencia o no de dobles calzadas.*

**LONGITUD DE CAMINOS NACIONALES, REGIONALES PRINCIPALES Y PROVINCIALES, SEGUN REGION Y CAPA DE RODADURA - DIC. 2023**

(Longitud en km.)

Región	Tipo de Carpeta de Rodadura								Total
	Asfalto	Hormigón	Asf./Horm.	Básicos Intermedios	Capa Protección	Granular Estabilizado	Ripio	Tierra	
Tarapacá	957,544	30,030	0,000	0,000	56,633	177,140	109,858	180,337	<b>1.511,542</b>
Antofagasta	1.735,109	4,918	0,000	0,000	415,933	271,575	281,558	509,606	<b>3.218,699</b>
Atacama	1.012,544	1,237	0,030	46,000	560,741	455,371	216,482	4,000	<b>2.296,405</b>
Coquimbo	1.221,486	16,013	14,720	80,296	117,175	70,626	200,194	21,510	<b>1.742,020</b>
Valparaíso	1.007,711	131,903	47,953	4,891	107,446	0,000	22,563	5,066	<b>1.327,533</b>
Libertador General Bernardo O'Higgins	1.043,565	37,577	47,203	0,000	143,021	11,259	184,310	37,133	<b>1.504,068</b>
Maule	1.448,680	161,049	80,043	42,936	311,282	38,900	514,380	113,072	<b>2.710,342</b>
Biobío	1.174,915	79,294	34,718	4,200	93,144	8,556	469,836	116,314	<b>1.980,977</b>
Araucanía	1.275,022	70,075	95,014	0,000	131,537	51,950	188,392	15,720	<b>1.827,710</b>
Los Lagos	1.263,964	168,192	53,235	0,000	247,822	0,300	377,031	14,870	<b>2.125,414</b>
Aysén del General Carlos Ibáñez del Campo	314,493	144,290	0,163	0,000	4,300	389,513	819,516	17,859	<b>1.690,134</b>
Magallanes y La Antártica Chilena	9,477	793,493	0,829	0,000	80,824	49,209	849,400	0,000	<b>1.783,232</b>
Metropolitana de Santiago	1.117,668	95,965	85,075	10,617	142,783	0,000	9,757	0,750	<b>1.462,615</b>
Los Ríos	679,194	45,888	101,525	24,395	97,572	0,000	187,840	0,000	<b>1.136,414</b>
Arica y Parinacota	410,203	0,000	0,000	0,000	392,475	126,123	58,744	312,242	<b>1.299,787</b>
Ñuble	765,945	26,907	6,597	7,420	179,110	1,000	470,334	87,503	<b>1.544,816</b>
<b>Total</b>	<b>15.437,520</b>	<b>1.806,831</b>	<b>567,105</b>	<b>220,755</b>	<b>3.081,798</b>	<b>1.651,522</b>	<b>4.960,195</b>	<b>1.435,982</b>	<b>29.161,708</b>

- Información a Diciembre del año 2023.

Subdirección de Desarrollo



**LONGITUD DE CAMINOS REGIONALES COMUNALES Y DE ACCESO, SEGUN REGION Y CAPA DE RODADURA - DIC. 2023**

(Longitud en km.)

Región	Tipo de Carpeta de Rodadura								Total
	Asfalto	Hormigón	Asf./Horm.	Básicos Intermedios	Capa Protección	Granular Estabilizado	Ripio	Tierra	
Tarapacá	181,374	0,000	0,000	0,000	605,417	260,386	131,570	946,587	<b>2.125,334</b>
Antofagasta	153,434	0,037	0,000	0,000	445,543	657,574	114,951	1.782,555	<b>3.154,094</b>
Atacama	175,467	1,361	0,000	0,000	993,941	1.854,555	805,890	1.671,133	<b>5.502,347</b>
Coquimbo	172,517	10,209	0,000	107,964	941,626	518,033	1.095,992	814,802	<b>3.661,143</b>
Valparaíso	215,223	21,443	1,157	3,690	1.813,669	0,000	281,328	214,857	<b>2.551,367</b>
Libertador General Bernardo O'Higgins	314,460	10,088	0,230	52,652	1.372,877	23,377	1.155,530	411,068	<b>3.340,282</b>
Maule	182,815	22,301	0,150	57,660	1.187,403	120,545	1.635,215	1.211,781	<b>4.417,870</b>
Biobío	264,706	41,068	0,560	13,062	540,869	23,884	2.901,145	881,374	<b>4.666,668</b>
Araucanía	330,668	35,849	0,000	87,756	663,647	249,110	6.339,955	2.469,362	<b>10.176,347</b>
Los Lagos	425,590	59,121	1,010	5,800	1.090,417	11,793	5.045,221	215,571	<b>6.854,523</b>
Aysén del General Carlos Ibáñez del Campo	0,260	27,843	0,000	0,000	16,193	159,375	1.618,218	68,960	<b>1.890,849</b>
Magallanes y La Antártica Chilena	0,600	28,517	0,473	0,000	81,336	93,044	1.164,841	309,392	<b>1.678,203</b>
Metropolitana de Santiago	364,251	2,603	0,000	23,104	776,082	0,540	150,765	75,654	<b>1.392,999</b>
Los Ríos	188,632	11,680	0,530	32,059	845,644	4,929	2.171,686	313,373	<b>3.568,533</b>
Arica y Parinacota	29,127	0,013	0,000	0,000	446,952	26,460	118,854	396,322	<b>1.017,728</b>
Ñuble	82,331	0,804	3,004	0,000	329,087	14,948	2.320,480	356,220	<b>3.106,874</b>
<b>Total</b>	<b>3.081,455</b>	<b>272,937</b>	<b>7,114</b>	<b>383,747</b>	<b>12.150,703</b>	<b>4.018,553</b>	<b>27.051,641</b>	<b>12.139,011</b>	<b>59.105,161</b>

- Información a Diciembre del año 2023.

Subdirección de Desarrollo



**LONGITUD DE CAMINOS RED VIAL NACIONAL, SEGUN REGION Y CAPA DE RODADURA - DIC. 2023**

(Longitud en km.)

Región	Tipo de Carpeta de Rodadura								Total
	Asfalto	Hormigón	Asf./Horm.	Básicos Intermedios	Capa Protección	Granular Estabilizado	Ripio	Tierra	
Tarapacá	1.138,918	30,030	0,000	0,000	662,050	437,526	241,428	1.126,924	<b>3.636,876</b>
Antofagasta	1.888,543	4,955	0,000	0,000	861,476	929,149	396,509	2.292,161	<b>6.372,793</b>
Atacama	1.188,011	2,598	0,030	46,000	1.554,682	2.309,926	1.022,372	1.675,133	<b>7.798,752</b>
Coquimbo	1.394,003	26,222	14,720	188,260	1.058,801	588,659	1.296,186	836,312	<b>5.403,163</b>
Valparaíso	1.222,934	153,346	49,110	8,581	1.921,115	0,000	303,891	219,923	<b>3.878,900</b>
Libertador General Bernardo O'Higgins	1.358,025	47,665	47,433	52,652	1.515,898	34,636	1.339,840	448,201	<b>4.844,350</b>
Maule	1.631,495	183,350	80,193	100,596	1.498,685	159,445	2.149,595	1.324,853	<b>7.128,212</b>
Biobío	1.439,621	120,362	35,278	17,262	634,013	32,440	3.370,981	997,688	<b>6.647,645</b>
Araucanía	1.605,690	105,924	95,014	87,756	795,184	301,060	6.528,347	2.485,082	<b>12.004,057</b>
Los Lagos	1.689,554	227,313	54,245	5,800	1.338,239	12,093	5.422,252	230,441	<b>8.979,937</b>
Aysén del General Carlos Ibáñez del Campo	314,753	172,133	0,163	0,000	20,493	548,888	2.437,734	86,819	<b>3.580,983</b>
Magallanes y La Antártica Chilena	10,077	822,010	1,302	0,000	162,160	142,253	2.014,241	309,392	<b>3.461,435</b>
Metropolitana de Santiago	1.481,919	98,568	85,075	33,721	918,865	0,540	160,522	76,404	<b>2.855,614</b>
Los Ríos	867,826	57,568	102,055	56,454	943,216	4,929	2.359,526	313,373	<b>4.704,947</b>
Arica y Parinacota	439,330	0,013	0,000	0,000	839,427	152,583	177,598	708,564	<b>2.317,515</b>
Ñuble	848,276	27,711	9,601	7,420	508,197	15,948	2.790,814	443,723	<b>4.651,690</b>
<b>Total</b>	<b>18.518,975</b>	<b>2.079,768</b>	<b>574,219</b>	<b>604,502</b>	<b>15.232,501</b>	<b>5.670,075</b>	<b>32.011,836</b>	<b>13.574,993</b>	<b>88.266,869</b>

- Información a Diciembre del año 2023.

Subdirección de Desarrollo



**RESUMEN DE LA LONGITUD DE LA RED VIAL NACIONAL, SEGUN CLASIFICACIÓN DE LOS CAMINOS Y CAPA DE RODADURA - DIC. 2023**  
(Longitud en km.)

Tipo de Camino	Tipo de Carpeta de Rodadura								Total
	Asfalto	Hormigón	Asf./Horm.	Básicos Intermedios	Capa Protección	Granular Estabilizado	Ripio	Tierra	
Caminos Nacionales	7.840,495	1.289,131	521,761	0,000	443,199	446,974	884,100	17,859	<b>11.443,519</b>
Caminos Regionales Principales	5.501,894	413,157	41,910	77,757	1.227,697	598,976	2.275,190	797,850	<b>10.934,431</b>
Caminos Regionales Provinciales	2.095,131	104,543	3,434	142,998	1.410,902	605,572	1.800,905	620,273	<b>6.783,758</b>
Caminos Regionales Comunes	2.828,131	243,857	6,554	308,569	9.734,764	3.385,952	17.485,626	7.016,291	<b>41.009,744</b>
Caminos Regionales de Acceso	253,324	29,080	0,560	75,178	2.415,939	632,601	9.566,015	5.122,720	<b>18.095,417</b>
<b>Total</b>	<b>18.518,975</b>	<b>2.079,768</b>	<b>574,219</b>	<b>604,502</b>	<b>15.232,501</b>	<b>5.670,075</b>	<b>32.011,836</b>	<b>13.574,993</b>	<b>88.266,869</b>

- Información a Diciembre del año 2023.

Subdirección de Desarrollo



**LONGITUD DE CAMINOS NACIONALES, SEGUN REGION Y CAPA DE RODADURA - DIC. 2023**

(Longitud en km.)

Región	Tipo de Carpeta de Rodadura								Total
	Asfalto	Hormigón	Asf./Horm.	Básicos Intermedios	Capa Protección	Granular Estabilizado	Ripio	Tierra	
Tarapacá	673,246	0,090	0,000	0,000	2,500	0,000	0,000	0,000	<b>675,836</b>
Antofagasta	1.673,099	4,918	0,000	0,000	243,775	53,199	51,000	0,000	<b>2.025,991</b>
Atacama	598,299	0,000	0,000	0,000	130,606	49,434	18,827	0,000	<b>797,166</b>
Coquimbo	670,037	11,253	14,720	0,000	0,000	25,694	60,812	0,000	<b>782,516</b>
Valparaíso	366,634	86,997	42,499	0,000	0,000	0,000	0,055	0,000	<b>496,185</b>
Libertador General Bernardo O'Higgins	279,015	16,396	40,001	0,000	0,000	0,000	0,801	0,000	<b>336,213</b>
Maule	415,405	15,389	73,166	0,000	0,000	0,000	0,000	0,000	<b>503,960</b>
Biobío	549,727	25,775	34,611	0,000	0,000	0,000	0,000	0,000	<b>610,113</b>
Araucanía	498,342	20,834	90,916	0,000	0,000	0,000	22,168	0,000	<b>632,260</b>
Los Lagos	597,254	148,963	51,800	0,000	53,184	0,000	182,537	0,000	<b>1.033,738</b>
Aysén del General Carlos Ibáñez del Campo	255,057	144,076	0,163	0,000	4,300	315,417	347,311	17,859	<b>1.084,183</b>
Magallanes y La Antártica Chilena	9,477	723,354	0,829	0,000	0,000	3,230	164,100	0,000	<b>900,990</b>
Metropolitana de Santiago	438,301	41,253	66,973	0,000	0,000	0,000	0,000	0,000	<b>546,527</b>
Los Ríos	301,240	43,103	101,485	0,000	8,834	0,000	36,489	0,000	<b>491,151</b>
Arica y Parinacota	321,535	0,000	0,000	0,000	0,000	0,000	0,000	0,000	<b>321,535</b>
Ñuble	193,827	6,730	4,598	0,000	0,000	0,000	0,000	0,000	<b>205,155</b>
<b>Total</b>	<b>7.840,495</b>	<b>1.289,131</b>	<b>521,761</b>	<b>0,000</b>	<b>443,199</b>	<b>446,974</b>	<b>884,100</b>	<b>17,859</b>	<b>11.443,519</b>

- Información a Diciembre del año 2023.

Subdirección de Desarrollo





**LONGITUD DE CAMINOS REGIONALES PRINCIPALES, SEGUN REGION Y CAPA DE RODADURA - DIC. 2023**

(Longitud en km.)

Región	Tipo de Carpeta de Rodadura								Total
	Asfalto	Hormigón	Asf./Horm.	Básicos Intermedios	Capa Protección	Granular Estabilizado	Ripio	Tierra	
Tarapacá	213,680	29,884	0,000	0,000	25,800	122,840	109,858	121,873	<b>623,935</b>
Antofagasta	15,850	0,000	0,000	0,000	118,000	106,938	225,558	322,992	<b>789,338</b>
Atacama	334,270	0,582	0,000	46,000	169,197	144,996	114,442	0,000	<b>809,487</b>
Coquimbo	236,212	0,646	0,000	0,000	0,000	0,000	0,000	0,000	<b>236,858</b>
Valparaíso	389,117	23,267	4,658	0,000	7,855	0,000	2,118	0,000	<b>427,015</b>
Libertador General Bernardo O'Higgins	661,008	17,681	7,202	0,000	40,940	7,000	86,975	0,000	<b>820,806</b>
Maule	814,642	141,620	6,811	10,940	180,048	3,250	233,216	43,339	<b>1.433,866</b>
Biobío	559,402	48,153	0,107	4,200	23,535	1,997	307,619	55,254	<b>1.000,267</b>
Araucanía	326,526	9,971	2,624	0,000	26,800	0,000	17,089	0,000	<b>383,010</b>
Los Lagos	536,870	8,929	0,909	0,000	66,192	0,000	78,039	0,000	<b>690,939</b>
Aysén del General Carlos Ibáñez del Campo	59,436	0,214	0,000	0,000	0,000	74,096	398,956	0,000	<b>532,702</b>
Magallanes y La Antártica Chilena	0,000	64,880	0,000	0,000	80,824	23,920	383,188	0,000	<b>552,812</b>
Metropolitana de Santiago	607,298	49,018	18,102	10,617	96,639	0,000	7,710	0,290	<b>789,674</b>
Los Ríos	196,730	0,055	0,040	6,000	24,758	0,000	74,566	0,000	<b>302,149</b>
Arica y Parinacota	48,742	0,000	0,000	0,000	279,647	113,939	15,358	246,352	<b>704,038</b>
Ñuble	502,111	18,257	1,457	0,000	87,462	0,000	220,498	7,750	<b>837,535</b>
<b>Total</b>	<b>5.501,894</b>	<b>413,157</b>	<b>41,910</b>	<b>77,757</b>	<b>1.227,697</b>	<b>598,976</b>	<b>2.275,190</b>	<b>797,850</b>	<b>10.934,431</b>

- Información a Diciembre del año 2023.

Subdirección de Desarrollo



**LONGITUD DE CAMINOS REGIONALES PROVINCIALES, SEGUN REGION Y CAPA DE RODADURA - DIC. 2023**

(Longitud en km.)

Región	Tipo de Carpeta de Rodadura								Total
	Asfalto	Hormigón	Asf./Horm.	Básicos Intermedios	Capa Protección	Granular Estabilizado	Ripio	Tierra	
Tarapacá	70,618	0,056	0,000	0,000	28,333	54,300	0,000	58,464	<b>211,771</b>
Antofagasta	46,160	0,000	0,000	0,000	54,158	111,438	5,000	186,614	<b>403,370</b>
Atacama	79,975	0,655	0,030	0,000	260,938	260,941	83,213	4,000	<b>689,752</b>
Coquimbo	315,237	4,114	0,000	80,296	117,175	44,932	139,382	21,510	<b>722,646</b>
Valparaíso	251,960	21,639	0,796	4,891	99,591	0,000	20,390	5,066	<b>404,333</b>
Libertador General Bernardo O'Higgins	103,542	3,500	0,000	0,000	102,081	4,259	96,534	37,133	<b>347,049</b>
Maule	218,633	4,040	0,066	31,996	131,234	35,650	281,164	69,733	<b>772,516</b>
Biobío	65,786	5,366	0,000	0,000	69,609	6,559	162,217	61,060	<b>370,597</b>
Araucanía	450,154	39,270	1,474	0,000	104,737	51,950	149,135	15,720	<b>812,440</b>
Los Lagos	129,840	10,300	0,526	0,000	128,446	0,300	116,455	14,870	<b>400,737</b>
Aysén del General Carlos Ibáñez del Campo	0,000	0,000	0,000	0,000	0,000	0,000	73,249	0,000	<b>73,249</b>
Magallanes y La Antártica Chilena	0,000	5,259	0,000	0,000	0,000	22,059	302,112	0,000	<b>329,430</b>
Metropolitana de Santiago	72,069	5,694	0,000	0,000	46,144	0,000	2,047	0,460	<b>126,414</b>
Los Ríos	181,224	2,730	0,000	18,395	63,980	0,000	76,785	0,000	<b>343,114</b>
Arica y Parinacota	39,926	0,000	0,000	0,000	112,828	12,184	43,386	65,890	<b>274,214</b>
Ñuble	70,007	1,920	0,542	7,420	91,648	1,000	249,836	79,753	<b>502,126</b>
<b>Total</b>	<b>2.095,131</b>	<b>104,543</b>	<b>3,434</b>	<b>142,998</b>	<b>1.410,902</b>	<b>605,572</b>	<b>1.800,905</b>	<b>620,273</b>	<b>6.783,758</b>

- Información a Diciembre del año 2023.

Subdirección de Desarrollo



**LONGITUD DE CAMINOS REGIONALES COMUNALES, SEGUN REGION Y CAPA DE RODADURA - DIC. 2023**

(Longitud en km.)

Región	Tipo de Carpeta de Rodadura								Total
	Asfalto	Hormigón	Asf./Horm.	Básicos Intermedios	Capa Protección	Granular Estabilizado	Ripio	Tierra	
Tarapacá	174,976	0,000	0,000	0,000	528,277	231,483	102,147	739,398	<b>1.776,281</b>
Antofagasta	146,498	0,000	0,000	0,000	416,915	491,111	113,082	1.605,672	<b>2.773,278</b>
Atacama	168,415	1,361	0,000	0,000	905,545	1.660,459	559,659	1.143,288	<b>4.438,727</b>
Coquimbo	167,926	5,032	0,000	106,432	802,598	457,710	961,158	602,001	<b>3.102,857</b>
Valparaíso	193,582	15,168	0,597	3,690	1.390,834	0,000	146,824	140,389	<b>1.891,084</b>
Libertador General Bernardo O'Higgins	245,303	7,062	0,230	46,887	1.066,539	19,947	749,525	281,458	<b>2.416,951</b>
Maule	167,554	19,453	0,150	31,420	798,816	67,897	1.005,653	456,197	<b>2.547,140</b>
Biobío	254,236	40,258	0,560	13,062	453,203	19,084	2.184,800	522,784	<b>3.487,987</b>
Araucanía	311,077	34,871	0,000	46,115	331,872	156,730	2.148,857	307,912	<b>3.337,434</b>
Los Lagos	425,135	57,581	1,010	5,800	1.037,659	11,393	3.841,679	174,296	<b>5.554,553</b>
Aysén del General Carlos Ibáñez del Campo	0,260	27,843	0,000	0,000	11,557	145,956	1.171,341	28,013	<b>1.384,970</b>
Magallanes y La Antártica Chilena	0,600	21,525	0,473	0,000	79,336	82,234	707,307	153,440	<b>1.044,915</b>
Metropolitana de Santiago	286,378	1,822	0,000	23,104	521,983	0,540	102,447	48,861	<b>985,135</b>
Los Ríos	181,268	11,064	0,530	32,059	730,956	0,000	1.533,978	277,072	<b>2.766,927</b>
Arica y Parinacota	24,510	0,013	0,000	0,000	337,606	26,460	88,439	225,043	<b>702,071</b>
Ñuble	80,413	0,804	3,004	0,000	321,068	14,948	2.068,730	310,467	<b>2.799,434</b>
<b>Total</b>	<b>2.828,131</b>	<b>243,857</b>	<b>6,554</b>	<b>308,569</b>	<b>9.734,764</b>	<b>3.385,952</b>	<b>17.485,626</b>	<b>7.016,291</b>	<b>41.009,744</b>

- Información a Diciembre del año 2023.

Subdirección de Desarrollo



**LONGITUD DE CAMINOS REGIONALES DE ACCESO, SEGUN REGION Y CAPA DE RODADURA - DIC. 2023**

(Longitud en km.)

Región	Tipo de Carpeta de Rodadura								Total
	Asfalto	Hormigón	Asf./Horm.	Básicos Intermedios	Capa Protección	Granular Estabilizado	Ripio	Tierra	
Tarapacá	6,398	0,000	0,000	0,000	77,140	28,903	29,423	207,189	<b>349,053</b>
Antofagasta	6,936	0,037	0,000	0,000	28,628	166,463	1,869	176,883	<b>380,816</b>
Atacama	7,052	0,000	0,000	0,000	88,396	194,096	246,231	527,845	<b>1.063,620</b>
Coquimbo	4,591	5,177	0,000	1,532	139,028	60,323	134,834	212,801	<b>558,286</b>
Valparaíso	21,641	6,275	0,560	0,000	422,835	0,000	134,504	74,468	<b>660,283</b>
Libertador General Bernardo O'Higgins	69,157	3,026	0,000	5,765	306,338	3,430	406,005	129,610	<b>923,331</b>
Maule	15,261	2,848	0,000	26,240	388,587	52,648	629,562	755,584	<b>1.870,730</b>
Biobío	10,470	0,810	0,000	0,000	87,666	4,800	716,345	358,590	<b>1.178,681</b>
Araucanía	19,591	0,978	0,000	41,641	331,775	92,380	4.191,098	2.161,450	<b>6.838,913</b>
Los Lagos	0,455	1,540	0,000	0,000	52,758	0,400	1.203,542	41,275	<b>1.299,970</b>
Aysén del General Carlos Ibáñez del Campo	0,000	0,000	0,000	0,000	4,636	13,419	446,877	40,947	<b>505,879</b>
Magallanes y La Antártica Chilena	0,000	6,992	0,000	0,000	2,000	10,810	457,534	155,952	<b>633,288</b>
Metropolitana de Santiago	77,873	0,781	0,000	0,000	254,099	0,000	48,318	26,793	<b>407,864</b>
Los Ríos	7,364	0,616	0,000	0,000	114,688	4,929	637,708	36,301	<b>801,606</b>
Arica y Parinacota	4,617	0,000	0,000	0,000	109,346	0,000	30,415	171,279	<b>315,657</b>
Ñuble	1,918	0,000	0,000	0,000	8,019	0,000	251,750	45,753	<b>307,440</b>
<b>Total</b>	<b>253,324</b>	<b>29,080</b>	<b>0,560</b>	<b>75,178</b>	<b>2.415,939</b>	<b>632,601</b>	<b>9.566,015</b>	<b>5.122,720</b>	<b>18.095,417</b>

- Información a Diciembre del año 2023.

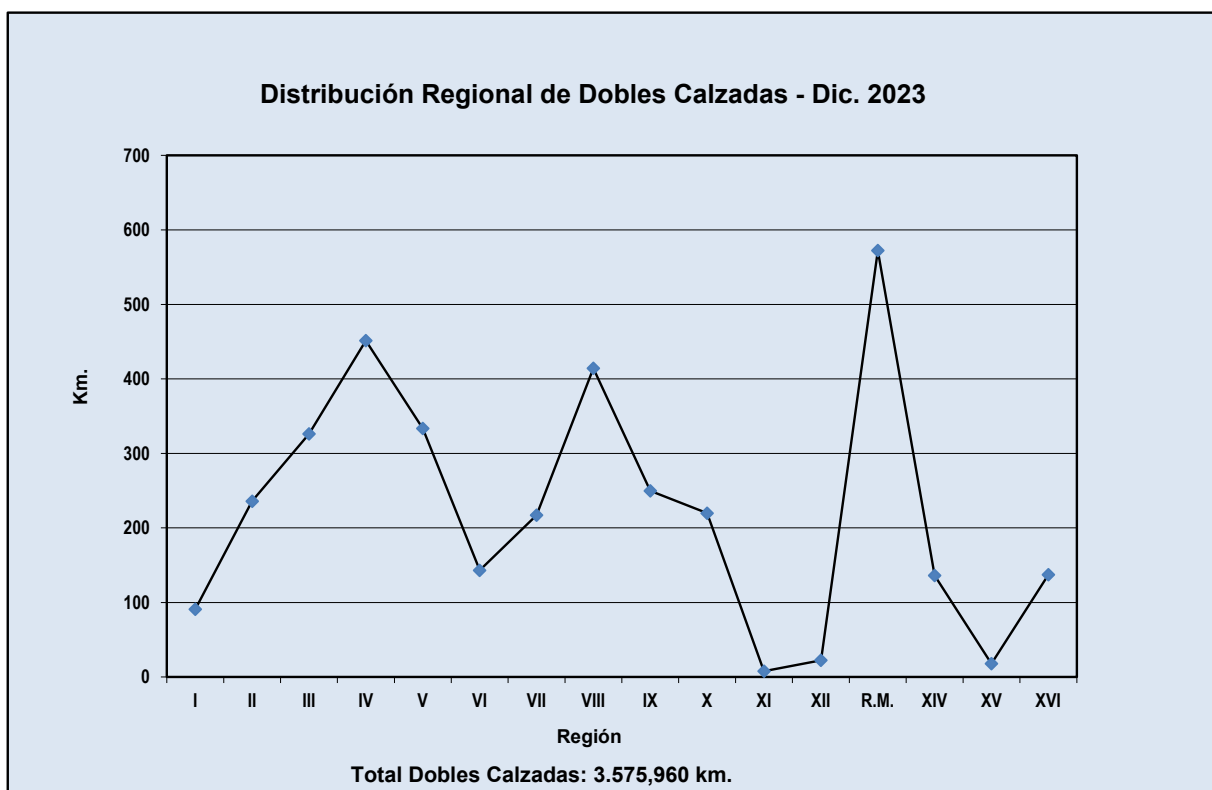
Subdirección de Desarrollo



**LONGITUD DOBLES CALZADAS SEGUN REGION  
Y CAPA DE RODADURA - DIC. 2023**  
(Longitud en km.)

Región	Asfalto	Hormigón	Asf./Horm.	Total
Tarapacá	90,900	0,000	0,000	<b>90,900</b>
Antofagasta	232,690	3,230	0,000	<b>235,920</b>
Atacama	325,660	0,540	0,000	<b>326,200</b>
Coquimbo	431,480	6,120	13,750	<b>451,350</b>
Valparaíso	255,130	34,950	43,460	<b>333,540</b>
Libertador General Bernardo O'Higgins	91,750	11,000	40,390	<b>143,140</b>
Maule	138,430	5,700	73,000	<b>217,130</b>
Biobío	327,450	52,270	34,510	<b>414,230</b>
Araucanía	149,130	6,980	93,660	<b>249,770</b>
Los Lagos	148,940	22,480	48,380	<b>219,800</b>
Aysén del General Carlos Ibáñez del Campo	2,980	4,740	0,000	<b>7,720</b>
Magallanes y La Antártica Chilena	0,630	20,810	1,050	<b>22,490</b>
Metropolitana de Santiago	444,020	50,660	77,660	<b>572,340</b>
Los Ríos	26,150	9,230	100,850	<b>136,230</b>
Arica y Parinacota	17,900	0,000	0,000	<b>17,900</b>
Ñuble	125,300	6,880	5,120	<b>137,300</b>
<b>Total</b>	<b>2.808,540</b>	<b>235,590</b>	<b>531,830</b>	<b>3.575,960</b>

Notas: - El tipo de capa Asfalto incluye a las mezclas asfálticas y los tratamientos asfálticos.  
- Información a Diciembre del año 2023

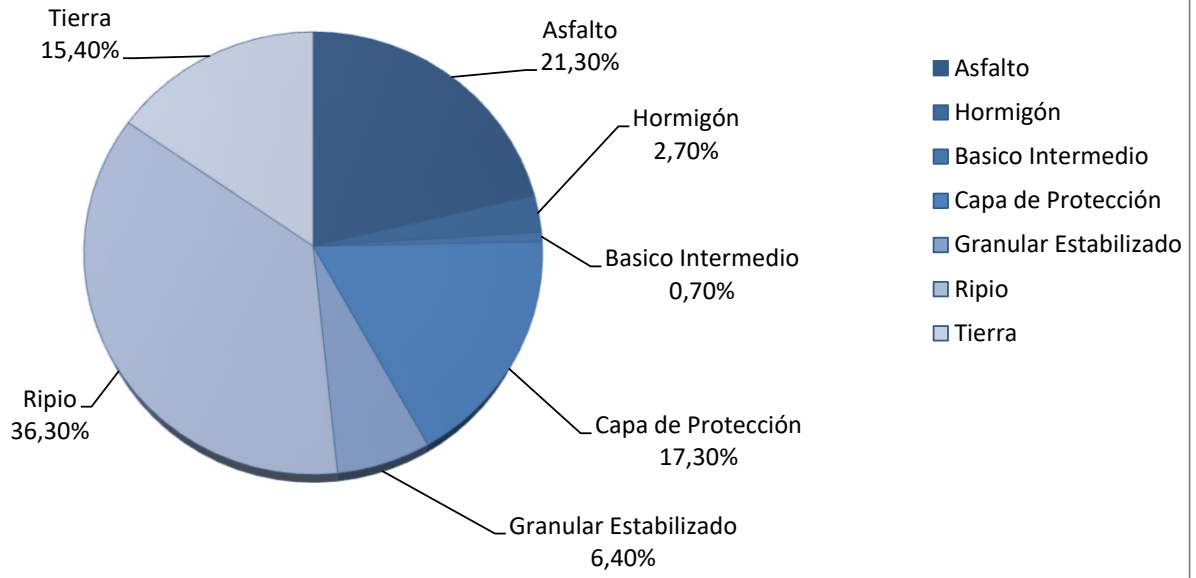


**LONGITUD DE RED PROVINCIAL SEGÚN TIPO DE CAPA DE RODADURA - DIC. 2023**  
(Longitud en km.)

PROVINCIA	Tipo de Carpeta de Rodadura										Total
	Asfalto	Hormigón	Asf./Horm.	Básicos Intermedios	Capa Protección	Granular Estabilizado	% Con Superficie Tratada	Ripio	Tierra	% Sin Superficie Tratada	
Antofagasta	938,113	3,597	0,000	0,000	327,396	449,566	51,05%	235,394	1.412,835	48,95%	<b>3.366,901</b>
Antártica Chilena	0,000	6,545	0,000	0,000	0,000	0,000	7,81%	74,363	2,856	92,19%	<b>83,764</b>
Arauco	396,723	5,025	0,020	0,000	183,978	15,321	26,70%	1.355,685	294,688	73,30%	<b>2.251,440</b>
Arica	331,546	0,013	0,000	0,000	454,282	39,792	77,94%	42,582	191,052	22,06%	<b>1.059,267</b>
Aysén	136,428	101,369	0,000	0,000	3,127	0,750	28,20%	613,545	1,728	71,80%	<b>856,947</b>
BioBío	671,682	44,040	25,605	9,600	317,913	9,029	36,77%	1.477,600	376,064	63,23%	<b>2.931,533</b>
Cachapoal	685,768	24,158	32,945	23,928	732,915	10,030	77,58%	410,190	26,228	22,42%	<b>1.946,162</b>
Capitán Prat	0,000	0,000	0,000	0,000	10,976	12,190	3,23%	694,324	0,210	96,77%	<b>717,700</b>
Cardenal Caro	255,815	0,405	0,146	0,000	317,901	10,459	44,47%	465,822	264,353	55,53%	<b>1.314,901</b>
Cauquenes	179,187	34,394	0,454	33,216	233,788	30,277	43,76%	483,972	173,169	56,24%	<b>1.168,457</b>
Cautín	1.040,670	66,835	59,851	76,239	577,533	151,740	26,02%	4.599,175	1.009,682	73,98%	<b>7.581,725</b>
Chacabuco	246,200	8,472	10,090	17,881	166,967	0,540	91,49%	25,632	16,259	8,51%	<b>492,041</b>
Chañaral	339,343	0,582	0,000	0,000	387,111	891,833	75,22%	146,894	386,417	24,78%	<b>2.152,180</b>
Chiloé	365,069	141,543	3,910	0,000	307,684	11,393	35,87%	1.471,850	11,555	64,13%	<b>2.313,004</b>
Choapa	403,994	8,839	0,140	129,572	313,720	180,607	67,96%	187,942	300,794	32,04%	<b>1.525,608</b>
Colchagua	416,442	23,102	14,342	28,724	465,082	14,147	60,75%	463,828	157,620	39,25%	<b>1.583,287</b>
Concepción	371,216	71,297	9,653	7,662	132,122	8,090	40,97%	537,696	326,936	59,03%	<b>1.464,672</b>
Copiapó	536,539	0,000	0,000	0,000	745,605	977,059	61,56%	542,911	867,895	38,44%	<b>3.670,009</b>
Cordillera	120,347	8,127	7,736	0,000	87,363	0,000	81,93%	49,321	0,000	18,07%	<b>272,894</b>
Coyhaique	141,616	66,583	0,000	0,000	6,390	230,449	34,26%	807,770	46,085	65,74%	<b>1.298,893</b>
Curicó	447,503	39,475	3,195	10,220	423,214	27,828	58,65%	421,467	249,444	41,35%	<b>1.622,346</b>
Diguillín	431,775	18,607	5,053	0,000	269,171	8,448	37,04%	1.119,187	126,583	62,96%	<b>1.978,824</b>
El Loa	547,333	0,037	0,000	0,000	485,624	340,091	59,65%	145,706	783,257	40,35%	<b>2.302,048</b>
Elqui	478,977	11,712	14,130	30,996	271,892	188,942	59,69%	504,023	168,902	40,31%	<b>1.669,574</b>
General Carrera	36,709	4,181	0,163	0,000	0,000	305,499	48,99%	322,095	38,796	51,01%	<b>707,443</b>
Huasco	312,129	2,016	0,030	46,000	421,966	441,034	61,88%	332,567	420,821	38,12%	<b>1.976,563</b>
Iquique	263,244	0,056	0,000	0,000	74,938	17,667	70,93%	12,294	133,536	29,07%	<b>501,735</b>
Isla de Pascua	16,030	0,000	0,000	0,000	8,220	0,000	19,11%	102,650	0,000	80,89%	<b>126,900</b>
Itata	226,386	2,012	0,542	0,000	69,009	0,000	22,93%	766,439	235,271	77,07%	<b>1.299,659</b>
Limarí	511,032	5,671	0,450	27,692	473,189	219,110	56,03%	604,221	366,616	43,97%	<b>2.207,981</b>
Linares	438,403	44,609	40,803	37,660	510,837	42,380	51,98%	692,489	337,360	48,02%	<b>2.144,541</b>
Llanquihue	664,467	53,610	4,371	0,000	461,150	0,400	36,89%	1.890,063	135,703	63,11%	<b>3.209,764</b>
Los Andes	109,702	52,560	0,770	0,690	216,656	0,000	90,59%	31,829	7,669	9,41%	<b>419,876</b>
Magallanes	9,957	374,074	1,302	0,000	27,560	21,210	34,06%	821,979	18,463	65,94%	<b>1.274,545</b>
Maipo	262,922	9,102	22,534	0,000	144,736	0,000	96,51%	15,608	0,290	3,49%	<b>455,192</b>
Malleco	565,020	39,089	35,163	11,517	217,651	149,320	23,01%	1.929,172	1.475,400	76,99%	<b>4.422,332</b>
Marga Marga	122,417	1,489	0,430	3,000	262,417	0,000	89,56%	13,304	32,144	10,44%	<b>435,201</b>
Melipilla	355,540	36,859	19,618	15,840	385,320	0,000	88,64%	44,352	59,855	11,36%	<b>917,384</b>
Osorno	476,387	24,856	45,884	5,800	467,152	0,300	38,79%	1.527,505	82,493	61,21%	<b>2.630,377</b>
Palena	183,631	7,304	0,080	0,000	102,253	0,000	35,47%	532,834	0,690	64,53%	<b>826,792</b>
Parinacota	107,784	0,000	0,000	0,000	385,145	112,791	48,14%	135,016	517,512	51,86%	<b>1.258,248</b>
Petorca	244,536	3,561	16,094	0,000	333,586	0,000	79,65%	51,416	101,331	20,35%	<b>750,524</b>
Punilla	190,115	7,092	4,006	7,420	170,017	7,500	27,51%	935,445	81,869	72,49%	<b>1.403,464</b>
Quillota	115,937	4,113	4,955	0,000	322,412	0,000	94,25%	9,540	17,772	5,75%	<b>474,729</b>
Ranco	318,291	6,349	22,326	3,874	391,756	0,000	41,62%	891,940	149,541	58,38%	<b>1.784,077</b>
San Antonio	202,521	12,337	0,020	4,891	262,928	0,000	89,56%	37,065	19,219	10,44%	<b>538,981</b>
San Felipe de Aconcagua	164,745	28,467	1,423	0,000	306,562	0,000	88,73%	46,226	17,440	11,27%	<b>564,863</b>
Santiago	331,922	17,225	21,075	0,000	29,998	0,000	98,85%	4,658	0,000	1,15%	<b>404,878</b>
Talagante	164,988	18,783	4,022	0,000	104,481	0,000	93,31%	20,951	0,000	6,69%	<b>313,225</b>
Talca	566,402	64,872	35,741	19,500	330,846	58,960	49,77%	521,410	564,880	50,23%	<b>2.162,611</b>
Tamarugal	875,674	29,974	0,000	0,000	587,112	419,859	61,01%	229,134	993,388	38,99%	<b>3.135,141</b>
Tierra del Fuego	0,000	241,011	0,000	0,000	55,264	31,539	25,50%	851,990	105,831	74,50%	<b>1.285,635</b>
Tocopilla	403,097	1,321	0,000	0,000	48,456	139,492	84,16%	15,409	96,069	15,84%	<b>703,844</b>
Última Esperanza	0,120	200,380	0,000	0,000	79,336	89,504	45,18%	265,909	182,242	54,82%	<b>817,491</b>
Valdivia	549,535	51,219	79,729	52,580	551,460	4,929	44,15%	1.467,586	163,832	55,85%	<b>2.920,870</b>
Valparaíso	247,046	50,819	25,418	0,000	208,334	0,000	93,62%	11,861	24,348	6,38%	<b>567,826</b>
<b>Total</b>	<b>18.518,975</b>	<b>2.079,768</b>	<b>574,219</b>	<b>604,502</b>	<b>15.232,501</b>	<b>5.670,075</b>	<b>48,353%</b>	<b>32.011,836</b>	<b>13.574,993</b>	<b>51,647%</b>	<b>88.266,869</b>

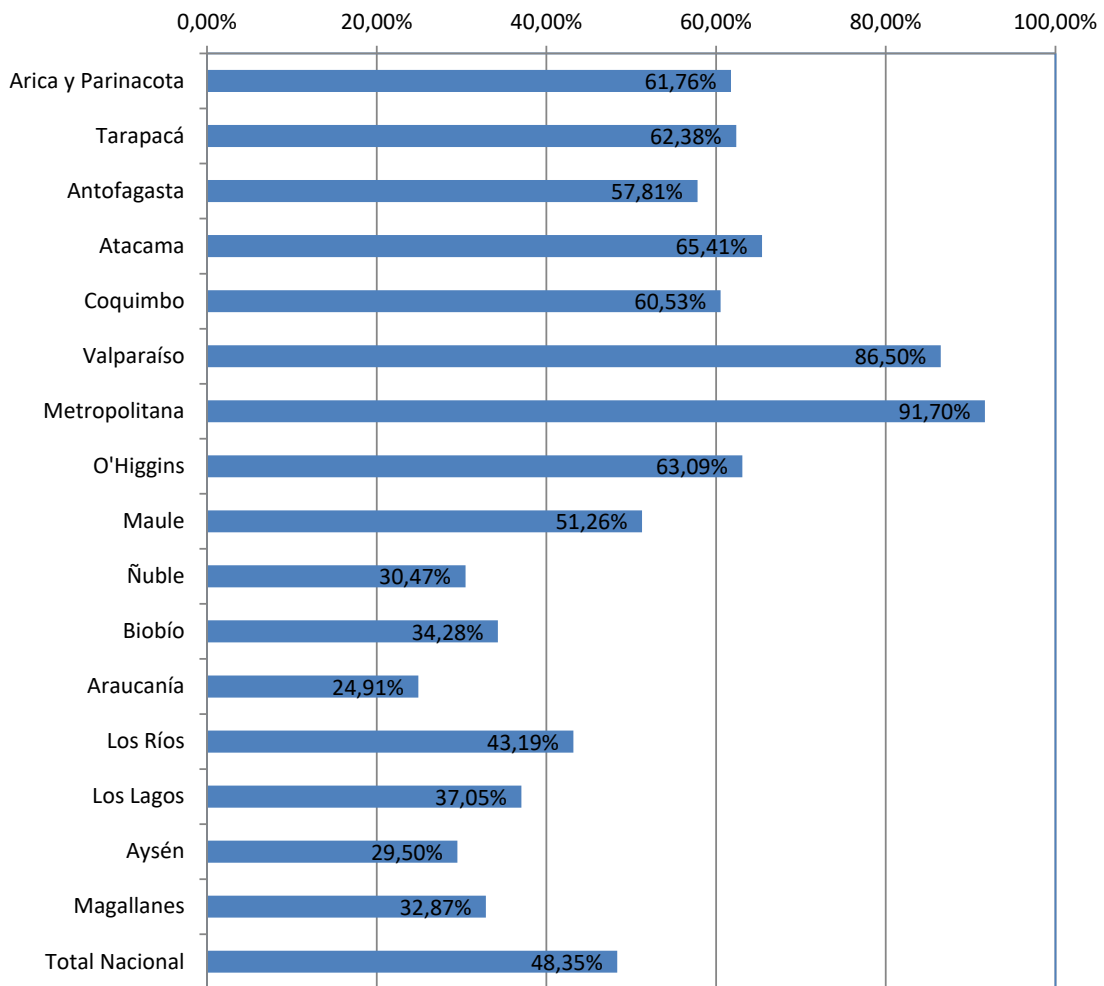
- Información a Diciembre del año 2023

**Distribución de la Red Vial Nacional según tipo de Capa de Rodadura - Dic. 2023**



**Total Red: 88.266,869 km.**

**% de Red Regional con Superficie Tratada c/r a la Red Vial Regional - Dic. 2023**



## ***II Caminos Pavimentados, detalle del tipo de Capa de Rodadura y su longitud.***

*En los siguientes reportes, se proporciona un detalle por región, de los caminos pavimentados, a diciembre del año 2023, informando sobre el tipo de capa de rodadura y su longitud. Esta información ha sido obtenida de la actualización del Inventario Vial de Caminos Pavimentados que recoge la información de las Fichas de Ingreso de Obras (FIO) emitida por la Inspección Fiscal de los contratos, la información de las minutas de obra del Sistema de Administración de Contratos SAC y del Sistema de Administración Financiera de Inversión SAFI, además de lo informado por las Direcciones Regionales de Vialidad, el trabajo de terreno y lo extraído de la página Web de la Coordinación de Concesiones de Obras Públicas.*



**CAMINOS PAVIMENTADOS, DETALLE DEL TIPO DE CAPA DE RODADURA Y SU LONGITUD  
REGIÓN DE TARAPACÁ - DIC. 2023**

<b>Camino</b>		<b>K.inicial</b>	<b>K.final</b>	<b>Long.(km)</b>	<b>Capa de Rodadura</b>
Código: <b>61A00001</b>	Rol: <b>Ruta 1</b>	Nombre: <b>Cruce Ruta 5 (Las Breas) - Taltal - Río Loa - Iquique, Sector: Río Loa - Iquique</b>			
		267,753	410,825	143,072	A
Código: <b>61A00005</b>	Rol: <b>Ruta 5</b>	Nombre: <b>Longitudinal Norte, Sector: Quillagua - Cuya</b>			
		1.631,729	1.955,060	323,331	A
Código: <b>61A00016</b>	Rol: <b>Ruta 16</b>	Nombre: <b>Humberstone - Iquique</b>			
		0,000	46,741	46,741	A
Código: <b>61A20015</b>	Rol: <b>Ruta 15 CH</b>	Nombre: <b>Huara - Colchane</b>			
		0,000	87,500	87,500	A
		90,000	153,780	63,780	A
		153,780	153,870	0,090	H
		153,870	162,692	8,822	A
Código: <b>61B00097</b>	Rol: <b>A-97-B</b>	Nombre: <b>Ruta Andina, Sector: Límite Regional - Cruce Ruta 15 CH (Escapiña)</b>			
		121,480	127,930	6,450	A
		257,020	285,854	28,834	A
Código: <b>61B10001</b>	Rol: <b>S/R</b>	Nombre: <b>Av. Arturo Prat</b>			
		0,000	9,147	9,147	A
Código: <b>61B20040</b>	Rol: <b>A-40</b>	Nombre: <b>Cruce Ruta 5 (Zapiga) - Pisagua</b>			
		0,000	40,130	40,130	A
Código: <b>61B20045</b>	Rol: <b>A-45</b>	Nombre: <b>Cruce Ruta 5 - Camiña - Alto Altuzá - Alpajeres - Cruce A-95 (Ruta Andina)</b>			
		0,000	13,418	13,418	A
		13,418	43,100	29,682	H
		43,100	44,200	1,100	A
Código: <b>61B20065</b>	Rol: <b>A-65</b>	Nombre: <b>Cruce Ruta 5 (Pozo Almonte) - Cruce A-97-B (Ruta Andina)</b>			
		0,000	4,842	4,842	A
		4,842	4,904	0,062	H
		4,904	9,599	4,695	A
		9,599	9,661	0,062	H
		9,661	10,518	0,857	A
		10,518	10,596	0,078	H
		10,596	114,803	104,207	A
Código: <b>61C10616</b>	Rol: <b>A-616</b>	Nombre: <b>Cruce Ruta 16 - Cuesta el Toro - Cruce Ruta 16 (Zig Zag)</b>			
		0,000	11,221	11,221	A
		11,221	11,277	0,056	H
		11,277	14,073	2,796	A

**CAMINOS PAVIMENTADOS, DETALLE DEL TIPO DE CAPA DE RODADURA Y SU LONGITUD  
REGIÓN DE TARAPACÁ - DIC. 2023**

<b>Camino</b>		<b>K.inicial</b>	<b>K.final</b>	<b>Long.(km)</b>	<b>Capa de Rodadura</b>
Código: <b>61C20615</b>	Rol: <b>A-615</b>	Nombre: <b>Cruce Ruta 5 - Bypass Pozo Almonte - Cruce A-65</b>			
		0,000	3,286	3,286	A
Código: <b>61C20665</b>	Rol: <b>A-665</b>	Nombre: <b>Cruce Ruta 5 (Sara) - La Tirana - La Huayca - Matilla - Pica</b>			
		0,000	53,315	53,315	A
Código: <b>61D00760</b>	Rol: <b>A-760</b>	Nombre: <b>Cruce Ruta 5 (Victoria) - Cruce A-750 (Salar Grande)</b>			
		0,000	54,050	54,050	A
Código: <b>61D10502</b>	Rol: <b>S/R</b>	Nombre: <b>Circunvalación, Sector: Rotonda El Pampino - Av. Arturo Prat</b>			
		0,000	3,282	3,282	A
Código: <b>61D10504</b>	Rol: <b>S/R-A-504</b>	Nombre: <b>Cruce Calle Guarda - Av. Las Américas</b>			
		0,000	9,813	9,813	A
Código: <b>61D10506</b>	Rol: <b>S/R-A-506</b>	Nombre: <b>Circunvalación, Sector: Mapocho - Cruce S/R-A-504</b>			
		0,000	5,411	5,411	A
Código: <b>61D10604</b>	Rol: <b>S/R-A-604</b>	Nombre: <b>Caletera Oriente, Sector: Academia Iquique</b>			
		0,000	0,833	0,833	A
Código: <b>61D10624</b>	Rol: <b>S/R-A-624</b>	Nombre: <b>Cruce Caletera Oriente - Cruce S/R-A-506</b>			
		0,000	0,927	0,927	A
Código: <b>61D10690</b>	Rol: <b>A-690</b>	Nombre: <b>Cruce Ruta 1 - Chanavayita</b>			
		0,000	1,330	1,330	A
Código: <b>61D10750</b>	Rol: <b>A-750</b>	Nombre: <b>Cruce Ruta 1 (Caleta Patillos) - Salar Grande (Tenardita)</b>			
		0,000	24,293	24,293	A
Código: <b>61D20505</b>	Rol: <b>A-505</b>	Nombre: <b>Cruce Ruta 5 - Fuerte Baquedano - Cruce Ruta 5</b>			
		0,000	9,514	9,514	A
Código: <b>61D20527</b>	Rol: <b>A-527</b>	Nombre: <b>Cruce A-653 - Quipisca</b>			
		0,000	5,470	5,470	A
Código: <b>61D20529</b>	Rol: <b>A-529</b>	Nombre: <b>Cruce A-653 - Cuesta Duplijsa - Cruce A-527</b>			
		0,000	10,023	10,023	A
Código: <b>61D20557</b>	Rol: <b>A-557</b>	Nombre: <b>Cruce Ruta 15 CH - Umiña - Cruce A-97-B (Ruta Andina)</b>			
		19,190	20,770	1,580	A
Código: <b>61D20653</b>	Rol: <b>A-653</b>	Nombre: <b>Cruce A-65 - Cruce A-629 (Mamiña)</b>			
		0,000	14,990	14,990	A
		17,330	27,380	10,050	A
		27,430	50,840	23,410	A

**CAMINOS PAVIMENTADOS, DETALLE DEL TIPO DE CAPA DE RODADURA Y SU LONGITUD  
REGIÓN DE TARAPACÁ - DIC. 2023**

<b>Camino</b>			<b>K.inicial</b>	<b>K.final</b>	<b>Long.(km)</b>	<b>Capa de Rodadura</b>
Código: <b>61E10500</b>	Rol: <b>A-500</b>	Nombre: <b>Acceso Monumento Marino Desconocido (Iquique)</b>	0,000	2,077	2,077	A
Código: <b>61E10600</b>	Rol: <b>S/R-A-600</b>	Nombre: <b>Caletera Poniente, Sector: Ex-Ballenera</b>	0,000	0,675	0,675	A
Código: <b>61E10602</b>	Rol: <b>S/R-A-602</b>	Nombre: <b>Caletera Acceso a Bajo Molle</b>	0,000	0,181	0,181	A
Código: <b>61E10658</b>	Rol: <b>S/R-A-658</b>	Nombre: <b>Cruce Ruta 1 - Sector Aeropuerto</b>	0,000	3,465	3,465	A
<b>Total Regional: 1.168,948 km.</b>						

**Notas:**

- Información generada de acuerdo a los datos disponibles a Diciembre del año 2023
- S/R= sin rol
- Los tipos de capa de rodadura corresponden a:  
A = Asfalto      H = Hormigón      AH = Asfalto y Hormigón

**CAMINOS PAVIMENTADOS, DETALLE DEL TIPO DE CAPA DE RODADURA Y SU LONGITUD  
REGIÓN DE ANTOFAGASTA - DIC. 2023**

<b>Camino</b>		<b>K.inicial</b>	<b>K.final</b>	<b>Long.(km)</b>	<b>Capa de Rodadura</b>
<b>Código: 62A00001</b>	<b>Rol: Ruta 1</b>	<b>Nombre: Cruce Ruta 5 (Las Breas) - Taltal - Río Loa - Iquique, Sector: Antofagasta - Río Loa</b>			
		0,000	12,840	12,840	A
		12,840	12,910	0,070	H
		12,910	184,189	171,279	A
		184,189	184,370	0,181	H
		184,370	185,598	1,228	A
		185,598	185,946	0,348	H
		185,946	191,077	5,131	A
		200,370	208,587	8,217	A
		208,587	209,379	0,792	H
		209,379	267,762	58,383	A
<b>Código: 62A00005</b>	<b>Rol: Ruta 5</b>	<b>Nombre: Longitudinal Norte, Sector: Portezuelo Las Bombas - Quillagua</b>			
		1.031,192	1.131,660	100,468	A
		1.131,660	1.132,559	0,899	H
		1.132,559	1.631,729	499,170	A
<b>Código: 62A00010</b>	<b>Rol: Ruta 1</b>	<b>Nombre: Cruce Ruta 5 (Las Breas) - Tal Tal - Río Loa - Iquique, Sector: Cruce Ruta 28 (Antofagasta) - Caleta Coloso</b>			
		0,000	10,812	10,812	A
<b>Código: 62A00025</b>	<b>Rol: Ruta 25</b>	<b>Nombre: Cruce Ruta 5 (Carmen Alto) - Calama</b>			
		0,000	120,498	120,498	A
<b>Código: 62A00100</b>	<b>Rol: Ruta 1</b>	<b>Nombre: Cruce Ruta 5 (Las Breas) - Taltal - Río Loa - Iquique, Sector: Las Breas - Tal Tal - Paposo - Cruce B-700 (Caleta El Cobre)</b>			
		0,000	74,059	74,059	A
<b>Código: 62A00240</b>	<b>Rol: Ruta 24</b>	<b>Nombre: Cruce Ruta 5 (Crucero) - Calama</b>			
		0,000	83,745	83,745	A
<b>Código: 62A10026</b>	<b>Rol: Ruta 26</b>	<b>Nombre: Cruce Ruta 5 (Estación Uribe) - Cruce Ruta 1 (Antofagasta)</b>			
		0,000	12,860	12,860	A
		12,860	15,488	2,628	H
<b>Código: 62A10028</b>	<b>Rol: Ruta 28</b>	<b>Nombre: Cruce Ruta 5 (La Negra) - Cruce Ruta 1 (Antofagasta)</b>			
		0,000	15,844	15,844	A
<b>Código: 62A20021</b>	<b>Rol: Ruta 21 CH</b>	<b>Nombre: Calama - Ollagüe</b>			
		0,000	40,350	40,350	A
		124,520	146,750	22,230	A
		150,100	165,780	15,680	A

**CAMINOS PAVIMENTADOS, DETALLE DEL TIPO DE CAPA DE RODADURA Y SU LONGITUD  
REGIÓN DE ANTOFAGASTA - DIC. 2023**

<b>Camino</b>			<b>K.inicial</b>	<b>K.final</b>	<b>Long.(km)</b>	<b>Capa de Rodadura</b>
Código: <b>62A20023</b>	Rol: <b>Ruta 23 CH</b>	Nombre: <b>Calama - San Pedro de Atacama - Paso de Laguna Sico</b>	0,000	192,480	192,480	A
Código: <b>62A20027</b>	Rol: <b>Ruta 27 CH</b>	Nombre: <b>San Pedro de Atacama - Paso Jama</b>	0,000	156,156	156,156	A
Código: <b>62A30024</b>	Rol: <b>Ruta 24</b>	Nombre: <b>Cruce Ruta 5 (Crucero) - Tocopilla</b>	0,000	71,669	71,669	A
Código: <b>62B10016</b>	Rol: <b>B-16</b>	Nombre: <b>Cruce Ruta 1 - Acceso Sur a Mejillones</b>	0,000	15,850	15,850	A
Código: <b>62C10400</b>	Rol: <b>B-400</b>	Nombre: <b>Cruce Ruta 5 (Uribe) - Cruce Ruta 1</b>	0,000	32,440	32,440	A
Código: <b>62C10700</b>	Rol: <b>B-700</b>	Nombre: <b>Cruce Ruta 5 (Varillas) - Cruce Ruta 1 (Caleta El Cobre)</b>	0,000	13,720	13,720	A
Código: <b>62D10710</b>	Rol: <b>B-710</b>	Nombre: <b>Cruce Ruta 1 (Papos) - Las Ruinas - Cruce B-700 (Varilla)</b>	0,000	0,310	0,310	A
			0,710	110,670	109,960	A
Código: <b>62D20163</b>	Rol: <b>S/R-B-163</b>	Nombre: <b>Cruce B-155 (Turi) - Cruce B-145 (Ojo de San Pedro)</b>	0,000	16,165	16,165	A
Código: <b>62D20241</b>	Rol: <b>B-241</b>	Nombre: <b>Cruce Ruta 23 CH - San Pedro de Atacama - Cruce Ruta 23 CH</b>	0,000	1,120	1,120	A
			3,090	4,319	1,229	A
Código: <b>62D20249</b>	Rol: <b>S/R-B-249</b>	Nombre: <b>Cruce Ruta 24 - Bypass Ruta 24</b>	0,000	1,023	1,023	A
Código: <b>62D21143</b>	Rol: <b>S/R-B-1143</b>	Nombre: <b>Cruce Ruta 21 CH - Vado Santa Bárbara - Cruce B-141</b>	0,000	11,672	11,672	A
Código: <b>62D21147</b>	Rol: <b>S/R-B-1147</b>	Nombre: <b>Cruce B-1143 - Quinchamale</b>	0,000	4,300	4,300	A
Código: <b>62D30133</b>	Rol: <b>S/R-B-133</b>	Nombre: <b>Cruce Ruta 5 - Cruce B-135 (Quillagua)</b>	0,000	0,719	0,719	A
Código: <b>62E10916</b>	Rol: <b>B-916</b>	Nombre: <b>Cruce Ruta 1 - Acceso a Aeródromo Las Breas</b>	0,000	1,171	1,171	A

**CAMINOS PAVIMENTADOS, DETALLE DEL TIPO DE CAPA DE RODADURA Y SU LONGITUD  
REGIÓN DE ANTOFAGASTA - DIC. 2023**

<b>Camino</b>			<b>K.inicial</b>	<b>K.final</b>	<b>Long.(km)</b>	<b>Capa de Rodadura</b>
<b>Código: 62E20153</b>	<b>Rol: S/R-B-153</b>	<b>Nombre: Acceso a Cupo</b>				
			0,000	0,525	0,525	A
			0,525	0,562	0,037	H
			0,562	0,895	0,333	A
<b>Código: 62E20189</b>	<b>Rol: B-189</b>	<b>Nombre: Cruce Ruta 25 - Aeropuerto El Loa</b>				
			0,000	1,083	1,083	A
<b>Código: 62E20361</b>	<b>Rol: S/R-B-361</b>	<b>Nombre: Cruce Ruta 23 CH - Camar</b>				
			0,000	3,824	3,824	A
			<b>Total Regional: 1.893,498 km.</b>			

**Notas:**

- Información generada de acuerdo a los datos disponibles a Diciembre del año 2023
- S/R= sin rol
- Los tipos de capa de rodadura corresponden a:  
A = Asfalto      H = Hormigón      AH = Asfalto y Hormigón

**CAMINOS PAVIMENTADOS, DETALLE DEL TIPO DE CAPA DE RODADURA Y SU LONGITUD  
REGIÓN DE ATACAMA - DIC. 2023**

<b>Camino</b>		<b>K.inicial</b>	<b>K.final</b>	<b>Long.(km)</b>	<b>Capa de Rodadura</b>
Código: <b>63A00005</b>	Rol: <b>Ruta 5</b>	Nombre: <b>Longitudinal Norte, Sector: Punta Colorada - Portezuelo Las Bombas</b>			
		556,063	816,040	259,977	A
		824,777	1.031,192	206,415	A
Código: <b>63A10030</b>	Rol: <b>Ruta 30</b>	Nombre: <b>Cruce Ruta 5 (Travesía) - Copiapó - Cruce Ruta 5 (Toledo)</b>			
		0,000	40,104	40,104	A
Código: <b>63A10031</b>	Rol: <b>Ruta 31 CH</b>	Nombre: <b>Copiapó - Paso de San Francisco</b>			
		0,000	27,200	27,200	A
		45,860	63,000	17,140	A
		171,170	216,940	45,770	A
Código: <b>63A30032</b>	Rol: <b>Ruta 32</b>	Nombre: <b>Cruce Ruta 5 - Acceso a Vallenar - Cruce Ruta 5</b>			
		0,000	1,693	1,693	A
Código: <b>63B00017</b>	Rol: <b>C-17</b>	Nombre: <b>Cruce Ruta 31 CH (Chulo) - Inca de Oro - Cruce C-13 (Diego de Almagro)</b>			
		0,000	124,333	124,333	A
Código: <b>63B10033</b>	Rol: <b>C-33</b>	Nombre: <b>Cruce Ruta 31 CH (Paipote) - Tierra Amarilla - Paso Pircas Negras</b>			
		0,000	18,120	18,120	A
Código: <b>63B20013</b>	Rol: <b>C-13</b>	Nombre: <b>Cruce Ruta 5 (Chañaral) - Diego de Almagro - Llanta - Cuesta Asiento - La Ola - Cruce Ruta 31 CH (Complejo Maricunga)</b>			
		0,000	79,900	79,900	A
		80,000	89,674	9,674	A
		89,674	89,804	0,130	H
		89,804	94,357	4,553	A
		94,357	94,435	0,078	H
		94,435	100,414	5,979	A
		100,414	100,460	0,046	H
		100,460	101,369	0,909	A
		101,369	101,426	0,057	H
		101,426	104,981	3,555	A
		104,981	105,056	0,075	H
		105,056	105,703	0,647	A
		105,703	105,761	0,058	H
		105,761	105,815	0,054	A
		105,815	105,875	0,060	H
105,875	109,012	3,137	A		
109,012	109,090	0,078	H		
109,090	112,495	3,405	A		
		203,887	233,887	30,000	A

**CAMINOS PAVIMENTADOS, DETALLE DEL TIPO DE CAPA DE RODADURA Y SU LONGITUD  
REGIÓN DE ATACAMA - DIC. 2023**

<b>Camino</b>		<b>K.inicial</b>	<b>K.final</b>	<b>Long.(km)</b>	<b>Capa de Rodadura</b>
<b>Código: 63B30046</b>	<b>Rol: C-46</b>	<b>Nombre: Cruce Ruta 32 (Vallenar) - Puerto Guacolda</b>			
		0,000	50,004	50,004	A
<b>Código: 63C30485</b>	<b>Rol: C-485</b>	<b>Nombre: Cruce Ruta 5 (Caletera) - Quebrada El Jilguero - Cruce C-489 (Junta del Carmen)</b>			
		0,000	44,360	44,360	A
<b>Código: 63C30495</b>	<b>Rol: C-495</b>	<b>Nombre: Cruce C-485 (Juntas del Carmen) - Conay - Junta de Valeriano</b>			
		0,000	6,930	6,930	A
		6,930	7,180	0,250	H
		7,180	10,140	2,960	A
		10,140	10,170	0,030	AH
		10,170	11,390	1,220	A
		11,390	11,695	0,305	H
		11,695	12,830	1,135	A
		12,830	12,850	0,020	H
		12,850	17,390	4,540	A
		17,390	17,420	0,030	H
		17,420	19,500	2,080	A
		27,800	34,352	6,552	A
		34,352	34,362	0,010	H
		34,362	42,100	7,738	A
		42,100	42,120	0,020	H
		42,120	44,442	2,322	A
		44,442	44,462	0,020	H
		44,462	44,600	0,138	A
<b>Código: 63D10302</b>	<b>Rol: C-302</b>	<b>Nombre: Camino Bahía Inglesa - Caldera - Cruce C-358 (Puerto Viejo)</b>			
		0,000	7,939	7,939	A
<b>Código: 63D10314</b>	<b>Rol: S/R</b>	<b>Nombre: Av. Canal Beagle - Camino El Faro</b>			
		0,000	4,540	4,540	A
<b>Código: 63D10345</b>	<b>Rol: C-345</b>	<b>Nombre: Cruce C-33 (Cerrillos) - Los Loros - Cruce C-389 (Juntas del Potro)</b>			
		0,000	92,378	92,378	A
<b>Código: 63D10353</b>	<b>Rol: C-353</b>	<b>Nombre: Cruce Ruta 30 (Enlace Toledo) - Chamonate - Cruce C-327</b>			
		0,000	6,973	6,973	A



**CAMINOS PAVIMENTADOS, DETALLE DEL TIPO DE CAPA DE RODADURA Y SU LONGITUD  
REGIÓN DE ATACAMA - DIC. 2023**

<b>Camino</b>		<b>K.inicial</b>	<b>K.final</b>	<b>Long.(km)</b>	<b>Capa de Rodadura</b>
Código: <b>63D10354</b>	Rol: <b>S/R</b>	Nombre: <b>Camino Caldera - Bahía Inglesa - Costanera Bahía Cisnes</b>			
		0,000	4,809	4,809	A
Código: <b>63D10360</b>	Rol: <b>S/R-C-360</b>	Nombre: <b>Cruce Ruta 5 - Cruce C-302 (Costanera Bahía Cisnes)</b>			
		0,000	5,000	5,000	A
Código: <b>63D10363</b>	Rol: <b>C-363</b>	Nombre: <b>Cruce Ruta 30 - Cruce C-353 (Aeródromo Chamonate)</b>			
		0,000	1,032	1,032	A
Código: <b>63D10379</b>	Rol: <b>C-379</b>	Nombre: <b>Cruce Ruta 31 CH - Fundición Paipote - Cruce C-33</b>			
		3,300	4,387	1,087	A
Código: <b>63D10397</b>	Rol: <b>C-397</b>	Nombre: <b>Cruce Ruta 30 (Cardones) - Cruce C-33 (Ojancos)</b>			
		19,900	20,340	0,440	A
Código: <b>63D20163</b>	Rol: <b>C-163</b>	Nombre: <b>Cruce C-13 (Cuesta Llanta) - El Salvador - Potrerillos</b>			
		0,000	28,990	28,990	A
Código: <b>63D20269</b>	Rol: <b>C-269</b>	Nombre: <b>Cruce C-17 - Inca de Oro - Cruce C-17</b>			
		0,000	1,702	1,702	A
Código: <b>63D30457</b>	Rol: <b>C-457</b>	Nombre: <b>Cruce C-485 (Quebrada el Jilguero) - Vallenar (Quinta Valle)</b>			
		0,000	0,946	0,946	A
Código: <b>63D30468</b>	Rol: <b>C-468</b>	Nombre: <b>Cruce C-46 (Cachipampa) - Freirina - Cruce C-46 (Quebrada El Negro)</b>			
		0,000	0,370	0,370	A
		0,460	5,333	4,873	A
		5,333	5,941	0,608	H
		5,941	7,960	2,019	A
Código: <b>63D30527</b>	Rol: <b>S/R</b>	Nombre: <b>Acceso Sur a Vallenar - Brasil - Sargento Aldea - Av. Guillermo Matta - Miraflores</b>			
		0,000	2,700	2,700	A
		2,700	3,023	0,323	H
		3,023	3,900	0,877	A
		3,900	4,330	0,430	H
		4,330	6,070	1,740	A
Código: <b>63E20183</b>	Rol: <b>C-183</b>	Nombre: <b>Cruce C-163 - El Salvador</b>			
		0,000	3,937	3,937	A

**CAMINOS PAVIMENTADOS, DETALLE DEL TIPO DE CAPA DE RODADURA Y SU LONGITUD  
REGIÓN DE ATACAMA - DIC. 2023**

<b>Camino</b>			<b>K.inicial</b>	<b>K.final</b>	<b>Long.(km)</b>	<b>Capa de Rodadura</b>
Código: <b>63E30507</b>	Rol: <b>C-507</b>	Nombre: <b>Cruce Ruta 5 - Domeyko</b>	0,000	1,075	1,075	A
Código: <b>63E30541</b>	Rol: <b>C-541</b>	Nombre: <b>Cruce Ruta 5 - Acceso al Observatorio</b>	0,000	2,040	2,040	A
<b>Total Regional: 1.190,639 km.</b>						

**Notas:**

- Información generada de acuerdo a los datos disponibles a Diciembre del año 2023
- S/R= sin rol
- Los tipos de capa de rodadura corresponden a:  
A = Asfalto      H = Hormigón      AH = Asfalto y Hormigón

**CAMINOS PAVIMENTADOS, DETALLE DEL TIPO DE CAPA DE RODADURA Y SU LONGITUD**  
**REGIÓN DE COQUIMBO - DIC. 2023**

<b>Camino</b>		<b>K.inicial</b>	<b>K.final</b>	<b>Long.(km)</b>	<b>Capa de Rodadura</b>
<b>Código: 64A00005</b>	<b>Rol: Ruta 5</b>	<b>Nombre: Longitudinal Norte, Sector: Los Ermitaños - Punta Colorada</b>			
		189,536	465,070	275,534	A
		465,070	466,400	1,330	AH
		466,400	469,050	2,650	A
		469,050	470,030	0,980	AH
		470,030	470,950	0,920	A
		470,950	473,150	2,200	AH
		473,150	473,550	0,400	A
		473,550	473,850	0,300	H
		473,850	474,800	0,950	A
		474,800	483,800	9,000	AH
		483,800	556,063	72,263	A
<b>Código: 64A00041</b>	<b>Rol: Ruta 41 CH</b>	<b>Nombre: Camino Internacional Gabriela Mistral</b>			
		0,000	5,620	5,620	H
		5,620	6,110	0,490	AH
		6,110	51,393	45,283	A
		51,393	51,491	0,098	H
		51,491	63,913	12,422	A
		63,913	63,961	0,048	H
		63,961	72,362	8,401	A
		72,362	72,430	0,068	H
		72,430	76,850	4,420	A
		76,850	76,882	0,032	H
		76,882	86,450	9,568	A
		86,450	86,851	0,401	H
		86,851	95,947	9,096	A
		95,947	96,066	0,119	H
		96,066	146,540	50,474	A
		162,660	163,550	0,890	A
		163,550	163,880	0,330	H
		163,880	164,697	0,817	A
		164,697	164,860	0,163	H
		164,860	169,450	4,590	A
		169,450	169,523	0,073	H
		169,523	170,545	1,022	A
		170,545	170,650	0,105	H
		170,650	171,450	0,800	A
		171,450	171,493	0,043	H
		171,493	176,374	4,881	A

**CAMINOS PAVIMENTADOS, DETALLE DEL TIPO DE CAPA DE RODADURA Y SU LONGITUD**  
**REGIÓN DE COQUIMBO - DIC. 2023**

<b>Camino</b>			<b>K.inicial</b>	<b>K.final</b>	<b>Long.(km)</b>	<b>Capa de Rodadura</b>
<b>Código: 64A00043</b>	<b>Rol: Ruta 43</b>	<b>Nombre: Ovalle - La Serena</b>				
			0,000	2,010	2,010	H
			2,010	2,260	0,250	A
			2,260	2,710	0,450	AH
			2,710	74,950	72,240	A
<b>Código: 64A10044</b>	<b>Rol: Ruta 44</b>	<b>Nombre: Cruce Ruta 5 - Puerto Coquimbo (Buenaventura Argandoña)</b>				
			0,000	0,030	0,030	A
			0,030	1,292	1,262	H
			1,292	1,422	0,130	AH
			1,422	2,270	0,848	A
			2,270	2,451	0,181	H
<b>Código: 64A20047</b>	<b>Rol: Ruta 47</b>	<b>Nombre: Cruce Ruta 5 (Los Vilos) - Cruce D-81 (Illapel)</b>				
			0,000	9,044	9,044	A
			9,044	9,070	0,026	H
			9,070	9,150	0,080	A
			9,150	9,168	0,018	H
			9,168	21,213	12,045	A
			21,213	21,234	0,021	H
			21,234	21,254	0,020	A
			21,254	21,281	0,027	H
			21,281	37,396	16,115	A
			37,396	37,416	0,020	H
			37,416	37,446	0,030	A
			37,446	37,464	0,018	H
			37,464	53,030	15,566	A
			53,030	53,300	0,270	H
			53,300	53,440	0,140	AH
			53,440	57,497	4,057	A
<b>Código: 64A30045</b>	<b>Rol: Ruta 45</b>	<b>Nombre: Cruce Ruta 5 (Socos) - Ovalle</b>				
			0,000	34,331	34,331	A
<b>Código: 64B00071</b>	<b>Rol: D-71</b>	<b>Nombre: Cruce Ruta 5 (Angostura Gálvez) - Cruce D-55 (Combarbalá)</b>				
			0,000	26,718	26,718	A
			26,718	26,758	0,040	H
			26,758	27,301	0,543	A
			27,301	27,418	0,117	H
			27,418	34,179	6,761	A
			34,179	34,206	0,027	H
			34,206	73,993	39,787	A

**CAMINOS PAVIMENTADOS, DETALLE DEL TIPO DE CAPA DE RODADURA Y SU LONGITUD  
REGIÓN DE COQUIMBO - DIC. 2023**

<b>Camino</b>		<b>K.inicial</b>	<b>K.final</b>	<b>Long.(km)</b>	<b>Capa de Rodadura</b>
<b>Código: 64B10035</b>	<b>Rol: D-35</b>	<b>Nombre: Cruce Ruta 5 (La Canter) - Cruce Ruta 43 (Pan de Azúcar)</b>			
		0,000	5,784	5,784	A
<b>Código: 64B10051</b>	<b>Rol: D-51</b>	<b>Nombre: Cruce Ruta 43 (El Peñón) - Andacollo</b>			
		0,000	14,023	14,023	A
		14,023	14,096	0,073	H
		14,096	15,153	1,057	A
		15,153	15,193	0,040	H
		15,193	27,036	11,843	A
<b>Código: 64B20081</b>	<b>Rol: D-81</b>	<b>Nombre: Cruce D-705 (Illapel) - Cruce D-835 (Salamanca)</b>			
		0,000	0,199	0,199	H
		0,199	30,828	30,629	A
<b>Código: 64B30055</b>	<b>Rol: D-55</b>	<b>Nombre: Cruce D-71 (Combarbalá) - Monte Patria - Avenida Costanera Río Limarí (Ovalle)</b>			
		0,000	69,280	69,280	A
		69,280	69,430	0,150	H
		69,430	99,217	29,787	A
<b>Código: 64C00377</b>	<b>Rol: D-377-E</b>	<b>Nombre: Cruce Ruta 47 (Canelillo) - Las Palmas - Cruce E-35 (Pedegua), Sector: Canelillo - Límite Regional (Las Palmas)</b>			
		1,860	2,780	0,920	A
		2,780	2,826	0,046	H
		2,826	14,400	11,574	A
<b>Código: 64C10201</b>	<b>Rol: D-201</b>	<b>Nombre: Cruce Ruta 5 - Islón - Las Rojas - Pelicana - Cruce Ruta 41 CH</b>			
		0,000	17,400	17,400	A
<b>Código: 64C10485</b>	<b>Rol: D-485</b>	<b>Nombre: Cruce Ruta 41 CH (Rivadavia) - Pisco Elqui - Alcohuz</b>			
		0,000	13,270	13,270	A
		13,270	13,330	0,060	H
		13,330	15,040	1,710	A
		15,040	15,100	0,060	H
		15,100	18,520	3,420	A
		18,520	18,570	0,050	H
		18,570	22,470	3,900	A
		22,470	22,580	0,110	H
		22,580	28,790	6,210	A
		28,790	28,819	0,029	H
		28,819	29,250	0,431	A

**CAMINOS PAVIMENTADOS, DETALLE DEL TIPO DE CAPA DE RODADURA Y SU LONGITUD  
REGIÓN DE COQUIMBO - DIC. 2023**

<b>Camino</b>		<b>K.inicial</b>	<b>K.final</b>	<b>Long.(km)</b>	<b>Capa de Rodadura</b>
<b>Código: 64C20700</b>	<b>Rol: D-700</b>	<b>Nombre: Cruce Ruta 5 (Acceso Sur Los Vilos) - Cruce Ruta 5 (Acceso Norte Los Vilos)</b>			
		0,000	3,152	3,152	A
<b>Código: 64C20705</b>	<b>Rol: D-705</b>	<b>Nombre: Cruce D-81 (Illapel) - Aucó - Cruce D-71 (Los Pozos)</b>			
		0,000	0,510	0,510	H
		0,510	1,880	1,370	A
		1,880	2,060	0,180	H
		2,060	6,120	4,060	A
		6,120	6,380	0,260	H
		6,380	9,840	3,460	A
		9,840	10,060	0,220	H
		10,060	15,130	5,070	A
		15,130	15,240	0,110	H
		15,240	15,300	0,060	A
		15,300	15,320	0,020	H
		15,320	15,880	0,560	A
		15,880	15,900	0,020	H
		15,900	16,080	0,180	A
		16,080	16,160	0,080	H
		16,160	17,030	0,870	A
		17,030	17,040	0,010	H
		17,040	44,045	27,005	A
<b>Código: 64C20835</b>	<b>Rol: D-835</b>	<b>Nombre: Cruce D-81 (Salamanca) - Cuncumén</b>			
		0,000	0,558	0,558	A
		0,558	0,571	0,013	H
		0,571	15,431	14,860	A
		15,431	15,525	0,094	H
		15,525	18,570	3,045	A
		18,570	18,620	0,050	H
		18,620	29,172	10,552	A
		29,172	29,365	0,193	H
		29,365	34,334	4,969	A
		34,334	34,355	0,021	H
		34,355	34,770	0,415	A
		34,770	34,790	0,020	H
		34,790	36,060	1,270	A

**CAMINOS PAVIMENTADOS, DETALLE DEL TIPO DE CAPA DE RODADURA Y SU LONGITUD**  
**REGIÓN DE COQUIMBO - DIC. 2023**

<b>Camino</b>		<b>K.inicial</b>	<b>K.final</b>	<b>Long.(km)</b>	<b>Capa de Rodadura</b>
<b>Código: 64C30505</b>	<b>Rol: D-505</b>	<b>Nombre: Cruce Ruta 5 (Quebrada Seca) - Cruce Ruta 45 (Ovalle)</b>			
		0,000	0,360	0,360	A
		0,360	0,460	0,100	H
		0,460	3,210	2,750	A
		3,210	3,270	0,060	H
		3,270	6,410	3,140	A
		6,410	6,470	0,060	H
		6,470	15,780	9,310	A
		15,780	16,560	0,780	H
		16,560	17,950	1,390	A
		17,950	18,010	0,060	H
		18,010	19,500	1,490	A
		19,500	19,570	0,070	H
		19,570	19,930	0,360	A
		19,930	20,030	0,100	H
		20,030	28,630	8,600	A
		28,630	28,830	0,200	H
		28,830	36,120	7,290	A
<b>Código: 64C30595</b>	<b>Rol: D-595</b>	<b>Nombre: Cruce Ruta 43 - Samo Alto - Hurtado - Pabellón</b>			
		0,000	29,890	29,890	A
		30,370	40,060	9,690	A
		40,800	42,400	1,600	A
		44,290	44,470	0,180	A
		61,330	61,600	0,270	A
<b>Código: 64C30597</b>	<b>Rol: D-597</b>	<b>Nombre: Cruce D-55 (Monte Patria) - Carén - Tulahuén - Las Ramadas</b>			
		0,000	10,940	10,940	A
		10,940	10,960	0,020	H
		10,960	11,670	0,710	A
		11,670	11,690	0,020	H
		11,690	17,880	6,190	A
		17,880	17,910	0,030	H
		17,910	18,060	0,150	A
		18,060	18,089	0,029	H
		18,089	20,132	2,043	A
		20,132	20,154	0,022	H
		20,154	25,473	5,319	A
		25,473	25,491	0,018	H
		25,491	28,300	2,809	A
		28,300	28,344	0,044	H
		28,344	34,064	5,720	A

**CAMINOS PAVIMENTADOS, DETALLE DEL TIPO DE CAPA DE RODADURA Y SU LONGITUD  
REGIÓN DE COQUIMBO - DIC. 2023**

<b>Camino</b>		<b>K.inicial</b>	<b>K.final</b>	<b>Long.(km)</b>	<b>Capa de Rodadura</b>
<b>Código: 64C30597</b>	<b>Rol: D-597</b>	<b>Nombre: Cruce D-55 (Monte Patria) - Carén - Tuluhuén - Las Ramadas</b>			
		34,064	34,092	0,028	H
		34,092	34,188	0,096	A
		34,188	34,215	0,027	H
		34,215	38,762	4,547	A
		38,762	38,904	0,142	H
		38,904	39,135	0,231	A
		39,135	39,188	0,053	H
		39,188	41,272	2,084	A
		41,272	41,287	0,015	H
		41,287	44,780	3,493	A
<b>Código: 64C30605</b>	<b>Rol: D-605</b>	<b>Nombre: Cruce Ruta 45 (Ovalle) - Punitaqui - Cruce D-55 (Combarbalá)</b>			
		0,000	21,640	21,640	A
		21,640	21,720	0,080	H
		21,720	24,580	2,860	A
		26,552	43,300	16,748	A
		44,020	44,270	0,250	A
		64,900	76,646	11,746	A
<b>Código: 64C30687</b>	<b>Rol: S/R</b>	<b>Nombre: Cruce Ruta 45 (Puente La Chimba) - Avenida Costanera Río Limarí - Cruce Ruta 43</b>			
		6,090	7,140	1,050	A
<b>Código: 64D10001</b>	<b>Rol: S/R</b>	<b>Nombre: Avenida Las Torres</b>			
		0,000	2,404	2,404	A
<b>Código: 64D10104</b>	<b>Rol: D-104</b>	<b>Nombre: Cruce Ruta 5 - El Trapiche - Cruce Ruta 5</b>			
		0,000	2,782	2,782	A
<b>Código: 64D10135</b>	<b>Rol: D-135</b>	<b>Nombre: Cruce Ruta 5 - La Higuera (Acceso Sur) - La Higuera - Cruce D-137</b>			
		0,000	2,379	2,379	A
		2,379	2,710	0,331	H
<b>Código: 64D10237</b>	<b>Rol: D-237</b>	<b>Nombre: Cruce Ruta 41 CH (San Carlos) - El Tambo - Cruce Ruta 41 CH</b>			
		2,040	4,840	2,800	A
<b>Código: 64D10255</b>	<b>Rol: D-255</b>	<b>Nombre: Cruce D-201 (Islón) - El Romero - Cruce D-205 (Lambert)</b>			
		0,000	6,600	6,600	A
<b>Código: 64D10315</b>	<b>Rol: D-315</b>	<b>Nombre: Cruce Ruta 41 CH - Cruce D-201 (Altovalsol)</b>			
		0,000	1,667	1,667	A



**CAMINOS PAVIMENTADOS, DETALLE DEL TIPO DE CAPA DE RODADURA Y SU LONGITUD  
REGIÓN DE COQUIMBO - DIC. 2023**

<b>Camino</b>		<b>K.inicial</b>	<b>K.final</b>	<b>Long.(km)</b>	<b>Capa de Rodadura</b>
Código: <b>64D10325</b>	Rol: <b>D-325</b>	Nombre: <b>Cruce Ruta 41 CH - Cruce D-201 (Las Rojas)</b>			
		0,000	1,006	1,006	A
Código: <b>64D10339</b>	Rol: <b>D-339</b>	Nombre: <b>Cruce Ruta 41 CH - Cruce D-357 (Peralillo Acceso Oriente)</b>			
		0,000	1,487	1,487	A
Código: <b>64D10345</b>	Rol: <b>D-345</b>	Nombre: <b>Cruce Ruta 41 CH - Gualiguaica</b>			
		0,000	3,296	3,296	A
Código: <b>64D10355</b>	Rol: <b>D-355</b>	Nombre: <b>Cruce Ruta 41 CH - Cruce D-237 (El Tambo)</b>			
		0,000	0,362	0,362	A
Código: <b>64D10357</b>	Rol: <b>D-357</b>	Nombre: <b>Cruce Ruta 41 CH (Capel) - El Durazno - Cruce Ruta 41 CH (Peralillo)</b>			
		0,000	1,820	1,820	A
		1,820	1,860	0,040	H
		1,860	4,240	2,380	A
Código: <b>64D10361</b>	Rol: <b>D-361</b>	Nombre: <b>Cruce D-287 (San Isidro) - Cruce D-367</b>			
		0,350	0,649	0,299	H
Código: <b>64D10367</b>	Rol: <b>D-367</b>	Nombre: <b>Cruce D-287 - Cruce D-359 (Calingasta)</b>			
		0,262	1,135	0,873	H
Código: <b>64D10409</b>	Rol: <b>D-409</b>	Nombre: <b>Cruce Ruta 43 (Cerrillos) - Pan de Azúcar- Cruce D-35 (Coquimbo)</b>			
		0,000	10,906	10,906	A
Código: <b>64D10410</b>	Rol: <b>D-410</b>	Nombre: <b>Cruce Ruta 5 - Acceso a Guanaqueros</b>			
		0,000	1,644	1,644	A
Código: <b>64D10420</b>	Rol: <b>D-420</b>	Nombre: <b>Cruce D-430 - Guanaqueros</b>			
		0,000	2,916	2,916	A
Código: <b>64D10430</b>	Rol: <b>D-430</b>	Nombre: <b>Cruce Ruta 5 (Tongoicillo) - Cruce D-440 (Acceso Norte Tongoy)</b>			
		3,600	10,728	7,128	A
Código: <b>64D10440</b>	Rol: <b>D-440</b>	Nombre: <b>Cruce Ruta 5 - Cruce D-430 (Tongoy - Acceso Sur)</b>			
		0,000	11,805	11,805	A
Código: <b>64D10465</b>	Rol: <b>D-465</b>	Nombre: <b>Cruce Ruta 41 CH - Cruce D-463 (Vicuña)</b>			
		0,000	0,450	0,450	A
		0,450	0,769	0,319	H
Código: <b>64D20723</b>	Rol: <b>D-723</b>	Nombre: <b>Cruce Ruta 5 - Conchalí - Cruce Ruta 47</b>			
		0,000	0,553	0,553	A

**CAMINOS PAVIMENTADOS, DETALLE DEL TIPO DE CAPA DE RODADURA Y SU LONGITUD  
REGIÓN DE COQUIMBO - DIC. 2023**

<b>Camino</b>	<b>K.inicial</b>	<b>K.final</b>	<b>Long.(km)</b>	<b>Capa de Rodadura</b>
<b>Código: 64D20751 Rol: D-751</b>	<b>Nombre: Cruce Ruta 5 (Caletera Huentelauquén Oriente) - Cruce Ruta 47 (Confluencia)</b>			
	10,810	14,570	3,760	A
	24,860	25,610	0,750	A
<b>Código: 64D20805 Rol: D-805</b>	<b>Nombre: Cruce D-81 (Illapel) - Carén - Las Burras</b>			
	0,000	10,530	10,530	A
<b>Código: 64D20825 Rol: D-825</b>	<b>Nombre: Cruce D-377-E (Limáhuida) - Almendrillo, Sector: Limáhuida</b>			
	23,000	30,819	7,819	A
	30,819	30,826	0,007	H
	30,826	33,574	2,748	A
	33,574	33,581	0,007	H
	33,581	39,590	6,009	A
	39,590	39,598	0,008	H
	39,598	39,864	0,266	A
	39,864	39,908	0,044	H
	39,908	40,701	0,793	A
<b>Código: 64D20851 Rol: D-851</b>	<b>Nombre: Cruce D-81 (Peralillo) - Cruce D-377-E (Limáhuida)</b>			
	0,000	6,279	6,279	A
<b>Código: 64D20859 Rol: S/R</b>	<b>Nombre: Variante Puente Salamanca - Cruce D-825</b>			
	0,000	0,244	0,244	A
<b>Código: 64D20881 Rol: D-881</b>	<b>Nombre: Cruce D-377-E (El Tipai) - Cruce D-865 (Caimanes)</b>			
	0,000	0,928	0,928	A
	0,928	0,940	0,012	H
	0,940	2,427	1,487	A
<b>Código: 64D20893 Rol: D-893</b>	<b>Nombre: Cruce Ruta 5 (Antiguo Viaducto Amolanas) - Variante Amolanas - Cruce Ruta 5</b>			
	0,000	2,818	2,818	H
<b>Código: 64D30509 Rol: D-509</b>	<b>Nombre: Cruce D-55 (Puente Quebrada Sequita) - El Guindo - Cruce D-55 (Sotaqui)</b>			
	1,888	3,372	1,484	A
<b>Código: 64D30519 Rol: D-519</b>	<b>Nombre: Cruce D-505 - Cruce D-575</b>			
	0,000	0,045	0,045	A
<b>Código: 64D30529 Rol: D-529</b>	<b>Nombre: Cruce Ruta 45 - Cuesta la Chimba - Cruce Ruta 45</b>			
	0,000	3,096	3,096	A

**CAMINOS PAVIMENTADOS, DETALLE DEL TIPO DE CAPA DE RODADURA Y SU LONGITUD  
REGIÓN DE COQUIMBO - DIC. 2023**

<b>Camino</b>		<b>K.inicial</b>	<b>K.final</b>	<b>Long.(km)</b>	<b>Capa de Rodadura</b>
Código: <b>64D30535</b>	Rol: <b>D-535</b>	Nombre: <b>Cruce Ruta 5 - Cruce D-505 (Cuesta de las Sossas)</b>			
		0,000	0,250	0,250	A
Código: <b>64D30540</b>	Rol: <b>D-540</b>	Nombre: <b>Cruce D-560 (Cerrillos Pobres) - Punilla - Parque Fray Jorge</b>			
		0,000	1,800	1,800	A
Código: <b>64D30555</b>	Rol: <b>D-555</b>	Nombre: <b>Cruce Ruta 45 (San Julián) - Cruce D-605 (Las Ramadas de Punitaqui)</b>			
		0,000	16,290	16,290	A
Código: <b>64D30557</b>	Rol: <b>D-557</b>	Nombre: <b>Cruce D-597 (Juntas) - Rapel - Los Molles</b>			
		0,000	13,290	13,290	A
Código: <b>64D30565</b>	Rol: <b>D-565</b>	Nombre: <b>Cruce Ruta 5 - Salala - Barraza - Cruce D-569</b>			
		0,000	1,083	1,083	A
		1,083	1,357	0,274	H
		1,357	2,500	1,143	A
Código: <b>64D30585</b>	Rol: <b>D-585</b>	Nombre: <b>Av. Costanera Río Limarí (Huamalata) - Villaseca - Samo Bajo - Cruce D-595 (Algarrobo)</b>			
		0,000	3,810	3,810	A
Código: <b>64D30633</b>	Rol: <b>D-633</b>	Nombre: <b>Cruce Ruta 45 - La Chimba - Cruce D-529</b>			
		0,000	5,617	5,617	A
Código: <b>64D30715</b>	Rol: <b>D-715</b>	Nombre: <b>Combarbalá - Cogotí - Cruce D-597 (Tulahuén)</b>			
		0,000	14,020	14,020	A
Código: <b>64E10399</b>	Rol: <b>D-399</b>	Nombre: <b>Cruce D-357 (Quebrada Los Loros) - Villa Seca</b>			
		0,000	0,585	0,585	H
Código: <b>64E20820</b>	Rol: <b>D-820</b>	Nombre: <b>Cruce Ruta 5 (Caletera Millahue Poniente) - Acceso a Escuela Huentelauquén Sur</b>			
		0,000	0,535	0,535	A
Código: <b>64E20849</b>	Rol: <b>D-849</b>	Nombre: <b>Cruce D-817 (Cuz Cuz) - Escuela Cuz Cuz</b>			
		0,000	1,532	1,532	A
Código: <b>64E20871</b>	Rol: <b>D-871</b>	Nombre: <b>Cruce D-835 (La Higuera) - Los Portones</b>			
		0,000	0,020	0,020	A
		0,020	4,532	4,512	H
Código: <b>64E20879</b>	Rol: <b>D-879</b>	Nombre: <b>Cruce D-825 - Limáhuida</b>			
		0,000	0,333	0,333	A

**CAMINOS PAVIMENTADOS, DETALLE DEL TIPO DE CAPA DE RODADURA Y SU LONGITUD  
REGIÓN DE COQUIMBO - DIC. 2023**

<b>Camino</b>		<b>K.inicial</b>	<b>K.final</b>	<b>Long.(km)</b>	<b>Capa de Rodadura</b>
Código: <b>64E20880</b>	Rol: <b>D-880</b>	Nombre: <b>Cruce Ruta 5 - Acceso Norte a Pichidanguí</b>			
		0,000	1,340	1,340	A
		1,340	1,390	0,050	H
		1,390	2,001	0,611	A
Código: <b>64E30439</b>	Rol: <b>D-439</b>	Nombre: <b>Cruce D-595 (San Pedro de Pichasca) - Acceso a Monumento Natural Pichasca</b>			
		0,000	0,030	0,030	H
		0,030	0,250	0,220	A
<b>Total Regional: 1.434,945 km.</b>					

**Notas:**

- Información generada de acuerdo a los datos disponibles a Diciembre del año 2023
- S/R= sin rol
- Los tipos de capa de rodadura corresponden a:  
A = Asfalto      H = Hormigón      AH = Asfalto y Hormigón

**CAMINOS PAVIMENTADOS, DETALLE DEL TIPO DE CAPA DE RODADURA Y SU LONGITUD  
REGIÓN DE VALPARAÍSO - DIC. 2023**

<b>Camino</b>		<b>K.inicial</b>	<b>K.final</b>	<b>Long.(km)</b>	<b>Capa de Rodadura</b>
Código: <b>65A00005</b>	Rol: <b>Ruta 5</b>	Nombre: <b>Longitudinal Norte, Sector: Montenegro - Los Ermitaños</b>			
		65,873	74,295	8,422	A
		74,295	74,314	0,019	AH
		74,314	78,932	4,618	H
		78,932	78,960	0,028	AH
		78,960	88,343	9,383	A
		88,343	88,633	0,290	AH
		88,633	88,758	0,125	H
		88,758	89,070	0,312	AH
		89,070	93,606	4,536	A
		93,606	93,610	0,004	AH
		93,610	93,900	0,290	H
		93,900	93,909	0,009	AH
		93,909	97,429	3,520	A
		97,429	98,490	1,061	AH
		98,490	115,980	17,490	A
		115,980	116,300	0,320	AH
		116,300	120,123	3,823	A
		120,123	120,731	0,608	AH
		120,731	122,960	2,229	A
		122,960	123,191	0,231	AH
		123,191	123,255	0,064	A
		123,255	123,447	0,192	AH
		123,447	140,070	16,623	A
		140,070	143,590	3,520	AH
		143,590	144,859	1,269	A
		144,859	146,190	1,331	AH
		146,190	146,380	0,190	A
		146,380	150,790	4,410	AH
		150,790	151,450	0,660	A
		151,450	153,120	1,670	AH
		153,120	153,660	0,540	A
		153,660	154,617	0,957	AH
		154,617	157,180	2,563	A
		157,180	158,150	0,970	AH
		158,150	159,302	1,152	A
		159,302	161,510	2,208	AH
		161,510	189,536	28,026	A

**CAMINOS PAVIMENTADOS, DETALLE DEL TIPO DE CAPA DE RODADURA Y SU LONGITUD  
REGIÓN DE VALPARAÍSO - DIC. 2023**

<b>Camino</b>		<b>K.inicial</b>	<b>K.final</b>	<b>Long.(km)</b>	<b>Capa de Rodadura</b>
<b>Código: 65A00057</b>	<b>Rol: Ruta 57</b>	<b>Nombre: Cruce Ruta 70 (Santiago) - Cruce Ruta 60 CH (Los Andes), Sector: Túnel Chacabuco - Cruce Ruta 60 CH (Los Andes)</b>			
		50,116	72,900	22,784	A
		72,955	79,925	6,970	A
<b>Código: 65A00060</b>	<b>Rol: Ruta 60 CH</b>	<b>Nombre: Cruce Ruta 5 (Llay-Llay) - Túnel Cristo Redentor</b>			
		0,000	12,570	12,570	A
		12,570	23,050	10,480	H
		23,050	26,050	3,000	A
		26,050	29,600	3,550	H
		29,600	51,493	21,893	A
		51,493	52,032	0,539	H
		52,032	81,909	29,877	A
		81,909	86,050	4,141	H
		86,050	86,230	0,180	AH
		86,230	90,860	4,630	H
		90,860	90,877	0,017	A
		90,877	94,636	3,759	H
		94,636	94,681	0,045	A
		94,681	107,744	13,063	H
		107,744	107,811	0,067	AH
		107,811	107,905	0,094	H
		107,905	107,957	0,052	AH
		107,957	115,655	7,698	H
		115,655	115,768	0,113	A
		115,768	115,837	0,069	H
		115,837	115,863	0,026	A
		115,863	115,891	0,028	H
		115,891	115,943	0,052	A
		115,943	115,969	0,026	H
		115,969	116,122	0,153	A
		116,122	116,321	0,199	H
		116,321	116,361	0,040	A
		116,361	116,894	0,533	H
<b>Código: 65A00064</b>	<b>Rol: Ruta 64</b>	<b>Nombre: Cruce Ruta 60 CH (San Pedro) - Torquemada - Cruce Ruta 60 CH (Vía Las Palmas)</b>			
		0,000	14,870	14,870	A
		14,870	14,997	0,127	H
		14,997	34,690	19,693	A
		34,690	34,950	0,260	H
		34,950	34,960	0,010	AH

**CAMINOS PAVIMENTADOS, DETALLE DEL TIPO DE CAPA DE RODADURA Y SU LONGITUD  
REGIÓN DE VALPARAÍSO - DIC. 2023**

<b>Camino</b>		<b>K.inicial</b>	<b>K.final</b>	<b>Long.(km)</b>	<b>Capa de Rodadura</b>
Código: <b>65A00064</b>	Rol: <b>Ruta 64</b>	Nombre: <b>Cruce Ruta 60 CH (San Pedro) - Torquemada - Cruce Ruta 60 CH (Vía Las Palmas)</b>			
		34,960	35,810	0,850	A
Código: <b>65A00066</b>	Rol: <b>Ruta 66</b>	Nombre: <b>Pelequén - San Antonio, Sector: Límite Regional - San Antonio</b>			
		116,185	136,010	19,825	A
		136,010	137,006	0,996	H
Código: <b>65A00068</b>	Rol: <b>Ruta 68</b>	Nombre: <b>Santiago - Valparaíso, Sector: Túnel Zapata - Valparaíso</b>			
		56,199	59,210	3,011	A
		59,210	62,390	3,180	AH
		62,390	68,610	6,220	H
		68,610	72,910	4,300	AH
		72,910	77,610	4,700	A
		77,610	81,710	4,100	AH
		81,710	83,410	1,700	H
		83,410	84,230	0,820	AH
		84,230	86,920	2,690	A
		86,920	96,210	9,290	AH
		96,210	110,421	14,211	A
Código: <b>65A00078</b>	Rol: <b>Ruta 78</b>	Nombre: <b>Santiago - San Antonio, Sector: Límite Regional (Paso Superior Sepultura) - San Antonio</b>			
		84,756	92,926	8,170	H
		92,926	112,694	19,768	A
Código: <b>65A00600</b>	Rol: <b>Ruta 60 CH</b>	Nombre: <b>Cruce Ruta 5 (La Calera) - Cruce San Pedro - Cruce Peñablanca - Cruce Vía las Palmas - Cruce Ruta 68 (Santos Ossa)</b>			
		0,000	67,751	67,751	A
Código: <b>65A10602</b>	Rol: <b>Ruta 60 CH</b>	Nombre: <b>Cruce Ruta 68 (Placilla) - Camino La Pólvora - Valparaíso (Puerto)</b>			
		67,751	68,015	0,264	A
		68,015	71,540	3,525	H
		71,540	71,574	0,034	A
		71,574	74,930	3,356	H
		74,930	75,500	0,570	AH
		75,500	75,850	0,350	H
		75,850	76,810	0,960	AH
		76,810	77,305	0,495	H
		77,305	77,328	0,023	A
		77,328	78,420	1,092	H
		78,420	79,250	0,830	AH
		79,250	81,103	1,853	H

**CAMINOS PAVIMENTADOS, DETALLE DEL TIPO DE CAPA DE RODADURA Y SU LONGITUD  
REGIÓN DE VALPARAÍSO - DIC. 2023**

<b>Camino</b>			<b>K.inicial</b>	<b>K.final</b>	<b>Long.(km)</b>	<b>Capa de Rodadura</b>
<b>Código: 65A10602</b>	<b>Rol: Ruta 60 CH</b>	<b>Nombre: Cruce Ruta 68 (Placilla) - Camino La Pólvora - Valparaíso (Puerto)</b>				
			81,103	81,233	0,130	A
			81,233	82,320	1,087	H
			82,320	82,451	0,131	A
			82,451	82,906	0,455	H
			82,906	82,968	0,062	A
			82,968	83,335	0,367	H
			83,335	83,667	0,332	A
			83,667	86,769	3,102	H
			86,769	87,028	0,259	A
<b>Código: 65B00020</b>	<b>Rol: F-20</b>	<b>Nombre: Cruce Ruta 5 (Nogales) - Cruce E-30-F (Puchuncavi)</b>				
			0,000	26,396	26,396	A
<b>Código: 65B00030</b>	<b>Rol: E-30-F</b>	<b>Nombre: Cruce Ruta 5 (Quinquimo) - Papudo - Cruce Ruta 64 (Reñaca Alto)</b>				
			0,000	77,820	77,820	A
			77,820	78,433	0,613	AH
			78,433	84,132	5,699	A
<b>Código: 65B00047</b>	<b>Rol: E-47</b>	<b>Nombre: Cruce Ruta 5 - Cuesta El Melón - Cruce Ruta 5</b>				
			0,000	8,445	8,445	A
<b>Código: 65B00050</b>	<b>Rol: F-50</b>	<b>Nombre: Cruce Ruta 68 - Lo Orozco - Cruce Ruta 60 CH (Paso Inferior Quilpué Oriente)</b>				
			0,000	30,289	30,289	A
<b>Código: 65B00061</b>	<b>Rol: E-61</b>	<b>Nombre: Cruce Ruta 60 CH (Los Andes) - Cruce 60 CH (Tres Esquinas)</b>				
			0,000	3,875	3,875	A
			3,875	3,970	0,095	H
			3,970	4,858	0,888	A
			4,858	4,869	0,011	AH
			4,869	9,297	4,428	H
			9,297	12,957	3,660	A
			12,957	13,729	0,772	H
			13,729	16,773	3,044	A
<b>Código: 65B00062</b>	<b>Rol: F-62</b>	<b>Nombre: Cruce Ruta 5 (Enlace El Olivo) - La Calera - Quillota - Limache - Cruce Ruta 60 CH (Enlace Peñablanca)</b>				
			0,000	0,010	0,010	A
			0,010	0,040	0,030	AH
			0,040	0,350	0,310	H
			0,350	1,160	0,810	A
			1,160	1,180	0,020	AH
			1,180	1,270	0,090	H



**CAMINOS PAVIMENTADOS, DETALLE DEL TIPO DE CAPA DE RODADURA Y SU LONGITUD  
REGIÓN DE VALPARAÍSO - DIC. 2023**

<b>Camino</b>		<b>K.inicial</b>	<b>K.final</b>	<b>Long.(km)</b>	<b>Capa de Rodadura</b>
<b>Código: 65B00062</b>	<b>Rol: F-62</b>	<b>Nombre: Cruce Ruta 5 (Enlace El Olivo) - La Calera - Quillota - Limache - Cruce Ruta 60 CH (Enlace Peñablanca)</b>			
		1,270	1,750	0,480	A
		1,750	1,810	0,060	H
		1,810	1,830	0,020	AH
		1,830	1,870	0,040	H
		1,870	1,890	0,020	AH
		1,890	2,130	0,240	A
		2,130	2,240	0,110	AH
		2,240	2,870	0,630	A
		2,870	2,980	0,110	AH
		2,980	3,470	0,490	A
		3,470	3,800	0,330	H
		3,800	4,140	0,340	A
		4,140	4,150	0,010	AH
		4,150	4,910	0,760	H
		4,910	13,100	8,190	A
		13,100	14,500	1,400	AH
		14,500	14,730	0,230	A
		14,730	15,110	0,380	AH
		15,110	15,240	0,130	H
		15,240	15,910	0,670	A
		15,910	16,560	0,650	H
		16,560	16,590	0,030	AH
		16,590	39,842	23,252	A
<b>Código: 65B00074</b>	<b>Rol: F-74-G</b>	<b>Nombre: Cruce G-78 (Melipilla) - Bollenar - Casablanca, Sector: Límite Regional (Cuesta Ibacache) - Casablanca (Av. Portales)</b>			
		35,025	43,050	8,025	A
		50,520	54,600	4,080	A
		54,600	54,710	0,110	AH
		54,710	54,937	0,227	A
<b>Código: 65B00080</b>	<b>Rol: G-80-I</b>	<b>Nombre: Cruce Ruta 66 (Atalaya) - Cruce Ruta 90 (La Rosa), Sector: Atalaya - Límite Regional</b>			
		0,000	32,085	32,085	A
<b>Código: 65B00085</b>	<b>Rol: E-85</b>	<b>Nombre: Cruce Ruta 60 CH (San Felipe, Enlace Monasterio) - Cruce E-61 (Los Andes, Av. Argentina)</b>			
		0,000	15,760	15,760	A
		15,760	16,100	0,340	AH
		16,100	16,340	0,240	H
		16,340	16,370	0,030	A

**CAMINOS PAVIMENTADOS, DETALLE DEL TIPO DE CAPA DE RODADURA Y SU LONGITUD  
REGIÓN DE VALPARAÍSO - DIC. 2023**

<b>Camino</b>		<b>K.inicial</b>	<b>K.final</b>	<b>Long.(km)</b>	<b>Capa de Rodadura</b>
Código: <b>65B00085</b>	Rol: <b>E-85</b>	Nombre: <b>Cruce Ruta 60 CH (San Felipe, Enlace Monasterio) - Cruce E-61 (Los Andes, Av. Argentina)</b>			
		16,370	16,530	0,160	H
		16,530	16,541	0,011	A
		16,541	16,599	0,058	AH
Código: <b>65B00090</b>	Rol: <b>F-90-G</b>	Nombre: <b>Cruce Ruta 68 (Casablanca) - Cruce G-986 (Algarrobo)</b>			
		0,000	33,402	33,402	A
Código: <b>65B10032</b>	Rol: <b>S/R</b>	Nombre: <b>Cruce Ruta 64 - Cruce E-30-F (Rotonda Concón)</b>			
		0,000	3,275	3,275	A
		3,275	3,547	0,272	H
Código: <b>65B10062</b>	Rol: <b>S/R</b>	Nombre: <b>Cruce Ruta 64 - Viña del Mar (Troncal Sur)</b>			
		0,000	2,136	2,136	A
Código: <b>65B10072</b>	Rol: <b>F-72</b>	Nombre: <b>Cruce Ruta 60 CH (Túnel T1) - Camino La Pólvora Costero - Av. Altamirano</b>			
		0,000	0,059	0,059	H
		0,059	0,201	0,142	AH
		0,201	2,157	1,956	A
		2,157	3,340	1,183	H
		3,340	3,360	0,020	A
		3,360	3,660	0,300	H
3,660	4,957	1,297	A		
Código: <b>65B20057</b>	Rol: <b>E-57</b>	Nombre: <b>Cruce Ruta 57 (Paso Inferior El Castillo) - Calle Larga - Cruce E-61 (Santa Teresa)</b>			
		0,000	0,055	0,055	A
		0,055	3,057	3,002	H
		3,057	5,707	2,650	A
		5,707	6,805	1,098	H
		6,805	6,840	0,035	A
		6,840	6,852	0,012	AH
		6,852	7,693	0,841	H
7,693	7,725	0,032	A		
Código: <b>65B20059</b>	Rol: <b>E-59</b>	Nombre: <b>Cruce Ruta 57 (Enlace San Vicente) - Pascual Baburizza - Cruce E-879 (El Topón)</b>			
		0,000	4,116	4,116	A
Código: <b>65B30035</b>	Rol: <b>E-35</b>	Nombre: <b>Cruce Ruta 5 (Quebradilla) - La Ligua - Cabildo - Petorca - Cruce E-375 (Chincolco)</b>			
		0,000	0,408	0,408	H
		0,408	0,526	0,118	AH
		0,526	0,609	0,083	H

**CAMINOS PAVIMENTADOS, DETALLE DEL TIPO DE CAPA DE RODADURA Y SU LONGITUD  
REGIÓN DE VALPARAÍSO - DIC. 2023**

<b>Camino</b>	<b>K.inicial</b>	<b>K.final</b>	<b>Long.(km)</b>	<b>Capa de Rodadura</b>
<b>Código: 65B30035 Rol: E-35</b>	<b>Nombre: Cruce Ruta 5 (Quebradilla) - La Ligua - Cabildo - Petorca - Cruce E-375 (Chincolco)</b>			
	0,609	5,738	5,129	A
	5,738	6,124	0,386	AH
	6,124	6,148	0,024	A
	6,148	6,400	0,252	AH
	6,400	6,755	0,355	A
	6,755	6,772	0,017	AH
	6,772	6,870	0,098	A
	6,870	6,879	0,009	AH
	6,879	6,969	0,090	A
	6,969	6,976	0,007	AH
	6,976	7,030	0,054	A
	7,030	7,054	0,024	AH
	7,054	7,111	0,057	A
	7,111	7,316	0,205	AH
	7,316	24,275	16,959	A
	24,275	24,285	0,010	AH
	24,285	26,560	2,275	A
	26,560	26,661	0,101	H
	26,661	31,465	4,804	A
	31,465	32,710	1,245	H
	32,710	70,404	37,694	A
<b>Código: 65B30039 Rol: E-39</b>	<b>Nombre: Cruce Ruta 5 (Quinquimo) - Cruce E-35 (La Ligua)</b>			
	0,000	6,492	6,492	A
<b>Código: 65B50082 Rol: G-82</b>	<b>Nombre: Cruce Ruta 78 (Aguas Buenas) - San Antonio</b>			
	0,000	3,970	3,970	A
<b>Código: 65B60071 Rol: E-71</b>	<b>Nombre: Cruce Ruta 60 CH (San Felipe) - Cruce E-537 (Putando)</b>			
	0,000	2,500	2,500	A
	2,500	2,590	0,090	H
	2,590	2,610	0,020	AH
	2,610	4,000	1,390	A
	4,000	4,050	0,050	AH
	4,050	5,530	1,480	H
	5,530	5,560	0,030	AH
	5,560	5,840	0,280	A
	5,840	10,880	5,040	H
	10,880	10,994	0,114	AH
	10,994	13,290	2,296	A

**CAMINOS PAVIMENTADOS, DETALLE DEL TIPO DE CAPA DE RODADURA Y SU LONGITUD  
REGIÓN DE VALPARAÍSO - DIC. 2023**

<b>Camino</b>		<b>K.inicial</b>	<b>K.final</b>	<b>Long.(km)</b>	<b>Capa de Rodadura</b>
Código: <b>65C00100</b>	Rol: <b>F-100-G</b>	Nombre: <b>Cruce G-16 (Til Til) - Cuesta La Dormida - Cruce F-62 (Limache), Sector: Límite Regional (Cuesta La Dormida) - San Alfonso</b>			
		11,005	33,890	22,885	A
		41,690	44,837	3,147	A
Código: <b>65C00301</b>	Rol: <b>F-301-E</b>	Nombre: <b>Cruce Ruta 5 (Nogales) - Hijuelas - Cruce E-621 (Catemu)</b>			
		31,510	36,284	4,774	A
Código: <b>65C00377</b>	Rol: <b>E-377-D</b>	Nombre: <b>Cruce Ruta 47 (Canelillo) - Las Palmas - Cruce E-35 (Pedegua), Sector: Límite Regional (Las Palmas) - Pedegua</b>			
		84,620	98,621	14,001	A
Código: <b>65C00411</b>	Rol: <b>E-411</b>	Nombre: <b>Cruce E-35 (Cabildo - FFCC Iquique) - La Vega - Guayacán - El Tártaro - Cruce E-519 (Putando)</b>			
		0,000	66,136	66,136	A
Código: <b>65C00899</b>	Rol: <b>E-899</b>	Nombre: <b>Cruce Ruta 57 (Auco) - Rinconada - Cruce Ruta 60 CH (Tres Esquinas)</b>			
		0,000	14,605	14,605	A
Código: <b>65C00910</b>	Rol: <b>F-910-G</b>	Nombre: <b>Cruce Ruta 68 - Cuesta Zapata - Cruce Ruta 68, Sector: Límite Regional - Cruce Ruta 68</b>			
		5,797	6,930	1,133	A
		6,930	6,954	0,024	AH
		6,954	7,595	0,641	H
		7,595	7,681	0,086	A
		7,681	7,818	0,137	H
		7,818	7,896	0,078	A
		7,896	7,981	0,085	H
		7,981	8,027	0,046	A
		8,027	8,188	0,161	H
		8,188	8,267	0,079	A
		8,267	8,325	0,058	H
		8,325	8,363	0,038	A
		8,363	8,446	0,083	H
		8,446	8,745	0,299	A
		8,745	8,849	0,104	H
		8,849	8,939	0,090	A
		8,939	9,112	0,173	H
		9,112	9,212	0,100	A
		9,212	9,286	0,074	H
		9,286	9,335	0,049	A
		9,335	9,459	0,124	H
		9,459	9,499	0,040	A
		9,499	9,554	0,055	H

**CAMINOS PAVIMENTADOS, DETALLE DEL TIPO DE CAPA DE RODADURA Y SU LONGITUD  
REGIÓN DE VALPARAÍSO - DIC. 2023**

<b>Camino</b>		<b>K.inicial</b>	<b>K.final</b>	<b>Long.(km)</b>	<b>Capa de Rodadura</b>
<b>Código: 65C00910</b>	<b>Rol: F-910-G</b>	<b>Nombre: Cruce Ruta 68 - Cuesta Zapata - Cruce Ruta 68, Sector: Límite Regional - Cruce Ruta 68</b>			
		9,554	9,608	0,054	A
		9,608	9,649	0,041	H
		9,649	9,668	0,019	AH
		9,668	9,697	0,029	A
		9,697	9,831	0,134	H
		9,831	9,966	0,135	A
		9,966	10,047	0,081	H
		10,047	10,067	0,020	A
		10,067	10,276	0,209	H
		10,276	10,314	0,038	A
		10,314	10,368	0,054	H
		10,368	10,396	0,028	A
		10,396	10,451	0,055	H
		10,451	10,475	0,024	A
		10,475	10,779	0,304	H
		10,779	10,813	0,034	A
		10,813	10,830	0,017	AH
		10,830	11,089	0,259	H
		11,089	11,149	0,060	A
		11,149	11,402	0,253	H
		11,402	11,474	0,072	AH
		11,474	11,703	0,229	H
		11,703	11,707	0,004	AH
		11,707	11,752	0,045	A
		11,752	11,766	0,014	H
		11,766	11,793	0,027	A
		11,793	12,016	0,223	H
		12,016	12,134	0,118	A
		12,134	12,509	0,375	H
<b>Código: 65C00962</b>	<b>Rol: F-962-G</b>	<b>Nombre: Cruce F-90-G (Orrego Abajo) - Cruce G-948 (Nuevo Camino Costero)</b>			
		0,000	21,165	21,165	A
<b>Código: 65C10210</b>	<b>Rol: F-210</b>	<b>Nombre: Cruce E-30-F - Cruce F-218 (Quintero)</b>			
		0,000	4,060	4,060	A
		4,060	4,240	0,180	H
		4,240	4,450	0,210	AH
		4,450	4,860	0,410	H
		4,860	5,172	0,312	A

**CAMINOS PAVIMENTADOS, DETALLE DEL TIPO DE CAPA DE RODADURA Y SU LONGITUD  
REGIÓN DE VALPARAÍSO - DIC. 2023**

<b>Camino</b>		<b>K.inicial</b>	<b>K.final</b>	<b>Long.(km)</b>	<b>Capa de Rodadura</b>
<b>Código: 65C10718</b>	<b>Rol: F-718</b>	<b>Nombre: Cruce Ruta 68 (Enlace Lo Orozco) - Las Tablas - Placilla (Puente Desagüe Lago Peñuelas)</b>			
		0,000	0,350	0,350	A
		0,350	1,500	1,150	H
		1,500	2,350	0,850	A
		2,350	2,767	0,417	H
		2,767	2,823	0,056	A
		2,823	4,656	1,833	H
		4,656	5,459	0,803	A
		5,459	14,224	8,765	H
		14,224	14,273	0,049	A
		14,273	15,427	1,154	H
		15,427	15,440	0,013	A
		15,440	16,758	1,318	H
<b>Código: 65C20765</b>	<b>Rol: E-765</b>	<b>Nombre: Cruce Ruta 60 CH (Primera Quebrada) - San Miguel - La Florida - Cruce E-85 (El Cruce)</b>			
		10,500	12,570	2,070	A
		12,570	12,959	0,389	H
<b>Código: 65C50904</b>	<b>Rol: G-904</b>	<b>Nombre: Cruce Ruta 78 (Leyda) - San Juan - Cruce Ruta 66 (Tejas Verdes)</b>			
		0,000	16,169	16,169	A
<b>Código: 65C50948</b>	<b>Rol: G-948</b>	<b>Nombre: Cruce Ruta 78 (Aguas Buenas) - Cruce F-90-G (Algarrobo); Nuevo Camino Costero</b>			
		0,000	24,397	24,397	A
<b>Código: 65C50974</b>	<b>Rol: G-974</b>	<b>Nombre: Cruce Ruta 78 (Malvilla) - Cruce F-962-G (Quillaicillo)</b>			
		0,000	12,975	12,975	A
<b>Código: 65C50986</b>	<b>Rol: G-986</b>	<b>Nombre: Cruce G-948 (San Sebastián) - Algarrobo - Mirasol - Cruce G-812 (El Yeco)</b>			
		0,000	27,390	27,390	A
		27,390	27,410	0,020	AH
		27,410	29,050	1,640	H
		29,050	35,343	6,293	A
<b>Código: 65C60661</b>	<b>Rol: E-661</b>	<b>Nombre: Cruce Ruta 60 CH (Chagres) - Cruce E-615 (Catemu)</b>			
		0,000	0,070	0,070	A
		0,070	0,280	0,210	H
		0,280	0,330	0,050	A
		0,330	0,360	0,030	H
		0,360	2,930	2,570	A
		2,930	3,190	0,260	AH
		3,190	3,270	0,080	H

**CAMINOS PAVIMENTADOS, DETALLE DEL TIPO DE CAPA DE RODADURA Y SU LONGITUD  
REGIÓN DE VALPARAÍSO - DIC. 2023**

<b>Camino</b>		<b>K.inicial</b>	<b>K.final</b>	<b>Long.(km)</b>	<b>Capa de Rodadura</b>
Código: <b>65C60661</b>	Rol: <b>E-661</b>	Nombre: <b>Cruce Ruta 60 CH (Chagres) - Cruce E-615 (Catemu)</b>			
		3,270	3,440	0,170	AH
		3,440	3,577	0,137	H
Código: <b>65C80590</b>	Rol: <b>F-590</b>	Nombre: <b>Cruce F-62 (San Francisco de Limache) - Olmué - Parque La Campana</b>			
		0,000	4,120	4,120	A
Código: <b>65D00115</b>	Rol: <b>E-115-G</b>	Nombre: <b>Cruce Ruta 57 - Cuesta Chacabuco - Cruce Ruta 57, Sector: Límite Regional (Cuesta Chacabuco) - Cruce Ruta 57</b>			
		18,630	19,286	0,656	A
Código: <b>65D00190</b>	Rol: <b>F-190</b>	Nombre: <b>Cruce Ruta 64 - Colmo - Valle Alegre - Cruce E-30-F (Puchuncavi)</b>			
		0,000	23,380	23,380	A
Código: <b>65D00825</b>	Rol: <b>E-825</b>	Nombre: <b>Cruce E-57 (Av. Santa Teresa) - Los Villares - Cruce E-899 (Rinconada)</b>			
		0,000	1,640	1,640	H
		1,640	2,460	0,820	A
		2,460	2,760	0,300	H
		2,760	8,729	5,969	A
Código: <b>65D10096</b>	Rol: <b>F-986</b>	Nombre: <b>Cruce Ruta 60 CH (La Pólvora) - Laguna Verde</b>			
		0,000	9,280	9,280	A
Código: <b>65D10160</b>	Rol: <b>F-160</b>	Nombre: <b>Cruce F-190 - El Rincón</b>			
		0,000	0,050	0,050	H
		0,050	0,090	0,040	AH
		0,090	0,147	0,057	H
		0,147	0,180	0,033	AH
		0,180	0,500	0,320	A
Código: <b>65D10180</b>	Rol: <b>F-180</b>	Nombre: <b>Cruce E-30-F - Los Maitenes - Cruce F-190</b>			
		6,505	6,656	0,151	A
		6,676	6,796	0,120	A
Código: <b>65D10212</b>	Rol: <b>F-212</b>	Nombre: <b>Cruce E-30-F (Acceso Norte Quintero) - Cruce F-210</b>			
		0,000	0,594	0,594	A
Código: <b>65D10216</b>	Rol: <b>S/R</b>	Nombre: <b>Cruce E-30-F - Cruce F-190 (Valle Alegre)</b>			
		0,000	3,666	3,666	A
Código: <b>65D10232</b>	Rol: <b>S/R</b>	Nombre: <b>Cruce E-30-F - Mantagua - Cruce F-190</b>			
		0,000	3,508	3,508	A

**CAMINOS PAVIMENTADOS, DETALLE DEL TIPO DE CAPA DE RODADURA Y SU LONGITUD  
REGIÓN DE VALPARAÍSO - DIC. 2023**

<b>Camino</b>		<b>K.inicial</b>	<b>K.final</b>	<b>Long.(km)</b>	<b>Capa de Rodadura</b>
<b>Código: 65D10240</b>	<b>Rol: S/R</b>	<b>Nombre: Cruce E-30-F - Las Gaviotas - Cruce F-190</b>			
		0,000	6,180	6,180	A
<b>Código: 65D10800</b>	<b>Rol: F-800</b>	<b>Nombre: Cruce Ruta 68 - Las Tablas - Quintay</b>			
		0,000	16,200	16,200	A
<b>Código: 65D10852</b>	<b>Rol: F-852</b>	<b>Nombre: Cruce Ruta 68 (Casablanca) - Lo Vásquez - Cruce Ruta 68</b>			
		0,000	0,237	0,237	A
		0,237	1,354	1,117	H
		1,354	1,371	0,017	A
		1,371	4,085	2,714	H
		4,085	4,142	0,057	AH
		4,142	5,847	1,705	H
		5,847	5,864	0,017	AH
		5,864	6,211	0,347	H
		6,211	6,571	0,360	A
<b>Código: 65D20739</b>	<b>Rol: E-739</b>	<b>Nombre: Cruce E-795 (La Línea) - Variante El Carmen - Cruce E-753 (El Higueral)</b>			
		0,000	1,630	1,630	A
<b>Código: 65D20755</b>	<b>Rol: E-755</b>	<b>Nombre: Cruce E-85 (El Cruce) - Santa Teresa - San Regis - Lo Camus - Cruce E-779 (Lo Calvo)</b>			
		0,000	0,078	0,078	A
		0,078	1,254	1,176	H
		1,254	6,920	5,666	A
<b>Código: 65D20841</b>	<b>Rol: E-841</b>	<b>Nombre: Cruce E-899 (Rinconada) - Perfecto De La Fuente - Cruce E-821 (Mina Caracoles)</b>			
		0,000	0,480	0,480	A
<b>Código: 65D20865</b>	<b>Rol: E-865</b>	<b>Nombre: Cruce E-57 (Segundo Crucero) - Paso Basaure - Cruce E-825 (Los Villares)</b>			
		0,000	2,380	2,380	A
<b>Código: 65D20895</b>	<b>Rol: S/R</b>	<b>Nombre: Cruce E-57 - Circunvalación Arturo Prat - Béjares - Cruce E-879</b>			
		0,000	1,230	1,230	H
		1,230	1,280	0,050	AH
		1,280	2,150	0,870	A
<b>Código: 65D30255</b>	<b>Rol: E-255</b>	<b>Nombre: Cruce E-253 (La Canela) - Cruce E-285 (Illalolén)</b>			
		6,750	13,900	7,150	A



**CAMINOS PAVIMENTADOS, DETALLE DEL TIPO DE CAPA DE RODADURA Y SU LONGITUD  
REGIÓN DE VALPARAÍSO - DIC. 2023**

<b>Camino</b>		<b>K.inicial</b>	<b>K.final</b>	<b>Long.(km)</b>	<b>Capa de Rodadura</b>
Código: <b>65D30285</b>	Rol: <b>E-285</b>	Nombre: <b>Cruce E-35 (Calle Portales) - Valle Hermoso - Cruce E-35 (El Carmen)</b>			
		0,000	0,440	0,440	H
		0,440	6,500	6,060	A
Código: <b>65D30311</b>	Rol: <b>E-311</b>	Nombre: <b>Cruce E-35 (Ex Estación) - Cruce E-35 (Petorca)</b>			
		0,000	1,630	1,630	A
		1,630	2,010	0,380	H
		2,010	2,390	0,380	A
		2,390	3,220	0,830	H
		3,220	3,461	0,241	A
Código: <b>65D30462</b>	Rol: <b>E-462</b>	Nombre: <b>Cruce Ruta 5 (Catapilco) - Cruce E-30-F (La Laguna)</b>			
		0,000	19,089	19,089	A
Código: <b>65D31695</b>	Rol: <b>S/R-E-1695</b>	Nombre: <b>Cruce E-35 - Calle OÁHiggins de La Ñipa - Cruce E-357</b>			
		0,000	0,554	0,554	A
Código: <b>65D31719</b>	Rol: <b>S/R-E-1719</b>	Nombre: <b>Pasaje 1 - Pasaje del Cerro - Pasaje 5 - La Chimba Norte</b>			
		0,000	0,074	0,074	H
Código: <b>65D31723</b>	Rol: <b>S/R-E-1723</b>	Nombre: <b>Pasaje Agua de La Parra - La Chimba Norte</b>			
		0,000	0,274	0,274	A
Código: <b>65D31731</b>	Rol: <b>S/R-E-1731</b>	Nombre: <b>Pasaje El Litre (La Gruta)</b>			
		0,000	0,060	0,060	A
		0,176	0,300	0,124	A
Código: <b>65D31733</b>	Rol: <b>S/R-E-1733</b>	Nombre: <b>Pasaje Calvario - Diego Portales - 11 de Septiembre (La Gruta)</b>			
		0,000	0,126	0,126	A
		0,376	0,558	0,182	A
Código: <b>65D40310</b>	Rol: <b>F-310</b>	Nombre: <b>Cruce Ruta 60 CH - Cruce F-382 (San Isidro)</b>			
		0,000	1,948	1,948	A
		1,948	1,988	0,040	H
Código: <b>65D40314</b>	Rol: <b>F-314</b>	Nombre: <b>Cruce Ruta 60 CH (Paso Superior La Palmilla N°2, La Calera) - Cruce Ruta 60 CH (Paso Superior La Palmilla N°2, La Cruz)</b>			
		0,000	0,040	0,040	A
		0,040	0,440	0,400	AH
		0,440	0,800	0,360	A
Código: <b>65D40315</b>	Rol: <b>F-315</b>	Nombre: <b>Cruce Ruta 5 - Cruce F-301-E (Acceso Norte a Hijuelas)</b>			
		0,000	0,020	0,020	A
		0,020	1,010	0,990	H
		1,010	1,030	0,020	A

**CAMINOS PAVIMENTADOS, DETALLE DEL TIPO DE CAPA DE RODADURA Y SU LONGITUD  
REGIÓN DE VALPARAÍSO - DIC. 2023**

<b>Camino</b>		<b>K.inicial</b>	<b>K.final</b>	<b>Long.(km)</b>	<b>Capa de Rodadura</b>
Código: <b>65D40315</b>	Rol: <b>F-315</b>	Nombre: <b>Cruce Ruta 5 - Cruce F-301-E (Acceso Norte a Hijuelas)</b>			
		1,030	1,076	0,046	H
Código: <b>65D40350</b>	Rol: <b>F-350</b>	Nombre: <b>Cruce Ruta 60 CH (La Palma) - Cruce F-326</b>			
		0,000	2,010	2,010	A
		2,010	2,300	0,290	H
		2,300	2,360	0,060	A
		2,360	2,447	0,087	H
Código: <b>65D40360</b>	Rol: <b>F-360</b>	Nombre: <b>Cruce F-190 (Colmo) - Quillota (Boco)</b>			
		19,320	19,878	0,558	A
Código: <b>65D40366</b>	Rol: <b>F-366</b>	Nombre: <b>Cruce F-360 (Boco) - Lo Rojas - La Cruz</b>			
		0,000	2,200	2,200	A
Código: <b>65D40382</b>	Rol: <b>F-382</b>	Nombre: <b>Cruce F-62 (San Pedro) - Cruce F-384 (Pueblo Indio)</b>			
		0,000	0,850	0,850	A
Código: <b>65D40384</b>	Rol: <b>F-384</b>	Nombre: <b>Cruce Ruta 60 CH (Caleta) - La Tetera</b>			
		0,000	0,902	0,902	A
Código: <b>65D40390</b>	Rol: <b>F-390</b>	Nombre: <b>Cruce Ruta 64 (Lo Venecia) - Cruce F-62 (San Pedro)</b>			
		0,000	4,491	4,491	A
Código: <b>65D50812</b>	Rol: <b>G-812</b>	Nombre: <b>Cruce G-986 (El Yeco) - Cruce F-840-G (San José)</b>			
		0,000	1,100	1,100	A
Código: <b>65D50814</b>	Rol: <b>G-814</b>	Nombre: <b>Cruce G-904 (Leyda) - Cruce G-800 (Cuncumén)</b>			
		0,000	12,260	12,260	A
Código: <b>65D50832</b>	Rol: <b>G-832</b>	Nombre: <b>Cruce F-90-G - Aguas Marinas - Cruce G-986 (Algarrobo)</b>			
		0,000	3,600	3,600	A
		3,600	4,123	0,523	H
Código: <b>65D60412</b>	Rol: <b>E-412</b>	Nombre: <b>Cruce Ruta 5 - Cruce E-426 (Las Peñas)</b>			
		0,000	0,060	0,060	A
Código: <b>65D60523</b>	Rol: <b>E-523</b>	Nombre: <b>Cruce E-411 (Tres Puentes) - Putaendo (Cruce Calle Los Nogales)</b>			
		0,000	2,666	2,666	A
Código: <b>65D60525</b>	Rol: <b>E-525</b>	Nombre: <b>Cruce E-411 (Tres Puentes) - El Tártaro - Resguardo Los Patos</b>			
		0,000	5,540	5,540	A

**CAMINOS PAVIMENTADOS, DETALLE DEL TIPO DE CAPA DE RODADURA Y SU LONGITUD  
REGIÓN DE VALPARAÍSO - DIC. 2023**

<b>Camino</b>		<b>K.inicial</b>	<b>K.final</b>	<b>Long.(km)</b>	<b>Capa de Rodadura</b>
Código: <b>65D60539</b>	Rol: <b>E-539</b>	Nombre: <b>Cruce E-71 (Punta El Olivo) - Cruce E-533 (Granallas)</b>			
		0,000	0,280	0,280	A
Código: <b>65D60547</b>	Rol: <b>E-547</b>	Nombre: <b>Cruce E-71 (Las Coimas) - Tabolango - Cruce E-545 (Rinconada de Silva)</b>			
		0,000	0,200	0,200	A
Código: <b>65D60569</b>	Rol: <b>S/R</b>	Nombre: <b>Puente Putaendo</b>			
		0,000	0,288	0,288	A
Código: <b>65D60589</b>	Rol: <b>S/R</b>	Nombre: <b>La Costanera</b>			
		0,000	1,233	1,233	A
Código: <b>65D60611</b>	Rol: <b>E-611</b>	Nombre: <b>Cruce Ruta 60 CH (Chagres) - Llayquén - Cruce Ruta 60 CH (Lo Campo)</b>			
		0,000	0,300	0,300	A
Código: <b>65D60615</b>	Rol: <b>E-615</b>	Nombre: <b>Cruce E-661 (Catemu, Calle Raggio) - Cerrillos</b>			
		0,000	0,250	0,250	H
		0,250	10,300	10,050	A
Código: <b>65D60619</b>	Rol: <b>E-619</b>	Nombre: <b>Cruce E-615 (Escuela Agrícola) - Seco Alto - Cruce E-631</b>			
		0,000	2,070	2,070	A
Código: <b>65D60623</b>	Rol: <b>E-623</b>	Nombre: <b>Cruce E-627 - La Colonia</b>			
		0,000	1,833	1,833	A
		1,833	1,881	0,048	H
		1,881	3,050	1,169	A
Código: <b>65D60639</b>	Rol: <b>E-639</b>	Nombre: <b>Cruce Ruta 60 CH (Panquehue) - Viña Lo Errázuriz - Cementerio</b>			
		0,000	0,127	0,127	H
		0,127	0,153	0,026	A
Código: <b>65D60713</b>	Rol: <b>E-713</b>	Nombre: <b>Cruce E-771 (Santa María) - Guillisasti - El Almendral (Cruce Calle Ancha)</b>			
		0,000	0,707	0,707	H
		0,707	1,699	0,992	A
Código: <b>65D60771</b>	Rol: <b>E-771</b>	Nombre: <b>Cruce E-85 (El Tambo) - Santa María - Cruce E-789 (Acceso a Termas de Jahuel)</b>			
		0,000	12,348	12,348	A
Código: <b>65D80560</b>	Rol: <b>F-560</b>	Nombre: <b>Cruce Ruta 60 CH (Paso Inferior Villa Alemana) - Cruce F-50 (Tranque El Recreo)</b>			
		0,000	2,626	2,626	A

**CAMINOS PAVIMENTADOS, DETALLE DEL TIPO DE CAPA DE RODADURA Y SU LONGITUD  
REGIÓN DE VALPARAÍSO - DIC. 2023**

<b>Camino</b>		<b>K.inicial</b>	<b>K.final</b>	<b>Long.(km)</b>	<b>Capa de Rodadura</b>
Código: <b>65D80620</b>	Rol: <b>F-620</b>	Nombre: <b>Cruce F-100-G (Lo Chaparro) - Cruce F-590 (Lo Gamboa)</b>			
		0,000	0,130	0,130	A
Código: <b>65D80630</b>	Rol: <b>F-630</b>	Nombre: <b>Cruce F-100-G (Limache) - Trinidad - Santa Rosa</b>			
		0,000	0,400	0,400	A
Código: <b>65D80640</b>	Rol: <b>F-640</b>	Nombre: <b>Cruce F-100-G - Embalse Lliu Lliu</b>			
		0,000	1,020	1,020	A
Código: <b>65D80660</b>	Rol: <b>F-660</b>	Nombre: <b>Cruce F-100-G (Pelumpén) - Lo Narvaez</b>			
		0,000	1,500	1,500	A
Código: <b>65E20743</b>	Rol: <b>E-743</b>	Nombre: <b>Cruce E-765 (La Florida) - Paidahuén</b>			
		0,000	0,200	0,200	A
Código: <b>65E20767</b>	Rol: <b>E-767</b>	Nombre: <b>Cruce Ruta 60 CH (Río Blanco) - Saladillo</b>			
		0,000	0,080	0,080	A
		0,080	0,820	0,740	H
		0,820	0,880	0,060	A
		0,880	3,270	2,390	H
		3,270	3,314	0,044	A
		3,314	3,421	0,107	H
Código: <b>65E50966</b>	Rol: <b>S/R</b>	Nombre: <b>Cruce G-948 (Lo Abarca) - Cruce G-986 (San Sebastián)</b>			
		0,000	3,110	3,110	A
		3,110	4,118	1,008	H
Código: <b>65E60032</b>	Rol: <b>S/R-E-032</b>	Nombre: <b>Cruce E-777 - Rodríguez - Calle O'Higgins</b>			
		0,500	0,761	0,261	H
Código: <b>65E60517</b>	Rol: <b>E-517</b>	Nombre: <b>Avenida Alessandri - Carretas El Llano</b>			
		0,000	0,060	0,060	H
		0,060	0,100	0,040	A
		0,100	0,120	0,020	H
		0,120	0,150	0,030	AH
		0,150	0,240	0,090	A
		0,240	0,260	0,020	AH
		0,260	0,300	0,040	H
		0,300	0,320	0,020	AH
		0,320	0,420	0,100	A
		0,420	0,500	0,080	H
		0,500	0,530	0,030	AH
		0,530	0,610	0,080	A
		0,610	0,650	0,040	H

**CAMINOS PAVIMENTADOS, DETALLE DEL TIPO DE CAPA DE RODADURA Y SU LONGITUD  
REGIÓN DE VALPARAÍSO - DIC. 2023**

<b>Camino</b>		<b>K.inicial</b>	<b>K.final</b>	<b>Long.(km)</b>	<b>Capa de Rodadura</b>
Código: <b>65E60517</b>	Rol: <b>E-517</b>	Nombre: <b>Avenida Alessandri - Carretas El Llano</b>			
		0,650	0,680	0,030	AH
		0,680	0,810	0,130	A
Código: <b>65E60587</b>	Rol: <b>S/R</b>	Nombre: <b>Eduardo Weggener</b>			
		0,000	0,167	0,167	H
		0,167	0,367	0,200	A
Código: <b>65E70001</b>	Rol: <b>IPA 1</b>	Nombre: <b>Hanga Roa - Vaitea - Anakena</b>			
		0,000	16,030	16,030	A
Código: <b>65E80594</b>	Rol: <b>F-594</b>	Nombre: <b>Cruce F-590 - La Paloma - Cruce F-594</b>			
		0,000	0,040	0,040	AH
		0,040	1,090	1,050	H
		1,090	1,440	0,350	AH
		1,440	2,220	0,780	A
		2,220	2,240	0,020	AH
		2,240	2,490	0,250	H
		2,490	2,510	0,020	AH
		2,510	2,572	0,062	H
Código: <b>65E81538</b>	Rol: <b>F-1538</b>	Nombre: <b>Cruce F-610 - Callejón Los Aromos</b>			
		0,000	0,697	0,697	A
<b>Total Regional: 1.425,390 km.</b>					

**Notas:**

- Información generada de acuerdo a los datos disponibles a Diciembre del año 2023
- S/R= sin rol
- Los tipos de capa de rodadura corresponden a:  
A = Asfalto      H = Hormigón      AH = Asfalto y Hormigón

**CAMINOS PAVIMENTADOS, DETALLE DEL TIPO DE CAPA DE RODADURA Y SU LONGITUD**  
**REGIÓN DEL LIBERTADOR GENERAL BERNARDO O'HIGGINS - DIC. 2023**

<b>Camino</b>	<b>K.inicial</b>	<b>K.final</b>	<b>Long.(km)</b>	<b>Capa de Rodadura</b>
<i>Código: 66A00005 Rol: Ruta 5 Nombre: Longitudinal Sur, Sector: Túnel Angostura - Peor es Nada</i>				
	55,630	56,900	1,270	AH
	56,900	60,057	3,157	A
	60,057	65,580	5,523	AH
	65,580	69,270	3,690	A
	69,270	69,670	0,400	AH
	69,670	69,960	0,290	H
	69,960	70,580	0,620	AH
	70,580	70,660	0,080	H
	70,660	71,160	0,500	AH
	71,160	71,770	0,610	H
	71,770	71,810	0,040	AH
	71,810	72,940	1,130	H
	72,940	73,500	0,560	AH
	73,500	73,710	0,210	A
	73,710	77,190	3,480	AH
	77,190	77,220	0,030	A
	77,220	82,530	5,310	AH
	82,530	83,130	0,600	A
	83,130	84,050	0,920	AH
	84,050	84,100	0,050	A
	84,100	84,600	0,500	AH
	84,600	84,610	0,010	A
	84,610	84,620	0,010	AH
	84,620	84,640	0,020	A
	84,640	85,570	0,930	AH
	85,570	85,610	0,040	A
	85,610	86,170	0,560	AH
	86,170	86,800	0,630	A
	86,800	87,570	0,770	AH
	87,570	89,170	1,600	A
	89,170	93,310	4,140	AH
	93,310	93,390	0,080	A
	93,390	93,600	0,210	AH
	93,600	93,950	0,350	A
	93,950	94,010	0,060	AH
	94,010	134,820	40,810	A
	134,820	135,120	0,300	AH
	135,120	138,130	3,010	H

**CAMINOS PAVIMENTADOS, DETALLE DEL TIPO DE CAPA DE RODADURA Y SU LONGITUD  
REGIÓN DEL LIBERTADOR GENERAL BERNARDO O'HIGGINS - DIC. 2023**

<b>Camino</b>		<b>K.inicial</b>	<b>K.final</b>	<b>Long.(km)</b>	<b>Capa de Rodadura</b>
<b>Código: 66A00005</b>	<b>Rol: Ruta 5</b>	<b>Nombre: Longitudinal Sur, Sector: Túnel Angostura - Peor es Nada</b>			
		138,130	145,460	7,330	AH
		145,460	150,028	4,568	H
		150,028	155,300	5,272	AH
		155,300	161,420	6,120	A
		161,420	161,790	0,370	AH
<b>Código: 66A00066</b>	<b>Rol: Ruta 66</b>	<b>Nombre: Pelequén - San Antonio, Sector: Pelequén - Límite Regional</b>			
		0,000	0,300	0,300	H
		0,300	76,102	75,802	A
<b>Código: 66A00090</b>	<b>Rol: Ruta 90</b>	<b>Nombre: Cruce Ruta 5 (Acceso Sur a San Fernando) - Pichilemu</b>			
		0,000	8,759	8,759	A
		8,759	11,880	3,121	H
		11,880	21,450	9,570	A
		21,450	21,520	0,070	H
		21,520	43,080	21,560	A
		43,080	43,430	0,350	H
		43,430	46,680	3,250	A
		46,680	48,440	1,760	H
		48,440	48,640	0,200	A
		48,640	49,420	0,780	H
		49,420	125,787	76,367	A
		125,787	125,806	0,019	H
		125,806	126,050	0,244	A
<b>Código: 66A100SR</b>	<b>Rol: S/R-H</b>	<b>Nombre: By Pass Rancagua</b>			
		0,000	0,308	0,308	H
		0,308	1,234	0,926	AH
		1,234	27,100	25,866	A
<b>Código: 66B00062</b>	<b>Rol: I-62-G</b>	<b>Nombre: Cruce Ruta 66 (San Pedro) - Alto de Nihue - Cruce I-80-G (Litueche), Sector: Límite Regional - Litueche</b>			
		15,773	15,850	0,077	A
		15,850	16,236	0,386	H
		16,236	41,936	25,700	A
<b>Código: 66B00070</b>	<b>Rol: I-70-J</b>	<b>Nombre: Cruce I-72 (La Palma) - Cruce J-60 (Parronal), Sector: La Palma - Límite Regional (Los Negros)</b>			
		0,000	19,413	19,413	A

**CAMINOS PAVIMENTADOS, DETALLE DEL TIPO DE CAPA DE RODADURA Y SU LONGITUD  
REGIÓN DEL LIBERTADOR GENERAL BERNARDO O'HIGGINS - DIC. 2023**

<b>Camino</b>		<b>K.inicial</b>	<b>K.final</b>	<b>Long.(km)</b>	<b>Capa de Rodadura</b>
Código: <b>66B00072</b>	Rol: <b>I-72</b>	Nombre: <b>Santa Cruz - Bucalemu</b>			
		0,000	0,850	0,850	A
		0,850	0,902	0,052	H
		0,902	32,374	31,472	A
		32,374	33,147	0,773	H
		33,147	77,064	43,917	A
Código: <b>66B00076</b>	Rol: <b>H-76-I</b>	Nombre: <b>Plaza San Vicente - San José de Marchihue - Los Maitenes - Cruce Ruta 90 (Marchihue)</b>			
		0,000	1,130	1,130	H
		1,130	27,042	25,912	A
		27,042	27,484	0,442	H
		27,484	27,777	0,293	A
		27,777	28,060	0,283	H
		28,060	67,775	39,715	A
		67,775	67,921	0,146	AH
	67,921	68,287	0,366	A	
Código: <b>66B00080</b>	Rol: <b>I-80-G</b>	Nombre: <b>Cruce Ruta 66 (Atalaya) - Cruce Ruta 90 (La Rosa), Sector: Límite Regional - La Rosa</b>			
		32,254	79,932	47,678	A
Código: <b>66B00082</b>	Rol: <b>H-82-I</b>	Nombre: <b>Cruce Ruta 66 (Puente Las Cabras) - Cruce Ruta 90 (Estación Colchagua)</b>			
		0,000	34,640	34,640	A
Código: <b>66B00085</b>	Rol: <b>I-85-J</b>	Nombre: <b>Cruce Ruta 5 (Chimbarongo) - Morza - Cruce Ruta 5 (Quinta), Sector: Codegua- Limite Regional (Morza)</b>			
		0,000	5,740	5,740	A
		6,670	21,929	15,259	A
Código: <b>66B00090</b>	Rol: <b>I-90-H</b>	Nombre: <b>Cruce Ruta 5 (Paso superior La Paloma) - Límite Provincial - San Vicente de Tagua Tagua</b>			
		0,000	18,780	18,780	A
		18,780	19,344	0,564	H
Código: <b>66B10010</b>	Rol: <b>H-10</b>	Nombre: <b>Cruce Ruta 5 (Paso superior Peuco) - Av.Salvador Allende</b>			
		1,390	2,470	1,080	A
		2,470	3,286	0,816	H
		3,286	3,412	0,126	AH
		3,412	3,522	0,110	A
		3,522	3,634	0,112	AH
		3,634	3,952	0,318	H
	3,952	21,623	17,671	A	



**CAMINOS PAVIMENTADOS, DETALLE DEL TIPO DE CAPA DE RODADURA Y SU LONGITUD  
REGIÓN DEL LIBERTADOR GENERAL BERNARDO O'HIGGINS - DIC. 2023**

<b>Camino</b>		<b>K.inicial</b>	<b>K.final</b>	<b>Long.(km)</b>	<b>Capa de Rodadura</b>
<b>Código: 66B10011</b>	<b>Rol: H-11</b>	<b>Nombre: Cruce Ruta 5 (Callejones) - Cruce H-15 (Codegua)</b>			
		0,000	3,533	3,533	A
<b>Código: 66B10015</b>	<b>Rol: H-15</b>	<b>Nombre: Rancagua (Rotonda Alameda) - Cruce H-111</b>			
		0,000	0,150	0,150	AH
		0,150	0,890	0,740	A
		0,890	1,150	0,260	H
		1,150	14,760	13,610	A
		14,760	16,860	2,100	H
		16,860	26,647	9,787	A
<b>Código: 66B10030</b>	<b>Rol: H-30</b>	<b>Nombre: Cruce Ruta 5 (Enlace Rancagua) - Doñihue - Cruce Ruta 66 (Peumo)</b>			
		0,000	53,025	53,025	A
<b>Código: 66B10035</b>	<b>Rol: H-35</b>	<b>Nombre: Cruce Ruta 5 (Gultro) - Cruce H-263 (Coya)</b>			
		0,000	30,263	30,263	A
<b>Código: 66B10038</b>	<b>Rol: H-38</b>	<b>Nombre: Cruce H-30 (Doñihue) - Coinco - Cruce H-50 (Quinta de Tilcoco)</b>			
		0,000	3,960	3,960	A
		3,960	3,980	0,020	AH
		3,980	5,900	1,920	H
		5,900	5,930	0,030	AH
		5,930	19,000	13,070	A
		19,000	19,064	0,064	H
<b>Código: 66B10040</b>	<b>Rol: H-40</b>	<b>Nombre: Cruce Ruta 5 (Paso Inferior Gultro) - Olivar - Cruce H-38 (Coinco)</b>			
		0,000	19,037	19,037	A
<b>Código: 66B10050</b>	<b>Rol: H-50</b>	<b>Nombre: Cruce Ruta 5 (Rosario) - Esmeralda - Cruce H-38 (Quinta de Tilcoco)</b>			
		0,000	0,251	0,251	A
		0,251	5,533	5,282	AH
		5,533	13,587	8,054	A
<b>Código: 66B10056</b>	<b>Rol: H-56</b>	<b>Nombre: Cruce Ruta 66 (San Vicente) - Guacarhue - Cruce H-60 (Quinta de Tilcoco)</b>			
		0,000	21,811	21,811	A
<b>Código: 66B10060</b>	<b>Rol: H-60</b>	<b>Nombre: Cruce Ruta 5 (Paso superior Rengo) - Cruce H-38 (Quinta de Tilcoco)</b>			
		0,000	14,680	14,680	A
		14,680	14,728	0,048	H
		14,728	14,870	0,142	A
		14,870	14,890	0,020	H
		14,890	15,149	0,259	A
		15,149	15,214	0,065	H

**CAMINOS PAVIMENTADOS, DETALLE DEL TIPO DE CAPA DE RODADURA Y SU LONGITUD  
REGIÓN DEL LIBERTADOR GENERAL BERNARDO O'HIGGINS - DIC. 2023**

<b>Camino</b>		<b>K.inicial</b>	<b>K.final</b>	<b>Long.(km)</b>	<b>Capa de Rodadura</b>
<b>Código: 66B10064</b>	<b>Rol: H-64</b>	<b>Nombre: Cruce Ruta 66 (Estación Malloa) - Cruce H-60</b>			
		0,000	8,057	8,057	A
<b>Código: 66B10078</b>	<b>Rol: H-78</b>	<b>Nombre: Cruce Ruta 66 (Las Cabras) - Cuesta Quilicuara - Cruce Ruta 66 (E Manzano)</b>			
		0,000	0,496	0,496	AH
		0,496	0,660	0,164	A
		0,660	0,771	0,111	H
		0,771	0,901	0,130	A
		0,901	1,035	0,134	H
		1,035	1,055	0,020	A
		1,055	1,710	0,655	H
		1,710	20,542	18,832	A
<b>Código: 66B20020</b>	<b>Rol: I-20</b>	<b>Nombre: Cruce H-76-I (Los Maitenes) - Cruce I-80-G (Las Damas)</b>			
		20,540	27,709	7,169	A
<b>Código: 66B30045</b>	<b>Rol: I-45</b>	<b>Nombre: Cruce Ruta 5 (Paso Inferior San Fernando) - Termas del Flaco</b>			
		0,000	1,916	1,916	H
		1,916	3,712	1,796	A
		3,712	4,672	0,960	H
		4,672	15,860	11,188	A
<b>Código: 66B30060</b>	<b>Rol: I-60</b>	<b>Nombre: Cruce Ruta 90 (Población) - Cruce I-72 (La Quesería)</b>			
		0,000	38,647	38,647	A
<b>Código: 66B30082</b>	<b>Rol: I-82</b>	<b>Nombre: Cruce Ruta 90 (Nancagua) - Cruce I-86 (Chépica)</b>			
		0,000	12,100	12,100	A
		12,100	12,249	0,149	H
<b>Código: 66B30086</b>	<b>Rol: I-86</b>	<b>Nombre: Cruce Ruta 5 (Enlace Chimbarongo) - Cruce I-72 (Santa Cruz)</b>			
		0,000	0,040	0,040	A
		0,040	0,090	0,050	H
		0,090	0,120	0,030	A
		0,120	0,930	0,810	H
		0,930	0,950	0,020	A
		0,950	2,120	1,170	H
		2,120	30,810	28,690	A
		30,810	30,870	0,060	AH
		30,870	32,520	1,650	H
		32,520	33,250	0,730	AH
		33,250	46,480	13,230	A
		46,480	46,800	0,320	H

**CAMINOS PAVIMENTADOS, DETALLE DEL TIPO DE CAPA DE RODADURA Y SU LONGITUD  
REGIÓN DEL LIBERTADOR GENERAL BERNARDO O'HIGGINS - DIC. 2023**

<b>Camino</b>		<b>K.inicial</b>	<b>K.final</b>	<b>Long.(km)</b>	<b>Capa de Rodadura</b>
Código: <b>66B30086</b>	Rol: <b>I-86</b>	Nombre: <b>Cruce Ruta 5 (Enlace Chimbarongo) - Cruce I-72 (Santa Cruz)</b>			
		46,800	46,830	0,030	AH
		46,830	46,930	0,100	H
		46,930	46,950	0,020	AH
Código: <b>66C00092</b>	Rol: <b>H-92-G</b>	Nombre: <b>Cruce Ruta 66 (Santa Inés) - Alhué - El Membrillo, Sector: Cruce Ruta 66 (Santa Inés) - Límite Regional (Quilamuta)</b>			
		0,000	11,184	11,184	A
Código: <b>66C00300</b>	Rol: <b>I-300-J</b>	Nombre: <b>Cruce I-86 (Cruce San Antonio) - Cuesta El Peral - Cruce J-40 (Las Arboledas), Sector: Cruce San Antonio - Límite Regional (Cuesta El Peral)</b>			
		0,000	10,451	10,451	A
Código: <b>66C10400</b>	Rol: <b>H-400</b>	Nombre: <b>Cruce Ruta 5 (Paso Inferior) - Cruce H-40</b>			
		5,950	7,710	1,760	A
Código: <b>66C10404</b>	Rol: <b>H-404</b>	Nombre: <b>Cruce Bypass Ruta 5 (Rancagua) - Cruce H-40</b>			
		0,000	0,054	0,054	H
		0,054	1,010	0,956	A
Código: <b>66C10450</b>	Rol: <b>H-450</b>	Nombre: <b>Cruce Ruta 5 (Requinoa) - Cruce H-50 (Esperalda Por El Abra)</b>			
		0,000	10,247	10,247	A
Código: <b>66C10511</b>	Rol: <b>H-511</b>	Nombre: <b>Cruce Ruta 5 (Enlace Rosario) - Cruce H-665 (Rengo)</b>			
		0,000	0,338	0,338	A
		0,338	0,686	0,348	H
		0,686	4,636	3,950	A
Código: <b>66C10774</b>	Rol: <b>H-774</b>	Nombre: <b>Cruce Ruta 66 (Est. Codao) - Cruce H-76-I (La Ratonera)</b>			
		0,000	4,081	4,081	A
Código: <b>66C11000</b>	Rol: <b>H-1000</b>	Nombre: <b>Cruce Ruta 5 (Paso superior Los Lagartos) - Cruce H-10</b>			
		0,000	0,380	0,380	A
Código: <b>66C20184</b>	Rol: <b>I-184</b>	Nombre: <b>Cruce Ruta 90 (Alcones) - Cruce Ruta 90</b>			
		18,390	18,882	0,492	A
Código: <b>66C20226</b>	Rol: <b>I-226</b>	Nombre: <b>Cruce I-80-G (Rapel) - La Boca</b>			
		0,000	16,103	16,103	A

**CAMINOS PAVIMENTADOS, DETALLE DEL TIPO DE CAPA DE RODADURA Y SU LONGITUD  
REGIÓN DEL LIBERTADOR GENERAL BERNARDO O'HIGGINS - DIC. 2023**

<b>Camino</b>			<b>K.inicial</b>	<b>K.final</b>	<b>Long.(km)</b>	<b>Capa de Rodadura</b>
Código: <b>66C20502</b>	Rol: <b>I-502</b>	Nombre: <b>Pichilemu - Cáhuil - Cruce I-72 (Bucalemu)</b>	0,000	32,776	32,776	A
Código: <b>66C30690</b>	Rol: <b>I-690</b>	Nombre: <b>Cruce Ruta 90 (Peralillo) - Cruce I-60 (Molineros)</b>	0,000	7,904	7,904	A
Código: <b>66C30760</b>	Rol: <b>I-760</b>	Nombre: <b>Cruce I-86 (Quinahue) - Cruce I-86 (Chomedahue)</b>	0,000	2,920	2,920	A
Código: <b>66D00210</b>	Rol: <b>H-210-I</b>	Nombre: <b>Cruce H-76-I (San José de Marchigüe) - Santa Clotilde - Cruce I-330</b>	0,000	2,900	2,900	A
Código: <b>66D10027</b>	Rol: <b>H-27</b>	Nombre: <b>Carretera Presidente Eduardo Frei Montalva (Carretera el Cobre)</b>	0,000	19,684	19,684	A
Código: <b>66D10111</b>	Rol: <b>H-111</b>	Nombre: <b>Cruce Ruta 5 (Paso superior Los Lagartos) - Cruce H-15 (Picarquín)</b>	0,000	5,996	5,996	A
Código: <b>66D10145</b>	Rol: <b>H-145</b>	Nombre: <b>Cruce Ruta 5 (Paso superior Mostazal) - Cruce H-15 (Bifucarción La Punta)</b>	0,000	3,565	3,565	A
Código: <b>66D10153</b>	Rol: <b>H-153</b>	Nombre: <b>Cruce H-15 (La Punta) - La Isla</b>	0,000	3,529	3,529	A
Código: <b>66D10194</b>	Rol: <b>S/R-H-194</b>	Nombre: <b>Cruce H-10 - Tuniche</b>	0,000	0,798	0,798	A
Código: <b>66D10201</b>	Rol: <b>H-201</b>	Nombre: <b>Cruce Ruta 5 (Graneros) - H-15 (La Compañía)</b>	0,000	3,115	3,115	A
Código: <b>66D10240</b>	Rol: <b>H-240</b>	Nombre: <b>Cruce Av.Salvador Allende - San Ramón</b>	0,000	6,470	6,470	A
Código: <b>66D10256</b>	Rol: <b>H-256</b>	Nombre: <b>Cruce H-270 - Cruce H-290</b>	3,290	5,215	1,925	A
Código: <b>66D10263</b>	Rol: <b>H-263</b>	Nombre: <b>Cruce H-27 (Maitenes) - Cruce H-35 (Coya)</b>	0,000	3,668	3,668	A
Código: <b>66D10266</b>	Rol: <b>S/R-H-266</b>	Nombre: <b>Cruce H-256 - Cementerio</b>	0,000	0,663	0,663	A

**CAMINOS PAVIMENTADOS, DETALLE DEL TIPO DE CAPA DE RODADURA Y SU LONGITUD  
REGIÓN DEL LIBERTADOR GENERAL BERNARDO O'HIGGINS - DIC. 2023**

<b>Camino</b>		<b>K.inicial</b>	<b>K.final</b>	<b>Long.(km)</b>	<b>Capa de Rodadura</b>
Código: <b>66D10270</b>	Rol: <b>H-270</b>	Nombre: <b>Cruce H-30 (Punta de Cortés) - Plaza Lo Miranda</b>			
		0,000	4,026	4,026	A
Código: <b>66D10276</b>	Rol: <b>H-276</b>	Nombre: <b>Plaza Lo Miranda - Cruce H-282 (Rinconada de Miranda)</b>			
		0,000	1,916	1,916	A
Código: <b>66D10290</b>	Rol: <b>H-290</b>	Nombre: <b>Cruce H-288 (Doñihue) - Cruce H-286 (Sector Plazuela)</b>			
		0,000	0,170	0,170	A
Código: <b>66D10308</b>	Rol: <b>H-308</b>	Nombre: <b>Cruce H-30 - Río Cachapoal</b>			
		0,000	0,505	0,505	A
Código: <b>66D10342</b>	Rol: <b>H-342</b>	Nombre: <b>Cruce H-30 (El Molino) - Cruce H-30</b>			
		8,420	9,395	0,975	A
Código: <b>66D10350</b>	Rol: <b>H-350</b>	Nombre: <b>Coltauco - Cruce H-342 (Monte Grande)</b>			
		1,360	1,960	0,600	H
Código: <b>66D10409</b>	Rol: <b>H-409</b>	Nombre: <b>Cruce Ruta 5 (Paso Inferior) - Cruce H-511</b>			
		0,000	5,781	5,781	A
		5,781	8,184	2,403	H
		8,184	14,102	5,918	A
Código: <b>66D10418</b>	Rol: <b>H-418</b>	Nombre: <b>Cruce H-40 (Vara Gruesa) - Cruce H-450 (El Abra)</b>			
		0,000	6,151	6,151	A
Código: <b>66D10451</b>	Rol: <b>S/R-H-451</b>	Nombre: <b>Cruce H-409 - Cruce H-455 (Lo Hermógenes)</b>			
		0,000	1,862	1,862	A
Código: <b>66D10455</b>	Rol: <b>H-455</b>	Nombre: <b>Cruce H-409 (Santa Amalia) - Pimpinela</b>			
		0,000	11,855	11,855	A
Código: <b>66D10521</b>	Rol: <b>H-521</b>	Nombre: <b>Cruce Ruta 5 (Lo de Lobos) - Cruce H-665 (Fundo El Rincón)</b>			
		0,000	11,987	11,987	A
Código: <b>66D10551</b>	Rol: <b>S/R-H-551</b>	Nombre: <b>Cruce Ruta 5 - Túnel Angostura</b>			
		0,000	1,117	1,117	A
Código: <b>66D10588</b>	Rol: <b>H-588</b>	Nombre: <b>Cruce H-56 (Z. ñiga) - Cruce H-590</b>			
		0,000	2,152	2,152	A
Código: <b>66D10590</b>	Rol: <b>H-590</b>	Nombre: <b>Cruce H-38 (Chillehue) - Millahue - Cruce H-56</b>			
		0,000	2,100	2,100	A

**CAMINOS PAVIMENTADOS, DETALLE DEL TIPO DE CAPA DE RODADURA Y SU LONGITUD  
REGIÓN DEL LIBERTADOR GENERAL BERNARDO O'HIGGINS - DIC. 2023**

<b>Camino</b>		<b>K.inicial</b>	<b>K.final</b>	<b>Long.(km)</b>	<b>Capa de Rodadura</b>
Código: <b>66D10611</b>	Rol: <b>H-611</b>	Nombre: <b>Cruce Ruta 5 (Pelequén) - Cruce H-605 (Pelequén Viejo)</b>			
		1,950	2,047	0,097	H
		2,047	3,300	1,253	A
Código: <b>66D10631</b>	Rol: <b>H-631</b>	Nombre: <b>Cruce H-577 (Rinconada de Malambo) - Cementerio Católico</b>			
		0,000	0,900	0,900	A
Código: <b>66D10636</b>	Rol: <b>S/R-H-636</b>	Nombre: <b>Cruce H-620 - El Atajo -Cruce H-634</b>			
		0,000	1,454	1,454	A
Código: <b>66D10665</b>	Rol: <b>H-665</b>	Nombre: <b>Cruce H-511 (Rengo) - Las Nieves</b>			
		0,000	0,935	0,935	H
		0,935	1,390	0,455	A
		1,390	2,867	1,477	H
		2,867	10,330	7,463	A
Código: <b>66D10734</b>	Rol: <b>H-734</b>	Nombre: <b>Cruce Ruta 66 (Requehua) - Cruce I-90-H (San Vicente de tagua tagua)</b>			
		6,460	7,612	1,152	A
		7,612	7,812	0,200	H
Código: <b>66D10740</b>	Rol: <b>S/R-H-740</b>	Nombre: <b>Cruce Ruta 66 (Las Cabras) - Cruce Ruta 66 (Cabaña Blanca)</b>			
		0,000	3,310	3,310	A
Código: <b>66D10754</b>	Rol: <b>H-754</b>	Nombre: <b>Cruce Ruta 66 (Los Molinos) - Cruce H-768 (Aguas Claras)</b>			
		1,220	1,239	0,019	A
		1,239	1,311	0,072	H
		1,311	1,820	0,509	A
Código: <b>66D10768</b>	Rol: <b>H-768</b>	Nombre: <b>Peumo - Aguas Claras</b>			
		0,000	0,200	0,200	H
Código: <b>66D10800</b>	Rol: <b>H-800</b>	Nombre: <b>Cruce I-90-H (El Tambo) - Cruce I-90-H (El Cardal)</b>			
		16,050	18,499	2,449	A
Código: <b>66D10806</b>	Rol: <b>H-806</b>	Nombre: <b>Cruce I-90-H (El Tambo) - Cruce H-710</b>			
		0,000	3,240	3,240	A
Código: <b>66D10830</b>	Rol: <b>H-830</b>	Nombre: <b>Cruce H-800 (El Cardal) - Tranque Millahue</b>			
		0,000	6,260	6,260	A
		7,072	9,123	2,051	A

**CAMINOS PAVIMENTADOS, DETALLE DEL TIPO DE CAPA DE RODADURA Y SU LONGITUD  
REGIÓN DEL LIBERTADOR GENERAL BERNARDO O'HIGGINS - DIC. 2023**

<b>Camino</b>			<b>K.inicial</b>	<b>K.final</b>	<b>Long.(km)</b>	<b>Capa de Rodadura</b>
Código: <b>66D10832</b>	Rol: <b>S/R-H-832</b>	Nombre: <b>Cruce H-762 (El Durazno) - Media Luna</b>	0,000	1,440	1,440	A
Código: <b>66D10932</b>	Rol: <b>S/R-H-932</b>	Nombre: <b>Cruce H-826 (Rinconada del Tambo) - Cruce H-826</b>	0,000	3,615	3,615	A
Código: <b>66D10936</b>	Rol: <b>S/R-H-936</b>	Nombre: <b>Cruce I-90-H - H-824</b>	0,000	0,044	0,044	A
Código: <b>66D20162</b>	Rol: <b>I-162</b>	Nombre: <b>Cruce H-76-I - Las Chacras - Cruce I-158</b>	0,000	11,979	11,979	A
Código: <b>66D20512</b>	Rol: <b>S/R-I-512</b>	Nombre: <b>Cruce I-72 (La Capilla) - Lo Valdivia - Boyeruca- Cruce J-790</b>	0,000	7,564	7,564	A
Código: <b>66D20908</b>	Rol: <b>S/R-I-908</b>	Nombre: <b>Cruce I-566-J - Cutemu</b>	0,000	0,231	0,231	A
Código: <b>66D20978</b>	Rol: <b>S/R-I-978</b>	Nombre: <b>Cruce I-194 - La Polcura</b>	0,000	2,212	2,212	A
Código: <b>66D30151</b>	Rol: <b>I-151</b>	Nombre: <b>Cruce Ruta 5 (Polonia) - Cruce Ruta 5 (Paso inferior Las Rosas)</b>	0,000	17,116	17,116	A
Código: <b>66D30310</b>	Rol: <b>I-310</b>	Nombre: <b>Cruce Ruta 90 (Peralillo) - Los Cardos - Cruce I-330 (Santa Victoria)</b>	0,000	0,080	0,080	AH
			0,080	0,540	0,460	H
			0,540	8,359	7,819	A
Código: <b>66D30343</b>	Rol: <b>S/R-I-343</b>	Nombre: <b>Cruce I-309 - Callejón Valdovinos</b>	0,000	0,647	0,647	A
Código: <b>66D30344</b>	Rol: <b>S/R-I-344</b>	Nombre: <b>Crucero - Huique</b>	0,000	0,902	0,902	A
Código: <b>66D30350</b>	Rol: <b>I-350</b>	Nombre: <b>Cruce Ruta 90 (Apalta) - Millahue</b>	0,000	10,670	10,670	A
Código: <b>66D30451</b>	Rol: <b>I-451</b>	Nombre: <b>Cruce Ruta 5 (Paso Superior Tinguiririca) - Cruce I-45 (Puente Negro)</b>	0,000	6,400	6,400	A
Código: <b>66D30710</b>	Rol: <b>I-710</b>	Nombre: <b>Cruce Ruta 90 (San Elías) - Rincón de Yaquil</b>	0,000	6,980	6,980	A

**CAMINOS PAVIMENTADOS, DETALLE DEL TIPO DE CAPA DE RODADURA Y SU LONGITUD  
REGIÓN DEL LIBERTADOR GENERAL BERNARDO O'HIGGINS - DIC. 2023**

<b>Camino</b>			<b>K.inicial</b>	<b>K.final</b>	<b>Long.(km)</b>	<b>Capa de Rodadura</b>
<b>Código: 66D30716</b>	<b>Rol: S/R-I-716</b>	<b>Nombre: Cruce I-708 - La Villa de Yaquil - Cruce I-710</b>	0,302	0,957	0,655	A
<b>Código: 66D30720</b>	<b>Rol: I-720</b>	<b>Nombre: Cruce Ruta 90 - Cruce I-72 (Santa Cruz)</b>	0,000	6,565	6,565	A
			6,565	6,715	0,150	AH
			6,715	7,177	0,462	H
<b>Código: 66D30725</b>	<b>Rol: I-725</b>	<b>Nombre: Cruce Ruta 5 (Caleta) - Cruce Ruta 5 (Paso superior Peor Es Nada)</b>	3,640	3,835	0,195	A
<b>Código: 66D30730</b>	<b>Rol: I-730</b>	<b>Nombre: Cruce I-72 (Santa Cruz) - Cruce I-710 (Isla de Yaquil)</b>	0,000	4,727	4,727	A
			4,727	4,733	0,006	H
			4,733	7,550	2,817	A
<b>Código: 66D30756</b>	<b>Rol: I-756</b>	<b>Nombre: Cruce Ruta 90 (Cunaco) - Cruce I-760 (Isla del Guindo)</b>	1,300	3,943	2,643	A
<b>Código: 66D30780</b>	<b>Rol: S/R-I-780</b>	<b>Nombre: Cruce I-756 - Los Barrancos - Cruce I-760</b>	0,000	1,248	1,248	A
<b>Código: 66D30796</b>	<b>Rol: I-796</b>	<b>Nombre: Cruce I-86 (Puquileo) - Boldomahuida - Cruce I-82 (Puquillay)</b>	0,000	8,979	8,979	A
<b>Código: 66D30810</b>	<b>Rol: I-810</b>	<b>Nombre: Cruce I-86 (San José de Toro) - Cruce I-796 (La Cabrería)</b>	10,280	10,792	0,512	A
<b>Código: 66D30832</b>	<b>Rol: I-832</b>	<b>Nombre: Cruce Ruta 90 (Santa Elena) - Cruce I-850 (Placilla)</b>	1,000	1,150	0,150	H
<b>Código: 66E10147</b>	<b>Rol: S/R-H-147</b>	<b>Nombre: Cruce H-145 - El Arrayán</b>	0,000	0,728	0,728	A
<b>Código: 66E10155</b>	<b>Rol: H-155</b>	<b>Nombre: Cruce H-153 (La Punta) - Cruce H-155</b>	0,000	4,544	4,544	A
<b>Código: 66E10174</b>	<b>Rol: H-174</b>	<b>Nombre: Cruce H-10 (Callejones) - Cruce H-10 (Santa Julia)</b>	5,170	7,826	2,656	A
<b>Código: 66E10180</b>	<b>Rol: S/R-H-180</b>	<b>Nombre: Cruce H-174 - Fundo La Higuera</b>	0,000	0,962	0,962	A



**CAMINOS PAVIMENTADOS, DETALLE DEL TIPO DE CAPA DE RODADURA Y SU LONGITUD  
REGIÓN DEL LIBERTADOR GENERAL BERNARDO O'HIGGINS - DIC. 2023**

<b>Camino</b>			<b>K.inicial</b>	<b>K.final</b>	<b>Long.(km)</b>	<b>Capa de Rodadura</b>
Código: <b>66E10188</b>	Rol: <b>H-188</b>	Nombre: <b>Cruce H-10 - Mina El Inglés</b>	0,000	8,859	8,859	A
Código: <b>66E10199</b>	Rol: <b>S/R-H-199</b>	Nombre: <b>Cruce H-15 - San Nicolás</b>	0,000	1,952	1,952	A
Código: <b>66E10265</b>	Rol: <b>H-265</b>	Nombre: <b>Coya - Pangal - Mina La Juanita</b>	0,000	1,120	1,120	H
			1,120	1,250	0,130	A
Código: <b>66E10286</b>	Rol: <b>H-286</b>	Nombre: <b>Cruce H-30 - Lo Miranda</b>	4,730	5,561	0,831	A
Código: <b>66E10356</b>	Rol: <b>S/R-H-356</b>	Nombre: <b>Cruce H-350 - Callejón Lo Ahumada</b>	0,000	1,685	1,685	A
Código: <b>66E10410</b>	Rol: <b>S/R-H-410</b>	Nombre: <b>Cruce H-40 (Gultro) - Los Lirios</b>	0,000	0,787	0,787	A
Código: <b>66E10576</b>	Rol: <b>S/R-H-576</b>	Nombre: <b>Cruce H-56 - Estacada Hacia el Cerro</b>	0,000	1,606	1,606	A
Código: <b>66E10577</b>	Rol: <b>H-577</b>	Nombre: <b>Cruce H-665 (La Chimba) - Cruce H-631 (Rengo)</b>	1,710	4,657	2,947	A
Código: <b>66E10582</b>	Rol: <b>S/R-H-582</b>	Nombre: <b>Cruce H-634 - Pasarela Corcolén</b>	0,000	0,684	0,684	A
Código: <b>66E10605</b>	Rol: <b>H-605</b>	Nombre: <b>Cruce Ruta 5 (Caletera) - Rengo</b>	2,900	2,973	0,073	A
			2,973	4,199	1,226	H
Código: <b>66E10706</b>	Rol: <b>H-706</b>	Nombre: <b>Cruce Ruta 66 (Santa Inés) - Plaza Malloa</b>	0,000	1,700	1,700	A
			1,700	1,874	0,174	H
			1,874	1,886	0,012	A
			1,886	2,392	0,506	H
Código: <b>66E10752</b>	Rol: <b>S/R-H-752</b>	Nombre: <b>Cruce I-90-H - Estero Zamorano (Poniente)</b>	0,000	1,032	1,032	A

**CAMINOS PAVIMENTADOS, DETALLE DEL TIPO DE CAPA DE RODADURA Y SU LONGITUD  
REGIÓN DEL LIBERTADOR GENERAL BERNARDO O'HIGGINS - DIC. 2023**

<b>Camino</b>			<b>K.inicial</b>	<b>K.final</b>	<b>Long.(km)</b>	<b>Capa de Rodadura</b>
Código: <b>66E10758</b>	Rol: <b>S/R-H-758</b>	Nombre: <b>Ruta 66 - Cerro El Molino</b>	0,000	1,560	1,560	A
Código: <b>66E10894</b>	Rol: <b>S/R-H-894</b>	Nombre: <b>Cruce H-802 - La Campana</b>	0,000	0,197	0,197	A
Código: <b>66E10928</b>	Rol: <b>S/R-H-928</b>	Nombre: <b>Cruce H-830 - Cerro</b>	0,000	1,437	1,437	A
Código: <b>66E10938</b>	Rol: <b>S/R-H-938</b>	Nombre: <b>Cruce I-90-H - Fundo</b>	0,000	0,527	0,527	A
Código: <b>66E11330</b>	Rol: <b>S/R-H-1330</b>	Nombre: <b>Cruce H-30 (Loreto)- Cruce H-350</b>	0,000	0,800	0,800	A
Código: <b>66E20532</b>	Rol: <b>S/R-I-532</b>	Nombre: <b>Rincón de Boyeruca</b>	0,000	1,747	1,747	A
Código: <b>66E20676</b>	Rol: <b>S/R-I-676</b>	Nombre: <b>Cruce I-620 - El Calvario</b>	0,000	1,178	1,178	A
Código: <b>66E20946</b>	Rol: <b>S/R-I-946</b>	Nombre: <b>Cruce I-226 (Navidad) - El Maitén</b>	0,000	7,318	7,318	A
Código: <b>66E30167</b>	Rol: <b>S/R-I-167</b>	Nombre: <b>Cruce I-151 (El Cristo) - Fundo Agrícola Roma</b>	0,000	0,999	0,999	A
Código: <b>66E30181</b>	Rol: <b>I-181</b>	Nombre: <b>Cruce Ruta 5 (Enlace La Paloma) - La Paloma</b>	0,000	0,200	0,200	A
Código: <b>66E30301</b>	Rol: <b>I-301</b>	Nombre: <b>Cruce I-151 - Agua Fría</b>	0,000	1,653	1,653	A
Código: <b>66E30468</b>	Rol: <b>S/R-I-468</b>	Nombre: <b>Cruce Ruta 90 - Lo Maldonado</b>	0,000	0,640	0,640	A
Código: <b>66E30922</b>	Rol: <b>S/R-I-922</b>	Nombre: <b>Cruce I-890 - Santa Teresa</b>	0,000	1,808	1,808	A
Código: <b>66E30924</b>	Rol: <b>S/R-I-924</b>	Nombre: <b>Cruce I-760 - Lo Castro</b>	0,000	2,232	2,232	A

**CAMINOS PAVIMENTADOS, DETALLE DEL TIPO DE CAPA DE RODADURA Y SU LONGITUD  
REGIÓN DEL LIBERTADOR GENERAL BERNARDO O'HIGGINS - DIC. 2023**

<b>Camino</b>			<b>K.inicial</b>	<b>K.final</b>	<b>Long.(km)</b>	<b>Capa de Rodadura</b>
Código: <b>66E30926</b>	Rol: <b>S/R-I-926</b>	Nombre: <b>Cruce I-890 - Anibal Pinto</b>	0,000	1,799	1,799	A
Código: <b>66E30930</b>	Rol: <b>S/R-I-930</b>	Nombre: <b>Cruce I-890 - Lo Molina</b>	0,000	1,928	1,928	A
Código: <b>66E31336</b>	Rol: <b>S/R-I-1336</b>	Nombre: <b>Cruce H-82-I - El Crucero</b>	0,000	10,955	10,955	A
Código: <b>66E31656</b>	Rol: <b>S/R-I-1656</b>	Nombre: <b>Cruce I-60 (Molineros) - Cruce I-670 (Mata Redondo)</b>	0,000	0,991	0,991	A
<b>Total Regional: 1.453,123 km.</b>						

**Notas:**

- Información generada de acuerdo a los datos disponibles a Diciembre del año 2023
- S/R= sin rol
- Los tipos de capa de rodadura corresponden a:  
A = Asfalto      H = Hormigón      AH = Asfalto y Hormigón

**CAMINOS PAVIMENTADOS, DETALLE DEL TIPO DE CAPA DE RODADURA Y SU LONGITUD  
REGIÓN DEL MAULE - DIC. 2023**

<b>Camino</b>		<b>K.inicial</b>	<b>K.final</b>	<b>Long.(km)</b>	<b>Capa de Rodadura</b>
<b>Código: 67A00005</b>	<b>Rol: Ruta 5</b>	<b>Nombre: Longitudinal Sur, Sector: Peor es Nada - Perquillauquén</b>			
		161,790	189,990	28,200	A
		189,990	190,340	0,350	AH
		190,340	191,740	1,400	A
		191,740	192,368	0,628	AH
		192,368	193,314	0,946	A
		193,314	195,315	2,001	AH
		195,315	227,510	32,195	A
		227,510	248,530	21,020	AH
		248,530	250,450	1,920	H
		250,450	252,450	2,000	AH
		252,450	254,990	2,540	A
		254,990	265,740	10,750	AH
		265,740	266,100	0,360	A
		266,100	267,040	0,940	AH
		267,040	268,520	1,480	A
		268,520	301,840	33,320	AH
		301,840	351,100	49,260	A
		351,100	352,620	1,520	AH
<b>Código: 67A00128</b>	<b>Rol: Ruta 128</b>	<b>Nombre: Cruce Ruta 5 - Parral - Cruce M-50 (Cauquenes)</b>			
		0,000	0,064	0,064	A
		0,064	0,528	0,464	H
		0,528	0,747	0,219	AH
		0,747	0,962	0,215	H
		0,962	49,473	48,511	A
		49,473	52,876	3,403	H
		52,876	53,710	0,834	A
<b>Código: 67A0126N</b>	<b>Rol: Ruta 126 N</b>	<b>Nombre: Ruta Los Conquistadores, Sector: Cruce L-30-M - Cruce Ruta 128 (El Boldo)</b>			
		0,000	60,620	60,620	A
<b>Código: 67A0126S</b>	<b>Rol: Ruta 126 S</b>	<b>Nombre: Ruta Los Conquistadores, Sector: Cauquenes - Límite Regional (Puente La Raya)</b>			
		0,000	24,790	24,790	A
<b>Código: 67A10115</b>	<b>Rol: Ruta 115 CH</b>	<b>Nombre: Cruce Ruta 5 (Talca) - Paso El Pehuenche</b>			
		0,000	16,450	16,450	A
		16,450	16,550	0,100	H
		16,550	16,570	0,020	A
		16,570	16,688	0,118	H
		16,688	19,057	2,369	A
		19,057	20,500	1,443	H

**CAMINOS PAVIMENTADOS, DETALLE DEL TIPO DE CAPA DE RODADURA Y SU LONGITUD  
REGIÓN DEL MAULE - DIC. 2023**

<b>Camino</b>			<b>K.inicial</b>	<b>K.final</b>	<b>Long.(km)</b>	<b>Capa de Rodadura</b>
<b>Código: 67A10115</b>	<b>Rol: Ruta 115 CH</b>	<b>Nombre: Cruce Ruta 5 (Talca) - Paso El Pehuenche</b>				
			20,500	20,668	0,168	AH
			20,668	21,056	0,388	A
			21,056	21,576	0,520	H
			21,576	22,011	0,435	A
			22,011	24,338	2,327	H
			24,338	162,830	138,492	A
<b>Código: 67A10118</b>	<b>Rol: Ruta 118</b>	<b>Nombre: Cruce Ruta 5 - Talca</b>				
			0,000	0,900	0,900	A
<b>Código: 67A10120</b>	<b>Rol: Ruta 120</b>	<b>Nombre: Cruce Ruta 5 (Enlace Unihue) - Puente El Cajón (Sector Culenar)</b>				
			0,000	3,810	3,810	A
			3,810	4,060	0,250	AH
			4,060	5,150	1,090	A
<b>Código: 67A20125</b>	<b>Rol: Ruta 125</b>	<b>Nombre: Cruce Longitudinal - Linares</b>				
			0,000	0,251	0,251	A
			0,251	5,130	4,879	H
<b>Código: 67B00030</b>	<b>Rol: L-30-K</b>	<b>Nombre: CruceáRutaá5á(Huaipillo)á- Nirivilo - Santa Olga - Cruce K-708 (Constitución)</b>				
			0,000	51,510	51,510	A
			51,510	61,200	9,690	H
			61,200	61,220	0,020	A
			61,220	61,924	0,704	H
			61,924	61,954	0,030	A
			61,954	61,998	0,044	H
			61,998	62,028	0,030	A
			62,028	65,930	3,902	H
			65,930	66,016	0,086	A
			66,016	66,194	0,178	H
			66,194	66,278	0,084	A
			66,278	66,686	0,408	H
			66,686	66,856	0,170	A
			66,856	79,370	12,514	H
			79,370	79,514	0,144	A
			79,514	85,579	6,065	H
<b>Código: 67B00040</b>	<b>Rol: K-40-J</b>	<b>Nombre: Cruce Ruta 5 (San Rafael) - El Taco - Cruce J-60 (La Huerta)</b>				
			0,000	28,388	28,388	A
			28,753	31,659	2,906	A

**CAMINOS PAVIMENTADOS, DETALLE DEL TIPO DE CAPA DE RODADURA Y SU LONGITUD  
REGIÓN DEL MAULE - DIC. 2023**

<b>Camino</b>		<b>K.inicial</b>	<b>K.final</b>	<b>Long.(km)</b>	<b>Capa de Rodadura</b>
<b>Código: 67B00050</b>	<b>Rol: M-50-K</b>	<b>Nombre: Cruce Ruta 128 (Cauquenes) - Chanco - Cruce L-30-K (Viñales)</b>			
		2,130	3,478	1,348	H
		3,478	14,733	11,255	A
		14,733	20,010	5,277	H
		20,010	20,030	0,020	A
		20,030	28,994	8,964	H
		28,994	30,440	1,446	A
		30,440	37,940	7,500	H
		37,940	38,010	0,070	A
		38,010	42,560	4,550	H
		42,560	42,934	0,374	A
		42,934	42,990	0,056	H
		42,990	43,055	0,065	A
		43,055	43,990	0,935	H
		43,990	97,547	53,557	A
<b>Código: 67B00052</b>	<b>Rol: J-52-K</b>	<b>Nombre: Cruce J-60 (Los Cuervos) - Cruce L-30-K (Viñales)</b>			
		0,000	49,690	49,690	A
<b>Código: 67B00060</b>	<b>Rol: K-60-J</b>	<b>Nombre: Cruce Av. Circunvalación Río Claro (Talca) - Curepto - Cruce J-60 (Lora)</b>			
		0,000	0,029	0,029	A
		0,029	0,260	0,231	AH
		0,260	71,012	70,752	A
		71,012	71,760	0,748	H
		71,760	71,790	0,030	A
		71,790	72,115	0,325	H
		72,115	81,382	9,267	A
<b>Código: 67B00070</b>	<b>Rol: J-70-I</b>	<b>Nombre: Cruce I-72 (La Palma) - Cruce J-60 (Parronal), Sector: Límite Regional (Los Negros) - Cruce J-60 (Parronal)</b>			
		19,413	39,476	20,063	A
<b>Código: 67B00075</b>	<b>Rol: J-75-K</b>	<b>Nombre: Cruce Ruta 5 (Lontué) - Molina - Punta Diamante - Cruce Ruta 115 CH (Corralones)</b>			
		0,000	0,155	0,155	A
		0,155	2,762	2,607	H
		2,762	2,779	0,017	A
		2,779	8,467	5,688	H
		8,467	8,571	0,104	AH
		8,571	8,948	0,377	H
		8,948	8,965	0,017	AH
		8,965	8,967	0,002	H
		8,967	9,179	0,212	AH

**CAMINOS PAVIMENTADOS, DETALLE DEL TIPO DE CAPA DE RODADURA Y SU LONGITUD  
REGIÓN DEL MAULE - DIC. 2023**

<b>Camino</b>		<b>K.inicial</b>	<b>K.final</b>	<b>Long.(km)</b>	<b>Capa de Rodadura</b>
<b>Código: 67B00075</b>	<b>Rol: J-75-K</b>	<b>Nombre: Cruce Ruta 5 (Lontué) - Molina - Punta Diamante - Cruce Ruta 115 CH (Corralones)</b>			
		9,179	10,137	0,958	H
		10,137	76,295	66,158	A
<b>Código: 67B00076</b>	<b>Rol: J-76-K</b>	<b>Nombre: Cruce K-40-J (El Taco) - Cruce K-60-J (Monte Grande)</b>			
		53,411	55,051	1,640	A
<b>Código: 67B00078</b>	<b>Rol: K-78-M</b>	<b>Nombre: Cruce L-30-K (Santa Olga) - Empedrado - Cruce L-26-M (Pedernales)</b>			
		0,000	18,370	18,370	A
<b>Código: 67B00080</b>	<b>Rol: M-80-N</b>	<b>Nombre: Cruce M-50-K (Pueblo Hundido) - Curanipe - Cruce N-40 (Cobquecura), Sector: Pueblo Hundido - Límite Regional (Estero Tregualemu)</b>			
		0,000	0,028	0,028	H
		0,028	3,986	3,958	A
		3,986	4,390	0,404	AH
		4,390	10,570	6,180	A
		10,570	11,560	0,990	H
		11,560	11,610	0,050	AH
		11,610	35,898	24,288	A
<b>Código: 67B00085</b>	<b>Rol: J-85-I</b>	<b>Nombre: Cruce Ruta 5 (Chimbarongo) - Morza - Cruce Ruta 5 (Quinta), Sector: Límite Regional (Morza) - Quinta</b>			
		21,929	27,960	6,031	A
<b>Código: 67B00118</b>	<b>Rol: S/R</b>	<b>Nombre: Cruce Ruta 118 - Circunvalación Río Claro</b>			
		0,000	6,550	6,550	A
<b>Código: 67B10031</b>	<b>Rol: K-31</b>	<b>Nombre: Cruce Ruta 5 (Camarico) - Cumpeo - Casas Viejas</b>			
		0,000	16,970	16,970	A
<b>Código: 67B10045</b>	<b>Rol: K-45</b>	<b>Nombre: Cruce Ruta 5 (Panguilemo) - Astillero</b>			
		0,000	8,278	8,278	H
		8,278	15,878	7,600	A
		15,878	16,977	1,099	H
		16,977	24,440	7,463	A
<b>Código: 67B10057</b>	<b>Rol: K-55</b>	<b>Nombre: Cruce Ruta 115 CH (San Miguel) - Cruce K-15 (Punta de Diamante)</b>			
		0,000	12,410	12,410	A
<b>Código: 67B10120</b>	<b>Rol: S/R</b>	<b>Nombre: Cruce Ruta 120 (Sector Culenar) - Circunvalación Sur</b>			
		0,000	3,100	3,100	A

**CAMINOS PAVIMENTADOS, DETALLE DEL TIPO DE CAPA DE RODADURA Y SU LONGITUD  
REGIÓN DEL MAULE - DIC. 2023**

<b>Camino</b>	<b>K.inicial</b>	<b>K.final</b>	<b>Long.(km)</b>	<b>Capa de Rodadura</b>
<b>Código: 67B20011 Rol: L-11 Nombre: Cruce Ruta 5 (Bobadilla) - Variante Colbún - Cruce Ruta 125 (Avenida Presidente Ibáñez)</b>				
	0,000	0,421	0,421	A
	0,421	6,271	5,850	H
	6,271	6,273	0,002	AH
	6,273	10,324	4,051	H
	10,324	10,922	0,598	A
	10,922	11,412	0,490	H
	11,412	15,781	4,369	A
	15,781	15,930	0,149	H
	15,930	16,107	0,177	AH
	16,107	43,310	27,203	A
	43,310	47,299	3,989	AH
	47,299	47,351	0,052	A
	47,351	50,010	2,659	H
	50,010	50,078	0,068	AH
	50,078	50,476	0,398	H
	50,476	50,591	0,115	AH
	50,591	50,730	0,139	H
	50,730	50,786	0,056	AH
	50,786	50,813	0,027	A
	50,813	51,133	0,320	AH
	51,133	51,150	0,017	A
	51,150	51,846	0,696	AH
	51,846	51,887	0,041	H
	51,887	51,906	0,019	AH
	51,906	52,792	0,886	H
	52,792	52,802	0,010	AH
	52,802	53,903	1,101	H
	53,903	54,224	0,321	A
	54,224	55,852	1,628	H
	55,852	55,891	0,039	A
	55,891	63,251	7,360	H
	63,251	63,261	0,010	AH
	63,261	64,380	1,119	H

**Código: 67B20013 Rol: S/R Nombre: Cruce Ruta 125 (Av. Anibal León Bustos) - Cruce L-11 (Camino a Panimávida)**

	0,000	6,450	6,450	A
--	-------	-------	-------	---



**CAMINOS PAVIMENTADOS, DETALLE DEL TIPO DE CAPA DE RODADURA Y SU LONGITUD  
REGIÓN DEL MAULE - DIC. 2023**

<b>Camino</b>		<b>K.inicial</b>	<b>K.final</b>	<b>Long.(km)</b>	<b>Capa de Rodadura</b>
Código: <b>67B20027</b>	Rol: <b>L-25</b>	Nombre: <b>Cruce Ruta 125 (Avenida Presidente Ibáñez) - Yervas Buenas - Cruce L-11 (Puente Pando)</b>			
		0,000	0,203	0,203	H
		0,203	0,280	0,077	AH
		0,280	1,001	0,721	H
		1,001	30,020	29,019	A
Código: <b>67B20034</b>	Rol: <b>L-32</b>	Nombre: <b>Cruce Ruta 5 (Linares) - Melozal - Cruce Ruta 126 N (San Baldomero)</b>			
		0,000	0,340	0,340	A
		0,340	2,263	1,923	H
		2,263	19,190	16,927	A
Código: <b>67B20047</b>	Rol: <b>L-45</b>	Nombre: <b>Linares (Escuela 35) - Llepo - Vega de Salas</b>			
		0,000	0,281	0,281	H
		0,281	0,542	0,261	A
		0,542	0,564	0,022	H
		0,564	0,695	0,131	A
		0,695	0,709	0,014	H
		0,709	0,963	0,254	AH
		0,963	3,979	3,016	H
		3,988	20,140	16,152	A
Código: <b>67B40020</b>	Rol: <b>J-20</b>	Nombre: <b>Cruce Ruta 5 (Acceso Norte Teno) - Cruce J-40 (Don Sebastián)</b>			
		0,000	5,726	5,726	A
Código: <b>67B40025</b>	Rol: <b>J-25</b>	Nombre: <b>Cruce Ruta 5 - La Montaña - Cruce J-55 (Puente Hernán Briones)</b>			
		0,000	23,780	23,780	A
Código: <b>67B40044</b>	Rol: <b>J-40</b>	Nombre: <b>Cruce Ruta 5 - Teno - Cruce J-60</b>			
		0,000	0,066	0,066	A
		0,066	0,196	0,130	H
		0,196	0,244	0,048	A
		0,244	1,406	1,162	H
		1,406	1,418	0,012	A
		1,418	3,014	1,596	H
		3,014	20,536	17,522	A
Código: <b>67B40055</b>	Rol: <b>J-55</b>	Nombre: <b>Cruce Ruta 5 - Romeral - Portezuelo Vergara</b>			
		0,000	0,170	0,170	A
		0,170	5,354	5,184	H
		5,354	24,500	19,146	A

**CAMINOS PAVIMENTADOS, DETALLE DEL TIPO DE CAPA DE RODADURA Y SU LONGITUD  
REGIÓN DEL MAULE - DIC. 2023**

<b>Camino</b>		<b>K.inicial</b>	<b>K.final</b>	<b>Long.(km)</b>	<b>Capa de Rodadura</b>
<b>Código: 67B40060</b>	<b>Rol: J-60</b>	<b>Nombre: Cruce J-620 (Curicó) - Hualañé - Iloca - Infiernillo</b>			
		0,000	0,076	0,076	H
		0,076	0,700	0,624	A
		0,700	0,950	0,250	H
		0,950	5,690	4,740	A
		5,690	8,900	3,210	H
		8,900	8,965	0,065	A
		8,965	10,260	1,295	H
		10,260	86,105	75,845	A
		86,105	87,557	1,452	H
		87,557	117,145	29,588	A
		117,145	118,075	0,930	H
		118,075	118,720	0,645	A
<b>Código: 67B40065</b>	<b>Rol: J-65</b>	<b>Nombre: Cruce Ruta 5 (Curicó Sur) - Los Niches - Quebrada Honda</b>			
		0,000	12,240	12,240	A
		17,700	24,800	7,100	A
<b>Código: 67B40068</b>	<b>Rol: J-68</b>	<b>Nombre: Cruce Ruta 5 (Lontué) - Villa Prat - Cruce K-40-J (El Taco)</b>			
		0,000	0,200	0,200	A
		0,200	7,443	7,243	H
		7,443	41,309	33,866	A
<b>Código: 67B40077</b>	<b>Rol: J-77</b>	<b>Nombre: Cruce Ruta 5 (San Pedro) - Cruce J-75-K (Av. Poniente)</b>			
		0,000	0,056	0,056	A
		0,056	3,862	3,806	H
<b>Código: 67C00300</b>	<b>Rol: J-300-I</b>	<b>Nombre: Cruce I-86 (Cruce San Antonio) - Cuesta El Peral - Cruce J-40 (Las Arboledas), Sector: Límite Regional (Cuesta El Peral) - Las Arboledas</b>			
		10,451	15,622	5,171	A
<b>Código: 67C00440</b>	<b>Rol: J-440-I</b>	<b>Nombre: Cruce J-40 (La Vuelta El Sauce) - Comalle - La Vizcaya - Cruce I-776 (Los Canelos), Sector: La Vuelta El Sauce - Límite Regional</b>			
		0,000	2,700	2,700	A
<b>Código: 67C10618</b>	<b>Rol: K-620</b>	<b>Nombre: Cruce Ruta 5 (Puente Maule) - Cruce K-610 (Culenar)</b>			
		0,000	10,950	10,950	A
		10,950	10,990	0,040	H
<b>Código: 67C10635</b>	<b>Rol: K-635</b>	<b>Nombre: Cruce Ruta 5 (Chacarillas) - Cruce Ruta 115 CH (San Diego)</b>			
		0,000	29,380	29,380	A

**CAMINOS PAVIMENTADOS, DETALLE DEL TIPO DE CAPA DE RODADURA Y SU LONGITUD  
REGIÓN DEL MAULE - DIC. 2023**

<b>Camino</b>		<b>K.inicial</b>	<b>K.final</b>	<b>Long.(km)</b>	<b>Capa de Rodadura</b>
<b>Código: 67C20010</b>	<b>Rol: L-160</b>	<b>Nombre: Cruce Ruta 5 (La Palma) - San Javier - Cruce Ruta 5 (Estación Villa Alegre)</b>			
		0,000	0,184	0,184	A
		0,184	0,213	0,029	H
		0,213	2,572	2,359	A
		2,572	2,585	0,013	H
		2,585	2,621	0,036	AH
		2,621	3,171	0,550	H
		3,171	3,200	0,029	A
		3,200	3,653	0,453	H
		3,653	9,490	5,837	A
		9,490	9,715	0,225	H
		9,715	12,174	2,459	A
		12,174	12,427	0,253	H
		12,427	18,780	6,353	A
		18,780	18,810	0,030	AH
		18,810	19,000	0,190	A
<b>Código: 67C20111</b>	<b>Rol: L-111</b>	<b>Nombre: Cruce L-11 (Compuertas Maule Sur) - Colbún - Cruce L-11 (Machicura)</b>			
		0,000	2,000	2,000	A
<b>Código: 67C20191</b>	<b>Rol: L-191</b>	<b>Nombre: Cruce Ruta 5 (Estación Villa Alegre) - Cruce L-25 (Esperanza)</b>			
		0,000	0,655	0,655	A
		0,655	1,094	0,439	H
		1,094	11,000	9,906	A
<b>Código: 67C20202</b>	<b>Rol: L-202</b>	<b>Nombre: Cruce Ruta 5 (Putagán) - Cunaco - Cruce L-160 (Villa Alegre)</b>			
		0,000	10,841	10,841	A
		10,841	11,181	0,340	H
		11,181	11,340	0,159	A
<b>Código: 67C20311</b>	<b>Rol: L-311</b>	<b>Nombre: Cruce L-11 (Polvorines) - San Juan - Cruce L-139 (Queri)</b>			
		0,000	26,583	26,583	A
<b>Código: 67C20491</b>	<b>Rol: L-491</b>	<b>Nombre: Cruce Ruta 5 (Miraflores) - Mesamávida - La Polcura</b>			
		0,000	13,870	13,870	A
<b>Código: 67C20551</b>	<b>Rol: L-551</b>	<b>Nombre: Cruce Ruta 5 (Longaví) - El Tránsito</b>			
		0,000	0,065	0,065	A
		0,065	1,155	1,090	H
		1,155	19,080	17,925	A

**CAMINOS PAVIMENTADOS, DETALLE DEL TIPO DE CAPA DE RODADURA Y SU LONGITUD  
REGIÓN DEL MAULE - DIC. 2023**

<b>Camino</b>		<b>K.inicial</b>	<b>K.final</b>	<b>Long.(km)</b>	<b>Capa de Rodadura</b>
<b>Código: 67C20700</b>	<b>Rol: L-700</b>	<b>Nombre: Cruce Ruta 128 (Palma Rosa) - Talhuenes</b>			
		0,000	15,840	15,840	A
<b>Código: 67C20751</b>	<b>Rol: L-751</b>	<b>Nombre: Cruce Ruta 5 (Parral) - San Pablo</b>			
		0,000	23,370	23,370	A
<b>Código: 67C20851</b>	<b>Rol: L-851</b>	<b>Nombre: Cruce Ruta 5 (Parral) - Termas de Catillo</b>			
		0,000	12,860	12,860	A
<b>Código: 67C40515</b>	<b>Rol: J-515</b>	<b>Nombre: Cruce Ruta 5 - Quilvo Alto - Cruce J-55 (Romeral)</b>			
		0,000	0,550	0,550	A
<b>Código: 67C40615</b>	<b>Rol: J-615</b>	<b>Nombre: Cruce Ruta 5 - Zapallar - Cruce J-65 (La Florida)</b>			
		0,000	2,750	2,750	A
<b>Código: 67C40810</b>	<b>Rol: J-810</b>	<b>Nombre: Cruce J-60 (Licantén) - Cruce J-820 (Vichuquén)</b>			
		0,000	0,157	0,157	H
		0,157	0,475	0,318	A
		0,475	0,926	0,451	H
		0,926	16,255	15,329	A
<b>Código: 67D10260</b>	<b>Rol: K-260</b>	<b>Nombre: Cruce K-60 (Pencahue) - Botalcura - Cruce K-60 (Deuca)</b>			
		0,000	0,014	0,014	A
		0,014	0,378	0,364	H
		0,378	11,220	10,842	A
<b>Código: 67D10409</b>	<b>Rol: K-409</b>	<b>Nombre: Cruce K-405 (San Rafael) - Santa Victoria</b>			
		0,000	1,920	1,920	A
<b>Código: 67D10579</b>	<b>Rol: K-579</b>	<b>Nombre: Cruce Ruta 115 CH (San Clemente) - Cruce K-15 (Corralones)</b>			
		0,000	10,138	10,138	H
<b>Código: 67D10610</b>	<b>Rol: K-610</b>	<b>Nombre: Cruce Ruta 120 (Talca) - Colín - Linares De Perales</b>			
		0,000	0,049	0,049	A
		0,049	0,302	0,253	H
		0,302	0,366	0,064	A
		0,366	0,577	0,211	H
		0,577	0,713	0,136	AH
		0,713	2,116	1,403	H
		2,116	10,138	8,022	A

**CAMINOS PAVIMENTADOS, DETALLE DEL TIPO DE CAPA DE RODADURA Y SU LONGITUD  
REGIÓN DEL MAULE - DIC. 2023**

<b>Camino</b>		<b>K.inicial</b>	<b>K.final</b>	<b>Long.(km)</b>	<b>Capa de Rodadura</b>
Código: <b>67D10693</b>	Rol: <b>K-693</b>	Nombre: <b>Cruce Ruta 115 CH (Estación Perquín) - Queri</b>			
		0,000	2,900	2,900	A
Código: <b>67D10707</b>	Rol: <b>K-705</b>	Nombre: <b>Cruce Ruta 115 CH (El Guindo) - Vilches Altos</b>			
		0,000	27,230	27,230	A
Código: <b>67D10708</b>	Rol: <b>K-708</b>	Nombre: <b>Constitución - Calabocillos</b>			
		0,000	1,083	1,083	H
		1,083	1,680	0,597	A
Código: <b>67D20375</b>	Rol: <b>L-375</b>	Nombre: <b>Cruce L-11 (Panimávida) - Rari</b>			
		0,000	0,133	0,133	H
		0,133	0,147	0,014	AH
		0,147	1,290	1,143	A
Código: <b>67D20535</b>	Rol: <b>L-535</b>	Nombre: <b>Cruce L-551 (Chalet Quemado) - Lomas De Vásquez</b>			
		0,000	19,400	19,400	A
Código: <b>67D20631</b>	Rol: <b>L-631</b>	Nombre: <b>Cruce Ruta 5 (Forestal El Álamo) - Longitudinal Antigua por Retiro - Río Longaví</b>			
		0,000	3,555	3,555	A
		3,555	5,030	1,475	H
		5,030	5,700	0,670	A
Código: <b>67D20642</b>	Rol: <b>L-640</b>	Nombre: <b>Cruce Ruta 5 (Caletera, Servicentros) - Cruce Av. Buenos Aires (La Virgen)</b>			
		0,000	0,980	0,980	A
Código: <b>67D30890</b>	Rol: <b>M-890</b>	Nombre: <b>Cauquenes (Calle Claudina Urrutia) - Santa Sofia - Cayurranquil</b>			
		0,000	0,810	0,810	A
		0,810	2,153	1,343	H
		2,153	4,000	1,847	A
Código: <b>67D40120</b>	Rol: <b>J-120</b>	Nombre: <b>Cruce J-40 (Teno) - Quelmén - Embalse Convento Viejo</b>			
		0,000	0,400	0,400	H
Código: <b>67D40415</b>	Rol: <b>J-415</b>	Nombre: <b>Cruce Ruta 5 (Teno) - Los Lagartos - Cruce J-25 (El Molino)</b>			
		0,000	4,340	4,340	A
Código: <b>67D40472</b>	Rol: <b>J-472</b>	Nombre: <b>Cruce J-40 (Quicharco) - Cruce J-470 (Las Arboledas)</b>			
		2,677	3,677	1,000	H
Código: <b>67D40550</b>	Rol: <b>J-550</b>	Nombre: <b>Cruce Av. General Freire (Curicó) - El Boldo - Sarmiento</b>			
		0,000	0,117	0,117	H
		0,117	0,682	0,565	A
		0,682	1,092	0,410	H
		1,092	4,700	3,608	A

**CAMINOS PAVIMENTADOS, DETALLE DEL TIPO DE CAPA DE RODADURA Y SU LONGITUD  
REGIÓN DEL MAULE - DIC. 2023**

<b>Camino</b>		<b>K.inicial</b>	<b>K.final</b>	<b>Long.(km)</b>	<b>Capa de Rodadura</b>
Código: <b>67D40617</b>	Rol: <b>J-617</b>	Nombre: <b>Cruce J-615 (Puente Colorado) - Los Cristales - Cruce J-635 (El Cerrillo)</b>			
		0,000	3,450	3,450	A
Código: <b>67D40619</b>	Rol: <b>J-619</b>	Nombre: <b>Cruce J-615 (Zapallar) - El Porvenir - Cruce J-617 (Casas Viejas)</b>			
		0,000	1,969	1,969	A
Código: <b>67D40620</b>	Rol: <b>J-620</b>	Nombre: <b>Cruce J-60 (Curicó) - Tutuquén</b>			
		0,000	0,240	0,240	H
		0,240	0,280	0,040	A
		0,280	0,363	0,083	H
		0,363	0,413	0,050	A
		0,413	0,530	0,117	H
		0,530	0,552	0,022	A
		0,552	0,835	0,283	H
		0,835	4,850	4,015	A
Código: <b>67D40665</b>	Rol: <b>J-665</b>	Nombre: <b>Cruce J-65 (La Obra) - Los Castaños - Los Flamings</b>			
		0,000	5,060	5,060	A
Código: <b>67D40670</b>	Rol: <b>J-670</b>	Nombre: <b>Cruce J-60 (El Mirador) - Tilicura - Cruce J-448 (Rauco)</b>			
		0,000	1,000	1,000	A
Código: <b>67D40722</b>	Rol: <b>J-722</b>	Nombre: <b>Cruce Ruta 5 (Los Canales) - Cruce J-68 (Lo Valdivia)</b>			
		0,000	7,250	7,250	A
Código: <b>67D40726</b>	Rol: <b>J-726</b>	Nombre: <b>Cruce J-72 (Sanatorio) - Cruce J-728 (La Higuera)</b>			
		0,000	0,400	0,400	H
Código: <b>67D40741</b>	Rol: <b>J-741</b>	Nombre: <b>Cruce J-75-K (Quechereguas) - Buena Paz - El Yacal - Alupenhue</b>			
		0,000	10,330	10,330	A
Código: <b>67D40743</b>	Rol: <b>J-743</b>	Nombre: <b>Cruce Av. Quechereguas (Molina) - Las Trancas</b>			
		0,000	25,740	25,740	A
Código: <b>67D40755</b>	Rol: <b>J-755</b>	Nombre: <b>Cruce J-743 (Ovejera) - Siete Tazas - El Radal - Parque Inglés</b>			
		0,000	18,460	18,460	A
Código: <b>67D40790</b>	Rol: <b>J-790</b>	Nombre: <b>Cruce J-80 (La Quirigua) - Boyeruca</b>			
		15,958	16,400	0,442	A
Código: <b>67D40860</b>	Rol: <b>J-860</b>	Nombre: <b>Cruce J-60 (Quelmen) - Las Puertas - Cruce J-60 (Iloca)</b>			
		22,239	23,409	1,170	A

**CAMINOS PAVIMENTADOS, DETALLE DEL TIPO DE CAPA DE RODADURA Y SU LONGITUD  
REGIÓN DEL MAULE - DIC. 2023**

<b>Camino</b>			<b>K.inicial</b>	<b>K.final</b>	<b>Long.(km)</b>	<b>Capa de Rodadura</b>
Código: <b>67E10115</b>	Rol: <b>S/R-K-115</b>	Nombre: <b>Variante San Clemente</b>	0,000	7,080	7,080	A
Código: <b>67E10218</b>	Rol: <b>K-218</b>	Nombre: <b>Cruce J-52-K (Vaquería) - Variante Putú - Cruce J-52-K</b>	0,000	2,350	2,350	A
Código: <b>67E10242</b>	Rol: <b>K-242</b>	Nombre: <b>Cruce J-52-K - Variante Junquillar - Cruce J-52-K</b>	0,000	0,860	0,860	A
Código: <b>67E10640</b>	Rol: <b>K-640</b>	Nombre: <b>Cruce Ruta 5 (Maule) - Cruce K-636 (Santa Rosa)</b>	0,000	0,847	0,847	A
			0,847	0,886	0,039	H
			0,886	2,090	1,204	A
Código: <b>67E20115</b>	Rol: <b>L-115</b>	Nombre: <b>Cruce Ruta 5 (San Javier) - Cruce L-11 (El Aromo)</b>	0,000	0,900	0,900	H
Código: <b>67E20162</b>	Rol: <b>L-162</b>	Nombre: <b>Cruce L-160 (La Palma) - Río Maule</b>	0,000	1,490	1,490	A
Código: <b>67E20204</b>	Rol: <b>L-190</b>	Nombre: <b>Cruce L-160 (Villa Alegre) - La Arena - Cruce L-202 (Certenejas)</b>	0,000	0,700	0,700	H
Código: <b>67E20312</b>	Rol: <b>L-312</b>	Nombre: <b>Cruce L-30-M (Puente Loncomilla Antiguo) - Cruce L-310</b>	0,000	0,400	0,400	H
Código: <b>67E20324</b>	Rol: <b>L-324</b>	Nombre: <b>Cruce L-32 - Palmilla - Cruce L-32</b>	0,000	0,930	0,930	A
Código: <b>67E20385</b>	Rol: <b>L-385</b>	Nombre: <b>Cruce L-11 - Capilla Palacios - Cruce L-11</b>	0,000	0,500	0,500	A
Código: <b>67E40474</b>	Rol: <b>J-474</b>	Nombre: <b>Cruce J-470 (La Palmilla) - Santa Marta</b>	0,400	1,209	0,809	H
<b>Total Regional: 1.895,038 km.</b>						

**Notas:**

- Información generada de acuerdo a los datos disponibles a Diciembre del año 2023
- S/R= sin rol
- Los tipos de capa de rodadura corresponden a:  
A = Asfalto      H = Hormigón      AH = Asfalto y Hormigón

**CAMINOS PAVIMENTADOS, DETALLE DEL TIPO DE CAPA DE RODADURA Y SU LONGITUD  
REGIÓN DEL BIOBÍO - DIC. 2023**

<b>Camino</b>		<b>K.inicial</b>	<b>K.final</b>	<b>Long.(km)</b>	<b>Capa de Rodadura</b>
Código: <b>68A00005</b>	Rol: <b>Ruta 5</b>	Nombre: <b>Longitudinal Sur, Sector: Perquilauquén - Río Renaico</b>			
		449,278	474,020	24,742	AH
		474,020	564,650	90,630	A
Código: <b>68A00146</b>	Rol: <b>Ruta 146</b>	Nombre: <b>Cruce Ruta 5 (Cabrero) - Cruce Ruta 150 (Concepción)</b>			
		0,000	33,845	33,845	A
		33,845	33,915	0,070	H
		33,915	72,850	38,935	A
Código: <b>68A00152</b>	Rol: <b>Ruta 152</b>	Nombre: <b>Acceso Norte a Concepción</b>			
		36,769	75,102	38,333	A
Código: <b>68A00156</b>	Rol: <b>Ruta 156</b>	Nombre: <b>Ruta la Madera: Concepción - Santa Juana - Coihue</b>			
		0,000	107,921	107,921	A
Código: <b>68A00160</b>	Rol: <b>Ruta 160</b>	Nombre: <b>Concepción - Tres Pinos - Lebu</b>			
		0,000	0,235	0,235	A
		0,235	1,234	0,999	H
		1,234	1,329	0,095	A
		1,329	2,421	1,092	H
		2,421	2,790	0,369	AH
		2,790	2,865	0,075	H
		2,865	3,412	0,547	AH
		3,412	4,094	0,682	H
		4,094	14,300	10,206	A
		14,300	14,540	0,240	AH
		14,540	16,100	1,560	A
		16,100	20,880	4,780	AH
		20,880	27,100	6,220	A
		27,100	27,655	0,555	H
27,655	30,070	2,415	AH		
30,070	134,210	104,140	A		
134,210	134,320	0,110	H		
134,320	134,410	0,090	A		
134,410	134,640	0,230	H		
134,640	138,625	3,985	A		
Código: <b>68A001SR</b>	Rol: <b>S/R</b>	Nombre: <b>By Pass Lota</b>			
		0,000	6,680	6,680	A



**CAMINOS PAVIMENTADOS, DETALLE DEL TIPO DE CAPA DE RODADURA Y SU LONGITUD  
REGIÓN DEL BIOBÍO - DIC. 2023**

<b>Camino</b>			<b>K.inicial</b>	<b>K.final</b>	<b>Long.(km)</b>	<b>Capa de Rodadura</b>
<b>Código: 68A002SR</b>	<b>Rol: S/R</b>	<b>Nombre: By Pass Laraquete</b>				
			0,000	2,830	2,830	A
<b>Código: 68A0126S</b>	<b>Rol: Ruta 126 S</b>	<b>Nombre: Ruta Los Conquistadores, sector: Límite Regional (Rafael) - Tomé</b>				
			96,518	116,316	19,798	A
			116,316	116,350	0,034	H
<b>Código: 68A10150</b>	<b>Rol: Ruta 150</b>	<b>Nombre: Cruce Ruta 146 (Concepción) - By Pass Penco - Tomé</b>				
			0,000	0,070	0,070	A
			0,070	0,100	0,030	AH
			0,100	0,120	0,020	H
			0,120	0,160	0,040	AH
			0,160	0,220	0,060	A
			0,220	0,300	0,080	AH
			0,300	6,910	6,610	H
			6,910	11,997	5,087	A
			11,997	12,584	0,587	H
			12,584	12,660	0,076	AH
			12,660	14,616	1,956	H
			14,616	14,771	0,155	AH
			14,771	17,223	2,452	A
			17,223	17,252	0,029	AH
			17,252	21,552	4,300	H
			21,552	22,014	0,462	AH
			22,014	22,112	0,098	H
			22,112	22,369	0,257	AH
			22,369	22,492	0,123	H
			22,492	22,547	0,055	AH
			22,547	22,962	0,415	H
			22,962	23,080	0,118	AH
<b>Código: 68A10151</b>	<b>Rol: S/R</b>	<b>Nombre: Ruta Interportuaria Talcahuano - Penco</b>				
			0,000	10,400	10,400	A
<b>Código: 68A10154</b>	<b>Rol: Ruta 154</b>	<b>Nombre: Concepción - Talcahuano</b>				
			0,000	0,206	0,206	A
			0,206	0,512	0,306	H
			0,512	0,545	0,033	A
			0,545	0,890	0,345	H
			0,890	0,922	0,032	A
			0,922	2,330	1,408	H
			2,330	2,344	0,014	A

**CAMINOS PAVIMENTADOS, DETALLE DEL TIPO DE CAPA DE RODADURA Y SU LONGITUD  
REGIÓN DEL BIOBÍO - DIC. 2023**

<b>Camino</b>			<b>K.inicial</b>	<b>K.final</b>	<b>Long.(km)</b>	<b>Capa de Rodadura</b>
Código: <b>68A10154</b>	Rol: <b>Ruta 154</b>	Nombre: <b>Concepción - Talcahuano</b>	2,344	4,009	1,665	H
			4,009	4,050	0,041	A
			4,050	5,550	1,500	H
Código: <b>68A10158</b>	Rol: <b>Ruta 158</b>	Nombre: <b>Rafael - Agua Amarilla</b>	0,000	13,650	13,650	A
Código: <b>68A30177</b>	Rol: <b>Ruta 177</b>	Nombre: <b>Cruce Ruta 5 (Rarincó) - Los Ángeles (Av. Las Industrias) - Cruce Ruta 5 (Duqueco)</b>	0,000	0,517	0,517	A
			0,517	0,722	0,205	H
			0,722	6,602	5,880	A
			6,602	7,269	0,667	H
			7,269	7,425	0,156	AH
			7,425	9,443	2,018	A
			9,443	9,841	0,398	H
			9,841	9,866	0,025	A
			9,866	10,971	1,105	H
10,971	17,150	6,179	A			
Código: <b>68A30178</b>	Rol: <b>Ruta 178</b>	Nombre: <b>Cruce Ruta 5 (Bypass Los Ángeles) - Los Ángeles (Sector Iansa)</b>	0,000	3,450	3,450	A
			3,450	3,480	0,030	AH
			3,480	3,700	0,220	H
			3,700	3,730	0,030	AH
Código: <b>68A30180</b>	Rol: <b>Ruta 180</b>	Nombre: <b>Cruce Ruta 5 (Bypass Los Ángeles) - Renaico - Huequén</b>	0,000	34,110	34,110	A
Código: <b>68B00014</b>	Rol: <b>N-14-O</b>	Nombre: <b>Cruce Ruta 126 S (Coelemu) - Cruce O-274 (Tomé)</b>	48,910	53,390	4,480	A
			53,390	55,783	2,393	H
Código: <b>68B00048</b>	Rol: <b>N-48-O</b>	Nombre: <b>Cruce Ruta 5 (Bulnes) - Cruce Ruta 146</b>	28,286	69,514	41,228	A
Código: <b>68B00059</b>	Rol: <b>N-59-Q</b>	Nombre: <b>Chillán (Cruce Av. Bdo O'Higgins) - Yungay - Puente La Fábrica - Huépil - Cruce Q-45 (Canteras)</b>	73,156	87,247	14,091	A
			87,247	87,365	0,118	H
			87,365	103,461	16,096	A

**CAMINOS PAVIMENTADOS, DETALLE DEL TIPO DE CAPA DE RODADURA Y SU LONGITUD  
REGIÓN DEL BIOBÍO - DIC. 2023**

<b>Camino</b>		<b>K.inicial</b>	<b>K.final</b>	<b>Long.(km)</b>	<b>Capa de Rodadura</b>
<b>Código: 68B00060</b>	<b>Rol: P-60-R</b>	<b>Nombre: Cruce Ruta 160 (Tres Pinos) - Contulmo - Cruce R-86 (Los Sauces), Sector: Tres Pinos - Límite Regional</b>			
		0,000	62,977	62,977	A
<b>Código: 68B00062</b>	<b>Rol: Q-60-O</b>	<b>Nombre: Cruce Ruta 146 (Cabrero) - Yumbel - Hualqui - Concepción</b>			
		0,000	5,856	5,856	A
		5,856	5,857	0,001	AH
		5,857	5,903	0,046	H
		5,903	5,929	0,026	AH
		5,929	5,967	0,038	A
		5,967	5,984	0,017	AH
		5,984	6,092	0,108	A
		6,092	6,094	0,002	AH
		6,094	6,118	0,024	H
		6,118	16,954	10,836	A
		16,954	17,500	0,546	H
		34,360	35,860	1,500	A
		80,540	81,849	1,309	A
		81,849	81,950	0,101	H
		81,950	81,990	0,040	A
		81,990	83,663	1,673	H
		83,663	90,502	6,839	A
		90,502	98,106	7,604	H
		98,106	98,165	0,059	A
		98,165	101,150	2,985	H
<b>Código: 68B00072</b>	<b>Rol: P-72-S</b>	<b>Nombre: Cruce P-60-R (Peleco) - Tirúa - Tranapuente - Cruce S-40, Sector: Peleco - Límite Regional</b>			
		0,000	59,620	59,620	A
		59,620	60,040	0,420	H
		60,040	60,100	0,060	A
<b>Código: 68B00097</b>	<b>Rol: Q-97-N</b>	<b>Nombre: Cruce Ruta 5 (Cabrero) - Cholguán - Cruce N-59-Q (Yungay)</b>			
		0,000	12,606	12,606	A
<b>Código: 68B10164</b>	<b>Rol: S/R</b>	<b>Nombre: Ruta Interportuaria, Acceso a Aeropuerto Carriel Sur</b>			
		0,000	4,656	4,656	A
<b>Código: 68B20020</b>	<b>Rol: P-20</b>	<b>Nombre: Cruce Ruta 160 (Carampangue) - Arauco - Llico - Punta Lavapié</b>			
		0,000	6,450	6,450	A
		6,450	8,525	2,075	H
		8,525	47,841	39,316	A

**CAMINOS PAVIMENTADOS, DETALLE DEL TIPO DE CAPA DE RODADURA Y SU LONGITUD  
REGIÓN DEL BIOBÍO - DIC. 2023**

<b>Camino</b>		<b>K.inicial</b>	<b>K.final</b>	<b>Long.(km)</b>	<b>Capa de Rodadura</b>
<b>Código: 68B20040</b>	<b>Rol: P-40</b>	<b>Nombre: Cruce P-20 (Arauco) - Quiapo - Cruce P-480 (Lebu)</b>			
		0,000	0,210	0,210	H
		0,210	0,410	0,200	A
		0,410	0,510	0,100	H
		0,510	0,980	0,470	A
		0,980	1,000	0,020	AH
		1,000	55,470	54,470	A
		55,470	55,850	0,380	H
<b>Código: 68B30034</b>	<b>Rol: Q-34</b>	<b>Nombre: Cruce Ruta 180 (Candelaria) - Millantú - Cruce Q-90 (Laja)</b>			
		0,000	11,013	11,013	A
		11,013	11,035	0,022	H
		11,035	12,360	1,325	A
		12,360	12,370	0,010	AH
		12,370	12,512	0,142	A
		12,512	12,522	0,010	AH
		12,522	19,150	6,628	A
		19,150	19,161	0,011	AH
		19,161	35,160	15,999	A
		35,160	35,170	0,010	AH
		35,170	36,650	1,480	H
<b>Código: 68B30045</b>	<b>Rol: Q-45</b>	<b>Nombre: Cruce Ruta 177 (Los Ángeles) - Antuco - Laguna Laja - Paso Pichachén</b>			
		0,000	27,976	27,976	H
		27,976	79,450	51,474	A
<b>Código: 68B30061</b>	<b>Rol: Q-61</b>	<b>Nombre: Cruce Ruta 177 (Los Ángeles) - Santa Bárbara - Ralco - Guallalí - Río Chaquilvín</b>			
		0,000	89,516	89,516	A
<b>Código: 68B30080</b>	<b>Rol: Q-80</b>	<b>Nombre: Cruce Ruta 5 (Mulchén) - Negrete - Coihue</b>			
		29,050	33,440	4,390	A
<b>Código: 68B30090</b>	<b>Rol: Q-90</b>	<b>Nombre: Cruce Ruta 5 - Cruce Q-34 (Laja)</b>			
		0,000	35,610	35,610	A
<b>Código: 68C10390</b>	<b>Rol: O-390</b>	<b>Nombre: Paso Superior Ruta 150 (Penco) - N-48-O (Florida)</b>			
		0,000	0,700	0,700	H
		0,700	16,075	15,375	A

**CAMINOS PAVIMENTADOS, DETALLE DEL TIPO DE CAPA DE RODADURA Y SU LONGITUD  
REGIÓN DEL BIOBÍO - DIC. 2023**

<b>Camino</b>		<b>K.inicial</b>	<b>K.final</b>	<b>Long.(km)</b>	<b>Capa de Rodadura</b>
Código: <b>68C10460</b>	Rol: <b>S/R-O</b>	Nombre: <b>Av. Gran Bretaña, Sector: Cuatro Esquinas - Rotonda CAP</b>			
		0,000	4,200	4,200	H
Código: <b>68C20230</b>	Rol: <b>P-230</b>	Nombre: <b>Cruce P-20 (Arauco) - Curihuillín - Cruce P-40</b>			
		3,080	3,950	0,870	A
Código: <b>68C30105</b>	Rol: <b>Q-105</b>	Nombre: <b>Cruce Ruta 177 (Los Ángeles) - Santa Clara - Cruce Q-119 (Salto del Laja)</b>			
		0,000	10,361	10,361	A
Código: <b>68C30200</b>	Rol: <b>Q-200</b>	Nombre: <b>Cruce Ruta 5 (Los Ángeles) - María Dolores - Cruce Q-90 (Puente Perales)</b>			
		0,000	27,140	27,140	A
Código: <b>68C30705</b>	Rol: <b>Q-705</b>	Nombre: <b>Mulchén (Puente Granaderos) - Quilaco - Loncopanque - Porvenir</b>			
		0,000	11,136	11,136	A
		22,900	23,366	0,466	H
		23,366	24,270	0,904	A
Código: <b>68D00302</b>	Rol: <b>P-302-O</b>	Nombre: <b>Cruce Calle Caupolicán (Curanilahue) - Mundo Nuevo - Cruce O-940 (Los Cruceros)</b>			
		0,000	0,790	0,790	H
		0,790	11,990	11,200	A
Código: <b>68D00516</b>	Rol: <b>Q-516</b>	Nombre: <b>Cruce Ruta 146 (Reunión) - San Ramón - Paso Hondo</b>			
		0,000	9,000	9,000	A
Código: <b>68D00931</b>	Rol: <b>Q-931-N</b>	Nombre: <b>Cruce N-59-Q (Huépil) - Cruce Q-97-N (Cholguán)</b>			
		0,000	12,651	12,651	A
Código: <b>68D10070</b>	Rol: <b>S/R</b>	Nombre: <b>Irrázabal</b>			
		0,000	1,088	1,088	H
Código: <b>68D10274</b>	Rol: <b>O-274</b>	Nombre: <b>Cruce N-14-O (Tomé) - Caleta Cocholgue</b>			
		0,000	0,328	0,328	H
		0,328	0,356	0,028	A
		0,356	1,547	1,191	H
		1,547	3,460	1,913	A
Código: <b>68D10330</b>	Rol: <b>O-330</b>	Nombre: <b>Cruce N-48-O (El Rosario) - Cruce O-66-N (Conuco)</b>			
		12,700	13,500	0,800	A
		16,500	16,820	0,320	H
Código: <b>68D10450</b>	Rol: <b>S/R</b>	Nombre: <b>Avenida Jorge Alessandri y Puente Juan Pablo II</b>			
		0,000	2,038	2,038	H
		2,038	2,113	0,075	A
		2,113	2,378	0,265	H
		2,378	2,408	0,030	A

**CAMINOS PAVIMENTADOS, DETALLE DEL TIPO DE CAPA DE RODADURA Y SU LONGITUD  
REGIÓN DEL BIOBÍO - DIC. 2023**

<b>Camino</b>		<b>K.inicial</b>	<b>K.final</b>	<b>Long.(km)</b>	<b>Capa de Rodadura</b>
<b>Código: 68D10450</b>	<b>Rol: S/R</b>	<b>Nombre: Avenida Jorge Alessandri y Puente Juan Pablo II</b>			
		2,408	3,404	0,996	H
		3,404	3,452	0,048	A
		3,452	3,561	0,109	H
		3,561	5,783	2,222	A
		5,783	6,400	0,617	H
		6,400	6,440	0,040	A
		6,440	6,530	0,090	H
		6,530	6,630	0,100	A
<b>Código: 68D10452</b>	<b>Rol: S/R</b>	<b>Nombre: Costanera Norte</b>			
		0,000	7,280	7,280	A
		7,280	13,760	6,480	H
<b>Código: 68D10454</b>	<b>Rol: S/R</b>	<b>Nombre: Puente Chacabuco y Chacabuco</b>			
		0,000	0,578	0,578	A
		0,578	2,108	1,530	H
<b>Código: 68D10456</b>	<b>Rol: S/R</b>	<b>Nombre: Avenida Las Golondrinas</b>			
		0,000	0,900	0,900	H
		0,900	1,230	0,330	A
		1,230	3,840	2,610	H
<b>Código: 68D10458</b>	<b>Rol: S/R</b>	<b>Nombre: Puente Llacolén y Avenida Los Carrera</b>			
		0,000	2,951	2,951	A
<b>Código: 68D10460</b>	<b>Rol: S/R</b>	<b>Nombre: Av. Gran Bretaña - Echeverría</b>			
		0,000	4,441	4,441	H
		4,441	5,550	1,109	A
<b>Código: 68D10466</b>	<b>Rol: S/R</b>	<b>Nombre: Juan Antonio Ríos - Av. La Marina</b>			
		0,000	2,930	2,930	H
<b>Código: 68D10480</b>	<b>Rol: S/R</b>	<b>Nombre: Talcahuano - Caleta Tumbes</b>			
		0,000	5,540	5,540	A
<b>Código: 68D10840</b>	<b>Rol: S/R</b>	<b>Nombre: Cruce Ruta 160 - Acceso Sur al Puerto de Coronel</b>			
		0,000	0,753	0,753	H
<b>Código: 68D10852</b>	<b>Rol: O-852</b>	<b>Nombre: Cruce Ruta 160 (Coronel) - Cruce Ruta 156 (Patagual Sur)</b>			
		0,000	18,000	18,000	A

**CAMINOS PAVIMENTADOS, DETALLE DEL TIPO DE CAPA DE RODADURA Y SU LONGITUD  
REGIÓN DEL BIOBÍO - DIC. 2023**

<b>Camino</b>		<b>K.inicial</b>	<b>K.final</b>	<b>Long.(km)</b>	<b>Capa de Rodadura</b>
Código: <b>68D10884</b>	Rol: <b>S/R</b> Nombre: <b>Lautaro</b>	0,000	2,185	2,185	H
Código: <b>68D20180</b>	Rol: <b>P-180</b> Nombre: <b>Cruce Ruta 160 (La Meseta) - Cruce P-182 (Los Silos)</b>	0,000	1,290	1,290	A
Código: <b>68D20300</b>	Rol: <b>P-300</b> Nombre: <b>Cruce P-20 (Arauco) - Albarrada - Cruce P-230 (Villa Alegre)</b>	3,480	4,440	0,960	A
Código: <b>68D20308</b>	Rol: <b>P-308</b> Nombre: <b>Cruce P-312 (Nine) - Cruce P-316 (Alto Curaquilla)</b>	0,000	5,446	5,446	A
Código: <b>68D20310</b>	Rol: <b>P-310</b> Nombre: <b>Cruce P-230 (Alto Los Patos) - Cruce P-300 (Cruce Pemerehue)</b>	0,000	2,014	2,014	A
Código: <b>68D20312</b>	Rol: <b>P-312</b> Nombre: <b>Cruce P-300 (Nine) - Cruce P-316 (Quelén Quelén)</b>	0,000	0,170	0,170	A
Código: <b>68D20316</b>	Rol: <b>P-316</b> Nombre: <b>Cruce P-20 (Curaquilla) - Quelén Quelén - Cruce P-300 (Albarrada)</b>	1,930	2,200	0,270	A
Código: <b>68D20320</b>	Rol: <b>P-320</b> Nombre: <b>Cruce P-40 (Piña Huacha) - Paso El León - Cruce P-316 (Rahue)</b>	0,000	1,411	1,411	A
Código: <b>68D20466</b>	Rol: <b>P-466</b> Nombre: <b>Cruce Ruta 160 (Los Álamos) - Sara de Lebu - Pangué</b>	0,000	0,640	0,640	H
		0,640	16,500	15,860	A
Código: <b>68D20498</b>	Rol: <b>P-498</b> Nombre: <b>Cruce P-60-R (Tres Pinos) - Cruce P-60-R (La Araucana)</b>	0,000	2,863	2,863	A
Código: <b>68D20536</b>	Rol: <b>P-536</b> Nombre: <b>Cruce P-466 (La Aguada) - Cruce P-466 (Pichillenquehue)</b>	0,000	3,656	3,656	A
Código: <b>68D20560</b>	Rol: <b>P-560</b> Nombre: <b>Cruce P-60-R (Cañete) - Cayucupil - Butamalal - Cruce P-670-R (Provoque)</b>	0,000	6,799	6,799	A
		6,799	6,869	0,070	H
		6,869	12,810	5,941	A
Código: <b>68D20638</b>	Rol: <b>P-638</b> Nombre: <b>Cruce P-640 (Peleco) - Cruce P-630 (Lloncao)</b>	0,000	2,518	2,518	A
Código: <b>68D20652</b>	Rol: <b>P-652</b> Nombre: <b>Cruce P-60-R (Elicura) - San Ernesto</b>	1,860	4,526	2,666	A

**CAMINOS PAVIMENTADOS, DETALLE DEL TIPO DE CAPA DE RODADURA Y SU LONGITUD  
REGIÓN DEL BIOBÍO - DIC. 2023**

<b>Camino</b>		<b>K.inicial</b>	<b>K.final</b>	<b>Long.(km)</b>	<b>Capa de Rodadura</b>
<b>Código: 68D20668</b>	<b>Rol: P-668</b>	<b>Nombre: Cruce P-60-R (Elicura) - Cruce P-652 (Calebu)</b>			
		0,000	3,215	3,215	A
<b>Código: 68D20696</b>	<b>Rol: P-696</b>	<b>Nombre: Cruce P-72-S (Huape) - Cruce P-700 (Tranguilvoro)</b>			
		0,000	8,364	8,364	A
<b>Código: 68D20736</b>	<b>Rol: P-736</b>	<b>Nombre: Cruce P-72-S - Cruce P-90-R (Curapaillaco)</b>			
		0,000	5,232	5,232	A
<b>Código: 68D20738</b>	<b>Rol: P-738</b>	<b>Nombre: Cruce P-72-S - Cruce P-72-S (Manqueche)</b>			
		0,000	2,170	2,170	A
<b>Código: 68D30119</b>	<b>Rol: Q-119</b>	<b>Nombre: Cruce Ruta 5 (Chilláncito) - Salto del Laja - Cruce Ruta 5 (Lima)</b>			
		0,000	1,273	1,273	A
		1,273	2,137	0,864	H
		2,137	2,206	0,069	AH
		2,206	2,305	0,099	H
		2,305	2,318	0,013	AH
		2,318	2,385	0,067	H
		2,385	2,401	0,016	AH
		2,401	2,463	0,062	A
		2,463	2,567	0,104	H
		2,567	2,699	0,132	A
		2,699	2,949	0,250	H
		2,949	2,965	0,016	AH
		2,965	3,019	0,054	H
		3,019	3,037	0,018	AH
		3,037	3,038	0,001	H
		3,038	3,053	0,015	AH
		3,053	4,042	0,989	H
		4,042	4,061	0,019	A
		4,061	4,851	0,790	H
		4,851	5,400	0,549	A
<b>Código: 68D30134</b>	<b>Rol: Q-134</b>	<b>Nombre: Cruce Q-34 (El Ciruelo) - Cruce Q-34 (Las Quilas)</b>			
		0,000	7,970	7,970	A
<b>Código: 68D30351</b>	<b>Rol: Q-351</b>	<b>Nombre: Cruce Q-105 (Los Ángeles) - Cruce N-59-Q (Cerro Colorado)</b>			
		0,000	8,240	8,240	A



**CAMINOS PAVIMENTADOS, DETALLE DEL TIPO DE CAPA DE RODADURA Y SU LONGITUD  
REGIÓN DEL BIOBÍO - DIC. 2023**

<b>Camino</b>		<b>K.inicial</b>	<b>K.final</b>	<b>Long.(km)</b>	<b>Capa de Rodadura</b>
<b>Código: 68D30469</b>	<b>Rol: Q-469</b>	<b>Nombre: Cruce Q-45 (Canteras) - Quilleco - Cruce Q-45 (Villa Mercedes)</b>			
		0,000	8,471	8,471	A
		8,471	8,490	0,019	H
		8,490	8,591	0,101	A
		8,591	8,605	0,014	H
		8,605	8,759	0,154	A
		8,759	8,779	0,020	AH
		8,779	8,804	0,025	A
		8,804	8,821	0,017	H
		8,821	8,856	0,035	A
		8,856	8,870	0,014	AH
		8,870	8,959	0,089	A
		8,959	8,970	0,011	AH
		8,970	8,978	0,008	A
		8,978	8,999	0,021	H
		8,999	9,045	0,046	A
		9,045	9,086	0,041	H
		9,086	9,230	0,144	A
<b>Código: 68D30488</b>	<b>Rol: Q-488</b>	<b>Nombre: Cruce Ruta 156 (Cruce FFCC) - Cruce Ruta 180 (Coihue)</b>			
		0,000	0,683	0,683	A
<b>Código: 68D30496</b>	<b>Rol: Q-496</b>	<b>Nombre: Cruce Ruta 180 (Rihue) - Cruce Q-80 (Negrete)</b>			
		0,000	7,050	7,050	A
<b>Código: 68D30501</b>	<b>Rol: Q-501</b>	<b>Nombre: Cruce Ruta 177 (Cementerio) - Cruce Q-45 (San Antonio)</b>			
		0,000	0,200	0,200	H
<b>Código: 68D30503</b>	<b>Rol: Q-503</b>	<b>Nombre: Cruce Ruta 177 (Socabío) - El Peral - Cruce Q-447 (Escuela Chacayal Sur)</b>			
		0,000	10,650	10,650	A
<b>Código: 68D30521</b>	<b>Rol: Q-521</b>	<b>Nombre: Cruce Ruta 5 (Paso Superior Paillihue) - Cruce Ruta 178 (El Resbalón)</b>			
		0,000	0,242	0,242	A
		0,242	0,251	0,009	H
		0,251	1,440	1,189	A
<b>Código: 68D30544</b>	<b>Rol: Q-544</b>	<b>Nombre: Cruce Q-90 (Vivero Forestal) - Cruce Q-768 (Estación Yumbel)</b>			
		0,000	10,860	10,860	A
<b>Código: 68D30569</b>	<b>Rol: Q-569</b>	<b>Nombre: Cruce Ruta 5 (Las Tejas) - Pillancó</b>			
		0,000	0,320	0,320	A

**CAMINOS PAVIMENTADOS, DETALLE DEL TIPO DE CAPA DE RODADURA Y SU LONGITUD  
REGIÓN DEL BIOBÍO - DIC. 2023**

<b>Camino</b>		<b>K.inicial</b>	<b>K.final</b>	<b>Long.(km)</b>	<b>Capa de Rodadura</b>
<b>Código: 68D30606</b>	<b>Rol: Q-606</b>	<b>Nombre: Cruce Ruta 5 - Cruce Q-60-O (Monte Águila)</b>			
		0,000	5,920	5,920	A
<b>Código: 68D30619</b>	<b>Rol: Q-619</b>	<b>Nombre: Cruce Ruta 5 - San Carlos de Purén - Cruce Ruta 5</b>			
		0,000	0,030	0,030	A
		0,030	0,070	0,040	AH
		0,070	0,912	0,842	H
		0,912	0,981	0,069	AH
		0,981	1,113	0,132	H
		1,113	1,152	0,039	AH
		1,152	1,962	0,810	H
		1,962	2,171	0,209	A
		2,171	2,384	0,213	H
		2,384	2,499	0,115	A
		2,499	2,537	0,038	H
		2,537	2,610	0,073	A
		2,610	2,724	0,114	H
		2,724	2,744	0,020	AH
		2,744	2,745	0,001	A
		2,745	2,814	0,069	AH
		2,814	2,990	0,176	H
		2,990	3,121	0,131	AH
		3,121	3,730	0,609	H
<b>Código: 68D30630</b>	<b>Rol: Q-630</b>	<b>Nombre: Cruce Ruta 146 (Reunión) - Cruce Q-60-O (Yumbel)</b>			
		0,000	9,261	9,261	A
		9,261	11,420	2,159	H
<b>Código: 68D30701</b>	<b>Rol: Q-701</b>	<b>Nombre: Cruce Q-61 (Santa Bárbara) - Cruce Q-705 (Quilaco)</b>			
		0,000	1,159	1,159	A
		1,159	1,410	0,251	H
<b>Código: 68D30754</b>	<b>Rol: Q-754</b>	<b>Nombre: Cruce Av. Bernardo O'Higgins (Yumbel) - Cruce Q-730 (Río Claro)</b>			
		9,600	12,640	3,040	A
<b>Código: 68D30779</b>	<b>Rol: Q-779</b>	<b>Nombre: Cruce Q-61 (El Piulo) - Q-705 (Los Callejones)</b>			
		0,000	0,300	0,300	A
<b>Código: 68D30955</b>	<b>Rol: Q-955</b>	<b>Nombre: Mulchén (Calle Barros Arana) - Reservas Forestales</b>			
		4,450	13,450	9,000	A

**CAMINOS PAVIMENTADOS, DETALLE DEL TIPO DE CAPA DE RODADURA Y SU LONGITUD  
REGIÓN DEL BIOBÍO - DIC. 2023**

<b>Camino</b>		<b>K.inicial</b>	<b>K.final</b>	<b>Long.(km)</b>	<b>Capa de Rodadura</b>
Código: <b>68D30965</b>	Rol: <b>Q-965</b>	Nombre: <b>Cruce N-59-Q (Huépil) - Trupán - Cruce Q-995 (Polcura)</b>			
		0,000	11,698	11,698	A
		11,698	12,702	1,004	H
		12,702	23,080	10,378	A
Código: <b>68E10856</b>	Rol: <b>S/R-O</b>	Nombre: <b>Cruce Ruta - O-852 - Estero Portugal</b>			
		0,000	5,940	5,940	A
Código: <b>68E10940</b>	Rol: <b>O-940</b>	Nombre: <b>Cruce Ruta 156 (Chacay) - Espigado - Cabrera</b>			
		0,000	1,980	1,980	A
Código: <b>68E20304</b>	Rol: <b>P-304</b>	Nombre: <b>Cruce P-230 (Alto Los Patos) - Pitraleo</b>			
		0,000	0,840	0,840	A
Código: <b>68E30252</b>	Rol: <b>Q-252</b>	Nombre: <b>Cruce Q-200 - Aeródromo María Dolores</b>			
		0,000	0,830	0,830	A
Código: <b>68E30511</b>	Rol: <b>Q-511</b>	Nombre: <b>Cruce Q-543 - Santa Laura</b>			
		0,000	0,810	0,810	H
Código: <b>68E30548</b>	Rol: <b>Q-548</b>	Nombre: <b>Cruce Ruta 146 - Tomeco</b>			
		0,000	0,880	0,880	A
<b>Total Regional: 1.595,261 km.</b>					

**Notas:**

- Información generada de acuerdo a los datos disponibles a Diciembre del año 2023
- S/R= sin rol
- Los tipos de capa de rodadura corresponden a:  
A = Asfalto      H = Hormigón      AH = Asfalto y Hormigón

**CAMINOS PAVIMENTADOS, DETALLE DEL TIPO DE CAPA DE RODADURA Y SU LONGITUD  
REGIÓN DE LA ARAUCANÍA - DIC. 2023**

<b>Camino</b>		<b>K.inicial</b>	<b>K.final</b>	<b>Long.(km)</b>	<b>Capa de Rodadura</b>
<i>Código: 69A00005</i>	<i>Rol: Ruta 5</i>	<i>Nombre: Longitudinal Sur, Sector: Río Renaico - Límite Regional</i>			
		564,650	572,840	8,190	AH
		572,840	576,190	3,350	A
		576,190	582,100	5,910	AH
		582,100	606,080	23,980	A
		606,080	608,500	2,420	AH
		608,500	609,200	0,700	A
		609,200	617,160	7,960	AH
		617,160	617,920	0,760	A
		617,920	628,440	10,520	AH
		628,440	630,780	2,340	A
		630,780	635,800	5,020	AH
		635,800	636,400	0,600	A
		636,400	640,800	4,400	AH
		640,800	641,500	0,700	A
		641,500	645,160	3,660	AH
		645,160	650,730	5,570	A
		650,730	657,000	6,270	AH
		657,000	680,840	23,840	A
		680,840	685,720	4,880	AH
		685,720	687,280	1,560	H
		687,280	689,090	1,810	AH
		689,090	689,400	0,310	A
		689,400	693,100	3,700	AH
		693,100	693,840	0,740	A
		693,840	694,620	0,780	AH
		694,620	695,520	0,900	A
		695,520	696,500	0,980	AH
		696,500	697,000	0,500	A
		697,000	698,020	1,020	AH
		698,020	698,950	0,930	A
		698,950	700,000	1,050	AH
		700,000	703,770	3,770	A
		703,770	709,150	5,380	AH
		709,150	709,520	0,370	A
		709,520	713,600	4,080	AH
		713,600	745,055	31,455	A
		745,055	750,214	5,159	AH
		750,214	751,000	0,786	A
		751,000	755,094	4,094	AH
		755,094	755,334	0,240	A

**CAMINOS PAVIMENTADOS, DETALLE DEL TIPO DE CAPA DE RODADURA Y SU LONGITUD  
REGIÓN DE LA ARAUCANÍA - DIC. 2023**

<b>Camino</b>		<b>K.inicial</b>	<b>K.final</b>	<b>Long.(km)</b>	<b>Capa de Rodadura</b>
<b>Código: 69A00005</b>	<b>Rol: Ruta 5</b>	<b>Nombre: Longitudinal Sur, Sector: Río Renaico - Límite Regional</b>			
		755,334	755,360	0,026	AH
		755,360	755,502	0,142	A
		755,502	755,767	0,265	AH
		755,767	761,180	5,413	A
		761,180	762,420	1,240	AH
		762,420	765,840	3,420	A
		765,840	767,200	1,360	AH
		767,200	768,690	1,490	A
<b>Código: 69A100SR</b>	<b>Rol: S/R-S</b>	<b>Nombre: By Pass Temuco</b>			
		0,000	20,400	20,400	A
<b>Código: 69A10194</b>	<b>Rol: Ruta 194</b>	<b>Nombre: Acceso Aeropuerto Maquehue</b>			
		0,000	0,053	0,053	H
		0,053	2,620	2,567	A
<b>Código: 69A10199</b>	<b>Rol: Ruta 199 CH</b>	<b>Nombre: Camino Monseñor Francisco Valdés Subercaseaux</b>			
		0,000	52,330	52,330	A
		52,330	53,570	1,240	H
		53,570	53,670	0,100	A
		53,670	55,492	1,822	H
		55,492	55,680	0,188	AH
		55,680	55,905	0,225	A
		55,905	56,456	0,551	H
		56,456	56,703	0,247	AH
		56,703	64,740	8,037	H
		64,740	64,780	0,040	A
		64,780	64,928	0,148	H
		64,928	71,026	6,098	A
		71,026	71,042	0,016	H
		71,042	76,293	5,251	A
		76,293	76,457	0,164	AH
		76,457	77,442	0,985	A
		77,442	77,585	0,143	AH
		77,585	153,562	75,977	A
<b>Código: 69A20180</b>	<b>Rol: Ruta 180</b>	<b>Nombre: Cruce Ruta 5 (Bypass Los Ángeles) - Renaico - Huequén</b>			
		34,110	52,640	18,530	A

**CAMINOS PAVIMENTADOS, DETALLE DEL TIPO DE CAPA DE RODADURA Y SU LONGITUD  
REGIÓN DE LA ARAUCANÍA - DIC. 2023**

<b>Camino</b>	<b>K.inicial</b>	<b>K.final</b>	<b>Long.(km)</b>	<b>Capa de Rodadura</b>
<b>Código: 69A20181 Rol: Ruta 181 CH Nombre: Cruce Longitudinal (Victoria) - Curacautín - Túnel Las Raíces - Paso Pino Hachado</b>	0,000	1,386	1,386	A
	1,386	1,660	0,274	H
	1,660	1,680	0,020	A
	1,680	2,337	0,657	H
	2,337	94,860	92,523	A
	94,860	99,500	4,640	H
	99,500	180,920	81,420	A
<b>Código: 69A20182 Rol: Ruta 182 Nombre: Collipulli - Angol</b>	0,000	0,230	0,230	A
	0,230	1,320	1,090	H
	1,320	27,620	26,300	A
	27,620	28,116	0,496	H
	28,116	29,770	1,654	A
	29,770	30,020	0,250	H
<b>Código: 69B00051 Rol: S/R-R Nombre: Temuco - Cunco - Paso Icalma</b>	0,000	0,830	0,830	H
	0,830	1,270	0,440	AH
	1,270	54,851	53,581	A
	54,851	55,003	0,152	H
	55,003	87,450	32,447	A
	87,450	89,016	1,566	H
	89,016	89,100	0,084	A
<b>Código: 69B10040 Rol: S-40 Nombre: Temuco - Nueva Imperial - Puerto Saavedra</b>	0,000	1,150	1,150	AH
	1,150	4,620	3,470	H
	4,620	30,334	25,714	A
	30,334	30,368	0,034	H
	30,368	30,870	0,502	AH
	30,870	50,933	20,063	A
	50,933	51,130	0,197	AH
	51,130	52,460	1,330	A
	52,460	53,055	0,595	H
	53,055	53,080	0,025	AH
	53,080	53,547	0,467	A
	53,547	54,530	0,983	H
	54,530	83,812	29,282	A
	83,812	84,766	0,954	H

**CAMINOS PAVIMENTADOS, DETALLE DEL TIPO DE CAPA DE RODADURA Y SU LONGITUD  
REGIÓN DE LA ARAUCANÍA - DIC. 2023**

<b>Camino</b>		<b>K.inicial</b>	<b>K.final</b>	<b>Long.(km)</b>	<b>Capa de Rodadura</b>
Código: <b>69B10040</b>	Rol: <b>S-40</b>	Nombre: <b>Temuco - Nueva Imperial - Puerto Saavedra</b>			
		84,766	86,756	1,990	A
		86,756	87,103	0,347	H
Código: <b>69B10091</b>	Rol: <b>S-91</b>	Nombre: <b>Cruce Longitudinal (Loncoche) - Villarrica</b>			
		0,000	34,120	34,120	A
Código: <b>69B100SR</b>	Rol: <b>S/R</b>	Nombre: <b>Av. Recabarren</b>			
		0,000	0,500	0,500	A
		0,500	0,780	0,280	H
Código: <b>69B20060</b>	Rol: <b>R-60-P</b>	Nombre: <b>Tres Pinos - Contulmo - Los Sauces, Sector: Contulmo - Los Sauces</b>			
		63,150	97,730	34,580	A
		97,730	97,870	0,140	H
		97,870	98,180	0,310	AH
Código: <b>69B20086</b>	Rol: <b>R-86</b>	Nombre: <b>Victoria - Traiguén - Los Sauces - Huequén</b>			
		0,000	64,757	64,757	A
		64,757	65,377	0,620	H
		65,377	92,988	27,611	A
Código: <b>69C00011</b>	Rol: <b>S-11-R</b>	Nombre: <b>Lautaro - Curacautín</b>			
		0,000	0,240	0,240	H
		0,240	0,541	0,301	A
		0,541	0,565	0,024	H
		0,565	1,413	0,848	A
		1,413	1,548	0,135	H
		1,548	52,973	51,425	A
52,973	52,997	0,024	H		
Código: <b>69C10010</b>	Rol: <b>S-10</b>	Nombre: <b>Cruce Longitudinal - Galvarino</b>			
		0,000	32,657	32,657	A
Código: <b>69C10016</b>	Rol: <b>S-16</b>	Nombre: <b>Galvarino - Nueva Imperial</b>			
		0,000	0,080	0,080	A
		0,080	0,690	0,610	H
		0,690	44,230	43,540	A
Código: <b>69C10031</b>	Rol: <b>S-31</b>	Nombre: <b>Cruce Longitudinal (Cajón) - Vilcún - Refugio Llaima</b>			
		0,000	26,500	26,500	A
		26,500	26,889	0,389	AH
		26,889	26,908	0,019	A
		26,908	27,037	0,129	AH
		27,037	27,113	0,076	H

**CAMINOS PAVIMENTADOS, DETALLE DEL TIPO DE CAPA DE RODADURA Y SU LONGITUD  
REGIÓN DE LA ARAUCANÍA - DIC. 2023**

<b>Camino</b>		<b>K.inicial</b>	<b>K.final</b>	<b>Long.(km)</b>	<b>Capa de Rodadura</b>
<b>Código: 69C10031</b>	<b>Rol: S-31</b>	<b>Nombre: Cruce Longitudinal (Cajón) - Vilcún - Refugio Llaima</b>			
		27,113	27,153	0,040	AH
		27,153	27,225	0,072	H
		27,225	27,919	0,694	AH
		27,919	27,998	0,079	H
		27,998	48,370	20,372	A
<b>Código: 69C10052</b>	<b>Rol: S-52</b>	<b>Nombre: Nueva Imperial - Barros Arana</b>			
		0,000	0,326	0,326	H
		0,326	2,228	1,902	A
		2,228	2,349	0,121	H
		2,349	3,870	1,521	A
		3,870	3,892	0,022	AH
		3,892	4,052	0,160	H
<b>Código: 69C10060</b>	<b>Rol: S-60</b>	<b>Nombre: Freire - Gualpín - Nueva Tolstén</b>			
		0,000	1,225	1,225	H
		1,225	69,140	67,915	A
<b>Código: 69C10061</b>	<b>Rol: S-61</b>	<b>Nombre: Cruce Ruta 199 (Allipén) - Cruce Ruta S-61 (Cunco)</b>			
		0,000	12,303	12,303	A
<b>Código: 69C10070</b>	<b>Rol: S-70</b>	<b>Nombre: Pitrufquén - Cruce S-60 (Puente Peule)</b>			
		0,000	18,300	18,300	A
<b>Código: 69C10075</b>	<b>Rol: S-75</b>	<b>Nombre: Cunco - Lago Colico - Trafampulli</b>			
		9,150	14,290	5,140	A
<b>Código: 69C10092</b>	<b>Rol: S-92</b>	<b>Nombre: Gorbea - Cuesta Lastarria - Loncoche</b>			
		0,000	0,128	0,128	A
		0,128	0,166	0,038	H
		0,166	0,208	0,042	A
		0,208	0,919	0,711	H
		0,919	0,988	0,069	A
		0,988	32,980	31,992	H
		32,980	33,050	0,070	A
		33,050	33,150	0,100	H
		33,150	33,176	0,026	A
		33,176	33,828	0,652	H
		33,828	34,200	0,372	A



**CAMINOS PAVIMENTADOS, DETALLE DEL TIPO DE CAPA DE RODADURA Y SU LONGITUD  
REGIÓN DE LA ARAUCANÍA - DIC. 2023**

<b>Camino</b>		<b>K.inicial</b>	<b>K.final</b>	<b>Long.(km)</b>	<b>Capa de Rodadura</b>
<b>Código: 69C10095</b>	<b>Rol: S-95-T</b>	<b>Nombre: Villarrica - Licanray - Coñaripe - Cruce Ruta 201Ch, Sector: Villarrica - Límite Regional</b>			
		0,000	0,863	0,863	H
		0,863	1,169	0,306	A
		1,169	1,246	0,077	H
		1,246	1,545	0,299	A
		1,545	1,745	0,200	AH
		1,745	1,865	0,120	H
		1,865	31,539	29,674	A
		31,539	31,600	0,061	H
<b>Código: 69C10103</b>	<b>Rol: S-103</b>	<b>Nombre: Cruce Longitudinal - Perquenco</b>			
		0,000	3,631	3,631	A
		3,631	3,800	0,169	H
<b>Código: 69C10905</b>	<b>Rol: S-905</b>	<b>Nombre: Cruce Ruta 199 CH (Pucón) - Lago Caburga</b>			
		0,000	14,650	14,650	A
<b>Código: 69C20042</b>	<b>Rol: R-42</b>	<b>Nombre: Purén - Lumaco</b>			
		0,000	1,276	1,276	A
		1,276	1,303	0,027	H
		1,303	1,399	0,096	A
		1,399	1,789	0,390	H
		1,789	9,320	7,531	A
		16,770	24,112	7,342	A
		24,112	24,540	0,428	H
		24,540	24,600	0,060	A
		24,600	24,710	0,110	H
<b>Código: 69C20049</b>	<b>Rol: R-49</b>	<b>Nombre: Cruce Longitudinal (Collipulli) - Termas de Pemehue</b>			
		0,000	45,111	45,111	A
<b>Código: 69C20076</b>	<b>Rol: R-76-S</b>	<b>Nombre: Traiguén - Galvarino</b>			
		0,000	24,300	24,300	A
<b>Código: 69C20094</b>	<b>Rol: R-90-P</b>	<b>Nombre: Traiguén - Lumaco - Capitán Pastene - Quidico, Sector: Traiguén - Límite Regional</b>			
		0,000	22,440	22,440	A
		22,440	22,880	0,440	H
		22,880	32,788	9,908	A

**CAMINOS PAVIMENTADOS, DETALLE DEL TIPO DE CAPA DE RODADURA Y SU LONGITUD  
REGIÓN DE LA ARAUCANÍA - DIC. 2023**

<b>Camino</b>		<b>K.inicial</b>	<b>K.final</b>	<b>Long.(km)</b>	<b>Capa de Rodadura</b>
Código: <b>69D00925</b>	Rol: <b>R-925-S</b>	Nombre: <b>Curacautín - Laguna Conguillío - Melipeuco</b>			
		0,000	19,750	19,750	A
Código: <b>69D10020</b>	Rol: <b>S-20</b>	Nombre: <b>Temuco - Chol Chol</b>			
		0,000	22,088	22,088	A
Código: <b>69D10036</b>	Rol: <b>S-36</b>	Nombre: <b>Carahue - Nehuentue</b>			
		0,000	28,830	28,830	A
Código: <b>69D10046</b>	Rol: <b>S-46</b>	Nombre: <b>Carahue - Puerto Domínguez - Rucacura</b>			
		0,000	25,618	25,618	A
		25,618	26,023	0,405	H
		26,023	49,990	23,967	A
Código: <b>69D10065</b>	Rol: <b>S-65</b>	Nombre: <b>Pitrufquén - Ñancul</b>			
		0,000	2,866	2,866	H
		2,866	15,680	12,814	A
Código: <b>69D10069</b>	Rol: <b>S-69</b>	Nombre: <b>Los Laureles - Pedregoso - Villarrica</b>			
		26,020	38,690	12,670	A
Código: <b>69D10081</b>	Rol: <b>S-81</b>	Nombre: <b>Cuarta Faja</b>			
		0,000	13,042	13,042	A
Código: <b>69D10114</b>	Rol: <b>S-114</b>	Nombre: <b>Cruce Ruta S-36 (Riguanca) - Trovolhue San Juan de Trovolhue - Aillinco</b>			
		0,000	9,683	9,683	A
		9,683	10,894	1,211	H
Código: <b>69D10131</b>	Rol: <b>S/R-S</b>	Nombre: <b>Perquenco - Quillén</b>			
		0,000	4,100	4,100	A
Código: <b>69D10155</b>	Rol: <b>S-155</b>	Nombre: <b>Lautaro - Los Prados - Cruce Ruta S-203 (Cherquenco)</b>			
		0,000	29,308	29,308	A
Código: <b>69D10269</b>	Rol: <b>S-269</b>	Nombre: <b>Padre Las Casas - Niágara - Cruce Ruta S-39</b>			
		0,000	16,580	16,580	A
Código: <b>69D10462</b>	Rol: <b>S-462</b>	Nombre: <b>Puerto Domínguez - Comoe - La Sierra</b>			
		0,000	1,000	1,000	H
Código: <b>69D10618</b>	Rol: <b>S-618</b>	Nombre: <b>Hualpín - Reducción Pulehue</b>			
		0,000	6,021	6,021	A

**CAMINOS PAVIMENTADOS, DETALLE DEL TIPO DE CAPA DE RODADURA Y SU LONGITUD  
REGIÓN DE LA ARAUCANÍA - DIC. 2023**

<b>Camino</b>		<b>K.inicial</b>	<b>K.final</b>	<b>Long.(km)</b>	<b>Capa de Rodadura</b>
<b>Código: 69D10785</b>	<b>Rol: S-785-T</b>	<b>Nombre: Loncoche - Calafquén por Panco, Sector: Loncoche - Límite Regional</b>			
		0,000	8,460	8,460	A
<b>Código: 69D10790</b>	<b>Rol: S-790</b>	<b>Nombre: Nueva Tolten - Límite Regional</b>			
		0,000	15,320	15,320	A
		15,820	32,600	16,780	A
<b>Código: 69D10863</b>	<b>Rol: S-863</b>	<b>Nombre: Molco - Huincacara - El Pirao</b>			
		0,000	4,734	4,734	A
<b>Código: 69D10883</b>	<b>Rol: S/R-S</b>	<b>Nombre: Acceso a Lican Ray</b>			
		0,000	0,560	0,560	A
		0,560	0,680	0,120	H
		0,680	1,320	0,640	A
<b>Código: 69D10907</b>	<b>Rol: S-907</b>	<b>Nombre: Quetroleufé - Pichares - Huife</b>			
		0,000	0,110	0,110	A
<b>Código: 69D10947</b>	<b>Rol: S-947</b>	<b>Nombre: Cruce Ruta 199 CH (Catripulli) - Rinconada</b>			
		0,000	0,626	0,626	H
		0,626	4,350	3,724	A
<b>Código: 69D20022</b>	<b>Rol: R-22</b>	<b>Nombre: Cruce Longitudinal (Alto Esperanza) - Mininco - Tijera</b>			
		0,000	0,180	0,180	A
		0,180	10,510	10,330	H
		10,510	10,560	0,050	A
		10,560	13,092	2,532	H
		13,092	13,584	0,492	A
		13,584	29,031	15,447	H
<b>Código: 69D20071</b>	<b>Rol: R-71</b>	<b>Nombre: Inspector Fernández - Termas de Tolhuaca</b>			
		0,000	14,059	14,059	A
<b>Código: 69D20300</b>	<b>Rol: R-300</b>	<b>Nombre: Huequén - El Pino por San Luis</b>			
		2,900	7,780	4,880	A
<b>Código: 69D20810</b>	<b>Rol: R-810</b>	<b>Nombre: Victoria - Quino</b>			
		0,000	16,617	16,617	A
		16,617	16,951	0,334	H
<b>Código: 69E10213</b>	<b>Rol: S-213</b>	<b>Nombre: Cruce Longitudinal - Lautaro</b>			
		0,000	0,118	0,118	H
		0,118	1,690	1,572	A

**CAMINOS PAVIMENTADOS, DETALLE DEL TIPO DE CAPA DE RODADURA Y SU LONGITUD  
REGIÓN DE LA ARAUCANÍA - DIC. 2023**

<b>Camino</b>		<b>K.inicial</b>	<b>K.final</b>	<b>Long.(km)</b>	<b>Capa de Rodadura</b>
Código: <b>69E10421</b>	Rol: <b>S/R-S</b>	Nombre: <b>Cruce Ruta S-51 - Las Hortensias</b>			
		2,260	2,750	0,490	A
Código: <b>69E10459</b>	Rol: <b>S/R-S</b>	Nombre: <b>San Ramón - San José</b>			
		0,000	1,389	1,389	A
Código: <b>69E10494</b>	Rol: <b>S-494</b>	Nombre: <b>Cautín Boroa - Maquehue</b>			
		0,000	0,910	0,910	A
		8,750	19,590	10,840	A
Código: <b>69E10713</b>	Rol: <b>S/R-S</b>	Nombre: <b>Cruce Ruta S-91 - Octava Faja</b>			
		0,000	1,880	1,880	A
Código: <b>69E10721</b>	Rol: <b>S/R-S</b>	Nombre: <b>Octava Faja - Huiscapí (Poniente)</b>			
		0,340	1,190	0,850	A
Código: <b>69E11231</b>	Rol: <b>S/R-S</b>	Nombre: <b>Accesos a Pillanlelún</b>			
		0,000	0,560	0,560	A
		1,480	1,940	0,460	A
Código: <b>69E20226</b>	Rol: <b>R-226</b>	Nombre: <b>Angol - Vegas Blancas por El Rosario</b>			
		0,000	0,410	0,410	H
Código: <b>69E20324</b>	Rol: <b>S/R-R</b>	Nombre: <b>Cuesta Antigua de Malleco</b>			
		0,000	0,450	0,450	H
Código: <b>69E21754</b>	Rol: <b>S/R-R</b>	Nombre: <b>Acceso a Traiguén por El Estadio</b>			
		0,000	0,640	0,640	A
				<b>Total Regional: 1.806,628 km.</b>	

**Notas:**

- Información generada de acuerdo a los datos disponibles a Diciembre del año 2023
- S/R= sin rol
- Los tipos de capa de rodadura corresponden a:  
A = Asfalto      H = Hormigón      AH = Asfalto y Hormigón

**CAMINOS PAVIMENTADOS, DETALLE DEL TIPO DE CAPA DE RODADURA Y SU LONGITUD**  
**REGIÓN DE LOS LAGOS - DIC. 2023**

<b>Camino</b>		<b>K.inicial</b>	<b>K.final</b>	<b>Long.(km)</b>	<b>Capa de Rodadura</b>
Código: <b>70A00005</b>	Rol: <b>Ruta 5</b>	Nombre: <b>Longitudinal Sur, Sector: Pichirropulli (Límite Regional) - Quellón</b>			
		895,450	895,660	0,210	AH
		895,660	897,240	1,580	A
		897,240	900,300	3,060	AH
		900,300	918,520	18,220	A
		918,520	919,976	1,456	AH
		919,976	920,700	0,724	A
		920,700	928,360	7,660	AH
		928,360	928,660	0,300	A
		928,660	929,180	0,520	AH
		929,180	930,500	1,320	A
		930,500	943,240	12,740	AH
		943,240	944,600	1,360	A
		944,600	946,040	1,440	AH
		946,040	946,760	0,720	A
		946,760	955,524	8,764	AH
		955,524	955,820	0,296	A
		955,820	962,040	6,220	AH
		962,040	962,350	0,310	A
		962,350	967,840	5,490	AH
		967,840	1.027,270	59,430	A
		1.027,270	1.027,416	0,146	AH
		1.027,416	1.033,610	6,194	A
		1.033,610	1.033,678	0,068	AH
		1.033,678	1.035,280	1,602	A
		1.035,280	1.035,470	0,190	AH
		1.035,470	1.036,000	0,530	A
		1.036,000	1.036,156	0,156	AH
		1.036,156	1.079,027	42,871	A
		1.079,027	1.086,340	7,313	H
		1.086,340	1.086,370	0,030	AH
		1.086,370	1.091,980	5,610	H
		1.091,980	1.092,000	0,020	A
		1.092,000	1.104,350	12,350	H
		1.104,350	1.105,660	1,310	A
		1.105,660	1.114,280	8,620	H
		1.114,280	1.114,320	0,040	A
		1.114,320	1.116,150	1,830	H
		1.116,150	1.116,350	0,200	A
		1.116,350	1.116,860	0,510	H
		1.116,860	1.116,990	0,130	A

**CAMINOS PAVIMENTADOS, DETALLE DEL TIPO DE CAPA DE RODADURA Y SU LONGITUD**  
**REGIÓN DE LOS LAGOS - DIC. 2023**

<b>Camino</b>		<b>K.inicial</b>	<b>K.final</b>	<b>Long.(km)</b>	<b>Capa de Rodadura</b>
<b>Código: 70A00005</b>	<b>Rol: Ruta 5</b>	<b>Nombre: Longitudinal Sur, Sector: Pichirropulli (Límite Regional) - Quellón</b>			
		1.116,990	1.141,360	24,370	H
		1.141,360	1.142,360	1,000	AH
		1.142,360	1.177,530	35,170	A
		1.177,530	1.178,050	0,520	H
		1.178,050	1.181,880	3,830	A
		1.181,880	1.182,270	0,390	AH
		1.182,270	1.183,700	1,430	A
		1.183,700	1.186,120	2,420	H
		1.186,120	1.186,190	0,070	AH
		1.186,190	1.186,260	0,070	H
		1.186,260	1.186,990	0,730	AH
		1.186,990	1.187,110	0,120	H
		1.187,110	1.199,770	12,660	A
		1.199,770	1.199,920	0,150	H
		1.199,920	1.205,790	5,870	A
		1.205,790	1.205,840	0,050	H
		1.205,840	1.209,640	3,800	A
		1.209,640	1.210,650	1,010	AH
		1.210,650	1.211,500	0,850	H
		1.211,500	1.211,530	0,030	A
		1.211,530	1.216,180	4,650	H
		1.216,180	1.216,280	0,100	A
		1.216,280	1.218,510	2,230	H
		1.218,510	1.218,560	0,050	AH
		1.218,560	1.219,520	0,960	H
		1.219,520	1.219,560	0,040	A
		1.219,560	1.221,430	1,870	H
		1.221,430	1.221,470	0,040	A
		1.221,470	1.235,110	13,640	H
		1.235,110	1.235,150	0,040	A
		1.235,150	1.245,540	10,390	H
		1.245,540	1.245,580	0,040	A
		1.245,580	1.251,190	5,610	H
		1.251,190	1.251,230	0,040	AH
		1.251,230	1.251,960	0,730	H
		1.251,960	1.251,980	0,020	AH
		1.251,980	1.260,700	8,720	H
		1.260,700	1.260,720	0,020	AH
		1.260,720	1.261,380	0,660	H
		1.261,380	1.261,400	0,020	AH

**CAMINOS PAVIMENTADOS, DETALLE DEL TIPO DE CAPA DE RODADURA Y SU LONGITUD  
REGIÓN DE LOS LAGOS - DIC. 2023**

<b>Camino</b>		<b>K.inicial</b>	<b>K.final</b>	<b>Long.(km)</b>	<b>Capa de Rodadura</b>
<b>Código: 70A00005</b>	<b>Rol: Ruta 5</b>	<b>Nombre: Longitudinal Sur, Sector: Pichirropulli (Límite Regional) - Quellón</b>			
		1.261,400	1.271,375	9,975	H
<b>Código: 70A00007</b>	<b>Rol: Ruta 7</b>	<b>Nombre: Longitudinal Austral, Sector: Puerto Montt - Chaitén - Límite Regional</b>			
		0,000	5,224	5,224	H
		5,224	19,893	14,669	A
		19,893	19,960	0,067	H
		19,960	44,373	24,413	A
		44,373	44,670	0,297	H
		44,670	108,330	63,660	A
		179,000	198,781	19,781	A
		198,781	199,440	0,659	H
		199,440	199,520	0,080	AH
		199,520	201,030	1,510	H
		201,030	250,330	49,300	A
		250,330	250,740	0,410	H
		250,740	262,580	11,840	A
		262,580	262,700	0,120	H
		262,700	265,213	2,513	A
		265,213	266,280	1,067	H
		266,280	266,320	0,040	A
		266,320	266,970	0,650	H
		266,970	266,990	0,020	A
		266,990	269,827	2,837	H
		269,827	270,900	1,073	A
		271,540	274,713	3,173	A
		275,520	285,829	10,309	A
		285,829	285,880	0,051	H
		285,880	307,300	21,420	A
<b>Código: 70A10225</b>	<b>Rol: Ruta 225 CH</b>	<b>Nombre: Puerto Varas (Cruce Av. Los Colonos/Av. Vicente Pérez Rosales) - Ensenada - Paso Pérez Rosales</b>			
		0,000	0,100	0,100	AH
		0,100	0,940	0,840	A
		0,940	1,060	0,120	AH
		1,060	49,390	48,330	A
		49,390	49,660	0,270	H
		49,660	50,040	0,380	A
		50,040	50,450	0,410	H
		50,450	50,850	0,400	A
		50,850	51,010	0,160	H
		51,010	51,390	0,380	A

**CAMINOS PAVIMENTADOS, DETALLE DEL TIPO DE CAPA DE RODADURA Y SU LONGITUD**  
**REGIÓN DE LOS LAGOS - DIC. 2023**

<b>Camino</b>			<b>K.inicial</b>	<b>K.final</b>	<b>Long.(km)</b>	<b>Capa de Rodadura</b>
<b>Código: 70A10225</b>	<b>Rol: Ruta 225 CH</b>	<b>Nombre: Puerto Varas (Cruce Av. Los Colonos/Av. Vicente Pérez Rosales) - Ensenada - Paso Pérez Rosales</b>				
			51,390	51,550	0,160	H
			51,550	55,165	3,615	A
			55,165	55,261	0,096	H
			55,261	55,804	0,543	A
			55,804	55,901	0,097	H
			55,901	56,692	0,791	A
			56,692	56,756	0,064	H
			56,756	58,620	1,864	A
<b>Código: 70A10226</b>	<b>Rol: Ruta 226</b>	<b>Nombre: Cruce Ruta 5 (Puerto Montt) - El Tepual</b>				
			0,000	0,330	0,330	A
			0,330	3,944	3,614	H
			3,944	3,956	0,012	A
			3,956	4,560	0,604	H
			4,560	4,580	0,020	A
			4,580	10,958	6,378	H
<b>Código: 70A30215</b>	<b>Rol: Ruta 215 CH</b>	<b>Nombre: Osorno - Entre Lagos - Paso Cardenal Samoré</b>				
			0,000	117,331	117,331	A
<b>Código: 70B00055</b>	<b>Rol: U-55-V</b>	<b>Nombre: Cruce Ruta 5 (Osorno) - Nochaco - Ensenada</b>				
			0,000	15,665	15,665	A
			15,665	16,257	0,592	H
			16,257	40,860	24,603	A
			40,860	40,877	0,017	H
			40,877	92,383	51,506	A
<b>Código: 70B10005</b>	<b>Rol: S/R-Ruta 5</b>	<b>Nombre: Variante Pargua</b>				
			0,000	6,806	6,806	A
<b>Código: 70B10030</b>	<b>Rol: V-30</b>	<b>Nombre: Cruce Ruta 5 (Totoral) - Colegual - Fresia</b>				
			0,000	33,484	33,484	A
<b>Código: 70B10046</b>	<b>Rol: V-46</b>	<b>Nombre: Tegualda - Fresia - Los Muermos - La Pasada</b>				
			0,000	28,940	28,940	A
			28,940	29,200	0,260	AH
			29,200	59,060	29,860	A
			59,060	60,330	1,270	H
			60,330	89,382	29,052	A



**CAMINOS PAVIMENTADOS, DETALLE DEL TIPO DE CAPA DE RODADURA Y SU LONGITUD**  
**REGIÓN DE LOS LAGOS - DIC. 2023**

<b>Camino</b>		<b>K.inicial</b>	<b>K.final</b>	<b>Long.(km)</b>	<b>Capa de Rodadura</b>
Código: <b>70B10053</b>	Rol: <b>V-53</b>	Nombre: <b>Cruce Ruta 5 Acceso Norte a Puerto Varas</b>			
		0,000	0,311	0,311	A
		0,311	2,240	1,929	H
Código: <b>70B10057</b>	Rol: <b>V-57</b>	Nombre: <b>Acceso Sur a Puerto Varas</b>			
		0,000	0,448	0,448	A
		0,448	1,228	0,780	H
Código: <b>70B10060</b>	Rol: <b>V-60</b>	Nombre: <b>El Tepual - Los Muermos</b>			
		0,000	32,300	32,300	A
		32,300	32,358	0,058	H
Código: <b>70B10069</b>	Rol: <b>V-69</b>	Nombre: <b>Ensenada - Puelo - Puelche</b>			
		0,000	28,900	28,900	A
Código: <b>70B10085</b>	Rol: <b>V-85</b>	Nombre: <b>Cruce Ruta 5 - Calbuco</b>			
		0,000	16,300	16,300	A
		16,300	16,320	0,020	H
		16,320	16,370	0,050	A
		16,370	16,397	0,027	H
		16,397	16,570	0,173	A
		16,570	16,615	0,045	H
		16,615	20,938	4,323	A
Código: <b>70B10090</b>	Rol: <b>V-90</b>	Nombre: <b>Cruce Ruta 5 - Maullín</b>			
		0,000	6,843	6,843	A
		6,843	6,864	0,021	H
		6,864	23,317	16,453	A
		23,317	23,486	0,169	AH
		23,486	23,674	0,188	A
		23,674	24,249	0,575	H
Código: <b>70B20021</b>	Rol: <b>W-21</b>	Nombre: <b>Cruce Ruta 5 (Rampa Chacao) - Quemchi - Dalcahue</b>			
		0,000	46,840	46,840	A
		46,840	47,920	1,080	H
		47,920	47,970	0,050	AH
		47,970	48,030	0,060	H
		48,030	48,180	0,150	AH
		48,180	48,200	0,020	H
		48,200	48,290	0,090	A
		48,290	48,450	0,160	H
		48,450	48,530	0,080	A
		48,530	48,550	0,020	AH

**CAMINOS PAVIMENTADOS, DETALLE DEL TIPO DE CAPA DE RODADURA Y SU LONGITUD**  
**REGIÓN DE LOS LAGOS - DIC. 2023**

<b>Camino</b>		<b>K.inicial</b>	<b>K.final</b>	<b>Long.(km)</b>	<b>Capa de Rodadura</b>
<b>Código: 70B20021</b>	<b>Rol: W-21</b>	<b>Nombre: Cruce Ruta 5 (Rampa Chacao) - Quemchi - Dalcahue</b>			
		48,550	48,640	0,090	A
		48,640	48,660	0,020	AH
		48,660	48,670	0,010	A
		48,670	48,700	0,030	AH
		48,700	48,710	0,010	A
		48,710	48,730	0,020	AH
		48,730	48,780	0,050	A
		48,780	48,810	0,030	AH
		48,810	49,170	0,360	A
		49,170	49,610	0,440	H
		49,610	49,650	0,040	A
		49,650	49,680	0,030	H
		49,680	49,730	0,050	A
		49,730	49,750	0,020	AH
		49,750	49,930	0,180	A
		49,930	49,950	0,020	H
		49,950	50,300	0,350	A
		50,300	50,430	0,130	H
		50,430	50,460	0,030	A
		50,460	51,020	0,560	H
		51,020	53,180	2,160	A
		53,180	53,200	0,020	AH
		53,200	82,730	29,530	A
		82,730	82,850	0,120	AH
		82,850	97,784	14,934	A
<b>Código: 70B20035</b>	<b>Rol: W-35</b>	<b>Nombre: Cruce Ruta 5 (Degán) - Quemchi</b>			
		0,000	0,021	0,021	H
		0,021	20,367	20,346	A
<b>Código: 70B20045</b>	<b>Rol: W-45</b>	<b>Nombre: Cruce Ruta 5 (Mocopulli) - Dalcahue</b>			
		0,000	7,743	7,743	A
<b>Código: 70B20055</b>	<b>Rol: W-55</b>	<b>Nombre: Cruce Ruta 5 (Llao Llao) - Putemún - Dalcahue</b>			
		0,000	12,426	12,426	A
<b>Código: 70B20059</b>	<b>Rol: W-59</b>	<b>Nombre: La Pasada - Curaco de Vélez - Achao - Chequián</b>			
		0,000	15,452	15,452	A
		15,452	15,476	0,024	H
		15,476	19,630	4,154	A

**CAMINOS PAVIMENTADOS, DETALLE DEL TIPO DE CAPA DE RODADURA Y SU LONGITUD  
REGIÓN DE LOS LAGOS - DIC. 2023**

<b>Camino</b>		<b>K.inicial</b>	<b>K.final</b>	<b>Long.(km)</b>	<b>Capa de Rodadura</b>
<b>Código: 70B20075</b>	<b>Rol: W-75</b>	<b>Nombre: Cruce Ruta 5 (Notuco) - Chonchi</b>			
		0,000	3,270	3,270	A
<b>Código: 70B30040</b>	<b>Rol: U-40</b>	<b>Nombre: Osorno - Bahía Mansa</b>			
		0,000	1,050	1,050	H
		1,050	53,520	52,470	A
<b>Código: 70C00551</b>	<b>Rol: U-551-V</b>	<b>Nombre: Nochaco - Puerto Octay - Frutillar Alto</b>			
		0,000	4,892	4,892	A
		4,892	5,023	0,131	AH
		5,023	5,814	0,791	A
		5,814	5,908	0,094	AH
		5,908	6,031	0,123	H
		6,031	6,130	0,099	AH
		6,130	14,188	8,058	A
		14,188	14,390	0,202	AH
		14,390	32,582	18,192	A
<b>Código: 70C10200</b>	<b>Rol: V-200</b>	<b>Nombre: Cruce Ruta 5 (Frutillar) - Teguolda</b>			
		0,000	32,709	32,709	A
<b>Código: 70C10505</b>	<b>Rol: V-505</b>	<b>Nombre: Puerto Varas - Alerce - Puerto Montt</b>			
		0,000	8,379	8,379	A
<b>Código: 70C20151</b>	<b>Rol: W-151</b>	<b>Nombre: Cruce Ruta 5 (San Juan) - a Linao</b>			
		0,000	2,030	2,030	A
		9,380	20,524	11,144	A
<b>Código: 70C20853</b>	<b>Rol: W-853</b>	<b>Nombre: Cruce Ruta 5 (Chonchi) - Queilén</b>			
		0,000	2,830	2,830	A
		2,830	3,430	0,600	H
		3,430	11,150	7,720	A
		11,150	11,230	0,080	H
		11,230	20,700	9,470	A
		20,700	20,780	0,080	H
		20,780	21,050	0,270	A
		21,050	21,190	0,140	H
		21,190	21,590	0,400	A
		21,590	21,710	0,120	H
		21,710	31,980	10,270	A
		31,980	32,000	0,020	H
		32,000	44,180	12,180	A
		44,180	45,441	1,261	H

**CAMINOS PAVIMENTADOS, DETALLE DEL TIPO DE CAPA DE RODADURA Y SU LONGITUD  
REGIÓN DE LOS LAGOS - DIC. 2023**

<b>Camino</b>		<b>K.inicial</b>	<b>K.final</b>	<b>Long.(km)</b>	<b>Capa de Rodadura</b>
<b>Código: 70C30500</b>	<b>Rol: U-500</b>	<b>Nombre: Osorno - Río Negro - Purranque</b>			
		25,960	27,100	1,140	H
		27,100	27,150	0,050	A
		27,150	27,460	0,310	H
		27,460	27,500	0,040	A
		27,500	27,930	0,430	H
		27,930	27,960	0,030	A
		27,960	29,210	1,250	H
<b>Código: 70C30598</b>	<b>Rol: U-598</b>	<b>Nombre: Cruce Ruta 5 - Río Negro</b>			
		0,000	0,020	0,020	A
		0,020	4,766	4,746	H
<b>Código: 70C30966</b>	<b>Rol: U-966</b>	<b>Nombre: Cuatro Vientos - Purranque</b>			
		0,000	0,365	0,365	A
<b>Código: 70D00964</b>	<b>Rol: U-964-V</b>	<b>Nombre: Cruce Ruta 5 (Corte Alto) - Paraguay</b>			
		0,000	2,333	2,333	A
		2,333	2,830	0,497	H
		2,830	2,840	0,010	A
		2,840	3,640	0,800	H
		3,640	23,460	19,820	A
<b>Código: 70D00965</b>	<b>Rol: U-965-T</b>	<b>Nombre: Cruce Ruta 5 (Chifca) - Maile - Cruce T-931 (Trafún), Sector: Chifca - Límite Regional</b>			
		0,000	12,432	12,432	A
<b>Código: 70D00981</b>	<b>Rol: U-981-T</b>	<b>Nombre: Cruce U-55-V (Nochaco) - Rupanquito - Entre Lagos - Cruce T-87 (Crucero), Sector: Nochaco - Límite Regional</b>			
		25,662	38,275	12,613	A
		38,275	38,296	0,021	H
		38,296	38,598	0,302	A
		38,598	38,712	0,114	H
		38,712	38,715	0,003	A
<b>Código: 70D10001</b>	<b>Rol: S/R</b>	<b>Nombre: Viaducto Puerto Montt</b>			
		0,000	0,161	0,161	H
		0,161	0,560	0,399	A
		0,560	1,366	0,806	H

**CAMINOS PAVIMENTADOS, DETALLE DEL TIPO DE CAPA DE RODADURA Y SU LONGITUD  
REGIÓN DE LOS LAGOS - DIC. 2023**

<b>Camino</b>		<b>K.inicial</b>	<b>K.final</b>	<b>Long.(km)</b>	<b>Capa de Rodadura</b>
Código: <b>70D10002</b>	Rol: <b>S/R</b>	Nombre: <b>Av. Presidente Salvador Allende</b>			
		0,000	1,802	1,802	A
		1,802	2,498	0,696	H
Código: <b>70D10003</b>	Rol: <b>S/R</b>	Nombre: <b>Av. Parque Industrial</b>			
		0,000	0,297	0,297	A
		0,297	0,940	0,643	H
		0,940	0,950	0,010	AH
		0,950	1,450	0,500	H
		1,450	1,454	0,004	A
Código: <b>70D10011</b>	Rol: <b>S/R</b>	Nombre: <b>Av. Colón - Av. San Francisco</b>			
		0,000	2,650	2,650	H
		2,650	2,682	0,032	A
Código: <b>70D10013</b>	Rol: <b>S/R</b>	Nombre: <b>Av. Parque Industrial</b>			
		0,000	0,717	0,717	H
Código: <b>70D10014</b>	Rol: <b>S/R</b>	Nombre: <b>Av. Presidente Ibáñez</b>			
		0,000	2,871	2,871	H
Código: <b>70D10015</b>	Rol: <b>S/R</b>	Nombre: <b>Av. Río Puelche</b>			
		0,000	0,419	0,419	H
Código: <b>70D10016</b>	Rol: <b>S/R</b>	Nombre: <b>Enlace Hospital - Av. Cuarta Terraza</b>			
		0,000	3,352	3,352	H
Código: <b>70D10108</b>	Rol: <b>V-108</b>	Nombre: <b>Cruce Ruta 5 - Cruce Longitudinal Antiguo</b>			
		0,000	0,210	0,210	A
Código: <b>70D10305</b>	Rol: <b>V-305</b>	Nombre: <b>Quebrada Honda - Punta Larga - Frutillar</b>			
		0,000	13,352	13,352	A
Código: <b>70D10351</b>	Rol: <b>V-351</b>	Nombre: <b>Cruce Ruta 5 - Totoral</b>			
		0,000	0,130	0,130	A
Código: <b>70D10400</b>	Rol: <b>V-400</b>	Nombre: <b>Cruce Ruta 5 (Llanquihue) - Loncotoro - Línea Solar</b>			
		0,000	18,041	18,041	A
Código: <b>70D10401</b>	Rol: <b>V-401</b>	Nombre: <b>Cruce Ruta 5 - Río Maullín</b>			
		0,000	0,230	0,230	AH
		0,230	0,870	0,640	H
		0,870	0,879	0,009	AH

**CAMINOS PAVIMENTADOS, DETALLE DEL TIPO DE CAPA DE RODADURA Y SU LONGITUD  
REGIÓN DE LOS LAGOS - DIC. 2023**

<b>Camino</b>		<b>K.inicial</b>	<b>K.final</b>	<b>Long.(km)</b>	<b>Capa de Rodadura</b>
Código: <b>70D10500</b>	Rol: <b>V-500</b>	Nombre: <b>Cruce Ruta 5 (Puerto Varas) - Nueva Braunau - Las Cañitas</b>			
		0,000	2,160	2,160	A
		2,160	2,195	0,035	H
		2,195	2,269	0,074	A
		2,269	2,295	0,026	H
		2,295	40,977	38,682	A
Código: <b>70D10501</b>	Rol: <b>V-501</b>	Nombre: <b>Cruce Ruta 5 - Estación Alerce</b>			
		0,000	0,145	0,145	A
Código: <b>70D10506</b>	Rol: <b>V-506</b>	Nombre: <b>Longitudinal Antiguo: Pellines - Llanquihue</b>			
		0,000	0,550	0,550	A
		9,679	9,963	0,284	A
Código: <b>70D10508</b>	Rol: <b>V-508</b>	Nombre: <b>Longitudinal Antiguo: Llanquihue - Puerto Varas</b>			
		0,000	0,280	0,280	A
Código: <b>70D10615</b>	Rol: <b>V-615</b>	Nombre: <b>Alerce - Colonia Río Sur</b>			
		0,000	1,123	1,123	A
		1,123	1,189	0,066	H
		1,189	1,326	0,137	A
		1,326	1,339	0,013	H
		1,339	2,700	1,361	A
Código: <b>70D10651</b>	Rol: <b>V-651</b>	Nombre: <b>Chamiza - Correntoso - Lago Chapo</b>			
		0,000	4,740	4,740	A
Código: <b>70D10805</b>	Rol: <b>S/R</b>	Nombre: <b>Conexión Urbana Ruta 5 (Trapén) - Ruta 7</b>			
		0,000	3,670	3,670	A
		3,670	18,145	14,475	H
Código: <b>70D10815</b>	Rol: <b>V-815</b>	Nombre: <b>Panitao - Huelmo - Calbuco</b>			
		0,000	0,114	0,114	H
		0,114	0,230	0,116	A
		3,700	32,246	28,546	A
Código: <b>70D10843</b>	Rol: <b>V-843</b>	Nombre: <b>San Rafael - San Antonio</b>			
		0,000	5,150	5,150	A
Código: <b>70D10877</b>	Rol: <b>V-877</b>	Nombre: <b>Texas - By Pass</b>			
		0,000	0,450	0,450	H
		0,450	0,480	0,030	A
		0,480	0,490	0,010	AH
		0,490	1,501	1,011	A

**CAMINOS PAVIMENTADOS, DETALLE DEL TIPO DE CAPA DE RODADURA Y SU LONGITUD**  
**REGIÓN DE LOS LAGOS - DIC. 2023**

<b>Camino</b>		<b>K.inicial</b>	<b>K.final</b>	<b>Long.(km)</b>	<b>Capa de Rodadura</b>
<b>Código: 70D10930</b>	<b>Rol: V-930</b>	<b>Nombre: Maullín - Carelmapu</b>			
		0,000	15,315	15,315	A
		15,315	15,334	0,019	AH
		15,334	15,635	0,301	H
		15,635	15,676	0,041	AH
		15,676	15,914	0,238	A
		15,914	15,964	0,050	AH
		15,964	15,974	0,010	A
		15,974	15,994	0,020	AH
		15,994	16,174	0,180	A
		16,174	16,204	0,030	AH
		16,204	16,294	0,090	H
		16,294	16,324	0,030	AH
		16,324	16,384	0,060	A
		16,384	16,414	0,030	H
<b>Código: 70D10990</b>	<b>Rol: V-990</b>	<b>Nombre: Cruce Ruta 5 (Pargua) - Punta Coronel</b>			
		0,000	1,839	1,839	H
<b>Código: 70D20021</b>	<b>Rol: S/R</b>	<b>Nombre: Cruce Ruta 5 (Av. Pedro Montt) - Eusebio Lillo</b>			
		0,000	1,834	1,834	H
<b>Código: 70D20115</b>	<b>Rol: W-115</b>	<b>Nombre: Cruce Ruta 5 - By Pass Chacao</b>			
		0,000	2,360	2,360	H
<b>Código: 70D20200</b>	<b>Rol: W-200</b>	<b>Nombre: Ancud - Quetalmahue - Circunvalación Guabún</b>			
		0,000	0,592	0,592	H
		0,592	13,220	12,628	A
<b>Código: 70D20455</b>	<b>Rol: W-455</b>	<b>Nombre: Dalcahue - Teguel - Quiquel</b>			
		0,000	0,870	0,870	H
<b>Código: 70D20540</b>	<b>Rol: W-540</b>	<b>Nombre: Cruce Ruta 5 (Gamboa) - La Montaña</b>			
		0,000	0,850	0,850	H
<b>Código: 70D20631</b>	<b>Rol: W-631</b>	<b>Nombre: San Agustín - Aldachildo - Chalihue</b>			
		0,000	4,290	4,290	A
<b>Código: 70D20635</b>	<b>Rol: W-635</b>	<b>Nombre: Rampa Huicha - Puqueldón - Detif</b>			
		0,000	8,310	8,310	A
		8,310	8,387	0,077	H
		8,387	8,390	0,003	A
		8,390	8,400	0,010	AH
		8,400	8,540	0,140	A

**CAMINOS PAVIMENTADOS, DETALLE DEL TIPO DE CAPA DE RODADURA Y SU LONGITUD  
REGIÓN DE LOS LAGOS - DIC. 2023**

<b>Camino</b>		<b>K.inicial</b>	<b>K.final</b>	<b>Long.(km)</b>	<b>Capa de Rodadura</b>
<b>Código: 70D20635</b>	<b>Rol: W-635</b>	<b>Nombre: Rampa Huicha - Puqueldón - Detif</b>			
		8,540	8,560	0,020	AH
		8,560	8,840	0,280	A
		8,840	8,860	0,020	AH
		8,860	22,470	13,610	A
		22,470	22,580	0,110	H
		22,580	22,727	0,147	A
		22,727	22,755	0,028	H
		22,755	22,929	0,174	A
		22,929	23,010	0,081	H
		23,010	24,228	1,218	A
		24,228	24,305	0,077	H
		24,305	26,480	2,175	A
		26,480	27,075	0,595	H
<b>Código: 70D20651</b>	<b>Rol: W-651</b>	<b>Nombre: Putemún - Rilán - Aguantao</b>			
		0,000	7,990	7,990	A
<b>Código: 70D20800</b>	<b>Rol: W-800</b>	<b>Nombre: Cruce Ruta 5 (Notuco) - Huillinco - Cucao - Chanquín</b>			
		0,000	0,668	0,668	A
		0,668	0,709	0,041	H
		0,709	12,150	11,441	A
<b>Código: 70D20881</b>	<b>Rol: W-881</b>	<b>Nombre: Cruce Ruta 5 (Quellón) - Oqueldán - Chaiguao - Chincol</b>			
		0,000	3,700	3,700	H
		3,700	11,070	7,370	A
<b>Código: 70D20883</b>	<b>Rol: W-883</b>	<b>Nombre: Cruce Ruta 5 - Díaz Lira</b>			
		0,000	5,171	5,171	A
		5,171	5,273	0,102	H
		5,273	5,365	0,092	A
		5,365	5,391	0,026	H
		5,391	6,318	0,927	A
		6,318	6,464	0,146	H
		6,464	8,078	1,614	A
		15,430	22,992	7,562	A
<b>Código: 70D30031</b>	<b>Rol: S/R</b>	<b>Nombre: Calle Victoria</b>			
		0,000	0,383	0,383	A



**CAMINOS PAVIMENTADOS, DETALLE DEL TIPO DE CAPA DE RODADURA Y SU LONGITUD  
REGIÓN DE LOS LAGOS - DIC. 2023**

<b>Camino</b>			<b>K.inicial</b>	<b>K.final</b>	<b>Long.(km)</b>	<b>Capa de Rodadura</b>
<b>Código: 70D30032</b>	<b>Rol: S/R</b>	<b>Nombre: Av. Algarrobo</b>	0,000	0,698	0,698	A
<b>Código: 70D30033</b>	<b>Rol: S/R</b>	<b>Nombre: Av. Rep-blica</b>	0,000	1,069	1,069	H
<b>Código: 70D30034</b>	<b>Rol: S/R</b>	<b>Nombre: Av. Vicuña Mackenna</b>	0,000	0,270	0,270	H
			0,270	0,340	0,070	AH
			0,340	0,420	0,080	H
			0,420	0,575	0,155	A
<b>Código: 70D30035</b>	<b>Rol: S/R</b>	<b>Nombre: Av. Portales</b>	0,000	0,110	0,110	AH
			0,110	0,130	0,020	H
			0,130	0,200	0,070	AH
			0,200	0,419	0,219	H
<b>Código: 70D30036</b>	<b>Rol: S/R</b>	<b>Nombre: Calle Bulnes</b>	0,000	0,051	0,051	H
			0,051	0,238	0,187	A
			0,238	0,370	0,132	AH
			0,370	0,684	0,314	H
<b>Código: 70D30037</b>	<b>Rol: S/R</b>	<b>Nombre: Cruce Ruta 5 (Pilauco) - Francke</b>	0,000	0,380	0,380	A
			0,380	3,676	3,296	H
<b>Código: 70D30100</b>	<b>Rol: U-100</b>	<b>Nombre: San Pablo - Trumao - Quilacahuín</b>	0,000	0,485	0,485	H
			0,485	0,702	0,217	A
<b>Código: 70D30103</b>	<b>Rol: U-103</b>	<b>Nombre: Polloico - Las Lumas</b>	0,000	0,101	0,101	A
<b>Código: 70D30160</b>	<b>Rol: U-160</b>	<b>Nombre: Osorno - Trumao</b>	0,000	0,880	0,880	H
			0,880	1,291	0,411	A
			1,291	1,420	0,129	AH
			1,420	3,060	1,640	H
			3,060	22,110	19,050	A

**CAMINOS PAVIMENTADOS, DETALLE DEL TIPO DE CAPA DE RODADURA Y SU LONGITUD  
REGIÓN DE LOS LAGOS - DIC. 2023**

<b>Camino</b>		<b>K.inicial</b>	<b>K.final</b>	<b>Long.(km)</b>	<b>Capa de Rodadura</b>
Código: <b>70D30220</b>	Rol: <b>U-220</b>	Nombre: <b>Osorno - Trinidad - Laguna de Los Patos</b>			
		0,000	1,382	1,382	A
		1,382	1,522	0,140	H
		1,522	8,940	7,418	A
Código: <b>70D30304</b>	Rol: <b>U-304</b>	Nombre: <b>Bahía Mansa - Río Contaco</b>			
		0,000	2,307	2,307	A
Código: <b>70D30481</b>	Rol: <b>U-481</b>	Nombre: <b>Chinchín - Entre Lagos</b>			
		0,000	1,461	1,461	A
Código: <b>70D30485</b>	Rol: <b>U-485</b>	Nombre: <b>Puyehue - Antillanca</b>			
		0,000	3,950	3,950	A
		3,950	3,990	0,040	H
		3,990	4,030	0,040	A
		4,030	4,070	0,040	H
		4,070	4,120	0,050	A
Código: <b>70D30551</b>	Rol: <b>S/R</b>	Nombre: <b>Nochaco - Puerto Octay - Frutillar Alto</b>			
		0,000	0,432	0,432	H
Código: <b>70D30600</b>	Rol: <b>U-600</b>	Nombre: <b>Río Negro - Riachuelo</b>			
		0,000	13,465	13,465	A
Código: <b>70D30720</b>	Rol: <b>U-720</b>	Nombre: <b>Osorno - Riachuelo - Crucero</b>			
		0,000	2,850	2,850	H
		2,850	49,445	46,595	A
Código: <b>70D30891</b>	Rol: <b>U-891</b>	Nombre: <b>Cruce Ruta 5 (Enlace Purranque) - Coihueco</b>			
		0,000	5,150	5,150	A
Código: <b>70D30900</b>	Rol: <b>U-900</b>	Nombre: <b>Cruce Ruta 5 (Enlace Purranque) - Hueyusca - San Pedro</b>			
		0,000	0,400	0,400	A
		0,400	2,340	1,940	H
		2,340	31,220	28,880	A
Código: <b>70D30951</b>	Rol: <b>U-951</b>	Nombre: <b>Cruce Ruta 5 (Cuatro Vientos) - Puerto Octay</b>			
		0,000	13,000	13,000	A
		16,000	22,881	6,881	A
Código: <b>70D30970</b>	Rol: <b>U-970</b>	Nombre: <b>Purranque - Corte Alto</b>			
		0,000	0,620	0,620	A

**CAMINOS PAVIMENTADOS, DETALLE DEL TIPO DE CAPA DE RODADURA Y SU LONGITUD  
REGIÓN DE LOS LAGOS - DIC. 2023**

<b>Camino</b>			<b>K.inicial</b>	<b>K.final</b>	<b>Long.(km)</b>	<b>Capa de Rodadura</b>
Código: <b>70D40041</b>	Rol: <b>S/R</b>	Nombre: <b>Av. Ingenieros Militares</b>	0,000	0,502	0,502	A
Código: <b>70E10123</b>	Rol: <b>V-123</b>	Nombre: <b>Cruce Ruta 5 (Casma) - Río Pescado</b>	0,000	0,110	0,110	A
Código: <b>70E10910</b>	Rol: <b>V-910</b>	Nombre: <b>Caremapu - Mar Brava</b>	0,000	0,550	0,550	H
Código: <b>70E20520</b>	Rol: <b>W-520</b>	Nombre: <b>La Chacra - La Montaña</b>	0,000	0,990	0,990	H
Código: <b>70E30101</b>	Rol: <b>U-101</b>	Nombre: <b>Cruce Ruta 5 (San Pablo) - San Antonio</b>	0,000	0,345	0,345	A
<b>Total Regional: 1.971,112 km.</b>						

**Notas:**

- Información generada de acuerdo a los datos disponibles a Diciembre del año 2023
- S/R= sin rol
- Los tipos de capa de rodadura corresponden a:  
A = Asfalto      H = Hormigón      AH = Asfalto y Hormigón

**CAMINOS PAVIMENTADOS, DETALLE DEL TIPO DE CAPA DE RODADURA Y SU LONGITUD  
REGIÓN DE AYSÉN DEL GENERAL CARLOS IBÁÑEZ DEL CAMPO - DIC. 2023**

<b>Camino</b>		<b>K.inicial</b>	<b>K.final</b>	<b>Long.(km)</b>	<b>Capa de Rodadura</b>
<b>Código: 71A00007</b>	<b>Rol: Ruta 7</b>	<b>Nombre: Longitudinal Austral, Sector: Límite Regional - Puerto Yungay</b>			
		307,360	358,161	50,801	A
		385,750	396,930	11,180	A
		434,738	443,532	8,794	H
		443,532	468,980	25,448	A
		468,980	473,190	4,210	H
		473,190	510,420	37,230	A
		510,420	511,330	0,910	H
		511,330	545,990	34,660	A
		545,990	546,040	0,050	H
		577,670	589,021	11,351	H
		597,050	604,750	7,700	H
		604,750	604,800	0,050	A
		604,800	608,680	3,880	H
		608,680	608,765	0,085	A
		608,765	608,821	0,056	H
		608,821	611,210	2,389	A
		611,210	611,810	0,600	H
		611,810	621,000	9,190	A
		621,000	621,089	0,089	H
		621,089	641,380	20,291	A
		641,380	641,730	0,350	H
		641,730	655,930	14,200	A
		656,300	663,560	7,260	A
		663,670	664,570	0,900	A
		664,570	668,380	3,810	H
		668,380	668,390	0,010	A
		668,390	669,430	1,040	H
		669,430	669,480	0,050	A
		669,480	676,460	6,980	H
		676,460	676,490	0,030	A
		676,490	677,560	1,070	H
		677,560	677,610	0,050	A
		677,610	697,900	20,290	H
<b>Código: 71A00240</b>	<b>Rol: Ruta 240</b>	<b>Nombre: Cruce Ruta 7 (Alto Baguales) - Puerto Aysén - Puerto Chacabuco</b>			
		0,000	0,020	0,020	H
		0,020	2,210	2,190	A
		2,210	2,260	0,050	H
		2,260	2,350	0,090	A
		2,350	4,320	1,970	H

**CAMINOS PAVIMENTADOS, DETALLE DEL TIPO DE CAPA DE RODADURA Y SU LONGITUD  
REGIÓN DE AYSÉN DEL GENERAL CARLOS IBÁÑEZ DEL CAMPO - DIC. 2023**

<b>Camino</b>		<b>K.inicial</b>	<b>K.final</b>	<b>Long.(km)</b>	<b>Capa de Rodadura</b>
<i>Código: 71A00240</i>	<i>Rol: Ruta 240</i>	<i>Nombre: Cruce Ruta 7 (Alto Baguales) - Puerto Aysén - Puerto Chacabuco</i>			
		4,320	4,350	0,030	A
		4,350	7,650	3,300	H
		7,650	7,680	0,030	A
		7,680	8,480	0,800	H
		8,480	8,490	0,010	A
		8,490	8,550	0,060	H
		8,550	8,560	0,010	A
		8,560	13,800	5,240	H
		13,800	13,880	0,080	A
		13,880	16,040	2,160	H
		16,040	16,060	0,020	A
		16,060	16,590	0,530	H
		16,590	16,610	0,020	A
		16,610	17,870	1,260	H
		17,870	17,890	0,020	A
		17,890	19,570	1,680	H
		19,570	19,600	0,030	A
		19,600	21,150	1,550	H
		21,150	21,170	0,020	A
		21,170	23,580	2,410	H
		23,580	23,600	0,020	A
		23,600	34,900	11,300	H
		34,900	35,020	0,120	A
		35,020	44,990	9,970	H
		44,990	45,020	0,030	A
		45,020	50,493	5,473	H
		50,493	50,882	0,389	A
		50,882	54,340	3,458	H
		54,340	54,570	0,230	A
		54,570	56,245	1,675	H
		56,245	56,574	0,329	A
		56,574	59,360	2,786	H
		59,360	59,380	0,020	A
		59,380	61,000	1,620	H
		61,000	61,030	0,030	A
		61,030	64,590	3,560	H
		64,590	64,620	0,030	A
		64,620	68,859	4,239	H

**CAMINOS PAVIMENTADOS, DETALLE DEL TIPO DE CAPA DE RODADURA Y SU LONGITUD  
REGIÓN DE AYSÉN DEL GENERAL CARLOS IBÁÑEZ DEL CAMPO - DIC. 2023**

<b>Camino</b>			<b>K.inicial</b>	<b>K.final</b>	<b>Long.(km)</b>	<b>Capa de Rodadura</b>
<b>Código: 71A10007</b>	<b>Rol: S/R-Ruta 7</b>	<b>Nombre: Cruce Ruta 7 - Acceso Sur a Coyhaique</b>	0,000	1,446	1,446	H
<b>Código: 71A10243</b>	<b>Rol: Ruta 243 CH</b>	<b>Nombre: Cruce Ruta 7 (Coyhaique) - Paso Coyhaique</b>	0,000	5,475	5,475	H
			5,475	12,550	7,075	A
<b>Código: 71A10245</b>	<b>Rol: Ruta 245 CH</b>	<b>Nombre: Cruce Ruta 7 - Balmaceda - Paso Huemules</b>	0,000	16,430	16,430	A
			16,430	17,234	0,804	H
			17,234	19,744	2,510	A
<b>Código: 71A30240</b>	<b>Rol: S/R-Ruta 240</b>	<b>Nombre: Variante Puerto Aysén</b>	0,000	4,788	4,788	A
<b>Código: 71A40265</b>	<b>Rol: Ruta 265 CH</b>	<b>Nombre: Cruce Ruta 7 (El Maitén) - Chile Chico - Paso Río Jeinimeni</b>	116,400	119,762	3,362	A
			119,762	119,796	0,034	AH
			119,796	119,856	0,060	H
			119,856	119,985	0,129	AH
			119,985	123,305	3,320	A
<b>Código: 71B30024</b>	<b>Rol: X-24</b>	<b>Nombre: Cruce Ruta 7 (Puente Steffen) - Puerto Cisnes</b>	0,000	29,409	29,409	A
			29,409	29,580	0,171	H
<b>Código: 71B40065</b>	<b>Rol: X-65</b>	<b>Nombre: Cruce Ruta 7 (Bajada Ibáñez) - Puerto Ibáñez - Paso Ingeniero Ibáñez-Pallavicini</b>	0,000	0,043	0,043	H
			0,043	30,070	30,027	A
<b>Código: 71D30500</b>	<b>Rol: X-500</b>	<b>Nombre: Cruce Ruta 7 (Cruce Cabezas) - Viviana - Cruce Ruta 240 (El Balseo)</b>	0,000	0,680	0,680	H
			0,680	0,710	0,030	A
			0,710	10,090	9,380	H
			10,090	10,190	0,100	A
			10,190	12,030	1,840	H
			12,030	12,070	0,040	A
			12,070	13,670	1,600	H
			13,670	13,700	0,030	A
			13,700	18,020	4,320	H
			18,020	18,040	0,020	A
			18,040	19,190	1,150	H
			19,190	19,200	0,010	A

**CAMINOS PAVIMENTADOS, DETALLE DEL TIPO DE CAPA DE RODADURA Y SU LONGITUD  
REGIÓN DE AYSÉN DEL GENERAL CARLOS IBÁÑEZ DEL CAMPO - DIC. 2023**

<b>Camino</b>			<b>K.inicial</b>	<b>K.final</b>	<b>Long.(km)</b>	<b>Capa de Rodadura</b>
<b>Código: 71D30500</b>	<b>Rol: X-500</b>	<b>Nombre: Cruce Ruta 7 (Cruce Cabezas) - Viviana - Cruce Ruta 240 (El Balseo)</b>				
			19,200	21,150	1,950	H
			21,150	21,180	0,030	A
			21,180	28,103	6,923	H
<b>Total Regional: 487,049 km.</b>						

**Notas:**

- Información generada de acuerdo a los datos disponibles a Diciembre del año 2023
- S/R= sin rol
- Los tipos de capa de rodadura corresponden a:  
 A = Asfalto      H = Hormigón      AH = Asfalto y Hormigón

**CAMINOS PAVIMENTADOS, DETALLE DEL TIPO DE CAPA DE RODADURA Y SU LONGITUD  
REGIÓN DE MAGALLANES Y DE LA ANTÁRTICA CHILENA - DIC. 2023**

<b>Camino</b>	<b>K.inicial</b>	<b>K.final</b>	<b>Long.(km)</b>	<b>Capa de Rodadura</b>
<i>Código: 72A00009 Rol: Ruta 9 N Nombre: Punta Arenas - Puerto Natales - Río Baguales</i>				
	0,000	0,320	0,320	H
	0,320	0,345	0,025	A
	0,345	0,400	0,055	H
	0,400	0,622	0,222	A
	0,622	0,804	0,182	H
	0,804	0,900	0,096	A
	0,900	1,012	0,112	AH
	1,012	1,039	0,027	H
	1,039	1,339	0,300	AH
	1,339	1,673	0,334	H
	1,673	1,820	0,147	AH
	1,820	5,400	3,580	H
	5,400	5,420	0,020	AH
	5,420	6,930	1,510	H
	6,930	6,950	0,020	AH
	6,950	18,260	11,310	H
	18,260	18,290	0,030	A
	18,290	30,089	11,799	H
	30,089	30,674	0,585	A
	30,674	30,698	0,024	H
	30,698	31,338	0,640	A
	31,338	31,350	0,012	H
	31,350	31,380	0,030	A
	31,380	31,394	0,014	H
	31,394	32,586	1,192	A
	32,586	35,706	3,120	H
	35,706	41,074	5,368	A
	41,074	145,940	104,866	H
	145,940	146,030	0,090	A
	146,030	183,510	37,480	H
	183,510	183,580	0,070	A
	183,580	278,640	95,060	H
	278,640	278,660	0,020	A
	278,660	289,860	11,200	H
	289,860	289,880	0,020	A
	289,880	335,480	45,600	H



**CAMINOS PAVIMENTADOS, DETALLE DEL TIPO DE CAPA DE RODADURA Y SU LONGITUD  
REGIÓN DE MAGALLANES Y DE LA ANTÁRTICA CHILENA - DIC. 2023**

<b>Camino</b>			<b>K.inicial</b>	<b>K.final</b>	<b>Long.(km)</b>	<b>Capa de Rodadura</b>
<b>Código: 72A00257</b>	<b>Rol: Ruta 257 CH</b>	<b>Nombre: Cruce Ruta 255 CH (Kimiri Aike) - Cerro Sombrero - Onaisín - Paso San Sebastián</b>	0,000	181,490	181,490	H
<b>Código: 72A10090</b>	<b>Rol: Ruta 9 S</b>	<b>Nombre: Punta Arenas - Fuerte Bulnes - San Juan - Río San Pedro</b>	0,000	0,230	0,230	A
			0,230	0,483	0,253	H
			0,483	0,605	0,122	A
			0,605	4,940	4,335	H
			4,940	4,980	0,040	A
			4,980	8,240	3,260	H
			8,240	8,300	0,060	A
			8,300	12,820	4,520	H
			12,820	12,890	0,070	A
			12,890	28,430	15,540	H
			28,430	28,520	0,090	A
			28,520	33,800	5,280	H
			33,800	33,840	0,040	A
			33,840	52,310	18,470	H
<b>Código: 72A10252</b>	<b>Rol: Ruta 252</b>	<b>Nombre: Cruce Ruta 9 N- Aeropuerto Presidente Carlos Ibáñez del Campo</b>	0,000	1,170	1,170	H
			1,170	1,400	0,230	AH
			1,400	2,280	0,880	H
<b>Código: 72A10255</b>	<b>Rol: Ruta 255 CH</b>	<b>Nombre: Cruce Ruta 9 N (Gobernador Philippi) - Monte Aymond</b>	0,000	51,940	51,940	H
			51,940	51,960	0,020	A
			51,960	141,213	89,253	H
			141,213	141,620	0,407	A
<b>Código: 72A30250</b>	<b>Rol: Ruta 250 CH</b>	<b>Nombre: Cruce Ruta 9 N (Puerto Natales) - Dorotea</b>	0,000	7,930	7,930	H
			7,930	7,940	0,010	A
			7,940	14,060	6,120	H
<b>Código: 72A30251</b>	<b>Rol: Ruta 251 CH</b>	<b>Nombre: Cruce Ruta 9 N (Cerro Castillo) - Paso Río Don Guillermo</b>	0,000	6,420	6,420	H
<b>Código: 72B20065</b>	<b>Rol: Y-65</b>	<b>Nombre: Cruce Ruta 257 CH (Manantiales) - Porvenir</b>	0,000	64,880	64,880	H

**CAMINOS PAVIMENTADOS, DETALLE DEL TIPO DE CAPA DE RODADURA Y SU LONGITUD  
REGIÓN DE MAGALLANES Y DE LA ANTÁRTICA CHILENA - DIC. 2023**

<b>Camino</b>	<b>K.inicial</b>	<b>K.final</b>	<b>Long.(km)</b>	<b>Capa de Rodadura</b>
Código: <b>72C20629</b> Rol: <b>Y-629</b> Nombre: <b>Cruce Y-65 (Bahía Gente Grande) - Aeródromo - Porvenir</b>	24,930	30,189	5,259	H
Código: <b>72D10580</b> Rol: <b>Y-580</b> Nombre: <b>Cruce Ruta 9 S (Punta Arenas, Calle José Nogueira) - El Andino</b>	0,000	0,439	0,439	H
	0,439	0,638	0,199	AH
	0,638	1,238	0,600	A
	1,238	1,512	0,274	AH
	1,512	7,803	6,291	H
Código: <b>72D20635</b> Rol: <b>S/R</b> Nombre: <b>Av. Baquedano - Calle Carlos Wood - Calle Alberto Fuentes - Av. Santa María</b>	0,000	0,752	0,752	H
Código: <b>72D30290</b> Rol: <b>Y-290</b> Nombre: <b>Cruce Ruta 9 N - Cueva del Milodón - Cruce Y-150 (Administración Parque)</b>	0,000	9,490	9,490	H
Código: <b>72D40905</b> Rol: <b>Y-905</b> Nombre: <b>Puerto Williams (Cruce Calle Yelcho) - Puerto Navarino</b>	0,000	3,283	3,283	H
Código: <b>72D40909</b> Rol: <b>Y-909</b> Nombre: <b>Puerto Williams (Cruce Calle Yelcho) - Caleta Eugenia</b>	0,000	1,270	1,270	H
Código: <b>72E10542</b> Rol: <b>S/R</b> Nombre: <b>Cruce Av. Carlos Ibáñez del Campo - Rampa Tres Puentes</b>	0,000	0,300	0,300	H
Código: <b>72E20625</b> Rol: <b>Y-625</b> Nombre: <b>Porvenir - Bahía Chilota - Parcelas</b>	0,000	4,700	4,700	H
Código: <b>72E40907</b> Rol: <b>Y-907</b> Nombre: <b>Cruce Y-905 - Aeródromo Guardia Marina Zañartu</b>	0,000	1,992	1,992	H
<b>Total Regional: 833,389 km.</b>				

**Notas:**

- Información generada de acuerdo a los datos disponibles a Diciembre del año 2023
- S/R= sin rol
- Los tipos de capa de rodadura corresponden a:  
A = Asfalto      H = Hormigón      AH = Asfalto y Hormigón

**CAMINOS PAVIMENTADOS, DETALLE DEL TIPO DE CAPA DE RODADURA Y SU LONGITUD  
REGION METROPOLITANA DE SANTIAGO - DIC. 2023**

<b>Camino</b>		<b>K.inicial</b>	<b>K.final</b>	<b>Long.(km)</b>	<b>Capa de Rodadura</b>
<b>Código: 73A00057</b>	<b>Rol: Ruta 57</b>	<b>Nombre: Cruce Ruta 70 (Santiago) - Cruce Ruta 60 CH (Los Andes), Sector: Cruce Ruta 70 (Santiago) - Túnel Chacabuco</b>			
		0,000	50,116	50,116	A
<b>Código: 73A00068</b>	<b>Rol: Ruta 68</b>	<b>Nombre: Santiago - Valparaíso, Sector: Santiago - Túnel Zapata</b>			
		0,000	21,200	21,200	A
		21,200	24,010	2,810	AH
		24,010	31,180	7,170	A
		31,180	39,420	8,240	AH
		39,420	39,480	0,060	H
		39,480	48,930	9,450	AH
		48,930	56,199	7,269	A
<b>Código: 73A00074</b>	<b>Rol: S/R</b>	<b>Nombre: Av. General Velásquez</b>			
		0,000	8,422	8,422	A
		8,422	8,970	0,548	H
		8,970	20,660	11,690	A
<b>Código: 73A00076</b>	<b>Rol: Ruta 76</b>	<b>Nombre: Santiago - Malloco</b>			
		0,000	0,131	0,131	H
		0,131	0,789	0,658	AH
		0,789	1,137	0,348	H
		1,137	1,189	0,052	AH
		1,189	1,199	0,010	H
		1,199	1,365	0,166	AH
		1,365	1,407	0,042	H
		1,407	1,547	0,140	AH
		1,547	1,596	0,049	H
		1,596	1,608	0,012	AH
		1,608	1,741	0,133	H
		1,741	1,801	0,060	AH
		1,801	1,877	0,076	H
		1,877	1,887	0,010	AH
		1,887	1,994	0,107	H
		1,994	2,023	0,029	AH
		2,023	2,061	0,038	H
		2,061	3,154	1,093	AH
		3,154	3,173	0,019	A
		3,173	3,234	0,061	AH
		3,234	3,242	0,008	H
		3,242	3,318	0,076	AH
		3,318	3,327	0,009	A

**CAMINOS PAVIMENTADOS, DETALLE DEL TIPO DE CAPA DE RODADURA Y SU LONGITUD  
REGION METROPOLITANA DE SANTIAGO - DIC. 2023**

<b>Camino</b>		<b>K.inicial</b>	<b>K.final</b>	<b>Long.(km)</b>	<b>Capa de Rodadura</b>
Código: <b>73A00076</b>	Rol: <b>Ruta 76</b>	Nombre: <b>Santiago - Malloco</b>			
		3,327	3,492	0,165	AH
		3,492	3,516	0,024	A
		3,516	3,756	0,240	AH
		3,756	4,820	1,064	H
		4,820	4,846	0,026	AH
		4,846	4,864	0,018	A
		4,864	5,336	0,472	AH
		5,336	5,571	0,235	H
		5,571	5,594	0,023	AH
		5,594	6,212	0,618	H
		6,212	6,303	0,091	AH
		6,303	6,741	0,438	H
		6,741	6,767	0,026	AH
		6,767	6,993	0,226	H
		6,993	7,012	0,019	AH
		7,012	7,239	0,227	H
		7,239	7,286	0,047	AH
		7,286	7,511	0,225	H
		7,511	7,521	0,010	AH
		7,521	7,805	0,284	H
		7,805	7,913	0,108	AH
		7,913	8,011	0,098	H
		8,011	8,042	0,031	AH
		8,042	8,456	0,414	H
		8,456	8,702	0,246	AH
		8,702	8,813	0,111	H
		8,813	8,848	0,035	AH
		8,848	9,202	0,354	H
		9,202	9,392	0,190	AH
		9,392	9,747	0,355	H
		9,747	9,877	0,130	AH
		9,877	10,006	0,129	H
		10,006	10,068	0,062	AH
		10,068	10,125	0,057	H
		10,125	10,152	0,027	AH
		10,152	10,205	0,053	H
		10,205	10,240	0,035	AH
		10,240	10,371	0,131	H
		10,371	10,487	0,116	AH
		10,487	10,663	0,176	H

**CAMINOS PAVIMENTADOS, DETALLE DEL TIPO DE CAPA DE RODADURA Y SU LONGITUD  
REGION METROPOLITANA DE SANTIAGO - DIC. 2023**

<b>Camino</b>		<b>K.inicial</b>	<b>K.final</b>	<b>Long.(km)</b>	<b>Capa de Rodadura</b>
<b>Código: 73A00076</b>	<b>Rol: Ruta 76</b>	<b>Nombre: Santiago - Malloco</b>			
		10,663	10,672	0,009	AH
		10,672	11,229	0,557	H
		11,229	11,249	0,020	AH
		11,249	11,395	0,146	H
		11,395	11,419	0,024	AH
		11,419	11,513	0,094	H
		11,513	11,542	0,029	AH
		11,542	11,755	0,213	H
		11,755	11,783	0,028	AH
		11,783	11,911	0,128	H
		11,911	11,963	0,052	AH
		11,963	12,026	0,063	H
		12,026	12,093	0,067	AH
		12,093	12,141	0,048	H
		12,141	12,321	0,180	AH
		12,321	12,605	0,284	H
		12,605	12,647	0,042	AH
		12,647	13,019	0,372	H
		13,019	13,085	0,066	AH
		13,085	13,244	0,159	H
		13,244	13,286	0,042	AH
		13,286	13,967	0,681	H
		13,967	14,013	0,046	AH
		14,013	14,275	0,262	H
		14,275	14,338	0,063	AH
		14,338	14,452	0,114	H
		14,452	14,517	0,065	AH
		14,517	14,900	0,383	A
<b>Código: 73A00077</b>	<b>Rol: Ruta 77</b>	<b>Nombre: Cruce Ruta 5 - Cruce Av. Américo Vesputio/Costanera Norte</b>			
		0,000	21,320	21,320	A
<b>Código: 73A00078</b>	<b>Rol: Ruta 78</b>	<b>Nombre: Santiago - San Antonio, Sector: Cruce Ruta 5 - Límite Regional (Paso Superior Sepultura)</b>			
		0,000	2,073	2,073	H
		2,073	65,400	63,327	A
		65,400	84,756	19,356	H

**CAMINOS PAVIMENTADOS, DETALLE DEL TIPO DE CAPA DE RODADURA Y SU LONGITUD  
REGION METROPOLITANA DE SANTIAGO - DIC. 2023**

<b>Camino</b>		<b>K.inicial</b>	<b>K.final</b>	<b>Long.(km)</b>	<b>Capa de Rodadura</b>
<b>Código: 73A00079</b>	<b>Rol: Ruta 79</b>	<b>Nombre: Cruce Ruta 5 - Cruce Av. San Gregorio/Av. La Serena</b>			
		0,000	45,250	45,250	A
<b>Código: 73A000N5</b>	<b>Rol: Ruta 5</b>	<b>Nombre: Longitudinal Norte, Sector: Av. Bernardo O'Higgins - Límite Regional Norte (Montenegro)</b>			
		0,000	4,122	4,122	A
		4,122	4,716	0,594	H
		4,716	26,792	22,076	A
		26,792	27,465	0,673	AH
		27,465	27,822	0,357	H
		27,822	32,270	4,448	AH
		32,270	34,545	2,275	H
		34,545	36,150	1,605	AH
		36,150	42,919	6,769	A
		42,919	44,874	1,955	AH
		44,874	47,978	3,104	H
		47,978	47,985	0,007	AH
		47,985	48,901	0,916	A
		48,901	50,292	1,391	AH
		50,292	65,873	15,581	A
<b>Código: 73A000S5</b>	<b>Rol: Ruta 5</b>	<b>Nombre: Longitudinal Sur, Sector: Av. Bernardo O'Higgins - Túnel Angostura</b>			
		0,000	4,778	4,778	A
		4,778	5,300	0,522	AH
		5,300	6,130	0,830	A
		6,130	6,558	0,428	H
		6,558	29,475	22,917	A
		29,475	33,430	3,955	AH
		33,430	35,400	1,970	A
		35,400	42,620	7,220	AH
		42,620	43,468	0,848	A
		43,468	48,215	4,747	AH
		48,215	49,378	1,163	A
		49,378	53,241	3,863	AH
		53,241	54,028	0,787	A
		54,028	54,650	0,622	AH
		54,650	55,024	0,374	A
		55,024	55,630	0,606	AH

**CAMINOS PAVIMENTADOS, DETALLE DEL TIPO DE CAPA DE RODADURA Y SU LONGITUD  
REGION METROPOLITANA DE SANTIAGO - DIC. 2023**

<b>Camino</b>		<b>K.inicial</b>	<b>K.final</b>	<b>Long.(km)</b>	<b>Capa de Rodadura</b>
Código: <b>73A10070</b>	Rol: <b>Ruta 70</b>	Nombre: <b>Anillo Circunvalación Américo Vespucio</b>			
		0,000	15,630	15,630	A
		15,630	15,970	0,340	H
		15,970	20,000	4,030	AH
		20,000	21,800	1,800	H
		21,800	27,300	5,500	AH
		27,300	28,360	1,060	H
		28,360	28,500	0,140	AH
		28,500	64,800	36,300	A
Código: <b>73A10072</b>	Rol: <b>Ruta 72</b>	Nombre: <b>Acceso Aeropuerto Arturo Merino Benítez</b>			
		0,000	1,970	1,970	A
Código: <b>73A10076</b>	Rol: <b>S/R</b>	Nombre: <b>Av. Pedro Aguirre Cerda</b>			
		0,000	1,550	1,550	A
Código: <b>73A20071</b>	Rol: <b>Ruta 71</b>	Nombre: <b>Cruce Ruta 5 (Cerro Blanco) - Cruce Ruta 57 (Casas de Chacabuco)</b>			
		0,000	17,710	17,710	A
Código: <b>73A20073</b>	Rol: <b>Ruta 73</b>	Nombre: <b>Cruce Ruta 5 (Lo Pinto) - Cruce G-17 (San José)</b>			
		0,000	5,710	5,710	A
Código: <b>73A50066</b>	Rol: <b>Ruta 66</b>	Nombre: <b>Pelequén - San Antonio, Sector: Límite Región de O'Higgins - Límite Región de Valparaíso</b>			
		76,102	116,185	40,083	A
Código: <b>73B00010</b>	Rol: <b>G-10-F</b>	Nombre: <b>Til Til - Cuesta La Dormida - Limache, Sector: Til Til - Límite Regional (Cuesta La Dormida)</b>			
		0,000	11,067	11,067	A
Código: <b>73B00011</b>	Rol: <b>S/R</b>	Nombre: <b>Sistema Oriente Poniente (Costanera Norte)</b>			
		0,000	2,950	2,950	A
		2,950	3,100	0,150	AH
		3,100	34,877	31,777	A
Código: <b>73B00013</b>	Rol: <b>S/R</b>	Nombre: <b>Av. Presidente Kennedy</b>			
		0,000	7,620	7,620	A
Código: <b>73B00015</b>	Rol: <b>S/R</b>	Nombre: <b>Variante Vespucio - El Salto - Kennedy (Túnel San Cristobal)</b>			
		0,000	0,850	0,850	A
		0,850	0,886	0,036	AH
		0,886	2,704	1,818	H
		2,704	2,920	0,216	AH
		2,920	3,560	0,640	A

**CAMINOS PAVIMENTADOS, DETALLE DEL TIPO DE CAPA DE RODADURA Y SU LONGITUD  
REGION METROPOLITANA DE SANTIAGO - DIC. 2023**

<b>Camino</b>		<b>K.inicial</b>	<b>K.final</b>	<b>Long.(km)</b>	<b>Capa de Rodadura</b>
<b>Código: 73B00016</b>	<b>Rol: G-16</b>	<b>Nombre: Rungue - Lo Echevers</b>			
		0,000	1,050	1,050	A
		11,667	22,610	10,943	A
		35,200	37,247	2,047	A
		37,247	37,257	0,010	AH
		37,257	39,492	2,235	H
		39,492	39,493	0,001	AH
		39,493	54,597	15,104	A
		54,597	55,325	0,728	H
		55,325	55,415	0,090	AH
		55,415	55,461	0,046	A
<b>Código: 73B00018</b>	<b>Rol: G-18</b>	<b>Nombre: El Noviciado</b>			
		0,000	15,013	15,013	A
<b>Código: 73B00019</b>	<b>Rol: G-19</b>	<b>Nombre: Chicureo - Juan Pablo II - Santa Teresa</b>			
		0,000	28,543	28,543	A
<b>Código: 73B00023</b>	<b>Rol: S/R</b>	<b>Nombre: Av. Las Condes</b>			
		0,000	0,270	0,270	A
		0,270	0,344	0,074	AH
		0,344	0,360	0,016	H
		0,360	1,182	0,822	AH
		1,182	1,190	0,008	A
<b>Código: 73B00025</b>	<b>Rol: G-25</b>	<b>Nombre: Av. La Florida - San José de Maipo - Lo Valdés</b>			
		0,000	0,395	0,395	A
		0,395	0,690	0,295	H
		0,690	0,710	0,020	A
		0,710	1,710	1,000	H
		1,710	2,250	0,540	A
		2,250	3,340	1,090	AH
		3,340	3,480	0,140	A
		3,480	3,520	0,040	AH
		3,520	3,680	0,160	A
		3,680	4,260	0,580	AH
		4,260	5,085	0,825	A
		5,085	6,281	1,196	AH
		6,281	6,780	0,499	A
		6,780	6,920	0,140	AH
		6,920	7,633	0,713	A
		7,633	10,324	2,691	AH



**CAMINOS PAVIMENTADOS, DETALLE DEL TIPO DE CAPA DE RODADURA Y SU LONGITUD  
REGION METROPOLITANA DE SANTIAGO - DIC. 2023**

<b>Camino</b>		<b>K.inicial</b>	<b>K.final</b>	<b>Long.(km)</b>	<b>Capa de Rodadura</b>
Código: <b>73B00025</b>	Rol: <b>G-25</b>	Nombre: <b>Av. La Florida - San José de Maipo - Lo Valdés</b>			
		10,324	10,480	0,156	A
		10,480	10,620	0,140	AH
		10,620	10,660	0,040	A
		10,660	11,840	1,180	AH
		11,840	11,986	0,146	A
		11,986	12,040	0,054	AH
		12,040	14,597	2,557	H
		14,597	19,604	5,007	A
		19,604	19,708	0,104	AH
		19,708	20,210	0,502	H
		20,210	20,340	0,130	AH
		20,340	20,387	0,047	A
		20,387	20,494	0,107	H
		20,494	20,498	0,004	AH
		20,498	25,007	4,509	A
		25,007	25,035	0,028	AH
		25,035	27,822	2,787	H
		27,822	27,930	0,108	AH
		27,930	28,312	0,382	A
		28,312	28,850	0,538	H
		28,850	28,990	0,140	AH
		28,990	29,353	0,363	H
		29,353	29,450	0,097	A
		29,450	29,497	0,047	AH
		29,497	29,780	0,283	H
		29,780	29,910	0,130	AH
		29,910	30,000	0,090	H
		30,000	30,432	0,432	AH
		30,432	30,538	0,106	A
		30,538	30,930	0,392	AH
		30,930	30,970	0,040	A
		30,970	31,310	0,340	AH
		31,310	31,330	0,020	A
		31,330	31,642	0,312	AH
		31,642	31,694	0,052	A
		31,694	32,782	1,088	AH
		32,782	35,120	2,338	A
		35,120	35,372	0,252	AH
		35,372	42,632	7,260	A
		42,632	42,656	0,024	AH

**CAMINOS PAVIMENTADOS, DETALLE DEL TIPO DE CAPA DE RODADURA Y SU LONGITUD  
REGION METROPOLITANA DE SANTIAGO - DIC. 2023**

<b>Camino</b>		<b>K.inicial</b>	<b>K.final</b>	<b>Long.(km)</b>	<b>Capa de Rodadura</b>
<b>Código: 73B00025</b>	<b>Rol: G-25</b>	<b>Nombre: Av. La Florida - San José de Maipo - Lo Valdés</b>			
		42,656	57,480	14,824	A
<b>Código: 73B00027</b>	<b>Rol: G-27</b>	<b>Nombre: Los Morros - Pirque - Puente El Toyo</b>			
		0,000	42,132	42,132	A
<b>Código: 73B00029</b>	<b>Rol: S/R</b>	<b>Nombre: Av. La Dehesa, Sector Puente San Antonio</b>			
		0,000	0,320	0,320	A
		0,320	0,450	0,130	AH
		0,450	0,590	0,140	H
<b>Código: 73B00030</b>	<b>Rol: G-30</b>	<b>Nombre: Cerrillos - Lonquén</b>			
		0,000	0,042	0,042	H
		0,042	0,372	0,330	AH
		0,372	3,578	3,206	A
		3,578	3,616	0,038	AH
		3,616	3,704	0,088	H
		3,704	3,809	0,105	AH
		3,809	3,945	0,136	H
		3,945	4,109	0,164	AH
		4,109	27,085	22,976	A
<b>Código: 73B00034</b>	<b>Rol: G-34</b>	<b>Nombre: Nos - Malloco</b>			
		0,000	0,361	0,361	A
		0,361	0,542	0,181	AH
		0,542	1,838	1,296	H
		1,838	4,041	2,203	A
		4,041	4,470	0,429	H
		4,470	4,590	0,120	AH
		4,590	5,250	0,660	H
		5,250	5,573	0,323	AH
		5,573	6,043	0,470	H
		6,043	6,922	0,879	A
		6,922	7,250	0,328	H
		7,250	7,500	0,250	A
		7,500	7,915	0,415	H
		7,915	8,437	0,522	A
		8,437	9,105	0,668	H
		9,105	9,206	0,101	A
		9,206	9,800	0,594	H
		9,800	10,103	0,303	A
		10,103	10,392	0,289	H

**CAMINOS PAVIMENTADOS, DETALLE DEL TIPO DE CAPA DE RODADURA Y SU LONGITUD  
REGION METROPOLITANA DE SANTIAGO - DIC. 2023**

<b>Camino</b>			<b>K.inicial</b>	<b>K.final</b>	<b>Long.(km)</b>	<b>Capa de Rodadura</b>
<b>Código: 73B00034</b>	<b>Rol: G-34</b>	<b>Nombre: Nos - Malloco</b>				
			10,392	10,927	0,535	A
			10,927	13,000	2,073	H
			13,000	13,032	0,032	AH
			13,032	13,250	0,218	H
			13,250	14,079	0,829	AH
<b>Código: 73B00045</b>	<b>Rol: G-45-H</b>	<b>Nombre: Camino Padre Hurtado, Sector: Padre Hurtado - Límite Regional (Cuesta Chada)</b>				
			0,000	3,376	3,376	A
			3,376	3,594	0,218	AH
			3,594	32,200	28,606	A
			35,564	40,953	5,389	A
<b>Código: 73B00046</b>	<b>Rol: G-46</b>	<b>Nombre: Paine - Lonquén - Carampangue</b>				
			0,000	24,720	24,720	A
			24,720	24,746	0,026	H
<b>Código: 73B00054</b>	<b>Rol: G-54</b>	<b>Nombre: Champa - Melipilla (Puente Ingeniero Marambio Antiguo)</b>				
			0,000	17,310	17,310	A
			47,140	58,990	11,850	A
<b>Código: 73B00068</b>	<b>Rol: G-68</b>	<b>Nombre: Padre Hurtado - Cuesta Barriga - Los Panguiles</b>				
			0,000	7,209	7,209	A
			7,209	7,436	0,227	AH
			7,436	9,560	2,124	A
			9,560	9,946	0,386	H
			9,946	9,981	0,035	AH
			9,981	10,493	0,512	H
			10,493	10,520	0,027	AH
			10,520	10,672	0,152	H
			10,672	10,730	0,058	AH
			10,730	10,757	0,027	H
			10,757	10,863	0,106	AH
			10,863	11,192	0,329	H
			11,192	11,258	0,066	AH
			11,258	11,536	0,278	H
			11,536	11,593	0,057	AH
			11,593	11,897	0,304	H
			11,897	14,834	2,937	A
			14,834	15,227	0,393	AH
			15,227	15,275	0,048	A
			15,275	15,384	0,109	AH

**CAMINOS PAVIMENTADOS, DETALLE DEL TIPO DE CAPA DE RODADURA Y SU LONGITUD  
REGION METROPOLITANA DE SANTIAGO - DIC. 2023**

<b>Camino</b>		<b>K.inicial</b>	<b>K.final</b>	<b>Long.(km)</b>	<b>Capa de Rodadura</b>
<b>Código: 73B00068</b>	<b>Rol: G-68</b>	<b>Nombre: Padre Hurtado - Cuesta Barriga - Los Panguiles</b>			
		15,384	15,467	0,083	A
		15,467	15,832	0,365	AH
		15,832	17,280	1,448	A
		17,280	17,366	0,086	AH
		17,366	18,060	0,694	H
		18,060	22,120	4,060	A
		22,120	22,245	0,125	H
		22,245	22,285	0,040	A
		22,285	22,361	0,076	H
		22,361	22,423	0,062	A
		22,423	22,483	0,060	H
		22,483	23,320	0,837	A
		23,320	26,740	3,420	H
		26,740	33,474	6,734	A
		33,474	33,632	0,158	H
		33,632	35,766	2,134	A
<b>Código: 73B00074</b>	<b>Rol: G-74-F</b>	<b>Nombre: Cruce G-78 (Melipilla) - Bollenar - Casablanca, Sector: Melipilla - Límite Regional (Cuesta Ibacache)</b>			
		0,000	22,830	22,830	A
<b>Código: 73B00078</b>	<b>Rol: G-78</b>	<b>Nombre: Malloco - Melipilla</b>			
		0,000	10,773	10,773	A
		10,773	11,483	0,710	AH
		11,483	11,689	0,206	A
		11,689	11,716	0,027	AH
		11,716	11,945	0,229	H
		11,945	12,465	0,520	AH
		12,465	21,961	9,496	A
		21,961	22,564	0,603	H
		22,564	39,160	16,596	A
		39,160	39,230	0,070	AH
		39,230	44,380	5,150	A
		44,380	50,980	6,600	H
		50,980	53,214	2,234	A
<b>Código: 73B10021</b>	<b>Rol: G-21</b>	<b>Nombre: Cruce Av. Las Condes - Farellones</b>			
		0,000	0,400	0,400	H
		0,400	37,130	36,730	A

**CAMINOS PAVIMENTADOS, DETALLE DEL TIPO DE CAPA DE RODADURA Y SU LONGITUD  
REGION METROPOLITANA DE SANTIAGO - DIC. 2023**

<b>Camino</b>			<b>K.inicial</b>	<b>K.final</b>	<b>Long.(km)</b>	<b>Capa de Rodadura</b>
Código: <b>73B10027</b>	Rol: <b>S/R</b>	Nombre: <b>Av. Tabancura</b>	0,000	0,100	0,100	A
			0,100	0,500	0,400	H
			0,500	0,900	0,400	A
Código: <b>73B10032</b>	Rol: <b>S/R</b>	Nombre: <b>Habilitación Ruta G-30-46</b>	0,000	0,810	0,810	A
Código: <b>73B20012</b>	Rol: <b>G-12</b>	Nombre: <b>Lo Pinto - Lampa</b>	0,000	14,324	14,324	A
Código: <b>73B20014</b>	Rol: <b>G-14</b>	Nombre: <b>Batuco - Lampa</b>	0,000	12,948	12,948	A
Código: <b>73B20017</b>	Rol: <b>G-17</b>	Nombre: <b>Av. General San Martín</b>	0,000	9,206	9,206	A
			9,206	9,594	0,388	H
			9,594	11,446	1,852	A
Código: <b>73B20020</b>	Rol: <b>G-20</b>	Nombre: <b>Polpaico - Til Til</b>	0,000	9,306	9,306	A
			9,306	9,374	0,068	H
			9,374	9,477	0,103	A
			9,477	9,522	0,045	H
			9,522	10,029	0,507	A
Código: <b>73B40048</b>	Rol: <b>G-48</b>	Nombre: <b>Buin - Maipo - Viluco</b>	0,000	0,170	0,170	A
			0,170	0,849	0,679	H
			0,849	1,500	0,651	AH
			1,500	1,747	0,247	H
			1,747	1,893	0,146	A
			1,893	2,198	0,305	H
			2,198	2,342	0,144	A
			2,342	2,543	0,201	H
			2,543	2,552	0,009	AH
			2,552	2,576	0,024	H
			2,576	2,595	0,019	AH
			2,595	2,994	0,399	H
			2,994	3,300	0,306	A
			3,300	3,336	0,036	H
			3,336	3,356	0,020	A
3,356	3,547	0,191	H			

**CAMINOS PAVIMENTADOS, DETALLE DEL TIPO DE CAPA DE RODADURA Y SU LONGITUD  
REGION METROPOLITANA DE SANTIAGO - DIC. 2023**

<b>Camino</b>		<b>K.inicial</b>	<b>K.final</b>	<b>Long.(km)</b>	<b>Capa de Rodadura</b>
<b>Código: 73B40048</b>	<b>Rol: G-48</b>	<b>Nombre: Buin - Maipo - Viluco</b>			
		3,547	3,557	0,010	A
		3,557	3,968	0,411	H
		3,968	4,183	0,215	A
		4,183	4,220	0,037	H
		4,220	4,290	0,070	A
		4,290	4,499	0,209	H
		4,499	4,510	0,011	A
		4,510	5,032	0,522	H
		5,032	5,189	0,157	A
		5,189	5,245	0,056	H
		5,245	10,466	5,221	A
<b>Código: 73B40051</b>	<b>Rol: G-51</b>	<b>Nombre: Buin - Alto Jahuel</b>			
		0,000	0,516	0,516	A
		0,516	0,545	0,029	H
		0,545	4,073	3,528	A
		4,073	4,568	0,495	H
		4,568	4,706	0,138	A
<b>Código: 73B40053</b>	<b>Rol: G-53</b>	<b>Nombre: Paine - Linderos - Buin</b>			
		10,469	12,769	2,300	A
<b>Código: 73B50060</b>	<b>Rol: G-60</b>	<b>Nombre: Cruce Ruta 78 (Melipilla) - Cruce Ruta 66 (Cruce Las Arañas)</b>			
		0,000	7,570	7,570	A
		7,570	8,150	0,580	H
		8,150	8,206	0,056	AH
		8,206	38,250	30,044	A
<b>Código: 73B50062</b>	<b>Rol: G-62-I</b>	<b>Nombre: Cruce Ruta 66 - Cruce I-80-G (Litueche), Sector San Pedro - Límite Regional, Alto de Nihue</b>			
		0,000	15,850	15,850	A
<b>Código: 73B50076</b>	<b>Rol: G-76</b>	<b>Nombre: Cruce G-68 (Santa Inés) - María Pinto - Cruce G-74-F (Bollenar)</b>			
		0,000	24,000	24,000	A
<b>Código: 73B60040</b>	<b>Rol: G-40</b>	<b>Nombre: Talagante - Isla de Maipo</b>			
		0,000	1,402	1,402	A
		1,402	4,820	3,418	H
		4,820	4,840	0,020	A
		4,840	6,330	1,490	H
		6,330	6,625	0,295	A
		6,625	7,812	1,187	H

**CAMINOS PAVIMENTADOS, DETALLE DEL TIPO DE CAPA DE RODADURA Y SU LONGITUD  
REGION METROPOLITANA DE SANTIAGO - DIC. 2023**

<b>Camino</b>		<b>K.inicial</b>	<b>K.final</b>	<b>Long.(km)</b>	<b>Capa de Rodadura</b>
Código: <b>73B60040</b>	Rol: <b>G-40</b>	Nombre: <b>Talagante - Isla de Maipo</b>			
		7,812	8,245	0,433	A
		8,245	10,302	2,057	H
		10,302	12,464	2,162	A
Código: <b>73C00692</b>	Rol: <b>G-692-H</b>	Nombre: <b>Cruce Ruta 66 (Santa Inés) - Alhué - El Membrillo, Sector: Limite Regional (Quilamuta) - El Membrillo</b>			
		9,280	30,110	20,830	A
Código: <b>73C00910</b>	Rol: <b>G-910-F</b>	Nombre: <b>Cruce Ruta 68 - Cuesta Zapata - Cruce Ruta 68, Sector: Cruce Ruta 68 - Límite Regional</b>			
		0,000	0,152	0,152	A
		0,152	2,354	2,202	H
		2,354	2,429	0,075	A
		2,429	5,797	3,368	H
Código: <b>73C20150</b>	Rol: <b>G-150</b>	Nombre: <b>Cruce Ruta 5 (Lo Pinto) - Cruce G-12</b>			
		0,000	1,200	1,200	A
Código: <b>73C40346</b>	Rol: <b>G-346</b>	Nombre: <b>Catemito</b>			
		0,000	5,276	5,276	A
Código: <b>73C40531</b>	Rol: <b>G-531</b>	Nombre: <b>Paine - Huelquén</b>			
		0,000	8,609	8,609	A
Código: <b>73C50730</b>	Rol: <b>G-730</b>	Nombre: <b>Cruce Ruta 68 (Lolenco) - Cruce G-74-F (Chorombo)</b>			
		0,000	24,340	24,340	A
Código: <b>73C50734</b>	Rol: <b>G-734</b>	Nombre: <b>Cruce G-76 (María Pinto) - Cruce G-730 (El Bosque)</b>			
		0,000	4,400	4,400	A
Código: <b>73C60384</b>	Rol: <b>G-384</b>	Nombre: <b>El Diablo</b>			
		0,000	6,199	6,199	A
Código: <b>73C60588</b>	Rol: <b>G-588</b>	Nombre: <b>La Puntilla</b>			
		0,000	0,988	0,988	A
		0,988	1,112	0,124	H
Código: <b>73D00105</b>	Rol: <b>G-105-E</b>	Nombre: <b>Cuesta Las Bateas, Sector: Montenegro - Límite Regional</b>			
		0,000	2,300	2,300	A
Código: <b>73D00200</b>	Rol: <b>G-200</b>	Nombre: <b>Cruce Ruta 68 - Cuesta Lo Prado - Cruce G-68</b>			
		0,000	12,100	12,100	A
		15,600	21,000	5,400	A

**CAMINOS PAVIMENTADOS, DETALLE DEL TIPO DE CAPA DE RODADURA Y SU LONGITUD  
REGION METROPOLITANA DE SANTIAGO - DIC. 2023**

<b>Camino</b>		<b>K.inicial</b>	<b>K.final</b>	<b>Long.(km)</b>	<b>Capa de Rodadura</b>
Código: <b>73D00260</b>	Rol: <b>G-260</b>	Nombre: <b>Rinconada Lo Cerda - El Trebal</b>			
		0,000	5,270	5,270	A
Código: <b>73D00380</b>	Rol: <b>G-380</b>	Nombre: <b>Bollenar - Mallarauco - Peñafior</b>			
		0,000	33,875	33,875	A
		33,875	34,033	0,158	H
Código: <b>73D10191</b>	Rol: <b>S/R</b>	Nombre: <b>San José de la Sierra</b>			
		0,000	0,752	0,752	A
Código: <b>73D10208</b>	Rol: <b>G-208</b>	Nombre: <b>Cruce G-188 (Noviciado) - El Alto I - Cruce G-214</b>			
		0,000	1,903	1,903	A
Código: <b>73D10214</b>	Rol: <b>G-214</b>	Nombre: <b>Cruce G-18 (Noviciado) - Del Medio</b>			
		0,000	4,620	4,620	A
Código: <b>73D10216</b>	Rol: <b>G-216</b>	Nombre: <b>Cruce G-188 (Noviciado) - Cruce G-214 (El Alto II)</b>			
		0,000	1,262	1,262	A
Código: <b>73D10249</b>	Rol: <b>G-249</b>	Nombre: <b>Cruce G-21 - El Colorado</b>			
		0,000	2,220	2,220	A
Código: <b>73D10251</b>	Rol: <b>G-251</b>	Nombre: <b>Cruce G-21 - Valle Nevado</b>			
		0,000	13,900	13,900	A
Código: <b>73D20142</b>	Rol: <b>S/R-G-142</b>	Nombre: <b>Lo Vargas - Gonzalo Barroso</b>			
		0,350	0,420	0,070	A
Código: <b>73D20151</b>	Rol: <b>G-151</b>	Nombre: <b>San Miguel de Liray</b>			
		0,000	7,002	7,002	A
Código: <b>73D20159</b>	Rol: <b>G-159</b>	Nombre: <b>Santa Esther</b>			
		0,000	1,899	1,899	A
Código: <b>73D20172</b>	Rol: <b>G-172</b>	Nombre: <b>Chorrillos - La Primavera</b>			
		0,000	5,198	5,198	A
Código: <b>73D30345</b>	Rol: <b>G-345</b>	Nombre: <b>Los Maitenes - El Alfalfa</b>			
		0,000	22,615	22,615	A
Código: <b>73D30405</b>	Rol: <b>G-405</b>	Nombre: <b>El Principal</b>			
		0,000	8,058	8,058	A



**CAMINOS PAVIMENTADOS, DETALLE DEL TIPO DE CAPA DE RODADURA Y SU LONGITUD  
REGION METROPOLITANA DE SANTIAGO - DIC. 2023**

<b>Camino</b>			<b>K.inicial</b>	<b>K.final</b>	<b>Long.(km)</b>	<b>Capa de Rodadura</b>
<b>Código: 73D30425</b>	<b>Rol: G-425</b>	<b>Nombre: Santa Rita</b>	0,000	5,632	5,632	A
<b>Código: 73D30427</b>	<b>Rol: G-427</b>	<b>Nombre: Las Vertientes</b>	0,000	1,404	1,404	A
<b>Código: 73D30437</b>	<b>Rol: G-437</b>	<b>Nombre: Santa Cecilia</b>	0,000	0,900	0,900	H
<b>Código: 73D40340</b>	<b>Rol: G-340</b>	<b>Nombre: Lo Herrera - Barrancón</b>	0,000	0,840	0,840	A
<b>Código: 73D40352</b>	<b>Rol: G-352</b>	<b>Nombre: Las Monjas - Calera de Tango</b>	0,000	0,400	0,400	A
<b>Código: 73D40354</b>	<b>Rol: S/R-G-354</b>	<b>Nombre: El Milagro de Nos</b>	0,000	0,464	0,464	A
<b>Código: 73D40356</b>	<b>Rol: G-356</b>	<b>Nombre: Eleodoro Yáñez</b>	0,000	2,216	2,216	A
<b>Código: 73D40500</b>	<b>Rol: G-500</b>	<b>Nombre: Estancilla - Valdivia de Paine - Abrantes</b>	0,000	13,673	13,673	A
<b>Código: 73D40502</b>	<b>Rol: G-502</b>	<b>Nombre: Acceso Antiguo La Puntilla de Lonquén</b>	0,000	1,417	1,417	A
<b>Código: 73D40503</b>	<b>Rol: S/R-G-503</b>	<b>Nombre: Vizcaya</b>	0,000	0,554	0,554	A
<b>Código: 73D40507</b>	<b>Rol: S/R-G-507</b>	<b>Nombre: Bascuñán</b>	0,000	0,576	0,576	A
<b>Código: 73D40524</b>	<b>Rol: S/R-G-524</b>	<b>Nombre: Fátima - Viluco</b>	0,000	1,463	1,463	A
<b>Código: 73D40525</b>	<b>Rol: G-525</b>	<b>Nombre: El Recurso</b>	0,000	5,687	5,687	A
<b>Código: 73D40539</b>	<b>Rol: G-539</b>	<b>Nombre: Gilda Díaz Norte</b>	0,000	0,650	0,650	A
<b>Código: 73D40556</b>	<b>Rol: G-556</b>	<b>Nombre: Águila Sur - Águila Norte - Hospital</b>	0,000	6,760	6,760	A

**CAMINOS PAVIMENTADOS, DETALLE DEL TIPO DE CAPA DE RODADURA Y SU LONGITUD  
REGION METROPOLITANA DE SANTIAGO - DIC. 2023**

<b>Camino</b>			<b>K.inicial</b>	<b>K.final</b>	<b>Long.(km)</b>	<b>Capa de Rodadura</b>
Código: <b>73D40563</b>	Rol: <b>S/R-G-563</b>	Nombre: <b>Los Acacios</b>	0,000	1,012	1,012	A
Código: <b>73D40565</b>	Rol: <b>S/R-G-565</b>	Nombre: <b>El Cardonal</b>	0,000	6,108	6,108	A
Código: <b>73D40567</b>	Rol: <b>S/R-G-567</b>	Nombre: <b>Juan Pablo II - Colonias de Paine</b>	0,000	0,998	0,998	A
Código: <b>73D40569</b>	Rol: <b>S/R-G-569</b>	Nombre: <b>Uno Norte</b>	0,000	1,262	1,262	A
Código: <b>73D40571</b>	Rol: <b>G-571</b>	Nombre: <b>El Romero</b>	0,000	5,447	5,447	A
Código: <b>73D40573</b>	Rol: <b>G-573</b>	Nombre: <b>San Miguel de Paine</b>	0,000	4,630	4,630	A
Código: <b>73D40575</b>	Rol: <b>S/R-G-575</b>	Nombre: <b>Chada - Culitrín</b>	0,000	3,514	3,514	A
Código: <b>73D50620</b>	Rol: <b>G-620</b>	Nombre: <b>Cruce G-78 - Pomaire</b>	0,000	1,900	1,900	A
Código: <b>73D50646</b>	Rol: <b>G-646</b>	Nombre: <b>Cruce G-54 (Chocalán) - La Viluma</b>	6,340	13,040	6,700	A
Código: <b>73D50668</b>	Rol: <b>G-668</b>	Nombre: <b>Cruce Ruta 66 (Pangui Rosa) - Codigua - Cruce G-660 (Culiprán)</b>	0,000	9,100	9,100	A
Código: <b>73D50670</b>	Rol: <b>G-670</b>	Nombre: <b>Cruce Enlace Huilco - Huechún Bajo</b>	0,000	0,120	0,120	H
			0,120	15,255	15,135	A
Código: <b>73D50674</b>	Rol: <b>G-674</b>	Nombre: <b>Cruce G-660 (Culiprán) - El Dibujo</b>	0,000	4,372	4,372	A
Código: <b>73D50752</b>	Rol: <b>G-752</b>	Nombre: <b>Cruce G-68 (San Joaquín) - Lo Alvarado - Cruce G-750 (Las Ritas)</b>	0,000	4,299	4,299	A
Código: <b>73D50774</b>	Rol: <b>G-774</b>	Nombre: <b>Cruce G-60 - Parceleros Sector 5 de Popeta - Cruce G-660</b>	0,000	5,414	5,414	A

**CAMINOS PAVIMENTADOS, DETALLE DEL TIPO DE CAPA DE RODADURA Y SU LONGITUD  
REGION METROPOLITANA DE SANTIAGO - DIC. 2023**

<b>Camino</b>		<b>K.inicial</b>	<b>K.final</b>	<b>Long.(km)</b>	<b>Capa de Rodadura</b>
Código: <b>73D50814</b>	Rol: <b>G-814</b>	Nombre: <b>Cruce Ruta 66 - Quilamuta - La Manga - Cruce G-804</b>			
		0,000	4,390	4,390	A
		4,390	4,430	0,040	H
		4,430	7,792	3,362	A
Código: <b>73D50900</b>	Rol: <b>G-900</b>	Nombre: <b>Cruce G-668 (Quincanque) - Las Canchillas - Cruce G-672 (Lo Encañado)</b>			
		0,000	4,000	4,000	A
Código: <b>73D60244</b>	Rol: <b>S/R-G-244</b>	Nombre: <b>Los Aromos - Los Corrales</b>			
		0,000	1,000	1,000	A
Código: <b>73D60246</b>	Rol: <b>S/R-G-246</b>	Nombre: <b>Los Corrales</b>			
		0,000	1,769	1,769	A
Código: <b>73D60326</b>	Rol: <b>G-326</b>	Nombre: <b>Cementerio Malloco</b>			
		0,000	0,270	0,270	H
		0,270	0,320	0,050	A
		0,320	0,387	0,067	H
		0,387	1,242	0,855	A
Código: <b>73D60374</b>	Rol: <b>G-374</b>	Nombre: <b>Oliveto</b>			
		0,000	2,900	2,900	A
Código: <b>73D60410</b>	Rol: <b>S/R-G-410</b>	Nombre: <b>El Papagayo</b>			
		0,000	2,325	2,325	A
Código: <b>73D60420</b>	Rol: <b>G-420</b>	Nombre: <b>San Antonio de Naltahua</b>			
		0,000	1,700	1,700	A
Código: <b>73D60428</b>	Rol: <b>G-428</b>	Nombre: <b>San Luis</b>			
		0,000	1,557	1,557	A
Código: <b>73D60436</b>	Rol: <b>G-436</b>	Nombre: <b>Santelices</b>			
		0,000	1,747	1,747	A
Código: <b>73D60450</b>	Rol: <b>G-450</b>	Nombre: <b>Santa Inés - Lo Guerra</b>			
		0,000	1,460	1,460	A
Código: <b>73D60460</b>	Rol: <b>G-460</b>	Nombre: <b>Islita - Isla de Maipo</b>			
		0,000	4,259	4,259	A
Código: <b>73D60580</b>	Rol: <b>G-580</b>	Nombre: <b>Santa Adriana</b>			
		0,000	1,450	1,450	A

**CAMINOS PAVIMENTADOS, DETALLE DEL TIPO DE CAPA DE RODADURA Y SU LONGITUD  
REGION METROPOLITANA DE SANTIAGO - DIC. 2023**

<b>Camino</b>			<b>K.inicial</b>	<b>K.final</b>	<b>Long.(km)</b>	<b>Capa de Rodadura</b>
<b>Código: 73D60582</b>	<b>Rol: S/R-G-582</b>	<b>Nombre: La Compañía</b>	0,000	2,315	2,315	A
<b>Código: 73D60592</b>	<b>Rol: S/R-G-592</b>	<b>Nombre: El Monte - Santa Cecilia</b>	0,000	2,894	2,894	A
<b>Código: 73D60598</b>	<b>Rol: G-598</b>	<b>Nombre: Colón</b>	0,000	1,867	1,867	A
<b>Código: 73D60600</b>	<b>Rol: G-600</b>	<b>Nombre: San Antonio</b>	0,000	0,019	0,019	A
			0,019	0,206	0,187	H
			0,206	2,190	1,984	A
<b>Código: 73D60602</b>	<b>Rol: S/R-G-602</b>	<b>Nombre: Natalio Meza</b>	0,000	0,191	0,191	A
<b>Código: 73D60606</b>	<b>Rol: G-606</b>	<b>Nombre: Nazario Araos</b>	0,000	0,220	0,220	A
			0,220	0,300	0,080	H
			0,300	2,101	1,801	A
<b>Código: 73D60610</b>	<b>Rol: G-610</b>	<b>Nombre: El Paico</b>	0,000	0,195	0,195	A
<b>Código: 73D60614</b>	<b>Rol: G-614</b>	<b>Nombre: Gregorio Ortega</b>	0,000	1,997	1,997	A
<b>Código: 73E10182</b>	<b>Rol: G-182</b>	<b>Nombre: Cruce Ruta 70 (Renca) - Cruce G-18 (Noviciado)</b>	0,000	11,820	11,820	A
<b>Código: 73E10186</b>	<b>Rol: G-186</b>	<b>Nombre: Cruce Ruta 70 (Renca) - Cruce G-182 (Aeropuerto)</b>	0,000	0,500	0,500	H
<b>Código: 73E10188</b>	<b>Rol: G-188</b>	<b>Nombre: Cruce G-18 - Noviciado por Cinco Ojos</b>	0,000	1,700	1,700	A
<b>Código: 73E10194</b>	<b>Rol: G-194</b>	<b>Nombre: Cruce Ruta 68 (San Pablo) - Cruce Ruta 68 (Las Mercedes)</b>	0,000	2,900	2,900	A
<b>Código: 73E10220</b>	<b>Rol: G-220</b>	<b>Nombre: Cruce Ruta 78 - La Farfana</b>	0,000	2,800	2,800	A

**CAMINOS PAVIMENTADOS, DETALLE DEL TIPO DE CAPA DE RODADURA Y SU LONGITUD  
REGION METROPOLITANA DE SANTIAGO - DIC. 2023**

<b>Camino</b>			<b>K.inicial</b>	<b>K.final</b>	<b>Long.(km)</b>	<b>Capa de Rodadura</b>
<b>Código: 73E20127</b>	<b>Rol: S/R-G-127</b>	<b>Nombre: El Colorado</b>	0,000	3,771	3,771	A
<b>Código: 73E20138</b>	<b>Rol: G-138</b>	<b>Nombre: Punta Peuco Poniente</b>	0,000	0,210	0,210	A
<b>Código: 73E20141</b>	<b>Rol: G-141</b>	<b>Nombre: Peldehue - Termas de Colina</b>	0,000	0,950	0,950	A
<b>Código: 73E30301</b>	<b>Rol: S/R-G-301</b>	<b>Nombre: El Llano</b>	0,000	0,325	0,325	A
<b>Código: 73E40302</b>	<b>Rol: S/R-G-302</b>	<b>Nombre: El Tanguito</b>	1,800	2,622	0,822	A
<b>Código: 73E40304</b>	<b>Rol: S/R-G-304</b>	<b>Nombre: San Ignacio</b>	0,000	0,985	0,985	A
<b>Código: 73E40316</b>	<b>Rol: S/R-G-316</b>	<b>Nombre: El Acacio</b>	0,300	0,543	0,243	A
<b>Código: 73E40328</b>	<b>Rol: S/R-G-328</b>	<b>Nombre: Los Tilos</b>	0,970	1,712	0,742	A
<b>Código: 73E40358</b>	<b>Rol: S/R-G-358</b>	<b>Nombre: Camino Ribereño Sur de Río Maipo</b>	0,000	7,320	7,320	A
<b>Código: 73E40509</b>	<b>Rol: S/R-G-509</b>	<b>Nombre: Callejón 6 Oriente</b>	0,000	0,567	0,567	A
<b>Código: 73E40529</b>	<b>Rol: S/R-G-529</b>	<b>Nombre: Sector El Tránsito Oriente - La Aparición</b>	0,000	2,609	2,609	A
<b>Código: 73E40533</b>	<b>Rol: S/R-G-533</b>	<b>Nombre: Santa Filomena de Huelquén</b>	0,000	1,658	1,658	A
<b>Código: 73E40535</b>	<b>Rol: S/R-G-535</b>	<b>Nombre: Santa Teresa de Huelquén</b>	0,000	1,006	1,006	A
<b>Código: 73E40547</b>	<b>Rol: S/R-G-547</b>	<b>Nombre: Callejón Paula Jaraquemada</b>	0,000	2,569	2,569	A
<b>Código: 73E40549</b>	<b>Rol: S/R-G-549</b>	<b>Nombre: Las Vertientes</b>	0,000	2,032	2,032	A

**CAMINOS PAVIMENTADOS, DETALLE DEL TIPO DE CAPA DE RODADURA Y SU LONGITUD  
REGION METROPOLITANA DE SANTIAGO - DIC. 2023**

<b>Camino</b>			<b>K.inicial</b>	<b>K.final</b>	<b>Long.(km)</b>	<b>Capa de Rodadura</b>
Código: <b>73E40552</b>	Rol: <b>S/R-G-552</b>	Nombre: <b>Costanera Poniente Estero Angostura</b>	0,000	2,731	2,731	A
Código: <b>73E40554</b>	Rol: <b>S/R-G-554</b>	Nombre: <b>Las Bodegas Sur</b>	0,000	0,580	0,580	A
Código: <b>73E40561</b>	Rol: <b>S/R-G-561</b>	Nombre: <b>El Escorial de Paine</b>	0,000	3,952	3,952	A
Código: <b>73E40562</b>	Rol: <b>S/R-G-562</b>	Nombre: <b>Pintué - Los Perales</b>	5,000	9,768	4,768	A
Código: <b>73E40564</b>	Rol: <b>S/R-G-564</b>	Nombre: <b>Las Bodegas Norte</b>	0,000	0,180	0,180	A
Código: <b>73E40566</b>	Rol: <b>S/R-G-566</b>	Nombre: <b>Champa - Collipeumo</b>	0,000	1,000	1,000	A
			1,800	2,600	0,800	A
Código: <b>73E40572</b>	Rol: <b>S/R-G-572</b>	Nombre: <b>Los Gallineros de Aculeo</b>	0,000	0,751	0,751	A
Código: <b>73E40574</b>	Rol: <b>S/R-G-574</b>	Nombre: <b>El Escorial de Aculeo</b>	0,000	1,024	1,024	A
Código: <b>73E40578</b>	Rol: <b>S/R-G-578</b>	Nombre: <b>El Manzanito de Aculeo</b>	0,000	1,310	1,310	A
Código: <b>73E50654</b>	Rol: <b>G-654</b>	Nombre: <b>Cruce G-54 - Cruce G-646 (La Vega)</b>	0,000	2,600	2,600	A
Código: <b>73E50682</b>	Rol: <b>G-682</b>	Nombre: <b>Cruce G-692 - Villa Alhué</b>	0,000	0,350	0,350	A
Código: <b>73E50710</b>	Rol: <b>G-710</b>	Nombre: <b>Cruce Ruta 78 (Caletera, Santa Rosa Norte) - Cruce G-714 (La Lumbrera)</b>	0,000	0,400	0,400	A
Código: <b>73E50818</b>	Rol: <b>S/R-G-818</b>	Nombre: <b>Santa Teresa</b>	0,000	0,860	0,860	A
Código: <b>73E60242</b>	Rol: <b>S/R-G-242</b>	Nombre: <b>Santa Mónica</b>	0,000	0,592	0,592	A

**CAMINOS PAVIMENTADOS, DETALLE DEL TIPO DE CAPA DE RODADURA Y SU LONGITUD  
REGION METROPOLITANA DE SANTIAGO - DIC. 2023**

<b>Camino</b>			<b>K.inicial</b>	<b>K.final</b>	<b>Long.(km)</b>	<b>Capa de Rodadura</b>
Código: <b>73E60392</b>	Rol: <b>S/R-G-392</b>	Nombre: <b>Viña Undurraga - Santa Ana</b>	0,000	0,860	0,860	A
Código: <b>73E60400</b>	Rol: <b>S/R-G-400</b>	Nombre: <b>Los Nogales</b>	0,000	4,998	4,998	A
Código: <b>73E60438</b>	Rol: <b>G-438</b>	Nombre: <b>Acevedo</b>	0,000	0,200	0,200	H
Código: <b>73E60478</b>	Rol: <b>G-478</b>	Nombre: <b>Acceso Puente Viejo San Francisco</b>	0,000	0,676	0,676	A
Código: <b>73E60586</b>	Rol: <b>S/R-G-586</b>	Nombre: <b>Monte Blanco</b>	0,000	1,800	1,800	A
Código: <b>73E60604</b>	Rol: <b>G-604</b>	Nombre: <b>La Manresa</b>	0,000	2,019	2,019	A
			2,019	2,100	0,081	H
			2,100	2,693	0,593	A
			<b>Total Regional: 1.665,562 km.</b>			

**Notas:**

- Información generada de acuerdo a los datos disponibles a Diciembre del año 2023
- S/R= sin rol
- Los tipos de capa de rodadura corresponden a:  
A = Asfalto      H = Hormigón      AH = Asfalto y Hormigón

**CAMINOS PAVIMENTADOS, DETALLE DEL TIPO DE CAPA DE RODADURA Y SU LONGITUD  
REGIÓN DE LOS RÍOS - DIC. 2023**

<b>Camino</b>	<b>K.inicial</b>	<b>K.final</b>	<b>Long.(km)</b>	<b>Capa de Rodadura</b>
<b>Código: 74A00005 Rol: Ruta 5</b>	<b>Nombre: Longitudinal Sur, Sector: Lanco (Límite Regional) - Pichirropulli (Límite Regional)</b>			
	768,690	774,550	5,860	A
	774,550	776,303	1,753	AH
	776,303	777,061	0,758	A
	777,061	782,279	5,218	AH
	782,279	787,400	5,121	A
	787,400	801,250	13,850	AH
	801,250	801,455	0,205	A
	801,455	822,720	21,265	AH
	822,720	822,980	0,260	A
	822,980	830,487	7,507	AH
	830,487	831,070	0,583	A
	831,070	831,176	0,106	AH
	831,176	831,737	0,561	H
	831,737	832,407	0,670	A
	832,407	836,908	4,501	AH
	836,908	838,007	1,099	A
	838,007	839,148	1,141	AH
	839,148	839,568	0,420	A
	839,568	840,348	0,780	AH
	840,348	841,167	0,819	A
	841,167	846,228	5,061	AH
	846,228	846,948	0,720	A
	846,948	847,627	0,679	AH
	847,627	847,888	0,261	A
	847,888	848,907	1,019	AH
	848,907	849,787	0,880	A
	849,787	854,450	4,663	AH
	854,450	854,590	0,140	A
	854,590	855,350	0,760	AH
	855,350	855,625	0,275	A
	855,625	856,960	1,335	AH
	856,960	860,207	3,247	A
	860,207	882,320	22,113	AH
	882,320	882,941	0,621	A
	882,941	888,618	5,677	AH
	888,618	890,000	1,382	A
	890,000	893,420	3,420	AH



**CAMINOS PAVIMENTADOS, DETALLE DEL TIPO DE CAPA DE RODADURA Y SU LONGITUD  
REGIÓN DE LOS RÍOS - DIC. 2023**

<b>Camino</b>		<b>K.inicial</b>	<b>K.final</b>	<b>Long.(km)</b>	<b>Capa de Rodadura</b>
<b>Código: 74A00005</b>	<b>Rol: Ruta 5</b>	<b>Nombre: Longitudinal Sur, Sector: Lanco (Límite Regional) - Pichirropulli (Límite Regional)</b>			
		893,420	895,450	2,030	A
<b>Código: 74A10201</b>	<b>Rol: Ruta 201 CH</b>	<b>Nombre: Cruce Ruta 203 CH (Pullingue) - Paso Carirriñe</b>			
		0,000	3,600	3,600	A
		7,800	23,000	15,200	A
		25,950	35,300	9,350	A
		35,300	38,090	2,790	H
		38,090	38,130	0,040	A
		38,130	58,178	20,048	H
<b>Código: 74A10202</b>	<b>Rol: Ruta 202</b>	<b>Nombre: Cruce Ruta 5 (Mariquina) - Cruce Ruta 206 (Valdivia)</b>			
		0,000	15,626	15,626	A
		15,626	21,934	6,308	H
		21,934	44,580	22,646	A
		44,580	48,100	3,520	H
		48,100	48,534	0,434	A
		48,534	48,919	0,385	H
<b>Código: 74A10203</b>	<b>Rol: Ruta 203 CH</b>	<b>Nombre: Lanco - Panguipulli - Paso Huahum</b>			
		0,000	0,050	0,050	A
		0,050	0,530	0,480	H
		0,530	2,120	1,590	A
		2,120	2,890	0,770	H
		2,890	3,810	0,920	A
		3,810	4,050	0,240	AH
		4,050	4,290	0,240	H
		4,290	4,350	0,060	AH
		4,350	15,740	11,390	A
		15,740	15,790	0,050	H
		15,790	15,810	0,020	A
		15,810	15,870	0,060	H
		15,870	110,120	94,250	A
<b>Código: 74A10204</b>	<b>Rol: Ruta 204</b>	<b>Nombre: Cruce Ruta 5 (Los Lagos) - Valdivia</b>			
		0,000	0,156	0,156	A
		0,156	1,163	1,007	H
		1,163	1,243	0,080	AH
		1,243	1,350	0,107	A
		1,350	1,410	0,060	H

**CAMINOS PAVIMENTADOS, DETALLE DEL TIPO DE CAPA DE RODADURA Y SU LONGITUD  
REGIÓN DE LOS RÍOS - DIC. 2023**

<b>Camino</b>		<b>K.inicial</b>	<b>K.final</b>	<b>Long.(km)</b>	<b>Capa de Rodadura</b>
Código: <b>74A10204</b>	Rol: <b>Ruta 204</b>	Nombre: <b>Cruce Ruta 5 (Los Lagos) - Valdivia</b>			
		1,410	1,510	0,100	AH
		1,510	1,808	0,298	H
		1,808	1,852	0,044	AH
		1,852	17,590	15,738	A
		17,590	17,629	0,039	H
Código: <b>74A10206</b>	Rol: <b>Ruta 206</b>	Nombre: <b>Cruce Ruta 5 (Paillaco) - Cruce Ruta 202 (Valdivia)</b>			
		0,000	21,248	21,248	A
		21,248	21,780	0,532	H
		21,780	43,810	22,030	A
		43,810	47,713	3,903	H
Código: <b>74A20208</b>	Rol: <b>Ruta 208</b>	Nombre: <b>Cruce Ruta 5 - Rapaco - Quilaco - Cruce Ruta 210 (La Unión)</b>			
		0,000	5,870	5,870	A
		9,000	11,660	2,660	A
Código: <b>74A20210</b>	Rol: <b>Ruta 210</b>	Nombre: <b>Cruce Ruta 5 (Los Tambores) - Cruce Ruta 208 (La Unión)</b>			
		0,000	1,157	1,157	A
		1,157	1,270	0,113	AH
		1,270	1,310	0,040	H
		1,310	1,420	0,110	A
		1,420	1,500	0,080	H
		1,500	7,290	5,790	A
		7,290	8,640	1,350	H
		8,640	8,690	0,050	A
8,690	9,272	0,582	H		
Código: <b>74B00060</b>	Rol: <b>T-60</b>	Nombre: <b>Cruce Ruta 206 (Los Ulmos) - Cruce Ruta 208 (Daglipulli)</b>			
		0,000	11,100	11,100	A
		35,950	48,521	12,571	A
Código: <b>74B00095</b>	Rol: <b>T-95-S</b>	Nombre: <b>Cruce Ruta 199 CH (Villarrica) - Licanray - Cruce Ruta 201 CH (Coñaripe), Sector: Límite Regional - Coñaripe</b>			
		35,235	35,280	0,045	H
		35,280	48,596	13,316	A
Código: <b>74B10020</b>	Rol: <b>T-20</b>	Nombre: <b>Cruce Ruta 202 - San José de la Mariquina, Acceso Norte - Cruce T-270-S (Mehuín)</b>			
		1,440	27,440	26,000	A

**CAMINOS PAVIMENTADOS, DETALLE DEL TIPO DE CAPA DE RODADURA Y SU LONGITUD  
REGIÓN DE LOS RÍOS - DIC. 2023**

<b>Camino</b>		<b>K.inicial</b>	<b>K.final</b>	<b>Long.(km)</b>	<b>Capa de Rodadura</b>
Código: <b>74B10034</b>	Rol: <b>T-34</b>	Nombre: <b>Cruce Ruta 5 (Máfil) - Cruce Ruta 202 (Cayumapu)</b>			
		0,000	0,800	0,800	A
		0,800	0,840	0,040	AH
		0,840	17,102	16,262	A
Código: <b>74B10039</b>	Rol: <b>T-39</b>	Nombre: <b>Cruce Ruta 5 (Paso Inferior Los Lagos) - Cruce Ruta 203 CH (Panguipulli)</b>			
		0,000	8,870	8,870	A
		8,870	8,880	0,010	H
		8,880	56,293	47,413	A
Código: <b>74B10045</b>	Rol: <b>T-45</b>	Nombre: <b>Cruce Ruta 203 CH (Choshuenco) - Enco - Riñihue - Cruce T-39 (Quinchilca)</b>			
		0,000	3,960	3,960	A
		46,730	75,943	29,213	A
Código: <b>74B20071</b>	Rol: <b>T-71</b>	Nombre: <b>Cruce Ruta 5 (Los Tambores) - Cruce T-851 (Río Bueno)</b>			
		0,000	3,215	3,215	A
Código: <b>74B20087</b>	Rol: <b>T-87</b>	Nombre: <b>Cruce Ruta 5 (Ralicura) - Río Bueno - Cruce T-981-U (Champulli)</b>			
		3,750	27,760	24,010	A
Código: <b>74C00551</b>	Rol: <b>T-551</b>	Nombre: <b>Cruce T-39 (Los Lagos) - Nontuelá - Futrono - Llifén - Puente Calcurrupe</b>			
		34,220	49,870	15,650	A
		49,870	50,560	0,690	H
		50,560	72,429	21,869	A
Código: <b>74C00613</b>	Rol: <b>T-613</b>	Nombre: <b>Cruce Ruta 5 (Paillaco) - Cruce T-551 (Dollinco)</b>			
		0,000	2,386	2,386	A
		2,386	2,396	0,010	H
		2,396	10,370	7,974	A
Código: <b>74C00981</b>	Rol: <b>T-981-U</b>	Nombre: <b>Cruce U-55-V (Nochaco) - Rupanquito - Entre Lagos - Cruce T-87 (Crucero), Sector: Límite Regional - Crucero</b>			
		38,715	38,870	0,155	A
		38,980	39,060	0,080	A
Código: <b>74C20759</b>	Rol: <b>T-759</b>	Nombre: <b>Cruce Ruta 5 (Paso Superior) - Puerto Nuevo - Cruce T-551 (Coique)</b>			
		0,000	57,446	57,446	A
Código: <b>74C20851</b>	Rol: <b>T-851</b>	Nombre: <b>Cruce T-71 (Río Bueno) - Lago Ranco - Riñinahue - Puente Calcurrupe</b>			
		0,000	2,030	2,030	H
		2,030	44,960	42,930	A
		55,090	87,824	32,734	A

**CAMINOS PAVIMENTADOS, DETALLE DEL TIPO DE CAPA DE RODADURA Y SU LONGITUD  
REGIÓN DE LOS RÍOS - DIC. 2023**

<b>Camino</b>		<b>K.inicial</b>	<b>K.final</b>	<b>Long.(km)</b>	<b>Capa de Rodadura</b>
Código: <b>74D00625</b>	Rol: <b>T-625</b>	Nombre: <b>Cruce Ruta 5 (Reumén) - Cruce T-551 (Nontuelá)</b>			
		0,000	24,371	24,371	A
Código: <b>74D00685</b>	Rol: <b>T-685</b>	Nombre: <b>Cruce T-613 (Itropulli) - Cruce T-759 (Chan Chan)</b>			
		0,000	16,937	16,937	A
Código: <b>74D00695</b>	Rol: <b>T-695</b>	Nombre: <b>Cruce T-613 (Itropulli) - Purrihuín - Cruce T-759 (Los Chilcos)</b>			
		0,000	9,940	9,940	A
Código: <b>74D00699</b>	Rol: <b>T-699</b>	Nombre: <b>Cruce T-759 (San Pedro) - Santa Rosa - Cruce T-695 (Purrihuín)</b>			
		0,000	13,514	13,514	A
Código: <b>74D00720</b>	Rol: <b>T-720</b>	Nombre: <b>Cruce T-60 (Las Ventanas) - Alerce Costero - Cruce T-450 (Corral)</b>			
		0,000	10,040	10,040	A
Código: <b>74D00732</b>	Rol: <b>T-732</b>	Nombre: <b>Cruce T-668 (Pichirropulli) - Pan de Azúcar</b>			
		0,000	0,770	0,770	H
Código: <b>74D00965</b>	Rol: <b>T-965-U</b>	Nombre: <b>Cruce Ruta 5 (Chifca) - Maile - Cruce T-931 (Trafún), Sector: Límite Regional - Trafún</b>			
		12,432	12,536	0,104	A
Código: <b>74D10200</b>	Rol: <b>T-200</b>	Nombre: <b>Cruce Ruta 5 (Estación Mariquina) - Cruce Ruta 202</b>			
		0,000	0,240	0,240	A
		0,240	0,357	0,117	H
Código: <b>74D10203</b>	Rol: <b>T-203</b>	Nombre: <b>Cruce Ruta 5 - Cruce T-237 (Estación Mariquina)</b>			
		0,000	0,370	0,370	A
		0,370	0,834	0,464	H
Código: <b>74D10210</b>	Rol: <b>T-210</b>	Nombre: <b>Cruce Ruta 5 (Ciruelos) - Pureo</b>			
		0,320	4,480	4,160	A
Código: <b>74D10217</b>	Rol: <b>T-217</b>	Nombre: <b>Cruce Ruta 5 - Ciruelos - Pumillahue</b>			
		0,230	4,539	4,309	A
Código: <b>74D10230</b>	Rol: <b>T-230</b>	Nombre: <b>Cruce Ruta 5 (Ciruelos) - Cruce T-20 (San José de la Mariquina)</b>			
		7,000	8,015	1,015	H
Código: <b>74D10232</b>	Rol: <b>T-232</b>	Nombre: <b>Cruce Ruta 202 - Cruce T-20 (San José de La Mariquina, Acceso Sur)</b>			
		0,000	0,144	0,144	A
		0,144	0,501	0,357	H

**CAMINOS PAVIMENTADOS, DETALLE DEL TIPO DE CAPA DE RODADURA Y SU LONGITUD  
REGIÓN DE LOS RÍOS - DIC. 2023**

<b>Camino</b>		<b>K.inicial</b>	<b>K.final</b>	<b>Long.(km)</b>	<b>Capa de Rodadura</b>
Código: <b>74D10248</b>	Rol: <b>T-248</b>	Nombre: <b>Cruce T-20 (San José de La Mariquina) - Cullinhue - Iñipulli</b>			
		0,000	6,000	6,000	A
Código: <b>74D10278</b>	Rol: <b>T-278</b>	Nombre: <b>Cruce Ruta 202 - Cruce T-296 (Pelchuquín, Acceso Sur)</b>			
		0,000	1,064	1,064	H
Código: <b>74D10345</b>	Rol: <b>T-345</b>	Nombre: <b>Cruce Ruta 5 (Máfil) - Cruce T-39 (Malihue)</b>			
		0,000	9,150	9,150	A
Código: <b>74D10350</b>	Rol: <b>T-350</b>	Nombre: <b>Cruce Calle Los Robles (Valdivia) - Niebla - Los Molinos - Curiñanco</b>			
		0,000	0,430	0,430	H
		0,430	0,600	0,170	AH
		0,600	3,180	2,580	A
		3,180	3,290	0,110	AH
		3,290	4,630	1,340	A
		4,630	4,880	0,250	AH
		4,880	18,410	13,530	A
Código: <b>74D10384</b>	Rol: <b>S/R</b>	Nombre: <b>Cruce T-350 (Antonio Duce) - Calle del Castillo - Cruce T-350 (Calle del Molino)</b>			
		0,000	2,026	2,026	A
Código: <b>74D10412</b>	Rol: <b>T-412</b>	Nombre: <b>Cruce Ruta 206 - Angachilla</b>			
		0,000	3,010	3,010	H
Código: <b>74D10426</b>	Rol: <b>S/R</b>	Nombre: <b>Av. Circunvalación Sur - Camino a Puerto Las Mulatas - Av. Siete</b>			
		0,000	0,990	0,990	H
Código: <b>74D10450</b>	Rol: <b>T-450</b>	Nombre: <b>Corral - San Carlos - El Huape - Cruce T-470 (Chaihuín)</b>			
		0,000	0,080	0,080	H
		0,080	1,640	1,560	A
Código: <b>74D10628</b>	Rol: <b>T-628</b>	Nombre: <b>Cruce Ruta 5 - Cruce T-656 (Paillaco, Acceso Norte)</b>			
		4,690	5,880	1,190	H
Código: <b>74D10655</b>	Rol: <b>T-655</b>	Nombre: <b>Cruce T-659 (Manao) - Aguas Negras - Cruce T-625 (El Llolly)</b>			
		14,900	16,094	1,194	A
Código: <b>74D20559</b>	Rol: <b>T-559</b>	Nombre: <b>Cruce T-551 (Llifén) - Arquihue - Maihue - Rupumeica Bajo</b>			
		0,000	12,600	12,600	A
Código: <b>74D20739</b>	Rol: <b>T-739</b>	Nombre: <b>Cruce Ruta 5 - Choroico</b>			
		0,000	0,110	0,110	A

**CAMINOS PAVIMENTADOS, DETALLE DEL TIPO DE CAPA DE RODADURA Y SU LONGITUD  
REGIÓN DE LOS RÍOS - DIC. 2023**

<b>Camino</b>		<b>K.inicial</b>	<b>K.final</b>	<b>Long.(km)</b>	<b>Capa de Rodadura</b>
Código: <b>74D20761</b>	Rol: <b>T-761</b>	Nombre: <b>Cruce T-851 (Iгнаo) - Pitruco - Cruce T-781 (Las Juntas)</b>			
		0,000	3,180	3,180	A
Código: <b>74D20772</b>	Rol: <b>T-772</b>	Nombre: <b>Cruce Ruta 208 (Estación Rapaco) - Cruce T-60 (Dagluipulli)</b>			
		0,000	1,450	1,450	A
Código: <b>74D20775</b>	Rol: <b>T-775</b>	Nombre: <b>Cruce T-759 (Puerto Lapi) - Quillín - Quillaico - Cruce T-851 (Iгнаo)</b>			
		0,000	8,300	8,300	A
		8,530	9,040	0,510	A
		9,200	12,130	2,930	A
		12,240	13,680	1,440	A
		13,830	15,059	1,229	A
Código: <b>74D20777</b>	Rol: <b>T-777</b>	Nombre: <b>Cruce T-851 (Lago Ranco) - Cruce T-775 (Quillaico)</b>			
		0,450	1,390	0,940	H
Código: <b>74D20800</b>	Rol: <b>T-800</b>	Nombre: <b>Cruce Ruta 210 (La Unión) - Hueicolla - Venecia</b>			
		0,000	0,637	0,637	H
		0,637	10,990	10,353	A
Código: <b>74D20835</b>	Rol: <b>T-835</b>	Nombre: <b>Cruce T-87 (Crucero) - Trapi - Cruce T-851 (Cayurruca)</b>			
		0,000	17,657	17,657	A
Código: <b>74E10109</b>	Rol: <b>T-109</b>	Nombre: <b>Cruce Ruta 203 CH (Nicalhuín) - Variante Lanco</b>			
		0,000	1,153	1,153	A
Código: <b>74E10528</b>	Rol: <b>S/R</b>	Nombre: <b>Av. Nueva Circunvalación</b>			
		0,000	2,388	2,388	A
Código: <b>74E10583</b>	Rol: <b>T-583</b>	Nombre: <b>Cruce Ruta 5 - Tomen</b>			
		0,000	0,220	0,220	A
Código: <b>74E10656</b>	Rol: <b>T-656</b>	Nombre: <b>Cruce Ruta 206 - Paillaco</b>			
		0,000	0,274	0,274	A
		0,274	0,292	0,018	H
		0,292	0,304	0,012	A
		0,304	0,321	0,017	H
		0,321	0,428	0,107	A
		0,428	1,009	0,581	H

**CAMINOS PAVIMENTADOS, DETALLE DEL TIPO DE CAPA DE RODADURA Y SU LONGITUD  
REGIÓN DE LOS RÍOS - DIC. 2023**

<b>Camino</b>		<b>K.inicial</b>	<b>K.final</b>	<b>Long.(km)</b>	<b>Capa de Rodadura</b>
Código: <b>74E20783</b>	Rol: <b>T-783</b>	Nombre: <b>Cruce T-759 (Puerto Nuevo) - Playa Puerto Nuevo</b>			
		0,000	2,150	2,150	A
Código: <b>74E20830</b>	Rol: <b>T-830</b>	Nombre: <b>Cruce T-800 (Trumao) - Puerto Trumao</b>			
		0,000	1,060	1,060	A
<b>Total Regional: 1.027,449 km.</b>					

**Notas:**

- Información generada de acuerdo a los datos disponibles a Diciembre del año 2023
- S/R= sin rol
- Los tipos de capa de rodadura corresponden a:  
A = Asfalto      H = Hormigón      AH = Asfalto y Hormigón

**CAMINOS PAVIMENTADOS, DETALLE DEL TIPO DE CAPA DE RODADURA Y SU LONGITUD  
REGIÓN DE ARICA Y PARINACOTA - DIC. 2023**

<b>Camino</b>		<b>K.inicial</b>	<b>K.final</b>	<b>Long.(km)</b>	<b>Capa de Rodadura</b>
Código: <b>75A00005</b>	Rol: <b>Ruta 5</b> Nombre: <b>Longitudinal Norte, Sector: Cuya - Límite Nacional</b>	1.955,060	2.080,535	125,475	A
Código: <b>75A00011</b>	Rol: <b>Ruta 11 CH</b> Nombre: <b>Cruce Longitudinal (Loma Lluta) - Parinacota - Tambo Quemado</b>	0,000	192,250	192,250	A
Código: <b>75A10012</b>	Rol: <b>Ruta 12</b> Nombre: <b>Cruce Ruta 5 - Aeropuerto de Chacalluta</b>	0,000	3,810	3,810	A
Código: <b>75B10027</b>	Rol: <b>A-27</b> Nombre: <b>Cruce Ruta 5 (Arica) - Sobraya - Ausipar</b>	0,000	44,008	44,008	A
Código: <b>75B20047</b>	Rol: <b>A-47</b> Nombre: <b>Cruce Ruta 11 CH - Putre</b>	0,000	4,734	4,734	A
Código: <b>75C10335</b>	Rol: <b>A-335</b> Nombre: <b>Cruce Ruta 5 - Codpa - Timar - Cruce A-31</b>	0,000	39,926	39,926	A
Código: <b>75D10133</b>	Rol: <b>A-133</b> Nombre: <b>Cruce Ruta 5 (Cerro Sombrero) - Cruce A-27 (Las Maitas)</b>	0,000	9,768	9,768	A
		9,768	9,781	0,013	H
		9,781	10,201	0,420	A
Código: <b>75D10200</b>	Rol: <b>A-200</b> Nombre: <b>Cruce Ruta 5 - Cooperativa Villa Frontera - Cruce A-210</b>	0,000	3,722	3,722	A
Código: <b>75D10210</b>	Rol: <b>A-210</b> Nombre: <b>Costanera Norte (Arica) - Cruce A-200</b>	0,000	4,747	4,747	A
Código: <b>75D10304</b>	Rol: <b>S/R-A-304</b> Nombre: <b>Cruce A-302 - Cruce A-302 (Caleta Vítor)</b>	0,000	5,853	5,853	A
Código: <b>75E10179</b>	Rol: <b>S/R-A-179</b> Nombre: <b>Cruce A-13 - Central</b>	0,000	4,617	4,617	A
<b>Total Regional: 439,343 km.</b>					

**Notas:**

- Información generada de acuerdo a los datos disponibles a Diciembre del año 2023
- S/R= sin rol
- Los tipos de capa de rodadura corresponden a:  
A = Asfalto      H = Hormigón      AH = Asfalto y Hormigón



**CAMINOS PAVIMENTADOS, DETALLE DEL TIPO DE CAPA DE RODADURA Y SU LONGITUD**  
**REGIÓN DE ÑUBLE - DIC. 2023**

<b>Camino</b>		<b>K.inicial</b>	<b>K.final</b>	<b>Long.(km)</b>	<b>Capa de Rodadura</b>
<b>Código: 76A00005</b>	<b>Rol: Ruta 5</b>	<b>Nombre: Longitudinal Sur, Sector: Perquilauquén - Río Renaico</b>			
		352,620	353,070	0,450	AH
		353,070	388,640	35,570	A
		388,640	392,140	3,500	AH
		392,140	398,870	6,730	H
		398,870	448,630	49,760	A
		448,630	449,278	0,648	AH
<b>Código: 76A00152</b>	<b>Rol: Ruta 152</b>	<b>Nombre: Acceso Norte a Concepción</b>			
		0,000	36,769	36,769	A
<b>Código: 76A0126S</b>	<b>Rol: Ruta 126 S</b>	<b>Nombre: Ruta Los Conquistadores, sector: Límite Regional (Puente La Raya) - Límite Regional (Rafael)</b>			
		24,790	96,518	71,728	A
<b>Código: 76B00014</b>	<b>Rol: N-14-O</b>	<b>Nombre: Cruce Ruta 126 S (Coelemu) - Cruce O-274 (Tomé), Sector: Coelemu - Límite Regional (Puente Purema)</b>			
		14,710	15,010	0,300	A
		21,210	21,410	0,200	A
<b>Código: 76B00045</b>	<b>Rol: N-45</b>	<b>Nombre: Cruce N-49 (Chillán) - Tres Esquinas de Cato - Cruce N-31 (San Fabián)</b>			
		0,000	28,541	28,541	A
		52,681	53,681	1,000	A
<b>Código: 76B00048</b>	<b>Rol: N-48-O</b>	<b>Nombre: Cruce Ruta 5 (Bulnes) - Cruce Ruta 146, Sector: Bulnes - Límite Regional (Puente Queime)</b>			
		0,000	5,731	5,731	A
		5,731	5,755	0,024	AH
		5,755	5,768	0,013	A
		5,768	5,786	0,018	AH
		5,786	5,790	0,004	A
		5,790	5,828	0,038	AH
		5,828	5,834	0,006	A
		5,834	5,882	0,048	AH
		5,882	5,892	0,010	H
		5,892	5,905	0,013	AH
		5,905	6,000	0,095	H
		6,000	6,014	0,014	AH
		6,014	6,019	0,005	H
		6,019	6,024	0,005	AH
		6,024	6,044	0,020	A
		6,044	6,073	0,029	AH
		6,073	6,098	0,025	H

**CAMINOS PAVIMENTADOS, DETALLE DEL TIPO DE CAPA DE RODADURA Y SU LONGITUD  
REGIÓN DE ÑUBLE - DIC. 2023**

<b>Camino</b>	<b>K.inicial</b>	<b>K.final</b>	<b>Long.(km)</b>	<b>Capa de Rodadura</b>
Código: 76B00048 Rol: N-48-O Nombre: Cruce Ruta 5 (Bulnes) - Cruce Ruta 146, Sector: Bulnes - Límite Regional (Puente Queime)				
	6,098	6,115	0,017	AH
	6,115	6,166	0,051	H
	6,166	6,183	0,017	AH
	6,183	6,190	0,007	A
	6,190	6,234	0,044	H
	6,234	6,252	0,018	AH
	6,252	6,272	0,020	A
	6,272	6,289	0,017	AH
	6,289	6,306	0,017	H
	6,306	6,337	0,031	AH
	6,337	6,341	0,004	A
	6,341	6,361	0,020	AH
	6,361	6,368	0,007	A
	6,368	6,392	0,024	AH
	6,392	6,402	0,010	H
	6,402	6,416	0,014	AH
	6,416	6,436	0,020	A
	6,436	6,505	0,069	AH
	6,505	6,515	0,010	A
	6,515	6,534	0,019	AH
	6,534	6,568	0,034	H
	6,568	6,570	0,002	AH
	6,570	6,594	0,024	A
	6,594	6,604	0,010	AH
	6,604	6,628	0,024	H
	6,628	6,642	0,014	AH
	6,642	6,658	0,016	H
	6,658	6,699	0,041	AH
	6,699	6,723	0,024	H
	6,723	6,750	0,027	AH
	6,750	6,794	0,044	H
	6,794	6,809	0,015	AH
	6,809	6,974	0,165	H
	6,974	6,988	0,014	AH
	6,988	7,042	0,054	H
	7,042	7,049	0,007	AH
	7,049	7,084	0,035	H
	7,084	7,091	0,007	AH
	7,091	7,132	0,041	H

**CAMINOS PAVIMENTADOS, DETALLE DEL TIPO DE CAPA DE RODADURA Y SU LONGITUD  
REGIÓN DE ÑUBLE - DIC. 2023**

<b>Camino</b>	<b>K.inicial</b>	<b>K.final</b>	<b>Long.(km)</b>	<b>Capa de Rodadura</b>
Código: <b>76B00048</b> Rol: <b>N-48-O</b> Nombre: <b>Cruce Ruta 5 (Bulnes) - Cruce Ruta 146, Sector: Bulnes - Límite Regional (Puente Queime)</b>				
	7,132	7,139	0,007	AH
	7,139	7,216	0,077	H
	7,216	7,233	0,017	AH
	7,233	7,265	0,032	H
	7,265	7,272	0,007	AH
	7,272	7,569	0,297	H
	7,569	7,576	0,007	AH
	7,576	7,590	0,014	A
	7,590	7,593	0,003	AH
	7,593	7,710	0,117	H
	7,710	7,740	0,030	A
	7,740	7,822	0,082	H
	7,822	7,832	0,010	AH
	7,832	7,897	0,065	H
	7,897	7,942	0,045	AH
	7,942	7,971	0,029	H
	7,971	8,005	0,034	AH
	8,005	8,061	0,056	H
	8,061	8,085	0,024	AH
	8,085	8,116	0,031	A
	8,116	8,143	0,027	AH
	8,143	8,278	0,135	H
	8,278	8,295	0,017	AH
	8,295	8,311	0,016	H
	8,311	8,366	0,055	AH
	8,366	8,439	0,073	H
	8,439	8,463	0,024	AH
	8,463	9,340	0,877	H
	9,340	9,374	0,034	A
	9,374	10,094	0,720	H
	10,094	15,687	5,593	A
	15,687	15,701	0,014	AH
	15,701	17,604	1,903	A
	17,604	20,686	3,082	H
	20,686	28,269	7,583	A

**CAMINOS PAVIMENTADOS, DETALLE DEL TIPO DE CAPA DE RODADURA Y SU LONGITUD  
REGIÓN DE ÑUBLE - DIC. 2023**

<b>Camino</b>	<b>K.inicial</b>	<b>K.final</b>	<b>Long.(km)</b>	<b>Capa de Rodadura</b>
<b>Código: 76B00049 Rol: N-49</b>	<b>Nombre: Chillán (Cruce Av. Ecuador/Av. Argentina) - Cruce N-447 (Coihueco, Plaza de Armas)</b>			
	0,000	0,867	0,867	H
	0,867	1,185	0,318	A
	1,185	1,376	0,191	H
	1,376	1,590	0,214	AH
	1,590	1,976	0,386	A
	1,976	2,284	0,308	AH
	2,284	24,996	22,712	A
	24,996	25,052	0,056	AH
<b>Código: 76B00050 Rol: N-50</b>	<b>Nombre: Cruce Ruta 5 (Cocharcas) - San Nicolás - Ninhue - Cruce Ruta 126 S (Quirihue)</b>			
	0,000	0,178	0,178	A
	0,178	0,206	0,028	H
	0,206	55,413	55,207	A
<b>Código: 76B00059 Rol: N-59-Q</b>	<b>Nombre: Chillán (Cruce Av. Bernardo O'Higgins) - Yungay - Puente La Fábrica - Huépil - Cruce Q-45 (Canteras), Sector: Chillán - Límite Regional (Pue)</b>			
	0,000	3,660	3,660	H
	3,660	63,560	59,900	A
	63,560	63,574	0,014	H
	63,574	73,157	9,583	A
<b>Código: 76B00062 Rol: N-62</b>	<b>Nombre: Cruce Ruta 5 (Chillán) - Puente Confluencia - Membrillar - Cruce N-620 (Portezuelo)</b>			
	0,000	29,431	29,431	A
<b>Código: 76B00066 Rol: N-66</b>	<b>Nombre: Cruce Ruta 126 S (Rafael) - Nueva Aldea - Cruce N-48-O (Quillón)</b>			
	22,140	43,064	20,924	A
<b>Código: 76B00080 Rol: N-80-M</b>	<b>Nombre: Cruce M-50 (Pueblo Hundido) - Curanipe - Cruce N-40 (Cobquecura), Sector: Límite Regional (Estero Tregualemu) - Buchupureo - Cruce N-40 (Cob)</b>			
	35,898	54,854	18,956	A
<b>Código: 76B00097 Rol: N-97-Q</b>	<b>Nombre: Cruce Ruta 5 (Cabrero) - Cholguán - Cruce N-59-Q (Yungay), Sector: Límite Regional - Yungay</b>			
	12,606	37,577	24,971	A
	37,577	38,617	1,040	H
<b>Código: 76B10055 Rol: N-55</b>	<b>Nombre: Cruce N-545 (Chillán, Av. Alonso de Ercilla) - Pinto - Termas de Chillán</b>			
	0,000	65,019	65,019	A
	65,019	65,392	0,373	H
	65,392	72,133	6,741	A
	72,133	72,214	0,081	H
	72,214	74,184	1,970	A

**CAMINOS PAVIMENTADOS, DETALLE DEL TIPO DE CAPA DE RODADURA Y SU LONGITUD  
REGIÓN DE ÑUBLE - DIC. 2023**

<b>Camino</b>		<b>K.inicial</b>	<b>K.final</b>	<b>Long.(km)</b>	<b>Capa de Rodadura</b>
Código: <b>76B10055</b>	Rol: <b>N-55</b>	Nombre: <b>Cruce N-545 (Chillán, Av. Alonso de Ercilla) - Pinto - Termas de Chillán</b>			
		74,184	74,255	0,071	H
		74,255	74,467	0,212	A
		74,467	74,550	0,083	H
		74,550	77,344	2,794	A
Código: <b>76B10069</b>	Rol: <b>N-69</b>	Nombre: <b>Cruce Ruta 5 (Bulnes) - Cantarrana - Cruce N-59-Q (Quiriquina)</b>			
		0,000	0,216	0,216	A
		0,216	1,482	1,266	H
		1,482	19,183	17,701	A
Código: <b>76B10085</b>	Rol: <b>N-85</b>	Nombre: <b>Cruce Ruta 5 (General Cruz) - San Pedro - Cruce N-59-Q (Pemuco)</b>			
		0,000	23,691	23,691	A
		23,691	24,490	0,799	H
Código: <b>76B10086</b>	Rol: <b>N-86</b>	Nombre: <b>Cruce Ruta 5 (Paso Superior General Cruz) - Puente Liucura - Cruce N-48-O (Puente Quillón)</b>			
		17,900	32,664	14,764	A
		32,664	32,810	0,146	H
		32,810	32,826	0,016	AH
		32,826	33,130	0,304	A
Código: <b>76B20038</b>	Rol: <b>N-38</b>	Nombre: <b>Cruce N-50 (Ninhue) - Cruce N-70-M (Torrecillas)</b>			
		0,000	2,614	2,614	A
Código: <b>76B20040</b>	Rol: <b>N-40</b>	Nombre: <b>Cruce Ruta 126 S (Av. Arturo Prat/Calle Maip-) - El Tollo - Cruce N-80-M (Cobquecura)</b>			
		0,000	0,570	0,570	H
		0,570	33,290	32,720	A
Código: <b>76B30031</b>	Rol: <b>N-31</b>	Nombre: <b>Cruce Ruta 5 (San Carlos) - San Fabián de Alicó - La Punilla - El Inglés</b>			
		0,000	2,266	2,266	A
		2,266	4,982	2,716	H
		4,982	42,420	37,438	A
Código: <b>76C00252</b>	Rol: <b>N-252-O</b>	Nombre: <b>Cruce Ruta 126 S (Ranguelmo) - Cruce O-250 (Menque), Sector: Ranguelmo - Límite Regional</b>			
		0,000	0,710	0,710	A
Código: <b>76C00620</b>	Rol: <b>N-620</b>	Nombre: <b>Cruce N-62 (Oro Verde) - Portezuelo - Orillas del Itata - Cruce N-62 (Membrillar)</b>			
		0,000	28,830	28,830	A

**CAMINOS PAVIMENTADOS, DETALLE DEL TIPO DE CAPA DE RODADURA Y SU LONGITUD  
REGIÓN DE ÑUBLE - DIC. 2023**

<b>Camino</b>		<b>K.inicial</b>	<b>K.final</b>	<b>Long.(km)</b>	<b>Capa de Rodadura</b>
<b>Código: 76C10655</b>	<b>Rol: N-655</b>	<b>Nombre: Cruce N-59-Q (Variante San Ignacio) - San Ignacio - Cruce N-681 (Puente Zapallar)</b>			
		0,000	5,760	5,760	A
<b>Código: 76C10777</b>	<b>Rol: N-777</b>	<b>Nombre: Cruce N-59-Q (Variante El Carmen) - El Carmen - Trehualemu - Las Pampas</b>			
		0,000	4,590	4,590	A
		4,590	4,930	0,340	H
<b>Código: 76C20104</b>	<b>Rol: N-104</b>	<b>Nombre: Cruce Ruta 126 S (Coelemu) - Magdalena - Cruce N-66 (San Ignacio de Palomares)</b>			
		0,000	0,841	0,841	H
		0,841	20,776	19,935	A
<b>Código: 76C20122</b>	<b>Rol: N-122</b>	<b>Nombre: Cruce N-66 (Acceso a Ñipas) - Ñipas - Cruce N-620 (Puente Río Itata)</b>			
		0,000	3,682	3,682	A
		3,682	4,224	0,542	AH
		4,224	4,231	0,007	H
		4,231	4,365	0,134	A
		4,365	4,679	0,314	H
		4,679	5,163	0,484	A
<b>Código: 76C30245</b>	<b>Rol: N-245</b>	<b>Nombre: Cruce Ruta 5 (San Gregorio) - Colvindo - Cruce N-151 (Chacay)</b>			
		0,000	0,031	0,031	A
		0,031	0,449	0,418	H
		0,449	0,490	0,041	A
		8,000	12,310	4,310	A
<b>Código: 76C30266</b>	<b>Rol: N-266</b>	<b>Nombre: Cruce N-250 (Enlace Tiuquilemu) - Gaona - San Carlos (Cruce Calle Itihue)</b>			
		0,000	1,500	1,500	A
<b>Código: 76D00516</b>	<b>Rol: S/R-Q-516</b>	<b>Nombre: Cruce Ruta 146 (Reunión) - San Ramón - Paso Hondo</b>			
		9,000	10,200	1,200	A
<b>Código: 76D00545</b>	<b>Rol: N-545</b>	<b>Nombre: Cruce N-55 (Chillán, Calle Barros Arana) - Las Mariposas - Estación Pinto - Tanilvoro - La Esperanza</b>			
		0,000	0,968	0,968	AH
		0,968	1,686	0,718	A
		1,686	1,806	0,120	AH
		1,806	2,215	0,409	A
		2,215	2,514	0,299	AH
		2,514	2,544	0,030	A
		2,544	2,644	0,100	AH
		2,644	4,848	2,204	A
		4,848	5,028	0,180	AH

**CAMINOS PAVIMENTADOS, DETALLE DEL TIPO DE CAPA DE RODADURA Y SU LONGITUD  
REGIÓN DE ÑUBLE - DIC. 2023**

<b>Camino</b>		<b>K.inicial</b>	<b>K.final</b>	<b>Long.(km)</b>	<b>Capa de Rodadura</b>
<b>Código: 76D00545</b>	<b>Rol: N-545</b>	<b>Nombre: Cruce N-55 (Chillán, Calle Barros Arana) - Las Mariposas - Estación Pinto - Tanilvoro - La Esperanza</b>			
		5,028	5,128	0,100	A
		5,128	5,267	0,139	AH
		5,267	8,270	3,003	A
		8,270	8,430	0,160	AH
		8,430	9,986	1,556	A
		9,986	10,166	0,180	AH
		10,166	10,176	0,010	A
		10,176	10,266	0,090	AH
		10,266	10,395	0,129	A
		10,395	10,475	0,080	AH
		10,475	11,952	1,477	A
		11,952	12,640	0,688	AH
		18,790	20,490	1,700	A
<b>Código: 76D00547</b>	<b>Rol: N-547</b>	<b>Nombre: Cruce N-55 (Pinto) - Cruce N-545 (Estación Pinto)</b>			
		0,000	1,422	1,422	A
<b>Código: 76D00931</b>	<b>Rol: N-931-Q</b>	<b>Nombre: Cruce Q-59-N (Huépil) - Cruce N-97-Q (Cholguán), Sector: Límite Regional - Cholguán</b>			
		12,838	14,740	1,902	A
<b>Código: 76D10425</b>	<b>Rol: N-425</b>	<b>Nombre: Cruce Av. Bernardo O'Higgins - Cruce N-45 (Las Coles)</b>			
		0,000	4,155	4,155	A
<b>Código: 76D10661</b>	<b>Rol: N-661</b>	<b>Nombre: Cruce N-605 (Pozo de Oro) - Meco - Cruce N-655 (San Ignacio)</b>			
		7,300	7,727	0,427	H
<b>Código: 76D10692</b>	<b>Rol: N-692</b>	<b>Nombre: Cruce N-62 (Altos de Colliguay) - Quinchamalí - Ex Balsa de Nueva Aldea</b>			
		1,400	4,618	3,218	A
<b>Código: 76D10855</b>	<b>Rol: N-855</b>	<b>Nombre: Cruce Ruta 5 (Paso Superior General Cruz) - Cruce N-85</b>			
		0,000	0,893	0,893	A
<b>Código: 76D10884</b>	<b>Rol: N-884</b>	<b>Nombre: Cruce Ruta 5 (Santa Clara) - Puente Palpal - Balsa Cerro Negro - Cruce N-888 (Cerro Negro)</b>			
		0,000	2,479	2,479	A
<b>Código: 76D10907</b>	<b>Rol: S/R-N-907</b>	<b>Nombre: Cruce N-91-Q (Ranchillo) - Campanario</b>			
		0,000	5,142	5,142	A

**CAMINOS PAVIMENTADOS, DETALLE DEL TIPO DE CAPA DE RODADURA Y SU LONGITUD  
REGIÓN DE ÑUBLE - DIC. 2023**

<b>Camino</b>		<b>K.inicial</b>	<b>K.final</b>	<b>Long.(km)</b>	<b>Capa de Rodadura</b>
Código: <b>76D10909</b>	Rol: <b>N-909</b>	Nombre: <b>Cruce N-97-Q - Acceso Poniente a Campanario</b>			
		0,000	0,732	0,732	A
Código: <b>76D10921</b>	Rol: <b>N-921</b>	Nombre: <b>Cruce N-97-Q - Acceso Oriente a Campanario</b>			
		0,000	0,549	0,549	A
Código: <b>76D10961</b>	Rol: <b>S/R-N-961</b>	Nombre: <b>Cruce Av. Argentina (Campanario) - Cruce N-573-Q (Pangal del Laja)</b>			
		0,000	0,785	0,785	A
Código: <b>76D20170</b>	Rol: <b>N-170</b>	Nombre: <b>Cruce Ruta 126 S (Puente Burca) - Huarilhue - Cruce N-66 (Casas Quemadas)</b>			
		0,000	9,580	9,580	A
Código: <b>76D20460</b>	Rol: <b>N-460</b>	Nombre: <b>Cruce Ruta 126 S (Trehuaco) - Vega de Los Reyes - Cruce N-470 (El Colo)</b>			
		0,000	0,280	0,280	H
		0,280	1,282	1,002	A
Código: <b>76D30261</b>	Rol: <b>N-261</b>	Nombre: <b>Cruce N-31 (Tres Esquinas) - Iglesia de Zemita - Cruce N-151 (El Tope)</b>			
		0,000	6,670	6,670	A
		6,670	6,740	0,070	H
Código: <b>76D30335</b>	Rol: <b>N-335</b>	Nombre: <b>Cruce Ruta 5 (Vía de Servicio, San Carlos) - Moticura - Cruce N-447 (Tres Esquinas)</b>			
		0,000	0,016	0,016	A
		0,016	0,043	0,027	H
		0,043	11,600	11,557	A
Código: <b>76D30513</b>	Rol: <b>S/R-N-513</b>	Nombre: <b>Cruce N-505 (Coihueco) - La Escoba - Santa Isabel</b>			
		0,000	1,490	1,490	A
Código: <b>76D30532</b>	Rol: <b>S/R-N-532</b>	Nombre: <b>Cruce N-50 (Puyaral) - Cruce N-620 (Puente El Ala)</b>			
		0,000	8,345	8,345	A
Código: <b>76D30557</b>	Rol: <b>N-557</b>	Nombre: <b>Cruce N-49 (Coihueco) - Roblería - Cruce N-545 (Estación Pinto)</b>			
		0,000	7,940	7,940	A
Código: <b>76E10619</b>	Rol: <b>S/R-N-619</b>	Nombre: <b>Cruce N-59-Q (Av. Baquedano) - Camino Real</b>			
		0,000	0,540	0,540	A
Código: <b>76E10919</b>	Rol: <b>N-919</b>	Nombre: <b>Cruce N-909 - Av. O'Higgins Poniente</b>			
		0,000	0,238	0,238	A
Código: <b>76E20284</b>	Rol: <b>S/R-N-284</b>	Nombre: <b>Cruce Ruta 126 S (Quirihue) - Cerro Coiquén</b>			
		0,000	0,550	0,550	A



**CAMINOS PAVIMENTADOS, DETALLE DEL TIPO DE CAPA DE RODADURA Y SU LONGITUD  
REGIÓN DE ÑUBLE - DIC. 2023**

<b>Camino</b>	<b>K.inicial</b>	<b>K.final</b>	<b>Long.(km)</b>	<b>Capa de Rodadura</b>
Código: <b>76E30206</b> Rol: <b>S/R-N-206</b> Nombre: <b>Cruce Ruta 5 (San Gregorio, Paso Superior) - Pinanqueo</b>	0,000	0,590	0,590	A
<b>Total Regional: 885,588 km.</b>				
<b>Total Nacional: 21.172,962 km.</b>				

**Notas:**

- Información generada de acuerdo a los datos disponibles a Diciembre del año 2023
- S/R= sin rol
- Los tipos de capa de rodadura corresponden a:  
A = Asfalto
H = Hormigón
AH = Asfalto y Hormigón

### **III Dobles Calzadas, detalle del tipo de capa de rodadura y su longitud.**

*En las siguientes páginas se entrega información, a diciembre del año 2023, del tipo de capa de rodadura y longitud de los caminos con doble calzada. La información ha sido obtenida del Inventario Vial de Caminos Pavimentados cuyo proceso de actualización se detalló en el Capítulo anterior.*

**DOBLES CALZADAS, DETALLE DEL TIPO DE CAPA DE RODADURA Y SU LONGITUD**  
**REGIÓN DE TARAPACÁ - DIC. 2023**

<b>Camino</b>			<b>K.inicial</b>	<b>K.final</b>	<b>Long.(km)</b>	<b>Capa de Rodadura</b>
Código: <b>61A00001</b>	Rol: <b>Ruta 1</b>	Nombre: <b>Cruce Ruta 5 (Las Breas) - Taltal - Río Loa - Iquique, Sector: Río Loa - Iquique</b>	374,700	410,825	36,125	A
Código: <b>61A00016</b>	Rol: <b>Ruta 16</b>	Nombre: <b>Humberstone - Iquique</b>	0,000	46,741	46,741	A
Código: <b>61B10001</b>	Rol: <b>S/R</b>	Nombre: <b>Av. Arturo Prat</b>	0,000	8,030	8,030	A
<b>Total Regional:</b>					<b>90,896 km.</b>	

**Notas:**

- Información generada de acuerdo a los datos disponibles a Diciembre del año 2023
- S/R= sin rol
- Los tipos de capa de rodadura corresponden a:  
A = Asfalto      H = Hormigón      AH = Asfalto y Hormigón

**DOBLES CALZADAS, DETALLE DEL TIPO DE CAPA DE RODADURA Y SU LONGITUD**  
**REGIÓN DE ANTOFAGASTA - DIC. 2023**

<b>Camino</b>		<b>K.inicial</b>	<b>K.final</b>	<b>Long.(km)</b>	<b>Capa de Rodadura</b>
<b>Código: 62A00001</b>	<b>Rol: Ruta 1</b>	<b>Nombre: Cruce Ruta 5 (Las Breas) - Taltal - Río Loa - Iquique, Sector: Antofagasta - Río Loa</b>			
		0,000	12,840	12,840	A
		12,840	12,910	0,070	H
		12,910	66,808	53,898	A
		181,625	184,189	2,564	A
		184,189	184,370	0,181	H
		184,370	185,598	1,228	A
		185,598	185,946	0,348	H
		185,946	188,316	2,370	A
<b>Código: 62A00005</b>	<b>Rol: Ruta 5</b>	<b>Nombre: Longitudinal Norte, Sector: Portezuelo Las Bombas - Quillagua</b>			
		1.341,910	1.344,160	2,250	A
		1.344,720	1.459,000	114,280	A
<b>Código: 62A00010</b>	<b>Rol: Ruta 1</b>	<b>Nombre: Cruce Ruta 5 (Las Breas) - Tal Tal - Río Loa - Iquique, Sector: Cruce Ruta 28 (Antofagasta) - Caleta Coloso</b>			
		0,000	4,210	4,210	A
<b>Código: 62A00025</b>	<b>Rol: Ruta 25</b>	<b>Nombre: Cruce Ruta 5 (Carmen Alto) - Calama</b>			
		111,620	120,498	8,878	A
<b>Código: 62A00240</b>	<b>Rol: Ruta 24</b>	<b>Nombre: Cruce Ruta 5 (Crucero) - Calama</b>			
		70,980	82,860	11,880	A
<b>Código: 62A10026</b>	<b>Rol: Ruta 26</b>	<b>Nombre: Cruce Ruta 5 (Estación Uribe) - Cruce Ruta 1 (Antofagasta)</b>			
		11,360	12,860	1,500	A
		12,860	15,488	2,628	H
<b>Código: 62A10028</b>	<b>Rol: Ruta 28</b>	<b>Nombre: Cruce Ruta 5 (La Negra) - Cruce Ruta 1 (Antofagasta)</b>			
		0,000	15,844	15,844	A
<b>Código: 62A20021</b>	<b>Rol: Ruta 21 CH</b>	<b>Nombre: Calama - Ollagüe</b>			
		4,320	5,270	0,950	A
<b>Total Regional:</b>				<b>235,919 km.</b>	

**Notas:**

- Información generada de acuerdo a los datos disponibles a Diciembre del año 2023
- S/R= sin rol
- Los tipos de capa de rodadura corresponden a:  
A = Asfalto      H = Hormigón      AH = Asfalto y Hormigón

**DOBLES CALZADAS, DETALLE DEL TIPO DE CAPA DE RODADURA Y SU LONGITUD**  
**REGIÓN DE ATACAMA - DIC. 2023**

<b>Camino</b>		<b>K.inicial</b>	<b>K.final</b>	<b>Long.(km)</b>	<b>Capa de Rodadura</b>
Código: <b>63A00005</b>	Rol: <b>Ruta 5</b>	Nombre: <b>Longitudinal Norte, Sector: Punta Colorada - Portezuelo Las Bombas</b>			
		556,063	784,769	228,706	A
		824,777	888,700	63,923	A
		972,870	973,960	1,090	A
Código: <b>63A10030</b>	Rol: <b>Ruta 30</b>	Nombre: <b>Cruce Ruta 5 (Travesía) - Copiapó - Cruce Ruta 5 (Toledo)</b>			
		22,090	39,530	17,440	A
Código: <b>63A10031</b>	Rol: <b>Ruta 31 CH</b>	Nombre: <b>Copiapó - Paso de San Francisco</b>			
		0,000	8,240	8,240	A
		24,130	24,480	0,350	A
Código: <b>63B10033</b>	Rol: <b>C-33</b>	Nombre: <b>Cruce Ruta 31 CH (Paipote) - Tierra Amarilla - Paso Pircas Negras</b>			
		0,000	4,906	4,906	A
Código: <b>63B30046</b>	Rol: <b>C-46</b>	Nombre: <b>Cruce Ruta 32 (Vallenar) - Puerto Guacolda</b>			
		0,000	0,730	0,730	A
Código: <b>63D30527</b>	Rol: <b>S/R</b>	Nombre: <b>Acceso Sur a Vallenar - Brasil - Sargento Aldea - Av. Guillermo Matta - Miraflores</b>			
		0,000	0,270	0,270	A
		2,830	2,940	0,110	H
		3,900	4,330	0,430	H
				<b>Total Regional: 326,195 km.</b>	

**Notas:**

- Información generada de acuerdo a los datos disponibles a Diciembre del año 2023
- S/R= sin rol
- Los tipos de capa de rodadura corresponden a:  
A = Asfalto      H = Hormigón      AH = Asfalto y Hormigón

**DOBLES CALZADAS, DETALLE DEL TIPO DE CAPA DE RODADURA Y SU LONGITUD**  
**REGIÓN DE COQUIMBO - DIC. 2023**

<b>Camino</b>		<b>K.inicial</b>	<b>K.final</b>	<b>Long.(km)</b>	<b>Capa de Rodadura</b>
Código: <b>64A00005</b>	Rol: <b>Ruta 5</b>	Nombre: <b>Longitudinal Norte, Sector: Los Ermitaños - Punta Colorada</b>			
		189,536	465,070	275,534	A
		465,070	466,400	1,330	AH
		466,400	469,050	2,650	A
		469,050	470,030	0,980	AH
		470,030	470,950	0,920	A
		470,950	473,150	2,200	AH
		473,150	473,550	0,400	A
		473,550	473,850	0,300	H
		473,850	474,800	0,950	A
		474,800	483,800	9,000	AH
483,800	556,063	72,263	A		
Código: <b>64A00041</b>	Rol: <b>Ruta 41 CH</b>	Nombre: <b>Camino Internacional Gabriela Mistral</b>			
		0,000	5,620	5,620	H
		5,620	5,730	0,110	AH
Código: <b>64A00043</b>	Rol: <b>Ruta 43</b>	Nombre: <b>Ovalle - La Serena</b>			
		3,100	74,950	71,850	A
Código: <b>64A10044</b>	Rol: <b>Ruta 44</b>	Nombre: <b>Cruce Ruta 5 - Puerto Coquimbo (Buenaventura Argandoña)</b>			
		1,270	1,292	0,022	H
		1,292	1,422	0,130	AH
		1,422	2,270	0,848	A
		2,270	2,451	0,181	H
Código: <b>64B10035</b>	Rol: <b>D-35</b>	Nombre: <b>Cruce Ruta 5 (La Cantero) - Cruce Ruta 43 (Pan de Azúcar)</b>			
		0,000	5,784	5,784	A
Código: <b>64C10201</b>	Rol: <b>D-201</b>	Nombre: <b>Cruce Ruta 5 - Islón - Las Rojas - Pelicana - Cruce Ruta 41 CH</b>			
		0,000	0,060	0,060	A
Código: <b>64C30505</b>	Rol: <b>D-505</b>	Nombre: <b>Cruce Ruta 5 (Quebrada Seca) - Cruce Ruta 45 (Ovalle)</b>			
		10,438	10,660	0,222	A

**Total Regional: 451,354 km.**

**Notas:**

- Información generada de acuerdo a los datos disponibles a Diciembre del año 2023
- S/R= sin rol
- Los tipos de capa de rodadura corresponden a:  
A = Asfalto      H = Hormigón      AH = Asfalto y Hormigón

**DOBLES CALZADAS, DETALLE DEL TIPO DE CAPA DE RODADURA Y SU LONGITUD**  
**REGIÓN DE VALPARAÍSO - DIC. 2023**

<b>Camino</b>		<b>K.inicial</b>	<b>K.final</b>	<b>Long.(km)</b>	<b>Capa de Rodadura</b>
<b>Código: 65A00005</b>	<b>Rol: Ruta 5</b>	<b>Nombre: Longitudinal Norte, Sector: Montenegro - Los Ermitaños</b>			
		65,873	74,295	8,422	A
		74,295	74,314	0,019	AH
		74,314	78,932	4,618	H
		78,932	78,960	0,028	AH
		78,960	88,343	9,383	A
		88,343	88,633	0,290	AH
		88,633	88,758	0,125	H
		88,758	89,070	0,312	AH
		89,070	93,606	4,536	A
		93,606	93,610	0,004	AH
		93,610	93,900	0,290	H
		93,900	93,909	0,009	AH
		93,909	97,429	3,520	A
		97,429	98,490	1,061	AH
		98,490	115,980	17,490	A
		115,980	116,300	0,320	AH
		116,300	120,123	3,823	A
		120,123	120,731	0,608	AH
		120,731	122,960	2,229	A
		122,960	123,191	0,231	AH
		123,191	123,255	0,064	A
		123,255	123,447	0,192	AH
		123,447	140,070	16,623	A
		140,070	143,590	3,520	AH
		143,590	144,859	1,269	A
		144,859	146,190	1,331	AH
		146,190	146,380	0,190	A
		146,380	150,790	4,410	AH
		150,790	151,450	0,660	A
		151,450	153,120	1,670	AH
		153,120	153,660	0,540	A
		153,660	154,617	0,957	AH
		154,617	157,180	2,563	A
		157,180	158,150	0,970	AH
		158,150	159,302	1,152	A
		159,302	161,510	2,208	AH
		161,510	189,536	28,026	A

**DOBLES CALZADAS, DETALLE DEL TIPO DE CAPA DE RODADURA Y SU LONGITUD  
REGIÓN DE VALPARAÍSO - DIC. 2023**

<b>Camino</b>		<b>K.inicial</b>	<b>K.final</b>	<b>Long.(km)</b>	<b>Capa de Rodadura</b>
<b>Código: 65A00057</b>	<b>Rol: Ruta 57</b>	<b>Nombre: Cruce Ruta 70 (Santiago) - Cruce Ruta 60 CH (Los Andes), Sector: Túnel Chacabuco - Cruce Ruta 60 CH (Los Andes)</b>			
		50,116	60,300	10,184	A
<b>Código: 65A00060</b>	<b>Rol: Ruta 60 CH</b>	<b>Nombre: Cruce Ruta 5 (Llay-Llay) - Túnel Cristo Redentor</b>			
		0,000	7,740	7,740	A
		10,100	10,975	0,875	A
		45,500	47,160	1,660	A
<b>Código: 65A00064</b>	<b>Rol: Ruta 64</b>	<b>Nombre: Cruce Ruta 60 CH (San Pedro) - Torquemada - Cruce Ruta 60 CH (Vía Las Palmas)</b>			
		24,880	34,690	9,810	A
		34,690	34,950	0,260	H
		34,950	34,960	0,010	AH
		34,960	35,810	0,850	A
<b>Código: 65A00068</b>	<b>Rol: Ruta 68</b>	<b>Nombre: Santiago - Valparaíso, Sector: Túnel Zapata - Valparaíso</b>			
		56,199	59,210	3,011	A
		59,210	62,390	3,180	AH
		62,390	68,610	6,220	H
		68,610	72,910	4,300	AH
		72,910	77,610	4,700	A
		77,610	81,710	4,100	AH
		81,710	83,410	1,700	H
		83,410	84,230	0,820	AH
		84,230	86,920	2,690	A
		86,920	96,210	9,290	AH
		96,210	110,421	14,211	A
<b>Código: 65A00078</b>	<b>Rol: Ruta 78</b>	<b>Nombre: Santiago - San Antonio, Sector: Límite Regional (Paso Superior Sepultura) - San Antonio</b>			
		84,756	92,926	8,170	H
		92,926	112,694	19,768	A
<b>Código: 65A00600</b>	<b>Rol: Ruta 60 CH</b>	<b>Nombre: Cruce Ruta 5 (La Calera) - Cruce San Pedro - Cruce Peñablanca - Cruce Vía las Palmas - Cruce Ruta 68 (Santos Ossa)</b>			
		0,000	57,050	57,050	A
		58,110	67,751	9,641	A
<b>Código: 65A10602</b>	<b>Rol: Ruta 60 CH</b>	<b>Nombre: Cruce Ruta 68 (Placilla) - Camino La Pólvora - Valparaíso (Puerto)</b>			
		68,015	71,540	3,525	H
		71,540	71,574	0,034	A
		71,574	74,930	3,356	H
		74,930	75,500	0,570	AH
		75,500	75,850	0,350	H
		75,850	76,810	0,960	AH
		76,810	77,305	0,495	H
		77,305	77,328	0,023	A



**DOBLES CALZADAS, DETALLE DEL TIPO DE CAPA DE RODADURA Y SU LONGITUD**  
**REGIÓN DE VALPARAÍSO - DIC. 2023**

<b>Camino</b>		<b>K.inicial</b>	<b>K.final</b>	<b>Long.(km)</b>	<b>Capa de Rodadura</b>
Código: <b>65A10602</b>	Rol: <b>Ruta 60 CH</b>	Nombre: <b>Cruce Ruta 68 (Placilla) - Camino La Pólvara - Valparaíso (Puerto)</b>			
		77,328	78,420	1,092	H
		78,420	79,250	0,830	AH
		79,250	80,380	1,130	H
Código: <b>65B00030</b>	Rol: <b>E-30-F</b>	Nombre: <b>Cruce Ruta 5 (Quinquimo) - Papudo - Cruce Ruta 64 (Reñaca Alto)</b>			
		81,270	81,720	0,450	H
		77,750	77,820	0,070	A
		77,820	78,433	0,613	AH
Código: <b>65B00061</b>	Rol: <b>E-61</b>	Nombre: <b>Cruce Ruta 60 CH (Los Andes) - Cruce 60 CH (Tres Esquinas)</b>			
		78,433	84,132	5,699	A
		3,970	4,858	0,888	A
Código: <b>65B00085</b>	Rol: <b>E-85</b>	Nombre: <b>Cruce Ruta 60 CH (San Felipe, Enlace Monasterio) - Cruce E-61 (Los Andes, Av. Argentina)</b>			
		4,858	4,869	0,011	AH
		4,869	5,630	0,761	H
		0,710	1,360	0,650	A
Código: <b>65B10062</b>	Rol: <b>S/R</b>	Nombre: <b>Cruce Ruta 60 CH (San Felipe, Enlace Monasterio) - Cruce E-61 (Los Andes, Av. Argentina)</b>			
		15,200	15,760	0,560	A
		15,760	16,100	0,340	AH
		16,100	16,340	0,240	H
		16,340	16,370	0,030	A
		16,370	16,530	0,160	H
Código: <b>65B20057</b>	Rol: <b>E-57</b>	Nombre: <b>Cruce Ruta 64 - Viña del Mar (Troncal Sur)</b>			
		16,530	16,541	0,011	A
Código: <b>65B20057</b>	Rol: <b>E-57</b>	Nombre: <b>Cruce Ruta 57 (Paso Inferior El Castillo) - Calle Larga - Cruce E-61 (Santa Teresa)</b>			
		16,541	16,599	0,058	AH
		0,000	2,136	2,136	A
Código: <b>65C10210</b>	Rol: <b>F-210</b>	Nombre: <b>Cruce Ruta 57 (Paso Inferior El Castillo) - Calle Larga - Cruce E-61 (Santa Teresa)</b>			
		6,840	6,852	0,012	AH
		6,852	7,670	0,818	H
Código: <b>65C50948</b>	Rol: <b>G-948</b>	Nombre: <b>Cruce E-30-F - Cruce F-218 (Quintero)</b>			
		4,190	4,240	0,050	H
		4,240	4,450	0,210	AH
Código: <b>65C50948</b>	Rol: <b>G-948</b>	Nombre: <b>Cruce E-30-F - Cruce F-218 (Quintero)</b>			
		4,450	4,575	0,125	H
Código: <b>65C50986</b>	Rol: <b>G-986</b>	Nombre: <b>Cruce Ruta 78 (Aguas Buenas) - Cruce F-90-G (Algarrobo); Nuevo Camino Costero</b>			
		18,420	19,200	0,780	A
Código: <b>65C50986</b>	Rol: <b>G-986</b>	Nombre: <b>Cruce G-948 (San Sebastián) - Algarrobo - Mirasol - Cruce G-812 (El Yeco)</b>			
		14,850	15,524	0,674	A
		27,390	27,410	0,020	AH
		27,410	28,223	0,813	H
		30,060	30,560	0,500	A

**DOBLES CALZADAS, DETALLE DEL TIPO DE CAPA DE RODADURA Y SU LONGITUD  
REGIÓN DE VALPARAÍSO - DIC. 2023**

<b>Camino</b>			<b>K.inicial</b>	<b>K.final</b>	<b>Long.(km)</b>	<b>Capa de Rodadura</b>
Código: <b>65D50832</b>	Rol: <b>G-832</b>	Nombre: <b>Cruce F-90-G - Aguas Marinas - Cruce G-986 (Algarrobo)</b>	3,600	3,800	0,200	H
Código: <b>65D60589</b>	Rol: <b>S/R</b>	Nombre: <b>La Costanera</b>	0,000	0,390	0,390	A
<b>Total Regional: 333,537 km.</b>						

**Notas:**

- Información generada de acuerdo a los datos disponibles a Diciembre del año 2023
- S/R= sin rol
- Los tipos de capa de rodadura corresponden a:  
A = Asfalto      H = Hormigón      AH = Asfalto y Hormigón

**DOBLES CALZADAS, DETALLE DEL TIPO DE CAPA DE RODADURA Y SU LONGITUD**  
**REGIÓN DEL LIBERTADOR GENERAL BERNARDO O'HIGGINS - DIC. 2023**

<b>Camino</b>		<b>K.inicial</b>	<b>K.final</b>	<b>Long.(km)</b>	<b>Capa de Rodadura</b>
<b>Código: 66A00005</b>	<b>Rol: Ruta 5</b>	<b>Nombre: Longitudinal Sur, Sector: Túnel Angostura - Peor es Nada</b>			
		55,630	56,900	1,270	AH
		56,900	60,057	3,157	A
		60,057	65,580	5,523	AH
		65,580	69,270	3,690	A
		69,270	69,670	0,400	AH
		69,670	69,960	0,290	H
		69,960	70,580	0,620	AH
		70,580	70,660	0,080	H
		70,660	71,160	0,500	AH
		71,160	71,770	0,610	H
		71,770	71,810	0,040	AH
		71,810	72,940	1,130	H
		72,940	73,500	0,560	AH
		73,500	73,710	0,210	A
		73,710	77,190	3,480	AH
		77,190	77,220	0,030	A
		77,220	82,530	5,310	AH
		82,530	83,130	0,600	A
		83,130	84,050	0,920	AH
		84,050	84,100	0,050	A
		84,100	84,600	0,500	AH
		84,600	84,610	0,010	A
		84,610	84,620	0,010	AH
		84,620	84,640	0,020	A
		84,640	85,570	0,930	AH
		85,570	85,610	0,040	A
		85,610	86,170	0,560	AH
		86,170	86,800	0,630	A
		86,800	87,570	0,770	AH
		87,570	89,170	1,600	A
		89,170	93,310	4,140	AH
		93,310	93,390	0,080	A
		93,390	93,600	0,210	AH
		93,600	93,950	0,350	A
		93,950	94,010	0,060	AH
		94,010	134,820	40,810	A
		134,820	135,120	0,300	AH
		135,120	138,130	3,010	H
		138,130	145,460	7,330	AH
		145,460	150,028	4,568	H
		150,028	155,300	5,272	AH
		155,300	161,420	6,120	A
		161,420	161,790	0,370	AH

**DOBLES CALZADAS, DETALLE DEL TIPO DE CAPA DE RODADURA Y SU LONGITUD  
REGIÓN DEL LIBERTADOR GENERAL BERNARDO O'HIGGINS - DIC. 2023**

<b>Camino</b>		<b>K.inicial</b>	<b>K.final</b>	<b>Long.(km)</b>	<b>Capa de Rodadura</b>
Código: <b>66A00090</b>	Rol: <b>Ruta 90</b>	Nombre: <b>Cruce Ruta 5 (Acceso Sur a San Fernando) - Pichilemu</b>			
		0,500	8,475	7,975	A
Código: <b>66A100SR</b>	Rol: <b>S/R-H</b>	Nombre: <b>By Pass Rancagua</b>			
		0,000	0,308	0,308	H
		0,308	1,234	0,926	AH
		1,234	27,100	25,866	A
Código: <b>66B10010</b>	Rol: <b>H-10</b>	Nombre: <b>Cruce Ruta 5 (Paso superior Peuco) - Av.Salvador Allende</b>			
		2,470	3,286	0,816	H
		3,286	3,412	0,126	AH
		3,412	3,522	0,110	A
		3,522	3,634	0,112	AH
		3,634	3,820	0,186	H
Código: <b>66B10015</b>	Rol: <b>H-15</b>	Nombre: <b>Rancagua (Rotonda Alameda) - Cruce H-111</b>			
		0,000	0,150	0,150	AH
Código: <b>66B10030</b>	Rol: <b>H-30</b>	Nombre: <b>Cruce Ruta 5 (Enlace Rancagua) - Doñihue - Cruce Ruta 66 (Peumo)</b>			
		0,000	0,400	0,400	A

**Total Regional: 143,135 km.**

**Notas:**

- Información generada de acuerdo a los datos disponibles a Diciembre del año 2023
- S/R= sin rol
- Los tipos de capa de rodadura corresponden a:  
A = Asfalto      H = Hormigón      AH = Asfalto y Hormigón

**DOBLES CALZADAS, DETALLE DEL TIPO DE CAPA DE RODADURA Y SU LONGITUD**  
**REGIÓN DEL MAULE - DIC. 2023**

<b>Camino</b>		<b>K.inicial</b>	<b>K.final</b>	<b>Long.(km)</b>	<b>Capa de Rodadura</b>	
Código: <b>67A00005</b>	Rol: <b>Ruta 5</b>	Nombre: <b>Longitudinal Sur, Sector: Peor es Nada - Perquillauquén</b>				
		161,790	189,990	28,200	A	
		189,990	190,340	0,350	AH	
		190,340	191,740	1,400	A	
		191,740	192,368	0,628	AH	
		192,368	193,314	0,946	A	
		193,314	195,315	2,001	AH	
		195,315	227,510	32,195	A	
		227,510	248,530	21,020	AH	
		248,530	250,450	1,920	H	
		250,450	252,450	2,000	AH	
		252,450	254,990	2,540	A	
		254,990	265,740	10,750	AH	
		265,740	266,100	0,360	A	
		266,100	267,040	0,940	AH	
		267,040	268,520	1,480	A	
268,520	301,840	33,320	AH			
301,840	351,100	49,260	A			
351,100	352,620	1,520	AH			
Código: <b>67A0126N</b>	Rol: <b>Ruta 126 N</b>	Nombre: <b>Ruta Los Conquistadores, Sector: Cruce L-30-M - Cruce Ruta 128 (El Boldo)</b>				
		9,470	9,540	0,070	A	
Código: <b>67A10115</b>	Rol: <b>Ruta 115 CH</b>	Nombre: <b>Cruce Ruta 5 (Talca) - Paso El Pehuenche</b>				
		0,000	14,000	14,000	A	
Código: <b>67A10120</b>	Rol: <b>Ruta 120</b>	Nombre: <b>Cruce Ruta 5 (Enlace Unihue) - Puente El Cajón (Sector Culenar)</b>				
		4,730	5,150	0,420	A	
Código: <b>67A20125</b>	Rol: <b>Ruta 125</b>	Nombre: <b>Cruce Longitudinal - Linares</b>				
		0,000	0,251	0,251	A	
		0,251	2,080	1,829	H	
		2,820	3,400	0,580	H	
		3,950	4,620	0,670	H	
Código: <b>67B00030</b>	Rol: <b>L-30-K</b>	Nombre: <b>CruceáRutaá5á(Huaipillo)á- Nirivilo - Santa Olga - Cruce K-708 (Constitución)</b>				
		4,140	5,200	1,060	A	
Código: <b>67B00050</b>	Rol: <b>M-50-K</b>	Nombre: <b>Cruce Ruta 128 (Cauquenes) - Chanco - Cruce L-30-K (Viñales)</b>				
		84,780	85,320	0,540	A	
Código: <b>67B00080</b>	Rol: <b>M-80-N</b>	Nombre: <b>Cruce M-50-K (Pueblo Hundido) - Curanipe - Cruce N-40 (Cobquecura), Sector: Pueblo Hundido - Límite Regional (Estero Tregualemu)</b>				
		4,000	4,390	0,390	AH	
		31,290	31,340	0,050	A	
Código: <b>67B00118</b>	Rol: <b>S/R</b>	Nombre: <b>Cruce Ruta 118 - Circunvalación Río Claro</b>				
		5,400	6,550	1,150	A	
Código: <b>67B10120</b>	Rol: <b>S/R</b>	Nombre: <b>Cruce Ruta 120 (Sector Culenar) - Circunvalación Sur</b>				
		0,000	2,770	2,770	A	
		2,848	3,100	0,252	A	

**DOBLES CALZADAS, DETALLE DEL TIPO DE CAPA DE RODADURA Y SU LONGITUD  
REGIÓN DEL MAULE - DIC. 2023**

<b>Camino</b>		<b>K.inicial</b>	<b>K.final</b>	<b>Long.(km)</b>	<b>Capa de Rodadura</b>
Código: <b>67B20013</b>	Rol: <b>S/R</b>	Nombre: <b>Cruce Ruta 125 (Av. Anibal León Bustos) - Cruce L-11 (Camino a Panimávida)</b>			
		4,440	5,080	0,640	A
Código: <b>67B20027</b>	Rol: <b>L-25</b>	Nombre: <b>Cruce Ruta 125 (Avenida Presidente Ibáñez) - Yervas Buenas - Cruce L-11 (Puente Pando)</b>			
		0,160	0,203	0,043	H
		0,203	0,280	0,077	AH
		0,280	0,560	0,280	H
Código: <b>67D10708</b>	Rol: <b>K-708</b>	Nombre: <b>Constitución - Calabocillos</b>			
		0,000	0,380	0,380	H
Código: <b>67E10115</b>	Rol: <b>S/R-K-115</b>	Nombre: <b>Variante San Clemente</b>			
		0,000	0,380	0,380	A
		4,150	4,310	0,160	A
		6,560	6,870	0,310	A
<b>Total Regional: 217,132 km.</b>					

**Notas:**

- Información generada de acuerdo a los datos disponibles a Diciembre del año 2023
- S/R= sin rol
- Los tipos de capa de rodadura corresponden a:  
A = Asfalto      H = Hormigón      AH = Asfalto y Hormigón

**DOBLES CALZADAS, DETALLE DEL TIPO DE CAPA DE RODADURA Y SU LONGITUD**  
**REGIÓN DEL BIOBÍO - DIC. 2023**

<b>Camino</b>		<b>K.inicial</b>	<b>K.final</b>	<b>Long.(km)</b>	<b>Capa de Rodadura</b>
Código: <b>68A00005</b>	Rol: <b>Ruta 5</b>	Nombre: <b>Longitudinal Sur, Sector: Perquillauquén - Río Renaico</b>			
		449,278	474,020	24,742	AH
		474,020	564,650	90,630	A
Código: <b>68A00146</b>	Rol: <b>Ruta 146</b>	Nombre: <b>Cruce Ruta 5 (Cabrero) - Cruce Ruta 150 (Concepción)</b>			
		0,000	33,845	33,845	A
		33,845	33,915	0,070	H
		33,915	72,850	38,935	A
Código: <b>68A00152</b>	Rol: <b>Ruta 152</b>	Nombre: <b>Acceso Norte a Concepción</b>			
		36,769	75,102	38,333	A
Código: <b>68A00156</b>	Rol: <b>Ruta 156</b>	Nombre: <b>Ruta la Madera: Concepción - Santa Juana - Coihue</b>			
		58,400	58,480	0,080	A
Código: <b>68A00160</b>	Rol: <b>Ruta 160</b>	Nombre: <b>Concepción - Tres Pinos - Lebu</b>			
		1,390	2,060	0,670	H
		2,460	2,790	0,330	AH
		2,790	2,865	0,075	H
		2,865	3,412	0,547	AH
		3,412	4,094	0,682	H
		4,094	14,300	10,206	A
		14,300	14,540	0,240	AH
		14,540	16,100	1,560	A
		16,100	20,880	4,780	AH
		20,880	27,100	6,220	A
		27,100	27,655	0,555	H
		27,655	30,070	2,415	AH
		30,070	32,369	2,299	A
		36,603	48,582	11,979	A
52,576	108,820	56,244	A		
Código: <b>68A001SR</b>	Rol: <b>S/R</b>	Nombre: <b>By Pass Lota</b>			
		0,000	6,680	6,680	A
Código: <b>68A002SR</b>	Rol: <b>S/R</b>	Nombre: <b>By Pass Laraquete</b>			
		0,000	2,830	2,830	A
Código: <b>68A10150</b>	Rol: <b>Ruta 150</b>	Nombre: <b>Cruce Ruta 146 (Concepción) - By Pass Penco - Tomé</b>			
		0,000	0,070	0,070	A
		0,070	0,100	0,030	AH
		0,100	0,120	0,020	H
		0,120	0,160	0,040	AH
		0,160	0,220	0,060	A
		0,220	0,300	0,080	AH
		0,300	6,910	6,610	H
		10,170	11,997	1,827	A
		11,997	12,584	0,587	H
		12,584	12,660	0,076	AH
		12,660	14,616	1,956	H
		14,616	14,771	0,155	AH
		14,771	17,223	2,452	A
		17,223	17,252	0,029	AH
17,252	21,552	4,300	H		

**DOBLES CALZADAS, DETALLE DEL TIPO DE CAPA DE RODADURA Y SU LONGITUD**  
**REGIÓN DEL BIOBÍO - DIC. 2023**

<b>Camino</b>		<b>K.inicial</b>	<b>K.final</b>	<b>Long.(km)</b>	<b>Capa de Rodadura</b>
Código: <b>68A10150</b>	Rol: <b>Ruta 150</b>	Nombre: <b>Cruce Ruta 146 (Concepción) - By Pass Penco - Tomé</b>			
		21,552	22,014	0,462	AH
		22,014	22,112	0,098	H
		22,112	22,369	0,257	AH
		22,369	22,492	0,123	H
		22,492	22,547	0,055	AH
		22,547	22,962	0,415	H
		22,962	23,080	0,118	AH
Código: <b>68A10151</b>	Rol: <b>S/R</b>	Nombre: <b>Ruta Interportuaria Talcahuano - Penco</b>			
		0,000	10,400	10,400	A
Código: <b>68A10154</b>	Rol: <b>Ruta 154</b>	Nombre: <b>Concepción - Talcahuano</b>			
		0,000	0,206	0,206	A
		0,206	0,512	0,306	H
		0,512	0,545	0,033	A
		0,545	0,890	0,345	H
		0,890	0,922	0,032	A
		0,922	2,330	1,408	H
		2,330	2,344	0,014	A
		2,344	4,009	1,665	H
4,009	4,050	0,041	A		
4,050	5,550	1,500	H		
Código: <b>68A30177</b>	Rol: <b>Ruta 177</b>	Nombre: <b>Cruce Ruta 5 (Rarínco) - Los Ángeles (Av. Las Industrias) - Cruce Ruta 5 (Duqueco)</b>			
		6,850	7,269	0,419	H
		7,269	7,425	0,156	AH
		7,425	9,443	2,018	A
		9,443	9,841	0,398	H
		9,841	9,866	0,025	A
		9,866	10,810	0,944	H
	11,510	12,130	0,620	A	
Código: <b>68B00062</b>	Rol: <b>Q-60-O</b>	Nombre: <b>Cruce Ruta 146 (Cabrero) - Yumbel - Hualqui - Concepción</b>			
		90,560	98,106	7,546	H
		98,106	98,165	0,059	A
		98,165	101,150	2,985	H
Código: <b>68C10460</b>	Rol: <b>S/R-O</b>	Nombre: <b>Av. Gran Bretaña, Sector: Cuatro Esquinas - Rotonda CAP</b>			
		0,000	0,072	0,072	H
Código: <b>68C30705</b>	Rol: <b>Q-705</b>	Nombre: <b>Mulchén (Puente Granaderos) - Quilaco - Loncopanque - Porvenir</b>			
		22,900	23,366	0,466	H
		23,366	23,650	0,284	A
Código: <b>68D10450</b>	Rol: <b>S/R</b>	Nombre: <b>Avenida Jorge Alessandri y Puente Juan Pablo II</b>			
		0,000	2,038	2,038	H
		2,038	2,113	0,075	A
		2,113	2,378	0,265	H
		2,378	2,408	0,030	A
		2,408	3,404	0,996	H
		3,404	3,452	0,048	A
	3,452	3,561	0,109	H	



**DOBLES CALZADAS, DETALLE DEL TIPO DE CAPA DE RODADURA Y SU LONGITUD**  
**REGIÓN DEL BIOBÍO - DIC. 2023**

<b>Camino</b>		<b>K.inicial</b>	<b>K.final</b>	<b>Long.(km)</b>	<b>Capa de Rodadura</b>
Código: <b>68D10450</b>	Rol: <b>S/R</b>	Nombre: <b>Avenida Jorge Alessandri y Puente Juan Pablo II</b>			
		3,561	5,783	2,222	A
		5,783	6,400	0,617	H
		6,400	6,440	0,040	A
		6,440	6,530	0,090	H
Código: <b>68D10452</b>	Rol: <b>S/R</b>	Nombre: <b>Costanera Norte</b>			
		6,530	6,630	0,100	A
Código: <b>68D10456</b>	Rol: <b>S/R</b>	Nombre: <b>Avenida Las Golondrinas</b>			
		3,800	7,280	3,480	A
Código: <b>68D10458</b>	Rol: <b>S/R</b>	Nombre: <b>Puente Llacolén y Avenida Los Carrera</b>			
		7,280	13,760	6,480	H
		0,000	0,900	0,900	H
Código: <b>68D10460</b>	Rol: <b>S/R</b>	Nombre: <b>Av. Gran Bretaña - Echeverría</b>			
		0,900	1,230	0,330	A
Código: <b>68D30503</b>	Rol: <b>Q-503</b>	Nombre: <b>Cruce Ruta 177 (Socabío) - El Peral - Cruce Q-447 (Escuela Chacayal Sur)</b>			
		1,230	3,510	2,280	H
		0,000	2,951	2,951	A
		0,000	4,280	4,280	H
		10,020	10,210	0,190	A

**Total Regional: 414,230 km.**

**Notas:**

- Información generada de acuerdo a los datos disponibles a Diciembre del año 2023
- S/R= sin rol
- Los tipos de capa de rodadura corresponden a:  
A = Asfalto      H = Hormigón      AH = Asfalto y Hormigón

**DOBLES CALZADAS, DETALLE DEL TIPO DE CAPA DE RODADURA Y SU LONGITUD**  
**REGIÓN DE LA ARAUCANÍA - DIC. 2023**

<b>Camino</b>		<b>K.inicial</b>	<b>K.final</b>	<b>Long.(km)</b>	<b>Capa de Rodadura</b>
<b>Código: 69A00005</b>	<b>Rol: Ruta 5</b>	<b>Nombre: Longitudinal Sur, Sector: Río Renaico - Límite Regional</b>			
		564,650	572,840	8,190	AH
		572,840	576,190	3,350	A
		576,190	582,100	5,910	AH
		582,100	606,080	23,980	A
		606,080	608,500	2,420	AH
		608,500	609,200	0,700	A
		609,200	617,160	7,960	AH
		617,160	617,920	0,760	A
		617,920	628,440	10,520	AH
		628,440	630,780	2,340	A
		630,780	635,800	5,020	AH
		635,800	636,400	0,600	A
		636,400	640,800	4,400	AH
		640,800	641,500	0,700	A
		641,500	645,160	3,660	AH
		645,160	650,730	5,570	A
		650,730	657,000	6,270	AH
		657,000	680,840	23,840	A
		680,840	685,720	4,880	AH
		685,720	687,280	1,560	H
		687,280	689,090	1,810	AH
		689,090	689,400	0,310	A
		689,400	693,100	3,700	AH
		693,100	693,840	0,740	A
		693,840	694,620	0,780	AH
		694,620	695,520	0,900	A
		695,520	696,500	0,980	AH
		696,500	697,000	0,500	A
		697,000	698,020	1,020	AH
		698,020	698,950	0,930	A
		698,950	700,000	1,050	AH
		700,000	703,770	3,770	A
		703,770	709,150	5,380	AH
		709,150	709,520	0,370	A
		709,520	713,600	4,080	AH
		713,600	745,055	31,455	A
		745,055	750,214	5,159	AH
		750,214	751,000	0,786	A
		751,000	755,094	4,094	AH
		755,094	755,334	0,240	A
		755,334	755,360	0,026	AH
		755,360	755,502	0,142	A

**DOBLES CALZADAS, DETALLE DEL TIPO DE CAPA DE RODADURA Y SU LONGITUD  
REGIÓN DE LA ARAUCANÍA - DIC. 2023**

<b>Camino</b>		<b>K.inicial</b>	<b>K.final</b>	<b>Long.(km)</b>	<b>Capa de Rodadura</b>
Código: <b>69A00005</b>	Rol: <b>Ruta 5</b>	Nombre: <b>Longitudinal Sur, Sector: Río Renaico - Límite Regional</b>			
		755,502	755,767	0,265	AH
		755,767	761,180	5,413	A
		761,180	762,420	1,240	AH
		762,420	765,840	3,420	A
		765,840	767,200	1,360	AH
Código: <b>69A100SR</b>	Rol: <b>S/R-S</b>	Nombre: <b>By Pass Temuco</b>			
		0,000	20,400	20,400	A
Código: <b>69A10199</b>	Rol: <b>Ruta 199 CH</b>	Nombre: <b>Camino Monseñor Francisco Valdés Subercaseaux</b>			
		55,535	55,680	0,145	AH
Código: <b>69B00051</b>	Rol: <b>S/R-R</b>	Nombre: <b>Temuco - Cunco - Paso Icalma</b>			
		0,000	0,830	0,830	H
		0,830	1,270	0,440	AH
Código: <b>69B10040</b>	Rol: <b>S-40</b>	Nombre: <b>Temuco - Nueva Imperial - Puerto Saavedra</b>			
		55,120	55,860	0,740	A
		0,000	1,150	1,150	AH
		1,150	4,620	3,470	H
		4,620	14,100	9,480	A
Código: <b>69B100SR</b>	Rol: <b>S/R</b>	Nombre: <b>Av. Recabarren</b>			
		30,220	30,334	0,114	A
		30,334	30,368	0,034	H
		30,368	30,870	0,502	AH
		0,000	0,500	0,500	A
Código: <b>69B20086</b>	Rol: <b>R-86</b>	Nombre: <b>Victoria - Traiguén - Los Sauces - Huequén</b>			
		0,500	0,780	0,280	H
		64,520	64,757	0,237	A
Código: <b>69C10016</b>	Rol: <b>S-16</b>	Nombre: <b>Galvarino - Nueva Imperial</b>			
		64,757	65,377	0,620	H
		65,377	65,570	0,193	A
Código: <b>69C10031</b>	Rol: <b>S-31</b>	Nombre: <b>Cruce Longitudinal (Cajón) - Vilcún - Refugio Llaima</b>			
		24,630	25,930	1,300	A
Código: <b>69C10031</b>	Rol: <b>S-31</b>	Nombre: <b>Cruce Longitudinal (Cajón) - Vilcún - Refugio Llaima</b>			
		43,900	44,230	0,330	A
		26,500	26,889	0,389	AH
		26,889	26,908	0,019	A
		26,908	27,037	0,129	AH
		27,037	27,113	0,076	H
		27,113	27,153	0,040	AH
		27,153	27,225	0,072	H
27,225	27,919	0,694	AH		
27,919	27,960	0,041	H		

**DOBLES CALZADAS, DETALLE DEL TIPO DE CAPA DE RODADURA Y SU LONGITUD**  
**REGIÓN DE LA ARAUCANÍA - DIC. 2023**

<b>Camino</b>		<b>K.inicial</b>	<b>K.final</b>	<b>Long.(km)</b>	<b>Capa de Rodadura</b>
Código: <b>69C10060</b>	Rol: <b>S-60</b>	Nombre: <b>Freire - Gualpín - Nueva Tolstén</b>			
		58,310	58,630	0,320	A
Código: <b>69C10905</b>	Rol: <b>S-905</b>	Nombre: <b>Cruce Ruta 199 CH (Pucón) - Lago Caburga</b>			
		13,860	14,650	0,790	A
				<b>Total Regional: 249,775 km.</b>	

**Notas:**

- Información generada de acuerdo a los datos disponibles a Diciembre del año 2023
- S/R= sin rol
- Los tipos de capa de rodadura corresponden a:  
A = Asfalto      H = Hormigón      AH = Asfalto y Hormigón

**DOBLES CALZADAS, DETALLE DEL TIPO DE CAPA DE RODADURA Y SU LONGITUD**  
**REGIÓN DE LOS LAGOS - DIC. 2023**

<b>Camino</b>		<b>K.inicial</b>	<b>K.final</b>	<b>Long.(km)</b>	<b>Capa de Rodadura</b>
<b>Código: 70A00005</b>	<b>Rol: Ruta 5</b>	<b>Nombre: Longitudinal Sur, Sector: Pichirropulli (Límite Regional) - Quellón</b>			
		895,450	895,660	0,210	AH
		895,660	897,240	1,580	A
		897,240	900,300	3,060	AH
		900,300	918,520	18,220	A
		918,520	919,976	1,456	AH
		919,976	920,700	0,724	A
		920,700	928,360	7,660	AH
		928,360	928,660	0,300	A
		928,660	929,180	0,520	AH
		929,180	930,500	1,320	A
		930,500	943,240	12,740	AH
		943,240	944,600	1,360	A
		944,600	946,040	1,440	AH
		946,040	946,760	0,720	A
		946,760	955,524	8,764	AH
		955,524	955,820	0,296	A
		955,820	962,040	6,220	AH
		962,040	962,350	0,310	A
		962,350	967,840	5,490	AH
		967,840	1.027,270	59,430	A
		1.027,270	1.027,416	0,146	AH
		1.027,416	1.033,610	6,194	A
		1.033,610	1.033,678	0,068	AH
		1.033,678	1.035,280	1,602	A
		1.035,280	1.035,470	0,190	AH
		1.035,470	1.036,000	0,530	A
		1.036,000	1.036,156	0,156	AH
		1.036,156	1.079,027	42,871	A
		1.269,730	1.270,660	0,930	H
<b>Código: 70A00007</b>	<b>Rol: Ruta 7</b>	<b>Nombre: Longitudinal Austral, Sector: Puerto Montt - Chaitén - Límite Regional</b>			
		0,000	3,700	3,700	H
		18,000	18,100	0,100	A
		200,000	201,030	1,030	H
		201,030	201,060	0,030	A
<b>Código: 70A10226</b>	<b>Rol: Ruta 226</b>	<b>Nombre: Cruce Ruta 5 (Puerto Montt) - El Tepual</b>			
		0,600	1,500	0,900	H
<b>Código: 70A30215</b>	<b>Rol: Ruta 215 CH</b>	<b>Nombre: Osorno - Entre Lagos - Paso Cardenal Samoré</b>			
		0,000	4,190	4,190	A
<b>Código: 70B10005</b>	<b>Rol: S/R-Ruta 5</b>	<b>Nombre: Variante Pargua</b>			
		0,000	6,806	6,806	A
<b>Código: 70D10001</b>	<b>Rol: S/R</b>	<b>Nombre: Viaducto Puerto Montt</b>			
		0,000	0,161	0,161	H
		0,161	0,560	0,399	A
		0,560	1,366	0,806	H

**DOBLES CALZADAS, DETALLE DEL TIPO DE CAPA DE RODADURA Y SU LONGITUD**  
**REGIÓN DE LOS LAGOS - DIC. 2023**

<b>Camino</b>		<b>K.inicial</b>	<b>K.final</b>	<b>Long.(km)</b>	<b>Capa de Rodadura</b>		
Código: <b>70D10002</b>	Rol: <b>S/R</b>	Nombre: <b>Av. Presidente Salvador Allende</b>					
		0,000	1,802	1,802	A		
		1,802	2,498	0,696	H		
Código: <b>70D10003</b>	Rol: <b>S/R</b>	Nombre: <b>Av. Parque Industrial</b>					
		0,460	0,940	0,480	H		
		0,940	0,950	0,010	AH		
		0,950	1,450	0,500	H		
		1,450	1,454	0,004	A		
Código: <b>70D10014</b>	Rol: <b>S/R</b>	Nombre: <b>Av. Presidente Ibáñez</b>		0,000	2,871	2,871	H
Código: <b>70D10015</b>	Rol: <b>S/R</b>	Nombre: <b>Av. Río Puelche</b>		0,000	0,419	0,419	H
Código: <b>70D10016</b>	Rol: <b>S/R</b>	Nombre: <b>Enlace Hospital - Av. Cuarta Terraza</b>		0,000	3,352	3,352	H
Código: <b>70D10805</b>	Rol: <b>S/R</b>	Nombre: <b>Conexión Urbana Ruta 5 (Trapén) - Ruta 7</b>		15,530	18,145	2,615	H
Código: <b>70D20115</b>	Rol: <b>W-115</b>	Nombre: <b>Cruce Ruta 5 - By Pass Chacao</b>		0,000	2,360	2,360	H
Código: <b>70D30033</b>	Rol: <b>S/R</b>	Nombre: <b>Av. República</b>		0,000	1,069	1,069	H
Código: <b>70D30034</b>	Rol: <b>S/R</b>	Nombre: <b>Av. Vicuña Mackenna</b>		0,000	0,270	0,270	H
				0,270	0,340	0,070	AH
				0,340	0,420	0,080	H
				0,420	0,575	0,155	A
Código: <b>70D30035</b>	Rol: <b>S/R</b>	Nombre: <b>Av. Portales</b>		0,000	0,110	0,110	AH
				0,110	0,130	0,020	H
				0,130	0,200	0,070	AH
				0,200	0,419	0,219	H
				<b>Total Regional: 219,801 km.</b>			

**Notas:**

- Información generada de acuerdo a los datos disponibles a Diciembre del año 2023
- S/R= sin rol
- Los tipos de capa de rodadura corresponden a:  
A = Asfalto      H = Hormigón      AH = Asfalto y Hormigón

**DOBLES CALZADAS, DETALLE DEL TIPO DE CAPA DE RODADURA Y SU LONGITUD  
REGIÓN DE AYSÉN DEL GENERAL CARLOS IBÁÑEZ DEL CAMPO - DIC. 2023**

<b>Camino</b>		<b>K.inicial</b>	<b>K.final</b>	<b>Long.(km)</b>	<b>Capa de Rodadura</b>
Código: <b>71A00007</b>	Rol: <b>Ruta 7</b>	Nombre: <b>Longitudinal Austral, Sector: Límite Regional - Puerto Yungay</b>			
		474,650	475,100	0,450	A
		532,100	533,880	1,780	A
		598,900	599,280	0,380	H
Código: <b>71A00240</b>	Rol: <b>Ruta 240</b>	Nombre: <b>Cruce Ruta 7 (Alto Baguales) - Puerto Aysén - Puerto Chacabuco</b>			
		53,850	54,160	0,310	H
Código: <b>71A10243</b>	Rol: <b>Ruta 243 CH</b>	Nombre: <b>Cruce Ruta 7 (Coyhaique) - Paso Coyhaique</b>			
		0,880	4,930	4,050	H
Código: <b>71B40065</b>	Rol: <b>X-65</b>	Nombre: <b>Cruce Ruta 7 (Bajada Ibáñez) - Puerto Ibáñez - Paso Ingeniero Ibáñez-Pallavicini</b>			
		28,640	29,390	0,750	A
				<b>Total Regional:</b>	<b>7,720 km.</b>

**Notas:**

- Información generada de acuerdo a los datos disponibles a Diciembre del año 2023
- S/R= sin rol
- Los tipos de capa de rodadura corresponden a:  
A = Asfalto      H = Hormigón      AH = Asfalto y Hormigón

**DOBLES CALZADAS, DETALLE DEL TIPO DE CAPA DE RODADURA Y SU LONGITUD  
REGIÓN DE MAGALLANES Y DE LA ANTÁRTICA CHILENA - DIC. 2023**

<b>Camino</b>			<b>K.inicial</b>	<b>K.final</b>	<b>Long.(km)</b>	<b>Capa de Rodadura</b>
Código: <b>72A00009</b>	Rol: <b>Ruta 9 N</b>	Nombre: <b>Punta Arenas - Puerto Natales - Río Baguales</b>	0,920	1,012	0,092	AH
			1,012	1,039	0,027	H
			1,039	1,339	0,300	AH
			1,339	1,673	0,334	H
			1,673	1,820	0,147	AH
			1,820	5,400	3,580	H
			5,400	5,420	0,020	AH
			5,420	6,930	1,510	H
			6,930	6,950	0,020	AH
			6,950	18,260	11,310	H
			18,260	18,290	0,030	A
			18,290	19,220	0,930	H
			Código: <b>72A10090</b>	Rol: <b>Ruta 9 S</b>	Nombre: <b>Punta Arenas - Fuerte Bulnes - San Juan - Río San Pedro</b>	0,700
Código: <b>72D10580</b>	Rol: <b>Y-580</b>	Nombre: <b>Cruce Ruta 9 S (Punta Arenas, Calle José Nogueira) - El Andino</b>	0,120	0,439	0,319	H
			0,439	0,638	0,199	AH
			0,638	1,238	0,600	A
			1,238	1,512	0,274	AH
			1,512	2,410	0,898	H
Código: <b>72E10542</b>	Rol: <b>S/R</b>	Nombre: <b>Cruce Av. Carlos Ibáñez del Campo - Rampa Tres Puentes</b>	0,000	0,300	0,300	H
<b>Total Regional:</b>					<b>22,490 km.</b>	

**Notas:**

- Información generada de acuerdo a los datos disponibles a Diciembre del año 2023
- S/R= sin rol
- Los tipos de capa de rodadura corresponden a:  
A = Asfalto      H = Hormigón      AH = Asfalto y Hormigón



**DOBLES CALZADAS, DETALLE DEL TIPO DE CAPA DE RODADURA Y SU LONGITUD  
REGION METROPOLITANA DE SANTIAGO - DIC. 2023**

<b>Camino</b>		<b>K.inicial</b>	<b>K.final</b>	<b>Long.(km)</b>	<b>Capa de Rodadura</b>
<b>Código: 73A00057</b>	<b>Rol: Ruta 57</b>	<b>Nombre: Cruce Ruta 70 (Santiago) - Cruce Ruta 60 CH (Los Andes), Sector: Cruce Ruta 70 (Santiago) - Túnel Chacabuco</b>			
		0,000	50,116	50,116	A
<b>Código: 73A00068</b>	<b>Rol: Ruta 68</b>	<b>Nombre: Santiago - Valparaíso, Sector: Santiago - Túnel Zapata</b>			
		0,000	21,200	21,200	A
		21,200	24,010	2,810	AH
		24,010	31,180	7,170	A
		31,180	39,420	8,240	AH
		39,420	39,480	0,060	H
		39,480	48,930	9,450	AH
		48,930	56,199	7,269	A
<b>Código: 73A00074</b>	<b>Rol: S/R</b>	<b>Nombre: Av. General Velásquez</b>			
		0,000	8,422	8,422	A
		8,422	8,970	0,548	H
		8,970	20,660	11,690	A
<b>Código: 73A00076</b>	<b>Rol: Ruta 76</b>	<b>Nombre: Santiago - Malloco</b>			
		0,000	0,131	0,131	H
		0,131	0,789	0,658	AH
		0,789	1,137	0,348	H
		1,137	1,189	0,052	AH
		1,189	1,199	0,010	H
		1,199	1,365	0,166	AH
		1,365	1,407	0,042	H
		1,407	1,547	0,140	AH
		1,547	1,596	0,049	H
		1,596	1,608	0,012	AH
		1,608	1,741	0,133	H
		1,741	1,801	0,060	AH
		1,801	1,877	0,076	H
		1,877	1,887	0,010	AH
		1,887	1,994	0,107	H
		1,994	2,023	0,029	AH
		2,023	2,061	0,038	H
		2,061	3,154	1,093	AH
		3,154	3,173	0,019	A
		3,173	3,234	0,061	AH
		3,234	3,242	0,008	H
		3,242	3,318	0,076	AH
		3,318	3,327	0,009	A
		3,327	3,492	0,165	AH
		3,492	3,516	0,024	A
		3,516	3,756	0,240	AH
		3,756	4,820	1,064	H
		4,820	4,846	0,026	AH
		4,846	4,864	0,018	A
		4,864	5,336	0,472	AH
		5,336	5,571	0,235	H
		5,571	5,594	0,023	AH

**DOBLES CALZADAS, DETALLE DEL TIPO DE CAPA DE RODADURA Y SU LONGITUD  
REGION METROPOLITANA DE SANTIAGO - DIC. 2023**

<b>Camino</b>			<b>K.inicial</b>	<b>K.final</b>	<b>Long.(km)</b>	<b>Capa de Rodadura</b>
<i>Código: 73A00076</i>	<i>Rol: Ruta 76</i>	<i>Nombre: Santiago - Malloco</i>				
			5,594	6,212	0,618	H
			6,212	6,303	0,091	AH
			6,303	6,741	0,438	H
			6,741	6,767	0,026	AH
			6,767	6,993	0,226	H
			6,993	7,012	0,019	AH
			7,012	7,239	0,227	H
			7,239	7,286	0,047	AH
			7,286	7,511	0,225	H
			7,511	7,521	0,010	AH
			7,521	7,805	0,284	H
			7,805	7,913	0,108	AH
			7,913	8,011	0,098	H
			8,011	8,042	0,031	AH
			8,042	8,456	0,414	H
			8,456	8,702	0,246	AH
			8,702	8,813	0,111	H
			8,813	8,848	0,035	AH
			8,848	9,202	0,354	H
			9,202	9,392	0,190	AH
			9,392	9,747	0,355	H
			9,747	9,877	0,130	AH
			9,877	10,006	0,129	H
			10,006	10,068	0,062	AH
			10,068	10,125	0,057	H
			10,125	10,152	0,027	AH
			10,152	10,205	0,053	H
			10,205	10,240	0,035	AH
			10,240	10,371	0,131	H
			10,371	10,487	0,116	AH
			10,487	10,663	0,176	H
			10,663	10,672	0,009	AH
			10,672	11,229	0,557	H
			11,229	11,249	0,020	AH
			11,249	11,395	0,146	H
			11,395	11,419	0,024	AH
			11,419	11,513	0,094	H
			11,513	11,542	0,029	AH
			11,542	11,755	0,213	H
			11,755	11,783	0,028	AH
			11,783	11,911	0,128	H
			11,911	11,963	0,052	AH
			11,963	12,026	0,063	H
			12,026	12,093	0,067	AH
			12,093	12,141	0,048	H
			12,141	12,321	0,180	AH
			12,321	12,605	0,284	H

**DOBLES CALZADAS, DETALLE DEL TIPO DE CAPA DE RODADURA Y SU LONGITUD  
REGION METROPOLITANA DE SANTIAGO - DIC. 2023**

<b>Camino</b>		<b>K.inicial</b>	<b>K.final</b>	<b>Long.(km)</b>	<b>Capa de Rodadura</b>		
Código: <b>73A00076</b>	Rol: <b>Ruta 76</b>	Nombre: <b>Santiago - Malloco</b>					
		12,605	12,647	0,042	AH		
		12,647	13,019	0,372	H		
		13,019	13,085	0,066	AH		
		13,085	13,244	0,159	H		
		13,244	13,286	0,042	AH		
		13,286	13,967	0,681	H		
		13,967	14,013	0,046	AH		
		14,013	14,150	0,137	H		
Código: <b>73A00077</b>	Rol: <b>Ruta 77</b>	Nombre: <b>Cruce Ruta 5 - Cruce Av. Américo Vespucio/Costanera Norte</b>		0,000	21,320	21,320	A
Código: <b>73A00078</b>	Rol: <b>Ruta 78</b>	Nombre: <b>Santiago - San Antonio, Sector: Cruce Ruta 5 - Límite Regional (Paso Superior Sepultura)</b>		0,000	2,073	2,073	H
		2,073	65,400	63,327	A		
		65,400	84,756	19,356	H		
Código: <b>73A00079</b>	Rol: <b>Ruta 79</b>	Nombre: <b>Cruce Ruta 5 - Cruce Av. San Gregorio/Av. La Serena</b>		0,000	45,250	45,250	A
Código: <b>73A000N5</b>	Rol: <b>Ruta 5</b>	Nombre: <b>Longitudinal Norte, Sector: Av. Bernardo O'Higgins - Límite Regional Norte (Montenegro)</b>		0,000	4,122	4,122	A
		4,122	4,716	0,594	H		
		4,716	26,792	22,076	A		
		26,792	27,465	0,673	AH		
		27,465	27,822	0,357	H		
		27,822	32,270	4,448	AH		
		32,270	34,545	2,275	H		
		34,545	36,150	1,605	AH		
		36,150	42,919	6,769	A		
		42,919	44,874	1,955	AH		
		44,874	47,978	3,104	H		
		47,978	47,985	0,007	AH		
		47,985	48,901	0,916	A		
48,901	50,292	1,391	AH				
50,292	65,873	15,581	A				
Código: <b>73A000S5</b>	Rol: <b>Ruta 5</b>	Nombre: <b>Longitudinal Sur, Sector: Av. Bernardo O'Higgins - Túnel Angostura</b>		0,000	4,778	4,778	A
		4,778	5,300	0,522	AH		
		5,300	6,130	0,830	A		
		6,130	6,558	0,428	H		
		6,558	29,475	22,917	A		
		29,475	33,430	3,955	AH		
		33,430	35,400	1,970	A		
		35,400	42,620	7,220	AH		
		42,620	43,468	0,848	A		
		43,468	48,215	4,747	AH		
		48,215	49,378	1,163	A		
		49,378	53,241	3,863	AH		

**DOBLES CALZADAS, DETALLE DEL TIPO DE CAPA DE RODADURA Y SU LONGITUD  
REGION METROPOLITANA DE SANTIAGO - DIC. 2023**

<b>Camino</b>		<b>K.inicial</b>	<b>K.final</b>	<b>Long.(km)</b>	<b>Capa de Rodadura</b>
Código: <b>73A000S5</b>	Rol: <b>Ruta 5</b>	Nombre: <b>Longitudinal Sur, Sector: Av. Bernardo O'Higgins - Túnel Angostura</b>			
		53,241	54,028	0,787	A
		54,028	54,650	0,622	AH
		54,650	55,024	0,374	A
		55,024	55,630	0,606	AH
Código: <b>73A10070</b>	Rol: <b>Ruta 70</b>	Nombre: <b>Anillo Circunvalación Américo Vespucio</b>			
		0,000	15,630	15,630	A
		15,630	15,970	0,340	H
		15,970	20,000	4,030	AH
		20,000	21,800	1,800	H
		21,800	27,300	5,500	AH
		27,300	28,360	1,060	H
		28,360	28,500	0,140	AH
		28,500	35,430	6,930	A
		35,580	64,800	29,220	A
Código: <b>73A10072</b>	Rol: <b>Ruta 72</b>	Nombre: <b>Acceso Aeropuerto Arturo Merino Benítez</b>			
		0,000	1,970	1,970	A
Código: <b>73A10076</b>	Rol: <b>S/R</b>	Nombre: <b>Av. Pedro Aguirre Cerda</b>			
		0,000	1,550	1,550	A
Código: <b>73B00011</b>	Rol: <b>S/R</b>	Nombre: <b>Sistema Oriente Poniente (Costanera Norte)</b>			
		0,000	2,950	2,950	A
		2,950	3,100	0,150	AH
		3,100	34,877	31,777	A
Código: <b>73B00013</b>	Rol: <b>S/R</b>	Nombre: <b>Av. Presidente Kennedy</b>			
		0,000	7,620	7,620	A
Código: <b>73B00015</b>	Rol: <b>S/R</b>	Nombre: <b>Variante Vespucio - El Salto - Kennedy (Túnel San Cristobal)</b>			
		0,000	0,850	0,850	A
		0,850	0,886	0,036	AH
		0,886	2,704	1,818	H
		2,704	2,920	0,216	AH
		2,920	3,560	0,640	A
Código: <b>73B00019</b>	Rol: <b>G-19</b>	Nombre: <b>Chicureo - Juan Pablo II - Santa Teresa</b>			
		0,000	0,460	0,460	A
		4,560	8,830	4,270	A
		15,100	15,210	0,110	A
		17,720	21,970	4,250	A
Código: <b>73B00023</b>	Rol: <b>S/R</b>	Nombre: <b>Av. Las Condes</b>			
		0,000	0,270	0,270	A
		0,270	0,344	0,074	AH
		0,344	0,360	0,016	H
		0,360	1,182	0,822	AH
		1,182	1,190	0,008	A

**DOBLES CALZADAS, DETALLE DEL TIPO DE CAPA DE RODADURA Y SU LONGITUD  
REGION METROPOLITANA DE SANTIAGO - DIC. 2023**

<b>Camino</b>		<b>K.inicial</b>	<b>K.final</b>	<b>Long.(km)</b>	<b>Capa de Rodadura</b>
<b>Código: 73B00025</b>	<b>Rol: G-25</b>	<b>Nombre: Av. La Florida - San José de Maipo - Lo Valdés</b>			
		0,000	0,395	0,395	A
		0,395	0,690	0,295	H
		0,690	0,710	0,020	A
		0,710	1,710	1,000	H
		1,710	2,250	0,540	A
		2,250	3,340	1,090	AH
		3,340	3,480	0,140	A
		3,480	3,520	0,040	AH
		3,520	3,680	0,160	A
		3,680	4,260	0,580	AH
		4,260	5,085	0,825	A
		5,085	6,281	1,196	AH
		6,281	6,780	0,499	A
		6,780	6,920	0,140	AH
		6,920	7,633	0,713	A
		7,633	10,324	2,691	AH
		10,324	10,480	0,156	A
		10,480	10,620	0,140	AH
		10,620	10,660	0,040	A
		10,660	11,840	1,180	AH
		11,840	11,986	0,146	A
		11,986	12,040	0,054	AH
		12,040	14,597	2,557	H
		14,597	16,860	2,263	A
		32,790	34,000	1,210	A
<b>Código: 73B00029</b>	<b>Rol: S/R</b>	<b>Nombre: Av. La Dehesa, Sector Puente San Antonio</b>			
		0,000	0,320	0,320	A
		0,320	0,450	0,130	AH
		0,450	0,590	0,140	H
<b>Código: 73B00030</b>	<b>Rol: G-30</b>	<b>Nombre: Cerrillos - Lonquén</b>			
		0,550	3,578	3,028	A
		3,578	3,616	0,038	AH
		3,616	3,704	0,088	H
		3,704	3,809	0,105	AH
		3,809	3,945	0,136	H
		3,945	4,050	0,105	AH
<b>Código: 73B00068</b>	<b>Rol: G-68</b>	<b>Nombre: Padre Hurtado - Cuesta Barriga - Los Panguiles</b>			
		9,560	9,946	0,386	H
		9,946	9,981	0,035	AH
		9,981	10,493	0,512	H
		10,493	10,520	0,027	AH
		10,520	10,672	0,152	H
		10,672	10,730	0,058	AH
		10,730	10,757	0,027	H
		10,757	10,863	0,106	AH
		10,863	11,192	0,329	H
		11,192	11,258	0,066	AH

**DOBLES CALZADAS, DETALLE DEL TIPO DE CAPA DE RODADURA Y SU LONGITUD  
REGION METROPOLITANA DE SANTIAGO - DIC. 2023**

<b>Camino</b>		<b>K.inicial</b>	<b>K.final</b>	<b>Long.(km)</b>	<b>Capa de Rodadura</b>
Código: <b>73B00068</b>	Rol: <b>G-68</b>	Nombre: <b>Padre Hurtado - Cuesta Barriga - Los Panguiles</b>			
		11,258	11,536	0,278	H
		11,536	11,593	0,057	AH
		11,593	11,890	0,297	H
		14,800	14,834	0,034	A
		14,834	15,227	0,393	AH
		15,227	15,275	0,048	A
		15,275	15,384	0,109	AH
		15,384	15,467	0,083	A
		15,467	15,832	0,365	AH
		15,832	15,870	0,038	A
		17,280	17,366	0,086	AH
		17,366	17,990	0,624	H
Código: <b>73B00078</b>	Rol: <b>G-78</b>	Nombre: <b>Malloco - Melipilla</b>			
		38,770	39,160	0,390	A
		39,160	39,230	0,070	AH
Código: <b>73B10027</b>	Rol: <b>S/R</b>	Nombre: <b>Av. Tabancura</b>			
		39,230	40,810	1,580	A
		0,000	0,100	0,100	A
Código: <b>73B10032</b>	Rol: <b>S/R</b>	Nombre: <b>Habilitación Ruta G-30-46</b>			
		0,100	0,500	0,400	H
		0,500	0,900	0,400	A
Código: <b>73B10032</b>	Rol: <b>S/R</b>	Nombre: <b>Habilitación Ruta G-30-46</b>			
		0,000	0,810	0,810	A
Código: <b>73B20017</b>	Rol: <b>G-17</b>	Nombre: <b>Av. General San Martín</b>			
		3,820	5,690	1,870	A
Código: <b>73B20017</b>	Rol: <b>G-17</b>	Nombre: <b>Av. General San Martín</b>			
		7,670	8,250	0,580	A
Código: <b>73B40048</b>	Rol: <b>G-48</b>	Nombre: <b>Buin - Maipo - Viluco</b>			
		0,260	0,849	0,589	H
Código: <b>73B40048</b>	Rol: <b>G-48</b>	Nombre: <b>Buin - Maipo - Viluco</b>			
		0,849	1,500	0,651	AH
Código: <b>73C60588</b>	Rol: <b>G-588</b>	Nombre: <b>La Puntilla</b>			
		0,520	0,680	0,160	A
				<b>Total Regional: 572,331 km.</b>	

**Notas:**

- Información generada de acuerdo a los datos disponibles a Diciembre del año 2023
- S/R= sin rol
- Los tipos de capa de rodadura corresponden a:  
A = Asfalto      H = Hormigón      AH = Asfalto y Hormigón

**DOBLES CALZADAS, DETALLE DEL TIPO DE CAPA DE RODADURA Y SU LONGITUD**  
**REGIÓN DE LOS RÍOS - DIC. 2023**

<b>Camino</b>		<b>K.inicial</b>	<b>K.final</b>	<b>Long.(km)</b>	<b>Capa de Rodadura</b>
<b>Código: 74A00005</b>	<b>Rol: Ruta 5</b>	<b>Nombre: Longitudinal Sur, Sector: Lanco (Límite Regional) - Pichirropulli (Límite Regional)</b>			
		768,690	774,550	5,860	A
		774,550	776,303	1,753	AH
		776,303	777,061	0,758	A
		777,061	782,279	5,218	AH
		782,279	787,400	5,121	A
		787,400	801,250	13,850	AH
		801,250	801,455	0,205	A
		801,455	822,720	21,265	AH
		822,720	822,980	0,260	A
		822,980	830,487	7,507	AH
		830,487	831,070	0,583	A
		831,070	831,176	0,106	AH
		831,176	831,737	0,561	H
		831,737	832,407	0,670	A
		832,407	836,908	4,501	AH
		836,908	838,007	1,099	A
		838,007	839,148	1,141	AH
		839,148	839,568	0,420	A
		839,568	840,348	0,780	AH
		840,348	841,167	0,819	A
		841,167	846,228	5,061	AH
		846,228	846,948	0,720	A
		846,948	847,627	0,679	AH
		847,627	847,888	0,261	A
		847,888	848,907	1,019	AH
		848,907	849,787	0,880	A
		849,787	854,450	4,663	AH
		854,450	854,590	0,140	A
		854,590	855,350	0,760	AH
		855,350	855,625	0,275	A
		855,625	856,960	1,335	AH
		856,960	860,207	3,247	A
		860,207	882,320	22,113	AH
		882,320	882,941	0,621	A
		882,941	888,618	5,677	AH
		888,618	890,000	1,382	A
		890,000	893,420	3,420	AH
		893,420	895,450	2,030	A
<b>Código: 74A10202</b>	<b>Rol: Ruta 202</b>	<b>Nombre: Cruce Ruta 5 (Mariquina) - Cruce Ruta 206 (Valdivia)</b>			
		44,220	44,580	0,360	A
		44,580	48,100	3,520	H
		48,100	48,534	0,434	A
		48,534	48,919	0,385	H

**DOBLES CALZADAS, DETALLE DEL TIPO DE CAPA DE RODADURA Y SU LONGITUD  
REGIÓN DE LOS RÍOS - DIC. 2023**

<b>Camino</b>			<b>K.inicial</b>	<b>K.final</b>	<b>Long.(km)</b>	<b>Capa de Rodadura</b>
Código: <b>74A10206</b>	Rol: <b>Ruta 206</b>	Nombre: <b>Cruce Ruta 5 (Paillaco) - Cruce Ruta 202 (Valdivia)</b>	43,810	47,582	3,772	H
Código: <b>74D10426</b>	Rol: <b>S/R</b>	Nombre: <b>Av. Circunvalación Sur - Camino a Puerto Las Mulatas - Av. Siete</b>	0,000	0,990	0,990	H
<b>Total Regional:</b>					<b>136,221 km.</b>	

**Notas:**

- Información generada de acuerdo a los datos disponibles a Diciembre del año 2023
- S/R= sin rol
- Los tipos de capa de rodadura corresponden a:  
A = Asfalto      H = Hormigón      AH = Asfalto y Hormigón



**DOBLES CALZADAS, DETALLE DEL TIPO DE CAPA DE RODADURA Y SU LONGITUD**  
**REGIÓN DE ARICA Y PARINACOTA - DIC. 2023**

<b>Camino</b>		<b>K.inicial</b>	<b>K.final</b>	<b>Long.(km)</b>	<b>Capa de Rodadura</b>
Código: <b>75A00005</b>	Rol: <b>Ruta 5</b>	Nombre: <b>Longitudinal Norte, Sector: Cuya - Límite Nacional</b>			
		2.056,220	2.074,120	17,900	A
				<b>Total Regional: 17,900 km.</b>	

**Notas:**

- Información generada de acuerdo a los datos disponibles a Diciembre del año 2023
- S/R= sin rol
- Los tipos de capa de rodadura corresponden a:  
A = Asfalto      H = Hormigón      AH = Asfalto y Hormigón

**DOBLES CALZADAS, DETALLE DEL TIPO DE CAPA DE RODADURA Y SU LONGITUD**  
**REGIÓN DE ÑUBLE - DIC. 2023**

<b>Camino</b>	<b>K.inicial</b>	<b>K.final</b>	<b>Long.(km)</b>	<b>Capa de Rodadura</b>
Código: <b>76A00005</b> Rol: <b>Ruta 5</b> Nombre: <b>Longitudinal Sur, Sector: Perquilauquén - Río Renaico</b>	352,620	353,070	0,450	AH
	353,070	388,640	35,570	A
	388,640	392,140	3,500	AH
	392,140	398,870	6,730	H
	398,870	448,630	49,760	A
	448,630	449,278	0,648	AH
Código: <b>76A00152</b> Rol: <b>Ruta 152</b> Nombre: <b>Acceso Norte a Concepción</b>	0,000	36,769	36,769	A
Código: <b>76A0126S</b> Rol: <b>Ruta 126 S</b> Nombre: <b>Ruta Los Conquistadores, sector: Límite Regional (Puente La Raya) - Límite Regional (Rafael)</b>	45,970	47,200	1,230	A
	88,620	89,200	0,580	A
	Código: <b>76B00048</b> Rol: <b>N-48-O</b> Nombre: <b>Cruce Ruta 5 (Bulnes) - Cruce Ruta 146, Sector: Bulnes - Límite Regional (Puente Queime)</b>			
	17,020	17,410	0,390	A
Código: <b>76B00049</b> Rol: <b>N-49</b> Nombre: <b>Chillán (Cruce Av. Ecuador/Av. Argentina) - Cruce N-447 (Coihueco, Plaza de Armas)</b>	1,230	1,376	0,146	H
	1,376	1,590	0,214	AH
	1,590	1,976	0,386	A
	1,976	2,284	0,308	AH
	2,284	2,900	0,616	A
	<b>Total Regional: 137,297 km.</b>			
<b>Total Nacional: 3.575,933 km.</b>				

**Notas:**

- Información generada de acuerdo a los datos disponibles a Diciembre del año 2023
- S/R= sin rol
- Los tipos de capa de rodadura corresponden a:  
A = Asfalto      H = Hormigón      AH = Asfalto y Hormigón

#### ***IV Caminos con Superficie Tratada, detalle de su ubicación y longitud.***

*En las siguientes páginas se entrega información, a diciembre del año 2023 de los Caminos con Superficie Tratada, que comprende los caminos Básicos Intermedios, con Capa de Protección y Granulares Estabilizados. Los datos han sido generados con la información proporcionada por el Subdepartamento de Caminos Básicos del Departamento de Conservación de la Subdirección de Mantenimiento y la información obtenida directamente desde el Sistema SAFI y los datos propios que dispone el Departamento de Gestión Vial a través de la Ficha de Ingreso de Obra (FIO).*

**CAMINOS CON SUPERFICIE TRATADA, DETALLE DE SU UBICACIÓN Y LONGITUD**  
**REGIÓN DE TARAPACÁ - DIC. 2023**

<b>Camino</b>			<b>K.inicial</b>	<b>K.final</b>	<b>Long.(km)</b>	<b>Capa de Rodadura</b>
Código: <b>61A20015</b>	Rol: <b>Ruta 15 CH</b>	Nombre: <b>Huara - Colchane</b>	87,500	90,000	2,500	CP
Código: <b>61B00095</b>	Rol: <b>A-95</b>	Nombre: <b>Ruta Andina, Sector: Cruce Ruta 15 CH (Escapiña) - Límite Regional</b>	0,000	38,000	38,000	GE
Código: <b>61B00097</b>	Rol: <b>A-97-B</b>	Nombre: <b>Ruta Andina, Sector: Límite Regional - Cruce Ruta 15 CH (Escapiña)</b>	130,000	158,880	28,880	GE
			169,600	183,400	13,800	GE
			189,600	193,900	4,300	GE
			213,700	215,700	2,000	GE
Código: <b>61B20045</b>	Rol: <b>A-45</b>	Nombre: <b>Cruce Ruta 5 - Camiña - Alto Altuza - Alpajeres - Cruce A-95 (Ruta Andina)</b>	44,200	58,100	13,900	CP
			58,100	70,000	11,900	CP
			70,000	99,800	29,800	GE
			114,040	120,100	6,060	GE
Código: <b>61C20555</b>	Rol: <b>A-555</b>	Nombre: <b>Cruce Ruta 15 CH (Alto Pachica) - Badén Carora - Pachica - Poroma - Cruce A-97-B (Ruta Andina)</b>	8,200	42,500	34,300	GE
Código: <b>61C20685</b>	Rol: <b>A-685</b>	Nombre: <b>Cruce A-65 - Pica</b>	0,000	20,000	20,000	GE
			20,000	48,333	28,333	CP
Código: <b>61D00514</b>	Rol: <b>A-514</b>	Nombre: <b>Cruce A-616 - Alto Caleta Buena</b>	10,000	42,000	32,000	CP
			71,000	86,640	15,640	CP
Código: <b>61D00770</b>	Rol: <b>A-770</b>	Nombre: <b>Cruce Ruta 5 (Lagunas) - Cruce A-752</b>	35,000	53,104	18,104	CP
Código: <b>61D00780</b>	Rol: <b>A-780</b>	Nombre: <b>Cruce Ruta 5 (Escalerilla) - Cruce A-752</b>	20,000	52,410	32,410	GE
Código: <b>61D10618</b>	Rol: <b>S/R-A-618</b>	Nombre: <b>Cruce Ruta 16 - Cruce A-616</b>	0,000	1,728	1,728	CP
Código: <b>61D10630</b>	Rol: <b>A-630</b>	Nombre: <b>Cruce Ruta 1 - Punta Gruesa</b>	0,000	1,777	1,777	GE
Código: <b>61D10632</b>	Rol: <b>S/R-A-632</b>	Nombre: <b>Palo Buque - Cruce A-630 (Punta Gruesa)</b>	0,000	2,259	2,259	CP
Código: <b>61D10634</b>	Rol: <b>S/R-A-634</b>	Nombre: <b>Cruce Ruta 1 - Palo Buque - Playa Lobito</b>	0,000	1,000	1,000	CP
			1,000	3,456	2,456	CP
Código: <b>61D10636</b>	Rol: <b>S/R-A-636</b>	Nombre: <b>Cruce Ruta 1 - Los Verdes - Cruce Ruta 1</b>	0,000	4,760	4,760	CP
Código: <b>61D10656</b>	Rol: <b>S/R-A-656</b>	Nombre: <b>Cruce Ruta 1 - Caramucho - Cruce Ruta 1</b>	0,000	0,743	0,743	CP
Código: <b>61D10660</b>	Rol: <b>S/R-A-660</b>	Nombre: <b>Cruce A-680 (Yape) - Caramucho</b>	0,000	2,464	2,464	CP

**CAMINOS CON SUPERFICIE TRATADA, DETALLE DE SU UBICACIÓN Y LONGITUD**  
**REGIÓN DE TARAPACÁ - DIC. 2023**

<b>Camino</b>			<b>K.inicial</b>	<b>K.final</b>	<b>Long.(km)</b>	<b>Capa de Rodadura</b>
Código: <b>61D10670</b>	Rol: <b>S/R-A-670</b>	Nombre: <b>Cruce A-690 (Chanavayita) - Cruce A-680 (Yape)</b>	0,000	3,086	3,086	CP
Código: <b>61D10740</b>	Rol: <b>S/R-A-740</b>	Nombre: <b>Cruce Ruta 1 - Sector San Marcos - Cruce Ruta 1</b>	0,000	0,393	0,393	CP
Código: <b>61D10752</b>	Rol: <b>A-752</b>	Nombre: <b>Cruce A-750 - Alto Río Loa (Mina Paiquina)</b>	0,000	9,000	9,000	CP
			18,000	20,000	2,000	CP
Código: <b>61D10800</b>	Rol: <b>S/R-A-800</b>	Nombre: <b>Cruce Ruta 1 - Caleta Chipana</b>	0,000	0,827	0,827	CP
Código: <b>61D20361</b>	Rol: <b>A-361</b>	Nombre: <b>Cruce A-375 - By Pass Miñi Miñe - Cruce A-375</b>	0,000	7,678	7,678	GE
Código: <b>61D20369</b>	Rol: <b>A-369</b>	Nombre: <b>Cruce A-375 - La Hacienda - Cruce A-375 (Suca)</b>	0,000	5,247	5,247	GE
Código: <b>61D20375</b>	Rol: <b>A-375</b>	Nombre: <b>Cruce Ruta 5 (Alto Chiza) - Suca - Miñi Miñe - Miñita</b>	0,000	13,400	13,400	CP
			13,400	45,000	31,600	CP
			45,000	61,778	16,778	GE
Código: <b>61D20404</b>	Rol: <b>A-404</b>	Nombre: <b>Cruce A-40 - Pisagua Viejo</b>	0,000	7,165	7,165	CP
Código: <b>61D20406</b>	Rol: <b>A-406</b>	Nombre: <b>Cruce A-40 (Pisagua) - Cruce A-404 (Pisagua Viejo)</b>	0,000	6,167	6,167	CP
Código: <b>61D20412</b>	Rol: <b>A-412</b>	Nombre: <b>Cruce Ruta 5 (Huara) - Cruce A-514 (Alto Caleta Buena)</b>	20,000	39,984	19,984	CP
Código: <b>61D20455</b>	Rol: <b>A-455</b>	Nombre: <b>Cruce Ruta 5 (Dolores) - Cruce A-457 (Ariquilda)</b>	0,000	29,301	29,301	CP
Código: <b>61D20456</b>	Rol: <b>A-456</b>	Nombre: <b>Cruce Ruta 5 (Negreiros) - Dolores - Cruce A-40</b>	0,000	10,000	10,000	CP
			21,500	24,500	3,000	CP
Código: <b>61D20457</b>	Rol: <b>A-457</b>	Nombre: <b>Cruce Ruta 5 (Negreiros) - Soga</b>	0,000	24,200	24,200	CP
			24,200	27,000	2,800	GE
			27,000	44,000	17,000	CP
Código: <b>61D20469</b>	Rol: <b>A-469</b>	Nombre: <b>Cruce A-45 (Camiña) - Apamilca - Cruce A-45</b>	0,000	8,020	8,020	GE
Código: <b>61D20475</b>	Rol: <b>A-475</b>	Nombre: <b>Cruce Ruta 15 CH (Alto Chusmiza) - Chiapa - Jaiña - Ariquilda - Cruce A-457</b>	0,000	38,200	38,200	GE
Código: <b>61D20479</b>	Rol: <b>S/R-A-479</b>	Nombre: <b>Cruce A-469 (Apamilca) - Cruce A-489</b>	0,000	7,940	7,940	GE
Código: <b>61D20487</b>	Rol: <b>A-487</b>	Nombre: <b>Cruce Ruta 15 CH (Quetaine) - Mauque - Latarani - Cruce A-95 (Pasirijo)</b>	0,000	18,240	18,240	CP
			18,240	30,000	11,760	GE

**CAMINOS CON SUPERFICIE TRATADA, DETALLE DE SU UBICACIÓN Y LONGITUD**  
**REGIÓN DE TARAPACÁ - DIC. 2023**

<b>Camino</b>	<b>K.inicial</b>	<b>K.final</b>	<b>Long.(km)</b>	<b>Capa de Rodadura</b>
Código: <b>61D20489</b> Rol: <b>A-489</b> Nombre: <b>Cruce A-45 (Alpajeres) - Termas de Berenguela</b>	0,000	1,800	1,800	GE
Código: <b>61D20515</b> Rol: <b>A-515</b> Nombre: <b>Cruce Ruta 15 CH - Usmagama - Cruce A-525 (Limaxiña)</b>	0,000	17,000	17,000	CP
	17,000	17,973	0,973	CP
Código: <b>61D20525</b> Rol: <b>A-525</b> Nombre: <b>Cruce Ruta 15 CH - Guaviña - Limaxiña - Sibaya - Achacagua</b>	0,000	11,500	11,500	CP
	11,500	13,000	1,500	CP
	13,000	24,000	11,000	CP
	24,000	32,320	8,320	CP
Código: <b>61D20557</b> Rol: <b>A-557</b> Nombre: <b>Cruce Ruta 15 CH - Umiña - Cruce A-97-B (Ruta Andina)</b>	0,000	19,190	19,190	CP
Código: <b>61D20565</b> Rol: <b>A-565</b> Nombre: <b>Cruce Ruta 15 CH (Alto Huarasiña) - Tarapacá - Cruce A-555 (Badén Carora)</b>	0,000	4,200	4,200	CP
	4,200	6,500	2,300	GE
	6,500	6,900	0,400	GE
	6,900	15,318	8,418	CP
Código: <b>61D20625</b> Rol: <b>A-625</b> Nombre: <b>Cruce A-651 (Tambillo) - Cruce A-629 (Alto Imagua)</b>	5,000	7,500	2,500	GE
Código: <b>61D20629</b> Rol: <b>A-629</b> Nombre: <b>Cruce A-653 (Rotonda Mamiña) - Macaya - Jauja</b>	0,000	25,200	25,200	CP
Código: <b>61D20639</b> Rol: <b>A-639</b> Nombre: <b>Cruce A-555 (Mosquito de Oro) - Parca - Noasa - Cruce A-653</b>	0,000	15,000	15,000	CP
Código: <b>61D20645</b> Rol: <b>S/R-A-645</b> Nombre: <b>Cruce A-65 - Cruce A-665 (La Tirana)</b>	0,000	9,534	9,534	CP
Código: <b>61D20651</b> Rol: <b>A-651</b> Nombre: <b>Cruce A-65 - Sagasca</b>	0,000	8,477	8,477	CP
Código: <b>61D20675</b> Rol: <b>A-675</b> Nombre: <b>Cruce A-65 - Cruce A-97-B (Salar de Huasco)</b>	0,000	10,936	10,936	CP
Código: <b>61D20701</b> Rol: <b>S/R-A-701</b> Nombre: <b>Cruce Ruta 5 - Cruce A-703 (Colonia Pintados)</b>	0,000	4,332	4,332	CP
Código: <b>61D20703</b> Rol: <b>A-703</b> Nombre: <b>Cruce A-755 - Salar de Pintados</b>	0,000	1,500	1,500	CP
	1,500	2,542	1,042	GE
Código: <b>61D20715</b> Rol: <b>A-715</b> Nombre: <b>Cruce A-755 - Quebrada del Salado (Valle de Los Dinosaurios)</b>	0,000	19,000	19,000	GE
Código: <b>61D20725</b> Rol: <b>A-725</b> Nombre: <b>Cruce A-755 (Matilla) - Cruce A-715 (Puquío de Ñeñez)</b>	0,000	12,500	12,500	GE
Código: <b>61D20735</b> Rol: <b>S/R-A-735</b> Nombre: <b>Cruce A-665 (Matilla) - Valle de Quisma</b>	0,000	1,493	1,493	CP
Código: <b>61D20755</b> Rol: <b>A-755</b> Nombre: <b>Cruce Ruta 5 (Salar de Pintados) - Cruce A-665 (Matilla)</b>	0,000	29,060	29,060	CP

**CAMINOS CON SUPERFICIE TRATADA, DETALLE DE SU UBICACIÓN Y LONGITUD**  
**REGIÓN DE TARAPACÁ - DIC. 2023**

<b>Camino</b>		<b>K.inicial</b>	<b>K.final</b>	<b>Long.(km)</b>	<b>Capa de Rodadura</b>
Código: <b>61D20855</b>	Rol: <b>A-855</b>	Nombre: <b>Cruce Ruta 5 (Salar de Llamara) - Tamentica - Huatacondo - Copaquiri - Quebrada Blanca - Cruce A-97-B (Ruta Andina)</b>			
		0,000	20,000	20,000	CP
		20,000	40,000	20,000	CP
		40,000	60,000	20,000	GE
		70,120	73,120	3,000	GE
		73,910	75,000	1,090	GE
79,300	83,300	4,000	GE		
Código: <b>61D20949</b>	Rol: <b>A-949</b>	Nombre: <b>Cruce A-97-B (Ruta Andina) - Ancovinto</b>			
		0,000	5,380	5,380	GE
6,300	7,200	0,900	GE		
Código: <b>61D20953</b>	Rol: <b>A-953</b>	Nombre: <b>Cruce A-97-B (Cariquima) - Salar de Coipasa</b>			
0,400	2,640	2,240	GE		
Código: <b>61D20959</b>	Rol: <b>A-959</b>	Nombre: <b>Cruce A-97-B (Ruta Andina) - Cariquima - Huaitane - Villablanca - Chulluncane</b>			
		0,000	24,127	24,127	CP
Código: <b>61D20961</b>	Rol: <b>A-961</b>	Nombre: <b>Cruce A-97-B (Ruta Andina) - Cruce A-963 (Cancosa)</b>			
0,000	21,221	21,221	GE		
Código: <b>61D20963</b>	Rol: <b>A-963</b>	Nombre: <b>Cruce A-97-B (Collacagua) - Cancosa - Paso Apacheta de Irpa o Cancosa</b>			
37,380	38,880	1,500	GE		
Código: <b>61E10510</b>	Rol: <b>A-510</b>	Nombre: <b>Cruce A-514 - Cerro Esmeralda</b>			
		0,000	6,790	6,790	CP
Código: <b>61E10626</b>	Rol: <b>S/R-A-626</b>	Nombre: <b>Cruce Ruta 1 - Playa Blanca</b>			
		0,000	0,700	0,700	CP
		0,700	2,200	1,500	CP
		2,200	2,239	0,039	CP
Código: <b>61E10638</b>	Rol: <b>S/R-A-638</b>	Nombre: <b>Cruce Ruta 1 - Playa Lobito</b>			
		0,000	0,718	0,718	CP
Código: <b>61E10640</b>	Rol: <b>S/R-A-640</b>	Nombre: <b>Cruce Ruta 1 - Los Verdes (Zoológico)</b>			
		0,000	1,500	1,500	CP
Código: <b>61E10652</b>	Rol: <b>S/R-A-652</b>	Nombre: <b>Cruce Ruta 1 - Quinteros</b>			
		0,000	1,697	1,697	CP
Código: <b>61E10654</b>	Rol: <b>S/R-A-654</b>	Nombre: <b>Cruce Ruta 1 - Ñajo</b>			
		0,000	1,055	1,055	CP
Código: <b>61E10680</b>	Rol: <b>A-680</b>	Nombre: <b>Cruce Ruta 1 - Yape</b>			
		0,000	1,141	1,141	CP
Código: <b>61E10730</b>	Rol: <b>A-730</b>	Nombre: <b>Cruce Ruta 1 - Caleta Chanavaya - Caleta Pabellón de Pica</b>			
		0,000	1,798	1,798	CP
Código: <b>61E20363</b>	Rol: <b>A-363</b>	Nombre: <b>Cruce A-375 - Miñi Miñe</b>			
		0,000	1,416	1,416	GE
Código: <b>61E20365</b>	Rol: <b>A-365</b>	Nombre: <b>Cruce A-45 - Nama</b>			
		5,900	6,140	0,240	CP

**CAMINOS CON SUPERFICIE TRATADA, DETALLE DE SU UBICACIÓN Y LONGITUD**  
**REGIÓN DE TARAPACÁ - DIC. 2023**

<b>Camino</b>			<b>K.inicial</b>	<b>K.final</b>	<b>Long.(km)</b>	<b>Capa de Rodadura</b>
Código: <b>61E20367</b>	Rol: <b>A-367</b>	Nombre: <b>Cruce A-375 (Suca) - Liga</b>	0,000	10,308	10,308	GE
Código: <b>61E20373</b>	Rol: <b>A-373</b>	Nombre: <b>Cruce A-375 - Cutijmalla</b>	0,000	14,219	14,219	CP
Código: <b>61E20459</b>	Rol: <b>S/R-A-459</b>	Nombre: <b>Cruce A-469 - Altuza</b>	0,000	0,791	0,791	GE
Código: <b>61E20473</b>	Rol: <b>A-473</b>	Nombre: <b>Cruce A-475 - Sipiza</b>	0,000	11,739	11,739	CP
Código: <b>61E20485</b>	Rol: <b>A-485</b>	Nombre: <b>Cruce A-487 - Termas Puchuldiza</b>	0,000	3,800	3,800	GE
Código: <b>61E20495</b>	Rol: <b>A-495</b>	Nombre: <b>Cruce Ruta 15 CH - Guasquiña</b>	0,000	18,773	18,773	CP
Código: <b>61E20517</b>	Rol: <b>A-517</b>	Nombre: <b>Cruce Ruta 15 CH - Chusmiza</b>	0,000	1,500	1,500	CP
Código: <b>61E20535</b>	Rol: <b>A-535</b>	Nombre: <b>Cruce A-525 - Mocha</b>	0,000	6,031	6,031	CP
Código: <b>61E20545</b>	Rol: <b>A-545</b>	Nombre: <b>Cruce A-555 (Pachica) - Laonzana - Puchurca</b>	0,000	6,400	6,400	CP
Código: <b>61E20575</b>	Rol: <b>A-575</b>	Nombre: <b>Cruce A-565 - Huarasiña</b>	0,000	1,300	1,300	CP
			1,300	1,734	0,434	GE
Código: <b>61E20700</b>	Rol: <b>A-700</b>	Nombre: <b>Cruce Ruta 5 - Estación FF.CC. - Geoglifos Pintados</b>	0,000	4,525	4,525	GE
Código: <b>61E20957</b>	Rol: <b>A-957</b>	Nombre: <b>Cruce A-97-B (Cariquima) - Chijo</b>	0,000	7,629	7,629	GE

**Total Regional: 1.099,576 km.**

**Notas:**

- Información generada de acuerdo a los datos disponibles a Diciembre del año 2023
- S/R= sin rol
- Los tipos de capa de rodadura corresponden a:  
 CP: capa de protección asfáltica      GE: capa granular estabilizada





**CAMINOS CON SUPERFICIE TRATADA, DETALLE DE SU UBICACIÓN Y LONGITUD**  
**REGIÓN DE ANTOFAGASTA - DIC. 2023**

<b>Camino</b>		<b>K.inicial</b>	<b>K.final</b>	<b>Long.(km)</b>	<b>Capa de Rodadura</b>
<b>Código: 62A00010</b>	<b>Rol: Ruta 1</b>	<b>Nombre: Cruce Ruta 5 (Las Breas) - Tal Tal - Río Loa - Iquique, Sector: Cruce Ruta 28 (Antofagasta) - Caleta Coloso</b>			
		10,812	14,400	3,588	GE
<b>Código: 62A00100</b>	<b>Rol: Ruta 1</b>	<b>Nombre: Cruce Ruta 5 (Las Breas) - Taltal - Río Loa - Iquique, Sector: Las Breas - Tal Tal - Paposo - Cruce B-700 (Caleta El Cobre)</b>			
		74,250	75,600	1,350	GE
		75,600	84,000	8,400	CP
		84,000	128,000	44,000	CP
		164,040	169,100	5,060	GE
<b>Código: 62A20021</b>	<b>Rol: Ruta 21 CH</b>	<b>Nombre: Calama - Ollagüe</b>			
		40,350	42,000	1,650	GE
		42,000	48,000	6,000	CP
		48,000	58,000	10,000	CP
		58,000	71,000	13,000	CP
		71,000	124,520	53,520	CP
		146,750	150,100	3,350	CP
		168,000	196,360	28,360	CP
<b>Código: 62A20023</b>	<b>Rol: Ruta 23 CH</b>	<b>Nombre: Calama - San Pedro de Atacama - Paso de Laguna Sico</b>			
		192,480	199,430	6,950	GE
		199,430	276,575	77,145	CP
		276,575	311,176	34,601	GE
<b>Código: 62B00012</b>	<b>Rol: B-12</b>	<b>Nombre: Cruce Ruta 1 (Naguayán) - Michilla - Cruce Ruta 24 (Barriles)</b>			
		0,000	35,000	35,000	CP
		35,000	45,000	10,000	GE
		84,316	96,316	12,000	CP
<b>Código: 62B00021</b>	<b>Rol: S/R-B-21</b>	<b>Nombre: Cruce Ruta 5 - Termosolar Abengoa - Oficina Lina - Cruce Ruta 25 (Sierra Gorda)</b>			
		0,000	44,938	44,938	GE
<b>Código: 62B00039</b>	<b>Rol: B-39</b>	<b>Nombre: Cruce Ruta 5 (Baquedano) - Mina Lomas Bayas - Tilomonte - Tilopozo - Cruce Ruta 23 CH</b>			
		0,000	22,000	22,000	CP
		226,506	249,506	23,000	CP
		265,506	282,506	17,000	GE
<b>Código: 62B00097</b>	<b>Rol: B-97-A</b>	<b>Nombre: Ruta Andina, Sector: Av. Los Héroes (Ollagüe) - Límite Regional</b>			
		0,000	10,000	10,000	GE
<b>Código: 62B10055</b>	<b>Rol: B-55</b>	<b>Nombre: Cruce Ruta 5 (Barazarte) - Paso Socompa</b>			
		0,000	20,300	20,300	CP
		20,300	39,300	19,000	GE
		39,300	45,000	5,700	CP
		230,000	236,000	6,000	GE
<b>Código: 62C10510</b>	<b>Rol: B-510</b>	<b>Nombre: Cruce Ruta 5 (El Way) - Cruce Ruta 1 (Coloso)</b>			
		1,000	6,000	5,000	GE
		12,300	21,430	9,130	GE

**CAMINOS CON SUPERFICIE TRATADA, DETALLE DE SU UBICACIÓN Y LONGITUD**  
**REGIÓN DE ANTOFAGASTA - DIC. 2023**

<b>Camino</b>		<b>K.inicial</b>	<b>K.final</b>	<b>Long.(km)</b>	<b>Capa de Rodadura</b>
Código: <b>62C10700</b>	Rol: <b>B-700</b>	Nombre: <b>Cruce Ruta 5 (Varillas) - Cruce Ruta 1 (Caleta El Cobre)</b>			
		13,720	31,000	17,280	CP
		48,000	56,972	8,972	CP
Código: <b>62C10902</b>	Rol: <b>B-902</b>	Nombre: <b>Cruce Ruta 5 (Agua Verdes) - Cruce Ruta 1 (Las Breas)</b>			
		0,000	45,122	45,122	GE
Código: <b>62C30150</b>	Rol: <b>B-150</b>	Nombre: <b>Cruce Ruta 5 (Iberia) - Cruce Ruta 24 (Estación El Tigre)</b>			
		0,000	15,000	15,000	CP
		21,700	26,480	4,780	GE
		26,600	27,580	0,980	GE
		33,800	52,226	18,426	GE
Código: <b>62C30180</b>	Rol: <b>B-180</b>	Nombre: <b>Cruce Ruta 5 (Bombas) - Oficina Pedro de Valdivia - Oficina María Elena - Cruce Ruta 24</b>			
		5,000	33,000	28,000	GE
		33,000	45,906	12,906	CP
Código: <b>62D00355</b>	Rol: <b>B-355</b>	Nombre: <b>Cruce B-39 - Tilomonte - Cruce B-55 (Neurara)</b>			
		0,000	33,000	33,000	GE
Código: <b>62D10250</b>	Rol: <b>B-250</b>	Nombre: <b>Cruce Ruta 5 (Garuma) - Cruce B-330 (Algorta Norte)</b>			
		0,000	10,000	10,000	GE
Código: <b>62D10330</b>	Rol: <b>B-330</b>	Nombre: <b>Cruce Ruta 5 (Baquedano) - Cruce B-250 (Algorta)</b>			
		0,000	26,000	26,000	CP
		26,000	35,000	9,000	GE
Código: <b>62D10350</b>	Rol: <b>B-350</b>	Nombre: <b>Cruce B-400 - Cruce B-410</b>			
		0,000	15,000	15,000	GE
Código: <b>62D10375</b>	Rol: <b>B-375</b>	Nombre: <b>Cruce Ruta 25 (Carmen Alto) - Cruce B-39</b>			
		0,000	27,350	27,350	CP
Código: <b>62D10410</b>	Rol: <b>B-410</b>	Nombre: <b>Cruce Ruta 5 - Sierra Miranda - Cruce B-330 (Oficina Ercilla)</b>			
		0,000	10,000	10,000	GE
		34,000	37,300	3,300	GE
Código: <b>62D10750</b>	Rol: <b>B-750</b>	Nombre: <b>Cruce B-902 (Estación Canchas) - Cruce B-710 (Paranal)</b>			
		96,480	107,000	10,520	GE
Código: <b>62D10800</b>	Rol: <b>B-800</b>	Nombre: <b>Cruce Ruta 5 - Mina Santa Julia - Cruce B-710 (Las Ruinas)</b>			
		0,000	17,700	17,700	GE
Código: <b>62D10885</b>	Rol: <b>B-885</b>	Nombre: <b>Cruce Ruta 5 - Salar de La Azufrera</b>			
		0,000	22,000	22,000	GE
Código: <b>62D10898</b>	Rol: <b>S/R-B-898</b>	Nombre: <b>Cruce Av. Arturo Prat (Taltal) - Punta San Pedro</b>			
		0,000	18,356	18,356	CP
		18,356	24,850	6,494	GE
Código: <b>62D10900</b>	Rol: <b>B-900</b>	Nombre: <b>Cruce Ruta 1 - Caleta Cifuncho</b>			
		0,000	10,000	10,000	CP
		10,000	29,870	19,870	CP
		29,870	31,245	1,375	CP

**CAMINOS CON SUPERFICIE TRATADA, DETALLE DE SU UBICACIÓN Y LONGITUD**  
**REGIÓN DE ANTOFAGASTA - DIC. 2023**

<b>Camino</b>			<b>K.inicial</b>	<b>K.final</b>	<b>Long.(km)</b>	<b>Capa de Rodadura</b>
Código: <b>62D10908</b>	Rol: <b>S/R-B-908</b>	Nombre: <b>Cruce Ruta 5 - Cruce Camino a Mina Canchas Breas</b>	0,000	16,814	16,814	GE
Código: <b>62D10922</b>	Rol: <b>S/R-B-922</b>	Nombre: <b>Cruce B-900 - Las Guaneras</b>	0,000	11,526	11,526	GE
Código: <b>62D10938</b>	Rol: <b>B-938</b>	Nombre: <b>Cruce Ruta 5 - Cruce B-900 (Cerro Aislado)</b>	0,000	32,586	32,586	CP
Código: <b>62D10940</b>	Rol: <b>S/R-B-940</b>	Nombre: <b>Cruce B-938 - Playa Tigrillo</b>	0,000	21,741	21,741	GE
Código: <b>62D10944</b>	Rol: <b>B-944</b>	Nombre: <b>Cruce B-938 - Tigrillo</b>	0,000	28,102	28,102	GE
Código: <b>62D10948</b>	Rol: <b>S/R-B-948</b>	Nombre: <b>Cruce B-944 - Tigrillo</b>	0,000	1,103	1,103	GE
Código: <b>62D10955</b>	Rol: <b>B-955</b>	Nombre: <b>Cruce Ruta 5 - Minera Altamira</b>	0,000	16,000	16,000	CP
			16,000	40,530	24,530	GE
Código: <b>62D20141</b>	Rol: <b>B-141</b>	Nombre: <b>Cruce Camino El Abra - Lequena</b>	0,000	14,000	14,000	CP
Código: <b>62D20143</b>	Rol: <b>S/R-B-143</b>	Nombre: <b>Cruce B-145 - Carabineros (Inacaliri)</b>	0,000	4,095	4,095	GE
Código: <b>62D20145</b>	Rol: <b>B-145</b>	Nombre: <b>Cruce Ruta 21 CH (Estación San Pedro) - Cruce B-179 (Linzor)</b>	0,000	20,000	20,000	CP
			20,000	73,763	53,763	GE
Código: <b>62D20155</b>	Rol: <b>B-155</b>	Nombre: <b>Cruce Ruta 21 CH (Lasana) - Cruce B-179</b>	0,000	19,000	19,000	CP
			19,000	32,500	13,500	CP
Código: <b>62D20157</b>	Rol: <b>S/R-B-157</b>	Nombre: <b>Cruce B-159 - Tocarपुरi - Cruce B-245</b>	0,000	43,108	43,108	CP
Código: <b>62D20159</b>	Rol: <b>B-159</b>	Nombre: <b>Cruce B-165 - Caspana</b>	0,000	20,000	20,000	CP
Código: <b>62D20161</b>	Rol: <b>B-161</b>	Nombre: <b>Cruce B-155 - Baños Turi - Paniri</b>	0,000	13,210	13,210	CP
Código: <b>62D20165</b>	Rol: <b>B-165</b>	Nombre: <b>Cruce Ruta 23 CH - Toconce</b>	0,000	25,000	25,000	CP
			30,800	36,000	5,200	GE
			36,000	53,800	17,800	CP
			53,800	78,000	24,200	GE
			78,000	81,570	3,570	CP
			81,570	82,525	0,955	CP
Código: <b>62D20167</b>	Rol: <b>B-167</b>	Nombre: <b>Cruce B-165 (Ayquina) - Cruce B-155 (Turi)</b>	0,000	3,708	3,708	GE
Código: <b>62D20169</b>	Rol: <b>B-169</b>	Nombre: <b>Cruce Ruta 21 CH (Chiu Chiu) - Cruce B-165</b>	0,000	10,763	10,763	CP

**CAMINOS CON SUPERFICIE TRATADA, DETALLE DE SU UBICACIÓN Y LONGITUD**  
**REGIÓN DE ANTOFAGASTA - DIC. 2023**

<b>Camino</b>		<b>K.inicial</b>	<b>K.final</b>	<b>Long.(km)</b>	<b>Capa de Rodadura</b>
Código: <b>62D20171</b>	Rol: <b>B-171</b>	Nombre: <b>Cruce Ruta 21 CH (Lasana) - Cruce B-175</b>			
		0,000	1,317	1,317	GE
Código: <b>62D20175</b>	Rol: <b>B-175</b>	Nombre: <b>Cruce Ruta 21 CH (Chiu Chiu) - Cruce B-151 (Puente Lasana)</b>			
		0,000	7,259	7,259	CP
Código: <b>62D20179</b>	Rol: <b>B-179</b>	Nombre: <b>Cruce B-165 - Cruce B-245 (Linzor)</b>			
		0,000	1,010	1,010	CP
		1,010	2,040	1,030	CP
		2,040	2,930	0,890	GE
Código: <b>62D20193</b>	Rol: <b>B-193</b>	Nombre: <b>Cruce Av. Bernardo O'Higgins (Calama) - Ojo de Apache - Cascada</b>			
		0,000	0,600	0,600	GE
		0,600	4,600	4,000	CP
		4,600	6,801	2,201	GE
Código: <b>62D20197</b>	Rol: <b>S/R-B-197</b>	Nombre: <b>Cruce B-161 (Paniri) - Cupo</b>			
		0,000	3,569	3,569	GE
Código: <b>62D20207</b>	Rol: <b>B-207</b>	Nombre: <b>Cruce Ruta 23 CH (Barros Arana) - Río Grande - San Juan</b>			
		0,000	32,000	32,000	CP
		32,000	35,000	3,000	CP
Código: <b>62D20223</b>	Rol: <b>S/R-B-223</b>	Nombre: <b>Cruce B-245 - Machuca - Cruce B-245</b>			
		0,000	31,349	31,349	GE
Código: <b>62D20245</b>	Rol: <b>B-245</b>	Nombre: <b>Cruce B-241 (San Pedro de Atacama) - Guatín - Cruce B-179 (Linzor)</b>			
		14,000	16,000	2,000	GE
		21,000	21,900	0,900	GE
		22,000	23,100	1,100	GE
		25,000	38,000	13,000	GE
Código: <b>62D20357</b>	Rol: <b>B-357</b>	Nombre: <b>Cruce Ruta 23 CH (Arenales) - Paso Huaytiquina</b>			
		0,000	13,100	13,100	GE
Código: <b>62D20363</b>	Rol: <b>S/R-B-363</b>	Nombre: <b>Cruce Ruta 23 CH (Arenales) - Cruce B-39</b>			
		1,000	6,865	5,865	GE
Código: <b>62D20379</b>	Rol: <b>B-379</b>	Nombre: <b>Cruce Ruta 23 CH (Cass) - Cruce B-39</b>			
		0,000	7,623	7,623	CP
Código: <b>62D21149</b>	Rol: <b>S/R-B-1149</b>	Nombre: <b>Cruce B-155 - Cruce B-167</b>			
		0,000	11,904	11,904	GE
Código: <b>62D21151</b>	Rol: <b>S/R-B-1151</b>	Nombre: <b>Cruce B-141 - Talra</b>			
		0,000	1,647	1,647	GE
Código: <b>62D21171</b>	Rol: <b>S/R-B-1171</b>	Nombre: <b>Cruce B-169 (Vado Río Salado) - Puente El Diablo</b>			
		0,000	25,215	25,215	GE
Código: <b>62D30118</b>	Rol: <b>S/R-B-118</b>	Nombre: <b>Cruce Ruta 1 - Cuesta Paquica - Cruce Ruta 1</b>			
		0,000	6,884	6,884	GE
Código: <b>62D30121</b>	Rol: <b>S/R-B-121</b>	Nombre: <b>Cruce Ruta 5 (Estación Iberia) - Puente Teresa</b>			
		0,000	1,800	1,800	GE
Código: <b>62D30135</b>	Rol: <b>B-135</b>	Nombre: <b>Cruce Ruta 5 - Quillagua - Cruce Ruta 5 (Aduana)</b>			
		0,000	5,200	5,200	CP
		5,200	7,200	2,000	CP

**CAMINOS CON SUPERFICIE TRATADA, DETALLE DE SU UBICACIÓN Y LONGITUD**  
**REGIÓN DE ANTOFAGASTA - DIC. 2023**

<b>Camino</b>		<b>K.inicial</b>	<b>K.final</b>	<b>Long.(km)</b>	<b>Capa de Rodadura</b>	
Código: <b>62D30160</b>	Rol: <b>B-160</b>	Nombre: <b>Cruce B-12 - Cuesta Los Toros - Tocopilla</b>	0,000	22,430	22,430	GE
			22,430	23,780	1,350	CP
Código: <b>62D30168</b>	Rol: <b>B-168</b>	Nombre: <b>Cruce Ruta 5 - Cruce B-180 (Oficina María Elena)</b>	0,000	7,630	7,630	GE
Código: <b>62D30184</b>	Rol: <b>B-184</b>	Nombre: <b>Cruce Ruta 5 - Oficina Vergara - Cruce B-180</b>	4,980	10,894	5,914	GE
Código: <b>62E10233</b>	Rol: <b>B-233</b>	Nombre: <b>Cruce B-229 - Mina San Juan</b>	0,000	5,000	5,000	GE
Código: <b>62E10270</b>	Rol: <b>S/R-B-270</b>	Nombre: <b>Cruce B-16 - Acceso Vertedero Mejillones</b>	0,000	2,058	2,058	GE
Código: <b>62E10353</b>	Rol: <b>S/R-B-353</b>	Nombre: <b>Cruce B-55 (Estación Monturaqui) - Acceso Parque Lullaillaco</b>	0,000	45,892	45,892	GE
Código: <b>62E10472</b>	Rol: <b>B-472</b>	Nombre: <b>Cruce Ruta 5 - Límite Urbano Antofagasta</b>	0,000	10,000	10,000	CP
			10,000	13,600	3,600	GE
Código: <b>62E10512</b>	Rol: <b>S/R-B-512</b>	Nombre: <b>Cruce B-510 - Playa Escondida</b>	7,480	8,000	0,520	CP
			13,900	17,560	3,660	CP
Código: <b>62E10514</b>	Rol: <b>S/R-B-514</b>	Nombre: <b>Cruce Ruta 5 - Acceso a Geoglifo Ra-I Zurita</b>	0,000	0,027	0,027	CP
			0,027	2,080	2,053	GE
			2,080	3,080	1,000	GE
			3,080	20,500	17,420	GE
			20,500	21,500	1,000	GE
			21,500	22,122	0,622	GE
Código: <b>62E10880</b>	Rol: <b>S/R-B-880</b>	Nombre: <b>Cruce Ruta 1 - Acceso Vertedero Taltal</b>	0,000	2,515	2,515	GE
Código: <b>62E10896</b>	Rol: <b>S/R-B-896</b>	Nombre: <b>Cruce Ruta 1 - Quebrada Hueso</b>	0,000	5,028	5,028	GE
Código: <b>62E10924</b>	Rol: <b>S/R-B-924</b>	Nombre: <b>Cruce Camino a Las Guaneras - Playa Las Tórtolas</b>	0,000	14,056	14,056	GE
Código: <b>62E10942</b>	Rol: <b>S/R-B-942</b>	Nombre: <b>Cruce B-940 - Playas Las Maderas</b>	0,000	5,952	5,952	GE
Código: <b>62E11436</b>	Rol: <b>S/R-B-1436</b>	Nombre: <b>Antofagasta - Caleta Lagarto</b>	0,000	7,357	7,357	GE
Código: <b>62E20117</b>	Rol: <b>S/R-B-117</b>	Nombre: <b>Cruce Ruta 24 - Acceso a Geoglifo Chug Chug</b>	0,000	12,538	12,538	GE
Código: <b>62E20149</b>	Rol: <b>B-149</b>	Nombre: <b>Cruce B-141 - Conchi Viejo</b>	0,000	12,250	12,250	CP
Código: <b>62E20151</b>	Rol: <b>B-151</b>	Nombre: <b>Cruce B-175 (Puente Lasana) - Cruce Camino El Abra</b>	0,000	4,943	4,943	GE

**CAMINOS CON SUPERFICIE TRATADA, DETALLE DE SU UBICACIÓN Y LONGITUD**  
**REGIÓN DE ANTOFAGASTA - DIC. 2023**

<b>Camino</b>			<b>K.inicial</b>	<b>K.final</b>	<b>Long.(km)</b>	<b>Capa de Rodadura</b>
Código: <b>62E20173</b>	Rol: <b>S/R-B-173</b>	Nombre: <b>Cruce B-169 - Laguna Inca Coya</b>	0,000	0,882	0,882	GE
Código: <b>62E20365</b>	Rol: <b>S/R-B-365</b>	Nombre: <b>Cruce Ruta 23 CH - Soncor</b>	0,000	7,802	7,802	GE
Código: <b>62E21129</b>	Rol: <b>S/R-B-1129</b>	Nombre: <b>Cruce B-97-A - Acceso a Cosca</b>	0,000	5,102	5,102	GE
Código: <b>62E21197</b>	Rol: <b>S/R-B-1197</b>	Nombre: <b>Cruce B-193 - Acceso Cascada Ojo de Opache</b>	0,000	2,171	2,171	CP
Código: <b>62E30116</b>	Rol: <b>S/R-B-116</b>	Nombre: <b>Cruce Ruta 1 - Caleta Paquica</b>	0,000	0,312	0,312	GE
Código: <b>62E30122</b>	Rol: <b>S/R-B-122</b>	Nombre: <b>Punta Atala - Punta Atala Sur</b>	0,000	0,954	0,954	GE
Código: <b>62E30127</b>	Rol: <b>S/R-B-127</b>	Nombre: <b>Cruce Ruta 5 (Oficina Santa Fé) - Tranque Santa Fé</b>	0,000	3,218	3,218	GE
Código: <b>62E30129</b>	Rol: <b>S/R-B-129</b>	Nombre: <b>Cruce Ruta 5 - Tranque Sloman</b>	0,000	3,366	3,366	GE
Código: <b>62E30131</b>	Rol: <b>S/R-B-131</b>	Nombre: <b>Cruce B-135 (Quillagua) - Valle Meteoritos</b>	0,000	3,910	3,910	GE
Código: <b>62E30174</b>	Rol: <b>B-174</b>	Nombre: <b>Cruce B-180 - Cementerio Coyasur</b>	0,000	1,952	1,952	GE
Código: <b>62E30181</b>	Rol: <b>S/R-B-181</b>	Nombre: <b>Cruce Ruta 5 (María Elena) - Balneario María Elena</b>	0,000	2,313	2,313	GE
Código: <b>62E30183</b>	Rol: <b>S/R-B-183</b>	Nombre: <b>Cruce Ruta 5 - Balneario Coya Sur</b>	0,000	5,618	5,618	GE
<b>Total Regional:</b>					<b>1.790,625 km.</b>	

**Notas:**

- Información generada de acuerdo a los datos disponibles a Diciembre del año 2023
- S/R= sin rol
- Los tipos de capa de rodadura corresponden a:  
 CP: capa de protección asfáltica      GE: capa granular estabilizada

**CAMINOS CON SUPERFICIE TRATADA, DETALLE DE SU UBICACIÓN Y LONGITUD**  
**REGIÓN DE ATACAMA - DIC. 2023**

<b>Camino</b>			<b>K.inicial</b>	<b>K.final</b>	<b>Long.(km)</b>	<b>Capa de Rodadura</b>
Código: <b>63A10031</b>	Rol: <b>Ruta 31 CH</b>	Nombre: <b>Copiapó - Paso de San Francisco</b>	27,200	45,860	18,660	CP
			63,000	84,000	21,000	CP
			84,000	94,000	10,000	CP
			94,000	102,000	8,000	GE
			102,000	120,000	18,000	CP
			130,000	154,000	24,000	GE
			154,000	171,080	17,080	GE
			216,940	217,294	0,354	GE
217,294	280,240	62,946	CP			
Código: <b>63B00010</b>	Rol: <b>C-10</b>	Nombre: <b>Cruce Ruta 5 (Caldera) - Cruce C-470 (Huasco Bajo)</b>	0,000	55,900	55,900	GE
			55,900	131,190	75,290	CP
			131,190	146,436	15,246	CP
			146,436	146,496	0,060	CP
			146,496	177,190	30,694	CP
Código: <b>63B10033</b>	Rol: <b>C-33</b>	Nombre: <b>Cruce Ruta 31 CH (Paipote) - Tierra Amarilla - Paso Pircas Negras</b>	18,183	72,900	54,717	CP
			72,900	94,840	21,940	GE
Código: <b>63B20013</b>	Rol: <b>C-13</b>	Nombre: <b>Cruce Ruta 5 (Chañaral) - Diego de Almagro - Llanta - Cuesta Asiento - La Ola - Cruce Ruta 31 CH (Complejo Maricunga)</b>	112,621	137,610	24,989	GE
			161,720	199,890	38,170	GE
			199,890	203,887	3,997	GE
Código: <b>63B20015</b>	Rol: <b>C-15</b>	Nombre: <b>Cruce Ruta 5 (Portezuelo Blanco) - Cruce C-13 (Diego de Almagro)</b>	0,000	8,210	8,210	CP
			8,210	24,000	15,790	CP
			24,000	28,150	4,150	CP
			34,000	45,040	11,040	CP
Código: <b>63C00261</b>	Rol: <b>C-261</b>	Nombre: <b>Cruce Ruta 5 (Flamenco) - Cruce C-17 (Carrera Pinto)</b>	0,000	60,400	60,400	CP
			60,400	92,000	31,600	CP
			92,000	102,124	10,124	CP
Código: <b>63C00309</b>	Rol: <b>C-309</b>	Nombre: <b>Cruce C-17 (Llano de Chulo) - Quebrada Seca - Cruce C-261</b>	0,000	52,000	52,000	GE
			56,000	67,343	11,343	GE
Código: <b>63C10410</b>	Rol: <b>C-410</b>	Nombre: <b>Cruce Ruta 5 - Ligas Negras - Cruce C-10</b>	0,000	79,360	79,360	GE
Código: <b>63C10411</b>	Rol: <b>C-411</b>	Nombre: <b>Cruce Ruta 5 - Cruce C-33 (Nantoco)</b>	0,000	24,661	24,661	CP
Código: <b>63C20125</b>	Rol: <b>C-125</b>	Nombre: <b>Cruce Ruta 5 (Las Bombas) - Cruce C-13 (El Salado)</b>	0,000	59,823	59,823	CP

**CAMINOS CON SUPERFICIE TRATADA, DETALLE DE SU UBICACIÓN Y LONGITUD**  
**REGIÓN DE ATACAMA - DIC. 2023**

<b>Camino</b>		<b>K.inicial</b>	<b>K.final</b>	<b>Long.(km)</b>	<b>Capa de Rodadura</b>
Código: <b>63C30440</b>	Rol: <b>C-440</b>	Nombre: <b>Cruce Ruta 5 (Chacritas) - Cruce C-10 (Carrizal Bajo)</b>			
		0,000	38,970	38,970	CP
		38,970	65,991	27,021	GE
Código: <b>63C30489</b>	Rol: <b>C-489</b>	Nombre: <b>Cruce C-485 (Juntas del Carmen) - San Félix - El Corral</b>			
		0,000	35,070	35,070	CP
Código: <b>63C30495</b>	Rol: <b>C-495</b>	Nombre: <b>Cruce C-485 (Juntas del Carmen) - Conay - Junta de Valeriano</b>			
		52,000	66,237	14,237	GE
Código: <b>63C30500</b>	Rol: <b>C-500</b>	Nombre: <b>Cruce Ruta 5 (Domeyko) - Carrizalillo - Caleta Chañaral Aceituno</b>			
		0,000	11,840	11,840	GE
		11,840	12,000	0,160	CP
		12,000	15,930	3,930	GE
		15,930	16,060	0,130	CP
		16,060	77,270	61,210	GE
Código: <b>63D00110</b>	Rol: <b>S/R-C-110-D</b>	Nombre: <b>Cruce Ruta 5 (El Trapiche) - Punta de Choros - Caleta Apollillado - Cruce C-500 (Carrizalillo)</b>			
		47,884	57,816	9,932	CP
Código: <b>63D00115</b>	Rol: <b>C-115-B</b>	Nombre: <b>Cruce C-13 (Diego de Almagro) - Cruce B-955 (Altamira), Sector: Diego de Almagro - Límite Regional</b>			
		0,000	11,200	11,200	GE
		11,200	15,000	3,800	GE
		15,000	16,000	1,000	GE
		16,000	36,500	20,500	GE
		36,500	39,000	2,500	GE
		39,000	46,500	7,500	GE
		46,500	49,800	3,300	GE
		49,800	61,633	11,833	GE
Código: <b>63D00119</b>	Rol: <b>C-119-B</b>	Nombre: <b>Cruce C-125 (Carrizalillo) - Cruce B-965, Sector: Carrizalillo - Límite Regional</b>			
		0,000	31,131	31,131	GE
Código: <b>63D00225</b>	Rol: <b>C-225</b>	Nombre: <b>Cruce C-261 - El Desierto - Quebrada Salitrosa - Cruce C-261 (Bella Ester)</b>			
		0,000	23,300	23,300	CP
		25,700	26,200	0,500	GE
		30,000	32,000	2,000	GE
		35,000	47,000	12,000	GE
		50,000	70,000	20,000	GE
Código: <b>63D10292</b>	Rol: <b>S/R-C-292</b>	Nombre: <b>Cruce Ruta 5 - Las Lisas - Cruce Ruta 5</b>			
		0,000	7,159	7,159	CP
Código: <b>63D10302</b>	Rol: <b>C-302</b>	Nombre: <b>Camino Bahía Inglesa - Caldera - Cruce C-358 (Puerto Viejo)</b>			
		8,070	33,912	25,842	CP
Código: <b>63D10303</b>	Rol: <b>C-303</b>	Nombre: <b>Cruce C-17 - Cruce C-299 (El Pingo)</b>			
		0,000	26,556	26,556	GE
Código: <b>63D10312</b>	Rol: <b>S/R-C-312</b>	Nombre: <b>Cruce Ruta 5 - Caleta Los Patos - Cruce Ruta 5</b>			
		0,000	5,979	5,979	GE



**CAMINOS CON SUPERFICIE TRATADA, DETALLE DE SU UBICACIÓN Y LONGITUD**  
**REGIÓN DE ATACAMA - DIC. 2023**

<b>Camino</b>		<b>K.inicial</b>	<b>K.final</b>	<b>Long.(km)</b>	<b>Capa de Rodadura</b>
Código: <b>63D10318</b>	Rol: <b>C-318</b>	Nombre: <b>Cruce C-358 (Hacienda María Isabel) - Cruce C-302 (Las Salinas)</b>			
		0,000	15,227	15,227	CP
		15,227	15,922	0,695	CP
Código: <b>63D10319</b>	Rol: <b>C-319</b>	Nombre: <b>Cruce Ruta 5 (Obispito) - El Morado - Cruce C-309</b>			
		0,000	54,805	54,805	CP
Código: <b>63D10322</b>	Rol: <b>C-322</b>	Nombre: <b>Cruce C-416 - Caleta Pajonales</b>			
		0,000	17,759	17,759	GE
Código: <b>63D10324</b>	Rol: <b>S/R-C-324</b>	Nombre: <b>Cruce C-10 - Cruce C-322 (Caleta Pajonales)</b>			
		0,000	5,979	5,979	CP
Código: <b>63D10327</b>	Rol: <b>C-327</b>	Nombre: <b>Cruce Ruta 30 (Chamonate) - Galleguillos - Cruce C-309</b>			
		0,000	47,599	47,599	CP
Código: <b>63D10328</b>	Rol: <b>S/R-C-328</b>	Nombre: <b>Cruce C-10 (Caleta Totoral) - Cruce C-322 (Caleta Pajonales)</b>			
		0,000	11,399	11,399	GE
Código: <b>63D10330</b>	Rol: <b>S/R-C-330</b>	Nombre: <b>Cruce C-10 - La Gaviota</b>			
		0,000	3,343	3,343	GE
Código: <b>63D10332</b>	Rol: <b>S/R-C-332</b>	Nombre: <b>Cruce C-330 (Caleta Las Gaviotas) - Caleta Los Burros - Cruce C-416 (Caleta Totoral)</b>			
		0,000	9,925	9,925	GE
Código: <b>63D10335</b>	Rol: <b>C-335</b>	Nombre: <b>Cruce Ruta 31 CH (Puquios) - Cruce C-17 (Carrera Pinto)</b>			
		0,000	8,000	8,000	GE
Código: <b>63D10341</b>	Rol: <b>C-341</b>	Nombre: <b>Cruce C-601 (Los Abuelos) - El Volcán</b>			
		18,000	20,000	2,000	GE
Código: <b>63D10351</b>	Rol: <b>C-351</b>	Nombre: <b>Cruce Ruta 5 (Caldera) - Mina San José - Cruce C-327 (Mina Adrianita)</b>			
		0,000	50,671	50,671	GE
Código: <b>63D10355</b>	Rol: <b>C-355</b>	Nombre: <b>Cruce Ruta 30 - Cruce C-357 (Cerro Imán)</b>			
		0,000	1,820	1,820	GE
		1,820	3,993	2,173	CP
Código: <b>63D10357</b>	Rol: <b>C-357</b>	Nombre: <b>Cruce C-327 - Mina Cerro Imán</b>			
		1,800	3,837	2,037	CP
Código: <b>63D10358</b>	Rol: <b>C-358</b>	Nombre: <b>Cruce C-370 - Puerto Viejo</b>			
		0,000	31,840	31,840	CP
Código: <b>63D10364</b>	Rol: <b>S/R-C-364</b>	Nombre: <b>Cruce C-318 (Hacienda María Isabel) - Camino Acceso a Calderilla</b>			
		0,000	28,224	28,224	GE
Código: <b>63D10365</b>	Rol: <b>C-365</b>	Nombre: <b>Cruce Ruta 31 CH - Quebrada San Miguel</b>			
		0,000	35,497	35,497	GE
Código: <b>63D10366</b>	Rol: <b>S/R-C-366</b>	Nombre: <b>Cruce Ruta 5 - Cruce C-318</b>			
		0,000	2,155	2,155	GE
Código: <b>63D10369</b>	Rol: <b>C-369</b>	Nombre: <b>Cruce C-365 - Quebrada Garín</b>			
		2,000	7,000	5,000	GE
		16,700	24,000	7,300	GE
Código: <b>63D10370</b>	Rol: <b>C-370</b>	Nombre: <b>Cruce Ruta 5 - Barranquilla</b>			
		0,000	38,137	38,137	CP

**CAMINOS CON SUPERFICIE TRATADA, DETALLE DE SU UBICACIÓN Y LONGITUD**  
**REGIÓN DE ATACAMA - DIC. 2023**

<b>Camino</b>		<b>K.inicial</b>	<b>K.final</b>	<b>Long.(km)</b>	<b>Capa de Rodadura</b>
Código: <b>63D10372</b>	Rol: <b>C-372</b>	Nombre: <b>Cruce Ruta 5 (San Pedro) - Cruce C-370 (Valle Fértil)</b>			
		1,700	16,042	14,342	GE
Código: <b>63D10382</b>	Rol: <b>C-382</b>	Nombre: <b>Cruce Ruta 5 (Enlace Los Lirios) - Cruce C-370 (El Tiuque)</b>			
		0,000	38,328	38,328	GE
Código: <b>63D10384</b>	Rol: <b>C-384</b>	Nombre: <b>Cruce C-382 (Cerro Nurmita) - Zorroquina - Cruce C-370</b>			
		0,000	20,960	20,960	GE
Código: <b>63D10385</b>	Rol: <b>C-385</b>	Nombre: <b>Cruce C-33 (Tierra Amarilla) - Cruce C-377 (Llano Martínez)</b>			
		0,000	9,000	9,000	GE
Código: <b>63D10387</b>	Rol: <b>S/R-C-387</b>	Nombre: <b>Callejón Palavachino</b>			
		0,000	2,107	2,107	CP
Código: <b>63D10388</b>	Rol: <b>S/R-C-388</b>	Nombre: <b>Cruce C-390 (Estación Barros Luco) - Cruce C-382 (Llano Los Lirios)</b>			
		0,000	10,000	10,000	GE
Código: <b>63D10390</b>	Rol: <b>C-390</b>	Nombre: <b>Cruce Ruta 5 (Estación Barros Luco) - Bahía Salada</b>			
		16,000	37,300	21,300	GE
		43,000	50,320	7,320	GE
Código: <b>63D10391</b>	Rol: <b>C-391</b>	Nombre: <b>Cruce Ruta 31 CH (Viñita Azul) - Cruce C-397 (Cardones)</b>			
		0,000	6,600	6,600	CP
		6,600	13,789	7,189	CP
Código: <b>63D10397</b>	Rol: <b>C-397</b>	Nombre: <b>Cruce Ruta 30 (Cardones) - Cruce C-33 (Ojancos)</b>			
		0,000	0,500	0,500	CP
		0,500	19,900	19,400	GE
Código: <b>63D10403</b>	Rol: <b>S/R-C-403</b>	Nombre: <b>Cruce Ruta 30 (El Combo) - Sierra Jes-s María</b>			
		0,000	6,956	6,956	GE
Código: <b>63D10405</b>	Rol: <b>C-405</b>	Nombre: <b>Cruce C-33 (Pampa Larga) - Cruce C-345 (El Yeso)</b>			
		0,000	13,000	13,000	GE
Código: <b>63D10416</b>	Rol: <b>C-416</b>	Nombre: <b>Cruce Ruta 5 - Totoral - Caleta Totoral</b>			
		0,000	59,403	59,403	CP
Código: <b>63D10426</b>	Rol: <b>C-426</b>	Nombre: <b>Cruce Ruta 5 (By Pass Copiapó) - Cruce C-382 (Travesía)</b>			
		0,000	2,000	2,000	GE
Código: <b>63D10431</b>	Rol: <b>C-431</b>	Nombre: <b>Cruce C-451 - Cerro Blanco - Cruce C-451 (Portezuelo Tirado)</b>			
		0,000	29,792	29,792	GE
Código: <b>63D10451</b>	Rol: <b>C-451</b>	Nombre: <b>Cruce Ruta 5 (Pimiento Chico) - Los Chancheros - Cruce C-345 (Protero Seco)</b>			
		0,000	70,765	70,765	GE
Código: <b>63D10459</b>	Rol: <b>C-459</b>	Nombre: <b>Cruce C-33 (Cuestecilla) - Cruce C-345 (Rodeo)</b>			
		0,000	52,929	52,929	CP
Código: <b>63D10461</b>	Rol: <b>S/R-C-461</b>	Nombre: <b>Cruce C-357 - Callejón Agrícola</b>			
		0,000	4,112	4,112	CP
Código: <b>63D10511</b>	Rol: <b>C-511</b>	Nombre: <b>Cruce C-377 - Los Condores - Cruce C-385</b>			
		0,000	9,000	9,000	GE
Código: <b>63D10513</b>	Rol: <b>S/R-C-513</b>	Nombre: <b>Cruce Ruta 30 - Callejón Lutz - Cruce C-353</b>			
		0,000	0,964	0,964	CP

**CAMINOS CON SUPERFICIE TRATADA, DETALLE DE SU UBICACIÓN Y LONGITUD**  
**REGIÓN DE ATACAMA - DIC. 2023**

<b>Camino</b>		<b>K.inicial</b>	<b>K.final</b>	<b>Long.(km)</b>	<b>Capa de Rodadura</b>
Código: <b>63D10533</b>	Rol: <b>C-533</b>	Nombre: <b>Cruce C-345 (El Yeso) - Cruce C-345 (Hornitos)</b>			
		0,000	8,594	8,594	CP
Código: <b>63D10535</b>	Rol: <b>C-535</b>	Nombre: <b>Cruce C-33 (Río Cachito) - Pastos Grandes - Cruce C-345 (Juntas del Potro)</b>			
		0,000	21,000	21,000	GE
Código: <b>63D10539</b>	Rol: <b>C-539</b>	Nombre: <b>Cruce C-345 (San Antonio) - Cruce C-345 (Goyo Díaz)</b>			
		0,000	5,800	5,800	CP
Código: <b>63D10573</b>	Rol: <b>S/R-C-573</b>	Nombre: <b>Cruce C-353 - Carrera de Caballo</b>			
		0,000	0,679	0,679	CP
Código: <b>63D10579</b>	Rol: <b>S/R-C-579</b>	Nombre: <b>Cruce C-353 - Cerro Negro</b>			
		0,000	0,811	0,811	CP
Código: <b>63D10581</b>	Rol: <b>S/R-C-581</b>	Nombre: <b>Cardo Santo</b>			
		0,000	3,645	3,645	CP
Código: <b>63D10583</b>	Rol: <b>S/R-C-583</b>	Nombre: <b>Cruce Ruta 5 (Caleta) - Corona del Fraile</b>			
		0,000	0,858	0,858	CP
Código: <b>63D10601</b>	Rol: <b>C-601</b>	Nombre: <b>Cruce Ruta 31 CH (La Puerta) - Cruce Ruta 31 CH (Los Colorados)</b>			
		0,000	29,000	29,000	GE
Código: <b>63D10611</b>	Rol: <b>C-611</b>	Nombre: <b>Cruce C-33 (La Guardia) - Mina Refugio - Cruce C-607 (Laguna del Negro Francisco)</b>			
		0,000	60,000	60,000	GE
Código: <b>63D10800</b>	Rol: <b>S/R-C-800</b>	Nombre: <b>Cruce Ruta 5 (Caleta) - Callejón 2 Hermanas</b>			
		0,000	1,247	1,247	CP
Código: <b>63D10802</b>	Rol: <b>S/R-C-802</b>	Nombre: <b>Cruce Ruta 5 (Caleta) - Callejón San Francisco</b>			
		0,000	0,628	0,628	CP
Código: <b>63D10804</b>	Rol: <b>S/R-C-804</b>	Nombre: <b>Cruce C-372 - Callejón Diagonal San Pedro</b>			
		0,000	0,820	0,820	CP
Código: <b>63D10812</b>	Rol: <b>S/R-C-812</b>	Nombre: <b>Cruce Callejón El Aceituno - Callejón Sevillana Norte</b>			
		0,000	0,326	0,326	CP
Código: <b>63D10818</b>	Rol: <b>S/R-C-818</b>	Nombre: <b>Cruce Callejón Sevillana Norte - Callejón Liguria</b>			
		0,000	0,380	0,380	CP
Código: <b>63D10820</b>	Rol: <b>S/R-C-820</b>	Nombre: <b>Cruce Callejón Sevillana Sur - Callejón Noche Lara</b>			
		0,000	3,019	3,019	CP
Código: <b>63D10822</b>	Rol: <b>S/R-C-822</b>	Nombre: <b>Cruce Callejón Kalamata - Callejón Barnea - Callejón Noche Lara</b>			
		0,180	0,590	0,410	CP
Código: <b>63D10828</b>	Rol: <b>S/R-C-828</b>	Nombre: <b>Cruce Ruta 5 (Caleta) - Callejón Azapa - Cruce Callejón Los Olivos</b>			
		0,000	0,567	0,567	GE
Código: <b>63D10830</b>	Rol: <b>S/R-C-830</b>	Nombre: <b>Cruce Callejón San Francisco - Callejón Lo Aguirre</b>			
		0,000	2,054	2,054	CP
Código: <b>63D10860</b>	Rol: <b>S/R-C-860</b>	Nombre: <b>Cruce C-372 - Lateral San Pedro</b>			
		0,000	1,393	1,393	CP
Código: <b>63D10861</b>	Rol: <b>S/R-C-861</b>	Nombre: <b>Cruce Ruta 30 - Carbonillo</b>			
		0,000	0,467	0,467	GE

**CAMINOS CON SUPERFICIE TRATADA, DETALLE DE SU UBICACIÓN Y LONGITUD**  
**REGIÓN DE ATACAMA - DIC. 2023**

<b>Camino</b>			<b>K.inicial</b>	<b>K.final</b>	<b>Long.(km)</b>	<b>Capa de Rodadura</b>
Código: <b>63D10862</b>	Rol: <b>S/R-C-862</b>	Nombre: <b>Fondo San Pedro</b>	0,000	0,340	0,340	CP
Código: <b>63D10872</b>	Rol: <b>S/R-C-872</b>	Nombre: <b>San Pedro IV</b>	0,000	0,553	0,553	CP
Código: <b>63D20112</b>	Rol: <b>C-112</b>	Nombre: <b>Cruce Ruta 5 - Cruce C-120 (Quebrada Pan de Azúcar)</b>	0,000	11,917	11,917	GE
Código: <b>63D20120</b>	Rol: <b>C-120</b>	Nombre: <b>Cruce Ruta 5 (Chañaral) - Caleta Pan de Azúcar - Cruce Ruta 5 (Las Bombas)</b>	0,000	27,070	27,070	GE
			27,070	38,200	11,130	GE
			38,650	55,357	16,707	GE
Código: <b>63D20139</b>	Rol: <b>C-139</b>	Nombre: <b>Cruce C-125 - Mina Estrella - Cruce C-119-B (Mina El Lirio)</b>	0,000	6,200	6,200	GE
			6,200	10,350	4,150	GE
			16,300	25,300	9,000	GE
Código: <b>63D20141</b>	Rol: <b>C-141</b>	Nombre: <b>Cruce C-13 (Estación Empalme) - Finca Chañarcito - Cruce C-17</b>	0,000	13,000	13,000	CP
			13,000	13,110	0,110	GE
			13,110	18,137	5,027	CP
Código: <b>63D20145</b>	Rol: <b>C-145</b>	Nombre: <b>Cruce Ruta 5 - La Toña - Cruce C-119-B (Mina Rosario)</b>	9,680	39,527	29,847	GE
Código: <b>63D20147</b>	Rol: <b>C-147</b>	Nombre: <b>Cruce C-15 - Cruce C-125 (Quebrada Saladito)</b>	0,000	6,348	6,348	CP
Código: <b>63D20155</b>	Rol: <b>C-155</b>	Nombre: <b>Cruce C-15 - Cruce C-15 (Sierra Áspera)</b>	0,000	9,004	9,004	GE
Código: <b>63D20161</b>	Rol: <b>C-161</b>	Nombre: <b>Cruce C-13 - Cruce C-15 (Mina El Carmen)</b>	0,000	9,727	9,727	CP
Código: <b>63D20167</b>	Rol: <b>C-167</b>	Nombre: <b>Cruce C-13 (Cuesta Topón Azul) - Cruce C-17 (Diego de Almagro)</b>	15,190	45,090	29,900	GE
Código: <b>63D20169</b>	Rol: <b>C-169</b>	Nombre: <b>Cruce C-167 - Cruce C-167 (Caballo Muerto)</b>	0,000	27,797	27,797	GE
Código: <b>63D20171</b>	Rol: <b>C-171</b>	Nombre: <b>Cruce C-115-B - Inés Chica</b>	0,000	27,800	27,800	GE
Código: <b>63D20173</b>	Rol: <b>C-173</b>	Nombre: <b>Cruce C-13 (Salar de Pedernales) - Cruce C-163</b>	0,000	32,066	32,066	GE
Código: <b>63D20177</b>	Rol: <b>C-177</b>	Nombre: <b>Cruce C-13 (Cuesta Asiento) - Cuesta Acerillo - Cruce C-13 (La Ola)</b>	0,000	25,000	25,000	GE
Código: <b>63D20179</b>	Rol: <b>C-179</b>	Nombre: <b>Cruce C-13 - Cruce C-163 (Cuesta Llanta)</b>	0,000	20,602	20,602	CP
			20,602	21,842	1,240	GE
Código: <b>63D20203</b>	Rol: <b>C-203</b>	Nombre: <b>Cruce Ruta 5 - Mina San Manuel - Cruce C-233 (Rodados Negros)</b>	0,000	4,200	4,200	GE
			4,200	37,150	32,950	CP
			37,150	38,100	0,950	GE

**CAMINOS CON SUPERFICIE TRATADA, DETALLE DE SU UBICACIÓN Y LONGITUD**  
**REGIÓN DE ATACAMA - DIC. 2023**

<b>Camino</b>		<b>K.inicial</b>	<b>K.final</b>	<b>Long.(km)</b>	<b>Capa de Rodadura</b>
Código: <b>63D20205</b>	Rol: <b>C-205</b>	Nombre: <b>Cruce C-225 (Pozo de Guamanga) - Cruce C-203</b>			
		0,000	6,819	6,819	GE
Código: <b>63D20207</b>	Rol: <b>C-207</b>	Nombre: <b>Cruce C-205 - Cruce C-209 (Cuesta La Reina)</b>			
		0,000	5,818	5,818	GE
Código: <b>63D20209</b>	Rol: <b>C-209</b>	Nombre: <b>Cruce C-13 (El Salado) - Cruce C-225 (Manto Verde)</b>			
		0,000	16,510	16,510	CP
Código: <b>63D20211</b>	Rol: <b>C-211</b>	Nombre: <b>Cruce C-261 (Bolaco) - Cruce C-225 (Manto Verde)</b>			
		0,000	17,246	17,246	GE
Código: <b>63D20217</b>	Rol: <b>C-217</b>	Nombre: <b>Cruce C-211 (Quebrada Varilla) - Cruce C-209 (El Salado)</b>			
		0,000	25,600	25,600	GE
Código: <b>63D20231</b>	Rol: <b>C-231</b>	Nombre: <b>Cruce C-203 - San Manuel - Cruce C-233</b>			
		0,000	13,633	13,633	GE
Código: <b>63D20233</b>	Rol: <b>C-233</b>	Nombre: <b>Cruce C-13 (Planta El Carmen) - Rodados Negros - Cruce C-225</b>			
		0,000	16,000	16,000	CP
		16,000	22,600	6,600	GE
		33,000	43,339	10,339	GE
Código: <b>63D20235</b>	Rol: <b>S/R-C-235</b>	Nombre: <b>Cruce C-217 - Cruce C-281</b>			
		0,000	8,394	8,394	GE
Código: <b>63D20237</b>	Rol: <b>C-237</b>	Nombre: <b>Cruce C-141 (Finca Chañarcito) - Cruce C-295</b>			
		0,000	10,706	10,706	CP
Código: <b>63D20243</b>	Rol: <b>C-243</b>	Nombre: <b>Cruce C-17 - Mina Cristina</b>			
		0,000	19,200	19,200	GE
Código: <b>63D20245</b>	Rol: <b>C-245</b>	Nombre: <b>Cruce C-17 - Cruce C-253 (Finca de Chañaral)</b>			
		0,000	21,317	21,317	CP
Código: <b>63D20251</b>	Rol: <b>C-251</b>	Nombre: <b>Cruce C-17 - Puntinchara</b>			
		0,000	8,938	8,938	GE
Código: <b>63D20253</b>	Rol: <b>C-253</b>	Nombre: <b>Cruce C-269 (Inca de Oro) - Cruce C-167 (Topón Azul)</b>			
		0,000	18,000	18,000	GE
		19,000	24,000	5,000	GE
		26,000	48,309	22,309	GE
Código: <b>63D20257</b>	Rol: <b>C-257</b>	Nombre: <b>Cruce C-253 - Finca Chañaral Alto</b>			
		0,000	35,510	35,510	GE
Código: <b>63D20264</b>	Rol: <b>S/R-C-264</b>	Nombre: <b>Cruce Ruta 5 - Punta Salinas - Cruce Ruta 5 (Torre del Inca)</b>			
		0,000	6,675	6,675	CP
Código: <b>63D20265</b>	Rol: <b>C-265</b>	Nombre: <b>Cruce C-17 - Cruce C-245</b>			
		0,000	14,506	14,506	GE
Código: <b>63D20267</b>	Rol: <b>C-267</b>	Nombre: <b>Cruce C-271 - Cruce C-281</b>			
		0,000	27,655	27,655	GE
Código: <b>63D20271</b>	Rol: <b>C-271</b>	Nombre: <b>Cruce C-17 - Cruce C-273</b>			
		3,500	4,700	1,200	GE
		21,240	31,725	10,485	CP

**CAMINOS CON SUPERFICIE TRATADA, DETALLE DE SU UBICACIÓN Y LONGITUD**  
**REGIÓN DE ATACAMA - DIC. 2023**

<b>Camino</b>		<b>K.inicial</b>	<b>K.final</b>	<b>Long.(km)</b>	<b>Capa de Rodadura</b>
Código: <b>63D20273</b>	Rol: <b>C-273</b>	Nombre: <b>Cruce C-269 (Inca de Oro) - Cruce C-261 (Bella Ester)</b>			
		0,000	3,410	3,410	CP
		3,410	27,990	24,580	GE
Código: <b>63D20277</b>	Rol: <b>C-277</b>	Nombre: <b>Cruce C-273 - Cruce C-271</b>			
		0,000	13,332	13,332	GE
Código: <b>63D20281</b>	Rol: <b>C-281</b>	Nombre: <b>Cruce C-261 - Cuesta Remolino - Cruce C-225</b>			
		0,000	2,900	2,900	GE
		12,800	24,393	11,593	GE
Código: <b>63D20283</b>	Rol: <b>S/R-C-283</b>	Nombre: <b>Cruce C-17 - Cruce C-269 (Inca de Oro)</b>			
		0,000	0,547	0,547	CP
Código: <b>63D20285</b>	Rol: <b>C-285</b>	Nombre: <b>Cruce C-261 - Cruce C-273</b>			
		0,000	16,381	16,381	GE
Código: <b>63D20289</b>	Rol: <b>C-289</b>	Nombre: <b>Cruce C-257 (Finca Chañaral) - Cruce C-299 (El Pingo)</b>			
		0,000	19,609	19,609	GE
Código: <b>63D20295</b>	Rol: <b>C-295</b>	Nombre: <b>Cruce C-17 (Aguada Los Pimientos) - Cruce C-233 (Mina Lolita)</b>			
		0,000	7,000	7,000	GE
Código: <b>63D20299</b>	Rol: <b>C-299</b>	Nombre: <b>Cruce C-17 - Humito - El Pino</b>			
		0,000	18,000	18,000	GE
Código: <b>63D20700</b>	Rol: <b>S/R-C-700</b>	Nombre: <b>Cruce Ruta 5 - El Caleuche - Cruce Ruta 5</b>			
		0,000	1,101	1,101	CP
Código: <b>63D20702</b>	Rol: <b>S/R-C-702</b>	Nombre: <b>Cruce Ruta 5 (Las Conchillas) - Playa Hippie - Cruce Ruta 5</b>			
		0,000	6,515	6,515	CP
Código: <b>63D20704</b>	Rol: <b>S/R-C-704</b>	Nombre: <b>Cruce Ruta 5 - Playa Las Gaviotas</b>			
		0,000	0,813	0,813	GE
Código: <b>63D20711</b>	Rol: <b>S/R-C-711</b>	Nombre: <b>Cruce C-17 - Cruce C-251 (Mina Katymay)</b>			
		0,000	4,507	4,507	GE
Código: <b>63D20712</b>	Rol: <b>S/R-C-712</b>	Nombre: <b>Cruce Ruta 5 (Flamenco) - Villa Alegre - Porto Fino - Cruce Ruta 5</b>			
		0,000	8,685	8,685	CP
Código: <b>63D20713</b>	Rol: <b>S/R-C-713</b>	Nombre: <b>Cruce C-17 - Mina La Sílice</b>			
		0,000	11,233	11,233	GE
Código: <b>63D20714</b>	Rol: <b>S/R-C-714</b>	Nombre: <b>Cruce Ruta 5 - Playa Villa Alegre</b>			
		0,000	1,189	1,189	GE
Código: <b>63D30432</b>	Rol: <b>C-432</b>	Nombre: <b>Cruce Ruta 5 (Algarrobal) - Cruce C-440 (Canto del Agua)</b>			
		10,950	15,000	4,050	GE
		15,000	30,196	15,196	CP
Código: <b>63D30434</b>	Rol: <b>S/R-C-434</b>	Nombre: <b>Cruce Ruta 5 - Llanos del Lagarto</b>			
		0,000	12,249	12,249	CP
Código: <b>63D30442</b>	Rol: <b>C-442</b>	Nombre: <b>Cruce C-452 (Llano Las Campanas) - Astilla - Cruce C-452 (El Tomate)</b>			
		0,000	6,600	6,600	CP
		9,000	15,000	6,000	GE
Código: <b>63D30444</b>	Rol: <b>S/R-C-444</b>	Nombre: <b>Cruce C-10 - Caleta Carrizal Bajo</b>			
		0,000	2,314	2,314	CP

**CAMINOS CON SUPERFICIE TRATADA, DETALLE DE SU UBICACIÓN Y LONGITUD**  
**REGIÓN DE ATACAMA - DIC. 2023**

<b>Camino</b>		<b>K.inicial</b>	<b>K.final</b>	<b>Long.(km)</b>	<b>Capa de Rodadura</b>
Código: 63D30446	Rol: C-446	Nombre: <b>Cruce C-530 (Puente Nicolasa) - Cruce C-452 (Puente Los Guindos)</b>			
		0,000	5,757	5,757	CP
Código: 63D30450	Rol: C-450	Nombre: <b>Cruce C-46 (Maitencillo) - Cruce C-440 (La Varilla)</b>			
		0,000	5,000	5,000	CP
		5,000	17,500	12,500	GE
Código: 63D30452	Rol: C-452	Nombre: <b>Cruce Ruta 5 (Punta de Marañon) - El Tomate - Cruce C-468 (Freirina)</b>			
		0,000	10,810	10,810	CP
		10,810	46,850	36,040	GE
		46,850	48,001	1,151	CP
Código: 63D30455	Rol: C-455	Nombre: <b>Cruce Ruta 5 (Algarrobal) - El Donkey - Cruce C-479 (Los Morteros)</b>			
		0,000	27,750	27,750	GE
		34,000	37,180	3,180	GE
Código: 63D30458	Rol: C-458	Nombre: <b>Cruce C-46 (Freirina) - Cruce C-46 (Las Tablas)</b>			
		0,000	2,773	2,773	CP
Código: 63D30462	Rol: C-462	Nombre: <b>Cruce C-452 (Puente Los Guindos) - Cruce C-470 (Husco Bajo)</b>			
		0,000	14,001	14,001	CP
Código: 63D30463	Rol: C-463	Nombre: <b>Cruce C-495 - La Arena - Cruce C-495</b>			
		0,000	1,125	1,125	CP
Código: 63D30464	Rol: C-464	Nombre: <b>Cruce C-46 (El Pino) - Cruce C-462 (Las Camelias)</b>			
		0,000	1,354	1,354	CP
Código: 63D30470	Rol: C-470	Nombre: <b>Cruce C-46 (Husco Bajo) - Cruce C-10 (Quebrada Baratillo)</b>			
		0,000	16,866	16,866	CP
Código: 63D30472	Rol: C-472	Nombre: <b>Cruce C-46 (Maitencillo) - Cruce C-486 (Ojo de Agua)</b>			
		0,000	16,400	16,400	CP
Código: 63D30474	Rol: S/R-C-474	Nombre: <b>Cruce C-10 - Caleta Punta de Lobos</b>			
		0,000	3,163	3,163	GE
Código: 63D30475	Rol: C-475	Nombre: <b>Cruce C-495 - Cruce C-477 (Chanchoquín)</b>			
		1,310	1,830	0,520	CP
Código: 63D30476	Rol: S/R-C-476	Nombre: <b>Cruce C-10 - Caleta Angosta - Cruce C-10</b>			
		0,000	7,562	7,562	GE
Código: 63D30477	Rol: C-477	Nombre: <b>Cruce C-495 (Puente Nicolás Naranjo) - Chanchoquín - El Tránsito - Cruce C-495 (La Fragua)</b>			
		8,360	9,831	1,471	GE
Código: 63D30478	Rol: S/R-C-478	Nombre: <b>Cruce C-10 - Punta de Lobos</b>			
		0,000	4,069	4,069	CP
Código: 63D30479	Rol: C-479	Nombre: <b>Cruce C-485 (Vallenar) - Cruce C-455 (Los Morteros)</b>			
		0,000	3,030	3,030	CP
		3,030	5,000	1,970	GE
		17,000	20,380	3,380	GE
		26,920	28,800	1,880	GE
Código: 63D30480	Rol: C-480	Nombre: <b>Cruce C-46 (El Pino) - Aguada Tongoy</b>			
		0,000	15,000	15,000	GE
		15,000	36,402	21,402	CP

**CAMINOS CON SUPERFICIE TRATADA, DETALLE DE SU UBICACIÓN Y LONGITUD**  
**REGIÓN DE ATACAMA - DIC. 2023**

<b>Camino</b>		<b>K.inicial</b>	<b>K.final</b>	<b>Long.(km)</b>	<b>Capa de Rodadura</b>
Código: <b>63D30486</b>	Rol: <b>C-486</b>	Nombre: <b>Cruce Ruta 5 (El Olivar) - Cruce C-500 (Punta El Viento)</b>			
		0,000	0,800	0,800	GE
		0,800	5,000	4,200	CP
		6,000	14,700	8,700	CP
		36,340	57,900	21,560	CP
Código: <b>63D30488</b>	Rol: <b>S/R-C-488</b>	Nombre: <b>Cruce C-10 (Parque Llanos de Challe) - Las Hualtatas - Cruce C-476</b>			CP
Código: <b>63D30491</b>	Rol: <b>C-491</b>	Nombre: <b>Cruce C-489 - Retamo - Cruce C-489</b>			
		0,000	0,429	0,429	CP
Código: <b>63D30494</b>	Rol: <b>C-494</b>	Nombre: <b>Cruce C-46 (Freirina) - El Morado - Cruce C-500 (El Higirio)</b>			
		0,000	51,670	51,670	GE
		60,960	77,479	16,519	GE
Código: <b>63D30501</b>	Rol: <b>C-501</b>	Nombre: <b>Cruce C-495 (Conay) - Chollay - Mina El Nevado</b>			
		0,000	7,740	7,740	CP
		8,290	29,700	21,410	GE
Código: <b>63D30506</b>	Rol: <b>C-506</b>	Nombre: <b>Cruce C-46 (El Pino) - Cruce C-470 (Huasco Bajo)</b>			
		0,000	2,348	2,348	GE
Código: <b>63D30526</b>	Rol: <b>C-526</b>	Nombre: <b>Cruce C-494 (Arco Molle) - Quebradita - Caleta Peña Blanca</b>			
		0,000	14,740	14,740	GE
		14,740	27,649	12,909	CP
Código: <b>63D30530</b>	Rol: <b>C-530</b>	Nombre: <b>Cruce C-46 (Puente Nicolasa) - Hacienda Atacama</b>			
		0,000	2,287	2,287	CP
Código: <b>63D30532</b>	Rol: <b>C-532</b>	Nombre: <b>Cruce C-46 (Hacienda Nicolasa) - Cruce C-46 (Quebrada Agua Salada)</b>			
		1,600	6,314	4,714	CP
Código: <b>63D30537</b>	Rol: <b>C-537</b>	Nombre: <b>Cruce C-495 - Angostura - Cruce C-495</b>			
		0,000	0,965	0,965	GE
Código: <b>63D30543</b>	Rol: <b>C-543</b>	Nombre: <b>Cruce C-495 - La Pampa - Cruce C-495</b>			
		0,000	1,800	1,800	GE
Código: <b>63D30547</b>	Rol: <b>C-547</b>	Nombre: <b>Cruce C-509 (Agua Amarga) - Cruce C-561 (Santa Juana)</b>			
		0,000	19,765	19,765	GE
Código: <b>63D30551</b>	Rol: <b>C-551</b>	Nombre: <b>Cruce C-495 - Los Tambos - Cruce C-495</b>			
		0,000	2,944	2,944	GE
Código: <b>63D30561</b>	Rol: <b>C-561</b>	Nombre: <b>Cruce C-485 - El Carrizo</b>			
		0,000	3,600	3,600	CP
		3,600	8,400	4,800	GE
Código: <b>63D30563</b>	Rol: <b>C-563</b>	Nombre: <b>Cruce Ruta 5 - Chañar Blanco - Cruce C-485</b>			
		0,000	6,010	6,010	CP
		6,010	12,032	6,022	CP
Código: <b>63D30565</b>	Rol: <b>C-565</b>	Nombre: <b>Cruce Ruta 5 (Paso Superior Cuatro Palomas) - Aeródromo Vallenar - Cruce C-563</b>			
		0,000	1,480	1,480	GE
		1,480	4,013	2,533	CP



**CAMINOS CON SUPERFICIE TRATADA, DETALLE DE SU UBICACIÓN Y LONGITUD**  
**REGIÓN DE ATACAMA - DIC. 2023**

<b>Camino</b>		<b>K.inicial</b>	<b>K.final</b>	<b>Long.(km)</b>	<b>Capa de Rodadura</b>
Código: 63D30571	Rol: C-571	Nombre: <b>Cruce C-489 - San Félix - La Higuera - Piedra Junta - Cruce C-489</b>			
		0,000	8,098	8,098	CP
Código: 63D30577	Rol: C-577	Nombre: <b>Cruce C-485 (Imperial Alto) - Las Porotas - Las Posadas - Cruce C-485 (Camarones)</b>			
		0,000	2,700	2,700	GE
Código: 63D30593	Rol: S/R-C-593	Nombre: <b>Cruce C-485 - Las Ventanas</b>			
		0,000	2,888	2,888	GE
Código: 63D30900	Rol: S/R-C-900	Nombre: <b>Cruce C-440 - Llano El Lagarto - Cruce C-438</b>			
		0,000	1,500	1,500	GE
		3,120	4,996	1,876	GE
Código: 63D30903	Rol: S/R-C-903	Nombre: <b>Cruce Ruta 5 (Cavanca Poniente) - Cavanca Oriente</b>			
		0,000	1,846	1,846	CP
Código: 63D30906	Rol: S/R-C-906	Nombre: <b>Cruce Ruta 5 (Paso Superior) - Hacienda Buena Esperanza</b>			
		0,000	5,643	5,643	CP
Código: 63D30908	Rol: S/R-C-908	Nombre: <b>Cruce Ruta 5 (Hacienda Compañía) - Hacienda Buena Esperanza</b>			
		0,000	6,901	6,901	CP
Código: 63D30909	Rol: S/R-C-909	Nombre: <b>Cavanca - Vallenar</b>			
		0,000	1,745	1,745	GE
Código: 63D30910	Rol: S/R-C-910	Nombre: <b>Inea - Hacienda Compañía Norte</b>			
		0,000	0,910	0,910	CP
Código: 63D30911	Rol: S/R-C-911	Nombre: <b>Cruce C-485 (Planta Enami) - Vallenar</b>			
		0,000	2,411	2,411	CP
Código: 63D30912	Rol: S/R-C-912	Nombre: <b>Inea - Hacienda Compañía Sur</b>			
		0,000	1,590	1,590	CP
Código: 63D30913	Rol: S/R-C-913	Nombre: <b>Cruce C-485 (Planta Enami) - Cruce C-479 (Quebrada el Jilguero)</b>			
		0,000	3,839	3,839	CP
Código: 63D30914	Rol: S/R-C-914	Nombre: <b>Cruce C-46 - Perales Viejos</b>			
		0,000	1,245	1,245	CP
Código: 63D30916	Rol: S/R-C-916	Nombre: <b>Cruce C-46 (Perales Viejos) - Cruce C-522</b>			
		0,000	1,226	1,226	CP
Código: 63D30918	Rol: S/R-C-918	Nombre: <b>Cruce C-46 - Hacienda Buena Esperanza - El Colmo</b>			
		0,000	8,757	8,757	CP
Código: 63D30919	Rol: S/R-C-919	Nombre: <b>Cruce C-485 - C-577 (Imperial Alto)</b>			
		0,000	0,171	0,171	CP
Código: 63D30920	Rol: S/R-C-920	Nombre: <b>Cruce C-46 - Tatara - Cruce C-450</b>			
		0,000	0,670	0,670	CP
		0,670	2,100	1,430	GE
		2,470	3,535	1,065	CP
Código: 63D30921	Rol: S/R-C-921	Nombre: <b>Cruce C-485 - Cruce C-577 (Las Porotas)</b>			
		0,000	0,218	0,218	CP
Código: 63D30924	Rol: S/R-C-924	Nombre: <b>Cruce C-46 - Callejón Vecinal Hacienda Nicolasa 2 - Cruce C-532</b>			
		0,000	1,856	1,856	GE

**CAMINOS CON SUPERFICIE TRATADA, DETALLE DE SU UBICACIÓN Y LONGITUD**  
**REGIÓN DE ATACAMA - DIC. 2023**

<b>Camino</b>	<b>K.inicial</b>	<b>K.final</b>	<b>Long.(km)</b>	<b>Capa de Rodadura</b>
Código: <b>63D30926</b> Rol: <b>S/R-C-926</b> Nombre: <b>Cruce C-532 - Callejón Vecinal Hacienda Nicolasa 1</b>	0,000	2,888	2,888	GE
Código: <b>63D30930</b> Rol: <b>S/R-C-930</b> Nombre: <b>Cruce C-446 - La Pólvora</b>	0,000	3,840	3,840	CP
Código: <b>63D30931</b> Rol: <b>S/R-C-931</b> Nombre: <b>Cruce C-495 - Las Placetas</b>	0,000	1,013	1,013	GE
Código: <b>63D30932</b> Rol: <b>S/R-C-932</b> Nombre: <b>Cruce C-46 - Freirina - Cruce C-468</b>	0,000	0,467	0,467	CP
Código: <b>63D30933</b> Rol: <b>S/R-C-933</b> Nombre: <b>Cruce C-477 (Chanchoquín) - Cruce C-477 (El Tránsito)</b>	0,000	2,539	2,539	CP
Código: <b>63D30935</b> Rol: <b>S/R-C-935</b> Nombre: <b>Cruce C-469 (La Fragua) - El Tránsito</b>	0,000	1,295	1,295	GE
Código: <b>63D30946</b> Rol: <b>S/R-C-946</b> Nombre: <b>Cruce C-440 (Los Colorados) - Cruce C-434 (Llanos del Lagarto)</b>	0,000	5,668	5,668	CP
Código: <b>63D30948</b> Rol: <b>S/R-C-948</b> Nombre: <b>Cruce C-46 (Maitencillo) - Cruce C-46 (Tatara)</b>	0,000	3,165	3,165	CP
Código: <b>63D30952</b> Rol: <b>S/R-C-952</b> Nombre: <b>Cruce C-46 (Sta. Teresa) - Cruce C-46 (Nicolasa)</b>	0,000	0,303	0,303	CP
Código: <b>63D30954</b> Rol: <b>S/R-C-954</b> Nombre: <b>Cruce C-46 (Sta. Teresa) - Cruce C-952</b>	0,000	0,046	0,046	CP
Código: <b>63E10301</b> Rol: <b>C-301</b> Nombre: <b>Cruce C-17 - Venado Norte (Observatorio)</b>	0,000	4,374	4,374	CP
Código: <b>63E10320</b> Rol: <b>C-320</b> Nombre: <b>Cruce C-302 (Rocas Negras) - Playa Chorrillo</b>	0,000	2,213	2,213	CP
Código: <b>63E10321</b> Rol: <b>S/R-C-321</b> Nombre: <b>Cruce Ruta 5 - Basural Municipal Caldera</b>	0,000	4,396	4,396	CP
Código: <b>63E10359</b> Rol: <b>C-359</b> Nombre: <b>Cruce C-365 - Las Norias</b>	0,000	17,793	17,793	GE
Código: <b>63E10361</b> Rol: <b>C-361</b> Nombre: <b>Cruce C-365 - Finca Martínez</b>	0,000	8,239	8,239	GE
Código: <b>63E10393</b> Rol: <b>C-393</b> Nombre: <b>Cruce C-345 (Algarrobo La Virgen) - Hacienda Manflas</b>	0,000	8,001	8,001	CP
Código: <b>63E10395</b> Rol: <b>C-395</b> Nombre: <b>Cruce C-389 (Juntas del Potro) - El Torín</b>	0,000	14,589	14,589	CP
Código: <b>63E10399</b> Rol: <b>C-399</b> Nombre: <b>Cruce Ruta 5 - Mina Lechuza</b>	0,000	10,300	10,300	GE
Código: <b>63E10401</b> Rol: <b>C-401</b> Nombre: <b>Cruce C-33 (San Eduardo) - Lomas Bayas</b>	0,000	18,860	18,860	GE
Código: <b>63E10407</b> Rol: <b>C-407</b> Nombre: <b>Cruce C-365 - Sierra El Romerito</b>	0,000	21,145	21,145	GE

**CAMINOS CON SUPERFICIE TRATADA, DETALLE DE SU UBICACIÓN Y LONGITUD**  
**REGIÓN DE ATACAMA - DIC. 2023**

<b>Camino</b>			<b>K.inicial</b>	<b>K.final</b>	<b>Long.(km)</b>	<b>Capa de Rodadura</b>
Código: <b>63E10441</b>	Rol: <b>S/R-C-441</b>	Nombre: <b>Jesus María - Lavaderos de Oro</b>	0,000	4,766	4,766	GE
Código: <b>63E10447</b>	Rol: <b>C-447</b>	Nombre: <b>Cruce C-345 - Embalse Lautaro - Amolanas</b>	0,000	2,000	2,000	CP
			2,000	4,100	2,100	GE
Código: <b>63E10471</b>	Rol: <b>C-471</b>	Nombre: <b>Cruce C-327 - Mina Indiana</b>	0,000	6,792	6,792	GE
Código: <b>63E10473</b>	Rol: <b>C-473</b>	Nombre: <b>Cruce C-17 (Carrera Pinto) - Mina 20 de Junio</b>	0,000	10,264	10,264	GE
Código: <b>63E10517</b>	Rol: <b>C-517</b>	Nombre: <b>Cruce C-33 (Quebrada Carrizalillo) - Checo de Cobre</b>	0,000	6,300	6,300	GE
Código: <b>63E10529</b>	Rol: <b>C-529</b>	Nombre: <b>Cruce C-411 (Quebrada de Nantoco) - Mina Farola</b>	0,000	6,000	6,000	GE
Código: <b>63E10584</b>	Rol: <b>S/R-C-584</b>	Nombre: <b>Callejón Arbequina</b>	0,000	0,326	0,326	CP
Código: <b>63E10587</b>	Rol: <b>S/R-C-587</b>	Nombre: <b>Callejón Corona del Inca</b>	0,000	0,380	0,380	CP
Código: <b>63E10589</b>	Rol: <b>S/R-C-589</b>	Nombre: <b>Callejón El Parrón</b>	0,000	0,285	0,285	CP
Código: <b>63E10806</b>	Rol: <b>S/R-C-806</b>	Nombre: <b>Cruce C-372 - Callejón Calabacito</b>	0,000	0,467	0,467	CP
Código: <b>63E10808</b>	Rol: <b>S/R-C-808</b>	Nombre: <b>Cruce C-372 - Callejón Comunidad Serranía Poblete</b>	0,000	0,930	0,930	CP
Código: <b>63E10810</b>	Rol: <b>S/R-C-810</b>	Nombre: <b>Cruce Ruta 5 - Callejón El Aceituno</b>	0,000	0,141	0,141	CP
Código: <b>63E10814</b>	Rol: <b>S/R-C-814</b>	Nombre: <b>Cruce Callejón El Aceituno - Callejón Sevillana Sur</b>	0,000	0,293	0,293	CP
Código: <b>63E10816</b>	Rol: <b>S/R-C-816</b>	Nombre: <b>Cruce Callejón Sevillana Norte - Callejón Kalamata</b>	0,000	0,835	0,835	CP
Código: <b>63E10824</b>	Rol: <b>S/R-C-824</b>	Nombre: <b>Cruce Callejón Sevillana Sur - Callejón Manzanilla - Cruce Callejón Los Olivos</b>	0,000	0,660	0,660	CP
Código: <b>63E10826</b>	Rol: <b>S/R-C-826</b>	Nombre: <b>Cruce Callejón Manzanilla - Callejón Los Olivos - Cruce Callejón Azapa</b>	0,000	1,075	1,075	GE
Código: <b>63E10836</b>	Rol: <b>S/R-C-836</b>	Nombre: <b>Cruce Callejón Lo Aguirre - Callejón Malvilla</b>	0,000	0,314	0,314	CP
Código: <b>63E10849</b>	Rol: <b>S/R-C-849</b>	Nombre: <b>Cruce C-327 - Dunas</b>	0,000	3,282	3,282	GE
Código: <b>63E10893</b>	Rol: <b>S/R-C-893</b>	Nombre: <b>Caletera Ruta 30</b>	0,000	1,014	1,014	GE
Código: <b>63E10896</b>	Rol: <b>S/R-C-896</b>	Nombre: <b>Callejón Charito</b>	0,000	0,420	0,420	GE

**CAMINOS CON SUPERFICIE TRATADA, DETALLE DE SU UBICACIÓN Y LONGITUD**  
**REGIÓN DE ATACAMA - DIC. 2023**

<b>Camino</b>			<b>K.inicial</b>	<b>K.final</b>	<b>Long.(km)</b>	<b>Capa de Rodadura</b>
Código: <b>63E20122</b>	Rol: <b>S/R-C-122</b>	Nombre: <b>Cruce C-120 - El Faro</b>	0,000	8,982	8,982	CP
Código: <b>63E20135</b>	Rol: <b>S/R-C-135</b>	Nombre: <b>Cruce C-125 - Cerro Negro Norte</b>	0,000	1,324	1,324	GE
Código: <b>63E20137</b>	Rol: <b>S/R-C-137</b>	Nombre: <b>Cruce C-139 - Cerro Negro Sur</b>	0,000	1,747	1,747	GE
Código: <b>63E20153</b>	Rol: <b>C-153</b>	Nombre: <b>Cruce C-125 - Mina Tulipán</b>	0,000	1,212	1,212	GE
Código: <b>63E20181</b>	Rol: <b>C-181</b>	Nombre: <b>Cruce C-13 - Agua dulce</b>	0,000	2,204	2,204	GE
Código: <b>63E20249</b>	Rol: <b>C-249</b>	Nombre: <b>Cruce Ruta 5 (Portofino) - 40 Minas</b>	0,000	1,000	1,000	GE
Código: <b>63E20255</b>	Rol: <b>C-255</b>	Nombre: <b>Cruce C-253 - La Guanaca</b>	0,000	13,300	13,300	GE
Código: <b>63E20259</b>	Rol: <b>C-259</b>	Nombre: <b>Cruce C-253 - Mina Abundancia</b>	0,000	5,033	5,033	GE
Código: <b>63E20287</b>	Rol: <b>C-287</b>	Nombre: <b>Cruce C-269 (Inca de Oro) - San Pedro de Cachiyuyo</b>	0,000	7,947	7,947	GE
Código: <b>63E20706</b>	Rol: <b>S/R-C-706</b>	Nombre: <b>Cruce Ruta 5 - Playa Los Médanos</b>	0,000	0,609	0,609	GE
Código: <b>63E20708</b>	Rol: <b>S/R-C-708</b>	Nombre: <b>Cruce Ruta 5 - Playa Las Pocitas</b>	0,000	0,667	0,667	GE
Código: <b>63E20710</b>	Rol: <b>S/R-C-710</b>	Nombre: <b>Cruce Ruta 5 - Playa Los Toyos</b>	0,000	0,285	0,285	GE
Código: <b>63E30436</b>	Rol: <b>C-436</b>	Nombre: <b>Cruce C-440 (Canto del Agua) - Mina Carrizal Alto</b>	0,000	6,829	6,829	GE
Código: <b>63E30487</b>	Rol: <b>C-487</b>	Nombre: <b>Cruce C-477 (Chanchoquín) - La Totora</b>	0,000	4,900	4,900	GE
Código: <b>63E30492</b>	Rol: <b>S/R-C-492</b>	Nombre: <b>Acceso Caleta La Herradura</b>	0,000	1,833	1,833	GE
Código: <b>63E30493</b>	Rol: <b>C-493</b>	Nombre: <b>Cruce C-495 - Quebrada de Pinte</b>	0,000	5,197	5,197	GE
Código: <b>63E30522</b>	Rol: <b>C-522</b>	Nombre: <b>Cruce Ruta 5 - Hacienda Ventana</b>	0,000	7,900	7,900	CP
Código: <b>63E30528</b>	Rol: <b>C-528</b>	Nombre: <b>Cruce C-532 (Hacienda Nicolasa) - Arenilla</b>	7,000	12,537	5,537	GE
Código: <b>63E30541</b>	Rol: <b>C-541</b>	Nombre: <b>Cruce Ruta 5 - Acceso al Observatorio</b>	2,040	9,600	7,560	CP
Código: <b>63E30591</b>	Rol: <b>C-591</b>	Nombre: <b>Cruce C-455 - Mina La Hoyada</b>	14,400	21,000	6,600	GE

**CAMINOS CON SUPERFICIE TRATADA, DETALLE DE SU UBICACIÓN Y LONGITUD**  
**REGIÓN DE ATACAMA - DIC. 2023**

<b>Camino</b>			<b>K.inicial</b>	<b>K.final</b>	<b>Long.(km)</b>	<b>Capa de Rodadura</b>
Código: 63E30599	Rol: S/R-C-599	Nombre: <b>Cruce C-479 - El Jilguero</b>	0,000	1,654	1,654	GE
Código: 63E30915	Rol: S/R-C-915	Nombre: <b>Cruce C-565 - El Morro Sur</b>	0,000	3,300	3,300	CP
			3,300	3,584	0,284	GE
Código: 63E30917	Rol: S/R-C-917	Nombre: <b>Cruce C-479 - San Antonio</b>	0,000	5,424	5,424	GE
Código: 63E30922	Rol: S/R-C-922	Nombre: <b>Cruce Ruta 5 - Vertedero Municipal</b>	0,000	2,353	2,353	CP
Código: 63E30923	Rol: S/R-C-923	Nombre: <b>Cancha Cavanca</b>	0,000	1,129	1,129	CP
Código: 63E30928	Rol: S/R-C-928	Nombre: <b>Cruce C-530 - Callejón Vecinal Hacienda Atacama</b>	0,000	0,438	0,438	CP
Código: 63E30934	Rol: S/R-C-934	Nombre: <b>Cruce C-46 - Freirina</b>	0,000	1,032	1,032	CP
Código: 63E30944	Rol: S/R-C-944	Nombre: <b>Cruce C-496 - Caleta Los Burros Sur</b>	0,000	13,489	13,489	CP
Código: 63E30950	Rol: S/R-C-950	Nombre: <b>Cruce C-918 (Hda. Buena Esperanza) - Parcelas Esperanza</b>	0,000	1,488	1,488	GE
Código: 63E30956	Rol: S/R-C-956	Nombre: <b>Cruce C-462 - Callejón Carmona</b>	0,000	0,435	0,435	CP
Código: 63E30958	Rol: S/R-C-958	Nombre: <b>Cruce C-470 - Callejón La Cachina</b>	0,000	0,672	0,672	GE
Código: 63E30960	Rol: S/R-C-960	Nombre: <b>Cruce C-46 - Longomilla</b>	0,000	1,574	1,574	CP

**Total Regional: 3.910,608 km.**

**Notas:**

- Información generada de acuerdo a los datos disponibles a Diciembre del año 2023
- S/R= sin rol
- Los tipos de capa de rodadura corresponden a:  
 CP: capa de protección asfáltica      GE: capa granular estabilizada

**CAMINOS CON SUPERFICIE TRATADA, DETALLE DE SU UBICACIÓN Y LONGITUD**  
**REGIÓN DE COQUIMBO - DIC. 2023**

<b>Camino</b>			<b>K.inicial</b>	<b>K.final</b>	<b>Long.(km)</b>	<b>Capa de Rodadura</b>
Código: <b>64A00041</b>	Rol: <b>Ruta 41 CH</b>	Nombre: <b>Camino Internacional Gabriela Mistral</b>	146,540	162,660	16,120	GE
			220,800	230,374	9,574	GE
Código: <b>64C00110</b>	Rol: <b>D-110-C</b>	Nombre: <b>Cruce Ruta 5 - Los Choros - Punta de Choros - Límite Regional</b>	0,000	10,000	10,000	CP
			10,000	11,760	1,760	CP
			11,760	11,870	0,110	CP
			11,870	13,400	1,530	CP
			13,400	20,400	7,000	CP
			20,400	22,140	1,740	CP
			22,140	22,156	0,016	CP
			22,156	22,360	0,204	CP
			22,360	36,722	14,362	CP
			36,722	37,380	0,658	CP
			37,380	38,100	0,720	CP
			38,100	39,660	1,560	GE
			39,660	39,870	0,210	CP
39,870	47,742	7,872	CP			
Código: <b>64C00377</b>	Rol: <b>D-377-E</b>	Nombre: <b>Cruce Ruta 47 (Canelillo) - Las Palmas - Cruce E-35 (Pedegua), Sector: Canelillo - Límite Regional (Las Palmas)</b>	14,400	20,700	6,300	CP
			20,700	20,710	0,010	CP
			20,710	55,170	34,460	CP
			55,170	55,550	0,380	CP
			55,550	57,050	1,500	CP
			57,530	61,590	4,060	GE
			65,100	71,485	6,385	CP
Código: <b>64C00445</b>	Rol: <b>D-445</b>	Nombre: <b>Cruce Ruta 41 CH (Vicuña) - Cruce D-595 (Hurtado)</b>	0,000	5,000	5,000	CP
			5,000	9,000	4,000	GE
			15,000	20,540	5,540	GE
			20,540	20,550	0,010	CP
			20,550	25,105	4,555	GE
			25,105	25,115	0,010	CP
			25,115	27,000	1,885	GE
Código: <b>64C10201</b>	Rol: <b>D-201</b>	Nombre: <b>Cruce Ruta 5 - Islón - Las Rojas - Pelicana - Cruce Ruta 41 CH</b>	17,400	30,568	13,168	CP
Código: <b>64C10485</b>	Rol: <b>D-485</b>	Nombre: <b>Cruce Ruta 41 CH (Rivadavia) - Pisco Elqui - Alcohuaz</b>	29,250	36,500	7,250	GE
Código: <b>64C20835</b>	Rol: <b>D-835</b>	Nombre: <b>Cruce D-81 (Salamanca) - Cuncumén</b>	36,060	39,000	2,940	CP
			39,000	40,860	1,860	GE

**CAMINOS CON SUPERFICIE TRATADA, DETALLE DE SU UBICACIÓN Y LONGITUD**  
**REGIÓN DE COQUIMBO - DIC. 2023**

<b>Camino</b>		<b>K.inicial</b>	<b>K.final</b>	<b>Long.(km)</b>	<b>Capa de Rodadura</b>	
Código: <b>64C30595</b>	Rol: <b>D-595</b>	Nombre: <b>Cruce Ruta 43 - Samo Alto - Hurtado - Pabellón</b>				
		30,230	30,370	0,140	CP	
		40,060	40,800	0,740	GE	
		42,400	44,290	1,890	CP	
		44,470	46,440	1,970	CP	
		46,440	46,460	0,020	CP	
		46,460	46,490	0,030	CP	
		46,490	46,510	0,020	CP	
		46,510	50,320	3,810	CP	
		50,320	60,300	9,980	CP	
		60,300	61,330	1,030	CP	
		61,600	70,850	9,250	CP	
		70,850	76,790	5,940	GE	
		77,100	79,100	2,000	CP	
87,230	92,640	5,410	CP			
Código: <b>64C30597</b>	Rol: <b>D-597</b>	Nombre: <b>Cruce D-55 (Monte Patria) - Carén - Tulahuén - Las Ramadas</b>				
		67,000	69,000	2,000	CP	
Código: <b>64C30605</b>	Rol: <b>D-605</b>	Nombre: <b>Cruce Ruta 45 (Ovalle) - Punitaqui - Cruce D-55 (Combarbalá)</b>				
		24,580	26,552	1,972	GE	
		43,300	44,020	0,720	GE	
		44,270	46,000	1,730	GE	
		49,300	50,200	0,900	CP	
50,200	64,900	14,700	CP			
Código: <b>64C30607</b>	Rol: <b>D-607</b>	Nombre: <b>Cruce Ruta 5 (Metales Blancos) - San Pedro de Quiles - Cruce D-605 (Punitaqui)</b>				
		0,000	4,200	4,200	CP	
		66,590	71,990	5,400	CP	
		73,890	74,090	0,200	GE	
		74,090	74,190	0,100	CP	
		74,190	77,110	2,920	GE	
		77,110	78,010	0,900	CP	
Código: <b>64C30669</b>	Rol: <b>D-669</b>	Nombre: <b>Cruce D-55 (Huatulame) - La Laja - Cruce D-605 (Punitaqui)</b>				
		0,000	0,220	0,220	CP	
		18,486	35,642	17,156	CP	
Código: <b>64D00447</b>	Rol: <b>D-447</b>	Nombre: <b>Cruce D-457 (Quebrada de Cachaco) - Andacollo</b>				
		40,000	42,761	2,761	CP	
Código: <b>64D00457</b>	Rol: <b>D-457</b>	Nombre: <b>Cruce D-595 (Samo Alto) - Cuesta de Piedra - Andacollo</b>				
		0,000	17,740	17,740	CP	
		17,740	30,000	12,260	CP	
Código: <b>64D00471</b>	Rol: <b>D-471</b>	Nombre: <b>Cruce D-479 - La Chupalla - Cruce D-479</b>				
		4,717	7,635	2,918	GE	
Código: <b>64D00479</b>	Rol: <b>D-479</b>	Nombre: <b>Cruce Ruta 43 (Bramadero) - El Cobre - Cruce D-457</b>				
		13,750	22,750	9,000	GE	
		23,500	37,249	13,749	CP	

**CAMINOS CON SUPERFICIE TRATADA, DETALLE DE SU UBICACIÓN Y LONGITUD**  
**REGIÓN DE COQUIMBO - DIC. 2023**

<b>Camino</b>		<b>K.inicial</b>	<b>K.final</b>	<b>Long.(km)</b>	<b>Capa de Rodadura</b>
Código: <b>64D00510</b>	Rol: <b>D-510</b>	Nombre: <b>Cruce Ruta 5 (Quebrada Seca) - Cruce D-440 (Tongoy por Huayanay)</b>			
		0,000	13,150	13,150	CP
		13,150	13,370	0,220	CP
		13,370	13,930	0,560	CP
		13,930	14,150	0,220	CP
		14,150	15,370	1,220	CP
		15,370	15,480	0,110	CP
15,480	25,000	9,520	CP		
Código: <b>64D00895</b>	Rol: <b>D-895</b>	Nombre: <b>Cruce D-71 (Pama) - Cuesta El Espino - Cruce D-705 (Aucó)</b>			
		0,400	2,000	1,600	GE
		29,300	32,900	3,600	GE
32,900	49,533	16,633	GE		
Código: <b>64D10115</b>	Rol: <b>D-115</b>	Nombre: <b>Cruce Ruta 5 (Punta Colorada) - Tres Cruces - Las Breas</b>			
		0,000	2,800	2,800	CP
2,800	3,000	0,200	GE		
Código: <b>64D10145</b>	Rol: <b>D-145</b>	Nombre: <b>Cruce Ruta 5 (Quebrada Honda) - El Maray</b>			
0,000	3,100	3,100	CP		
Código: <b>64D10155</b>	Rol: <b>D-155</b>	Nombre: <b>Cruce D-165 (El Romeral) - Cruce D-145 (Quebrada Honda)</b>			
0,000	13,000	13,000	GE		
Código: <b>64D10165</b>	Rol: <b>D-165</b>	Nombre: <b>Cruce Ruta 5 - El Romeral - Chacay Alto</b>			
		3,270	4,470	1,200	CP
		10,000	13,000	3,000	GE
13,000	24,600	11,600	CP		
Código: <b>64D10190</b>	Rol: <b>D-190</b>	Nombre: <b>Cruce Ruta 5 - Chungungo</b>			
0,000	27,420	27,420	GE		
Código: <b>64D10205</b>	Rol: <b>D-205</b>	Nombre: <b>Cruce D-201 (Islón) - Almirante Latorre - Cruce D-215 (Viñita Baja)</b>			
		3,000	17,000	14,000	GE
		18,000	20,000	2,000	GE
20,000	28,000	8,000	GE		
Código: <b>64D10215</b>	Rol: <b>D-215</b>	Nombre: <b>Cruce Ruta 41 CH (Marquesa) - Viñita Baja - Caserones</b>			
		0,000	1,959	1,959	CP
		1,959	2,039	0,080	CP
		2,039	2,500	0,461	CP
		2,500	20,000	17,500	GE
20,000	28,000	8,000	GE		
Código: <b>64D10237</b>	Rol: <b>D-237</b>	Nombre: <b>Cruce Ruta 41 CH (San Carlos) - El Tambo - Cruce Ruta 41 CH</b>			
		0,000	2,040	2,040	CP
5,128	5,877	0,749	CP		
Código: <b>64D10255</b>	Rol: <b>D-255</b>	Nombre: <b>Cruce D-201 (Islón) - El Romero - Cruce D-205 (Lambert)</b>			
		6,600	8,264	1,664	CP
		8,264	8,294	0,030	CP
		8,294	9,127	0,833	CP
		9,127	9,159	0,032	CP
9,159	12,940	3,781	CP		



**CAMINOS CON SUPERFICIE TRATADA, DETALLE DE SU UBICACIÓN Y LONGITUD**  
**REGIÓN DE COQUIMBO - DIC. 2023**

<b>Camino</b>		<b>K.inicial</b>	<b>K.final</b>	<b>Long.(km)</b>	<b>Capa de Rodadura</b>
Código: <b>64D10257</b>	Rol: <b>D-257</b>	Nombre: <b>Cruce Ruta 41 CH - Algarrobito Poniente - Cruce Ruta 41 CH</b>			GE
		0,000	0,270	0,270	CP
		0,270	1,962	1,692	
Código: <b>64D10259</b>	Rol: <b>D-259</b>	Nombre: <b>Cruce Ruta 41 CH - Cruce D-257 (Algarrobito Oriente)</b>			CP
		0,000	2,900	2,900	
Código: <b>64D10263</b>	Rol: <b>D-263</b>	Nombre: <b>Cruce Ruta 41 CH - El Rosario - Cruce Ruta 41 CH</b>			CP
		0,000	2,940	2,940	GE
		2,940	4,000	1,060	
Código: <b>64D10267</b>	Rol: <b>D-267</b>	Nombre: <b>Cruce Ruta 41 CH (Las Rojas) - Cruce D-263 (El Rosario)</b>			CP
		0,000	2,837	2,837	
Código: <b>64D10269</b>	Rol: <b>D-269</b>	Nombre: <b>Cruce Ruta 41 CH (Las Rojas) - Quebrada de Talca - Cruce D-425 (El Arrayán)</b>			CP
		0,000	3,500	3,500	CP
		3,500	7,240	3,740	
Código: <b>64D10283</b>	Rol: <b>D-283</b>	Nombre: <b>Cruce Ruta 41 CH (Andacollito) - La Campana - Cruce Ruta 41 CH (Algarrobal)</b>			GE
		0,000	1,000	1,000	CP
		1,000	1,500	0,500	CP
		1,500	1,700	0,200	GE
		1,700	2,900	1,200	CP
		2,900	4,408	1,508	
Código: <b>64D10289</b>	Rol: <b>D-289</b>	Nombre: <b>Cruce D-359 (San Isidro) - El Arenal - Cruce D-333 (Diaguítas)</b>			GE
		0,000	0,300	0,300	CP
		0,300	3,000	2,700	GE
		3,000	3,480	0,480	
Código: <b>64D10293</b>	Rol: <b>D-293</b>	Nombre: <b>Cruce Ruta 41 CH - Cruce D-283 (La Campana)</b>			GE
		0,000	0,735	0,735	
Código: <b>64D10303</b>	Rol: <b>D-303</b>	Nombre: <b>Cruce Ruta 41 CH - Bellavista - Cruce Ruta 41 CH</b>			CP
		0,600	1,500	0,900	
Código: <b>64D10305</b>	Rol: <b>D-305</b>	Nombre: <b>Cruce Ruta 41 CH (Quebrada Monardes) - Variante Alfalfares</b>			CP
		0,220	6,480	6,260	
Código: <b>64D10307</b>	Rol: <b>D-307</b>	Nombre: <b>Cruce D-305 - Alfalfares</b>			CP
		0,000	6,047	6,047	
Código: <b>64D10323</b>	Rol: <b>D-323</b>	Nombre: <b>Cruce D-51 - El Manzano - Cruce D-51</b>			CP
		0,000	3,160	3,160	
Código: <b>64D10329</b>	Rol: <b>D-329</b>	Nombre: <b>Cruce Ruta 41 CH - Cruce D-269 (El Hinojal)</b>			CP
		0,000	0,242	0,242	
Código: <b>64D10331</b>	Rol: <b>D-331</b>	Nombre: <b>Cruce Ruta 41 CH (Saturno) - Cruce D-311</b>			CP
		0,000	0,847	0,847	
Código: <b>64D10333</b>	Rol: <b>D-333</b>	Nombre: <b>Cruce Ruta 41 CH - Cruce Ruta 41 CH (Diaguítas)</b>			CP
		0,000	2,400	2,400	CP
		2,400	3,200	0,800	CP
		3,200	4,075	0,875	

**CAMINOS CON SUPERFICIE TRATADA, DETALLE DE SU UBICACIÓN Y LONGITUD**  
**REGIÓN DE COQUIMBO - DIC. 2023**

<b>Camino</b>	<b>K.inicial</b>	<b>K.final</b>	<b>Long.(km)</b>	<b>Capa de Rodadura</b>
<b>Código: 64D10335 Rol: D-335</b>	<b>Nombre: Cruce Ruta 41 CH (La Calera) - Cruce D-425 (La Villa)</b>			
	0,000	0,910	0,910	GE
	0,910	1,200	0,290	CP
	1,200	2,453	1,253	CP
<b>Código: 64D10341 Rol: D-341</b>	<b>Nombre: Cruce D-357 - Lourdes - Cruce D-339</b>			
	0,000	1,287	1,287	GE
<b>Código: 64D10347 Rol: D-347</b>	<b>Nombre: Cruce Ruta 41 CH - Cruce D-237 (El Tambo Oriente)</b>			
	0,000	0,284	0,284	CP
<b>Código: 64D10351 Rol: D-351</b>	<b>Nombre: Andacollo - Los Negritos - Cuesta Las Cenizas - Cruce D-425</b>			
	0,000	5,100	5,100	CP
<b>Código: 64D10357 Rol: D-357</b>	<b>Nombre: Cruce Ruta 41 CH (Capel) - El Durazno - Cruce Ruta 41 CH (Peralillo)</b>			
	4,240	5,298	1,058	CP
<b>Código: 64D10369 Rol: D-369</b>	<b>Nombre: Cruce Ruta 41 CH - Alto Rivadavia - Cruce Ruta 41 CH (Varillar)</b>			
	0,000	1,700	1,700	CP
<b>Código: 64D10379 Rol: D-379</b>	<b>Nombre: Cruce Ruta 41 CH (Variante Rivadavia) - Cruce D-485 (Tres Cruces)</b>			
	0,000	4,200	4,200	CP
<b>Código: 64D10409 Rol: D-409</b>	<b>Nombre: Cruce Ruta 43 (Cerrillos) - Pan de Azúcar- Cruce D-35 (Coquimbo)</b>			
	10,906	12,255	1,349	CP
<b>Código: 64D10415 Rol: D-415</b>	<b>Nombre: Cruce Ruta 41 CH (Quebrada de Talca) - El Mollaco - Cruce D-51 (El Peñón)</b>			
	0,000	0,315	0,315	CP
	0,315	0,325	0,010	CP
	0,325	12,000	11,675	CP
	12,000	15,900	3,900	CP
	15,900	22,500	6,600	CP
	29,219	34,219	5,000	CP
<b>Código: 64D10421 Rol: D-421</b>	<b>Nombre: Cruce Ruta 43 - Tambillos</b>			
	0,000	2,516	2,516	CP
<b>Código: 64D10425 Rol: D-425</b>	<b>Nombre: Cruce Ruta 41 CH (El Arrayán) - El Guairabo</b>			
	0,000	0,850	0,850	GE
	0,850	1,000	0,150	CP
	1,000	9,200	8,200	GE
<b>Código: 64D10427 Rol: D-427</b>	<b>Nombre: Cruce Ruta 5 (Tongoycillo) - Cruce Ruta 43 (Tambillos)</b>			
	0,000	14,476	14,476	CP
<b>Código: 64D10430 Rol: D-430</b>	<b>Nombre: Cruce Ruta 5 (Tongoicillo) - Cruce D-440 (Acceso Norte Tongoy)</b>			
	0,000	3,600	3,600	CP
<b>Código: 64D10433 Rol: D-433</b>	<b>Nombre: Cruce D-479 (La Caldera) - Cruce D-479 (La Hacienda)</b>			
	0,000	3,000	3,000	CP
<b>Código: 64D10463 Rol: D-463</b>	<b>Nombre: Cruce D-465 (Vicuña) - La Viñita</b>			
	0,000	1,970	1,970	CP
<b>Código: 64D10487 Rol: D-487</b>	<b>Nombre: Cruce D-485 (Montegrande) - Cochiguaz - El Pangue</b>			
	0,000	5,900	5,900	CP
	5,900	7,591	1,691	GE
	7,591	7,593	0,002	CP
	7,593	7,710	0,117	GE
	7,710	7,712	0,002	CP

**CAMINOS CON SUPERFICIE TRATADA, DETALLE DE SU UBICACIÓN Y LONGITUD**  
**REGIÓN DE COQUIMBO - DIC. 2023**

<b>Camino</b>	<b>K.inicial</b>	<b>K.final</b>	<b>Long.(km)</b>	<b>Capa de Rodadura</b>
<b>Código: 64D10487 Rol: D-487</b> <b>Nombre: Cruce D-485 (Montegrande) - Cochiguaz - El Pangue</b>	7,712	11,400	3,688	GE
	11,400	12,300	0,900	GE
<b>Código: 64D10495 Rol: D-495</b> <b>Nombre: Cruce D-485 (Paihuano) - Quebrada Paihuano</b>	0,000	8,183	8,183	CP
<b>Código: 64D10541 Rol: D-541</b> <b>Nombre: Cruce D-415 - Las Loicas - Cruce D-415</b>	0,000	1,687	1,687	GE
<b>Código: 64D20751 Rol: D-751</b> <b>Nombre: Cruce Ruta 5 (Caleta Huentelauquén Oriente) - Cruce Ruta 47 (Confluencia)</b>	0,700	8,795	8,095	CP
	8,795	8,824	0,029	CP
	8,824	10,146	1,322	CP
	10,222	10,354	0,132	CP
	10,444	10,810	0,366	CP
	28,090	35,731	7,641	CP
<b>Código: 64D20777 Rol: D-777</b> <b>Nombre: Illapel - Quillaicillo</b>	0,000	2,600	2,600	GE
	15,000	26,157	11,157	GE
<b>Código: 64D20787 Rol: D-787</b> <b>Nombre: Cruce D-71 (Canela Baja) - Cruce D-751 (Confluencia)</b>	0,000	1,000	1,000	CP
	10,500	19,400	8,900	CP
	26,000	38,000	12,000	CP
<b>Código: 64D20801 Rol: D-801</b> <b>Nombre: Cruce D-895 (La Yesera) - Cruce D-803 (Chillán)</b>	0,000	5,600	5,600	GE
	8,000	17,615	9,615	GE
<b>Código: 64D20803 Rol: D-803</b> <b>Nombre: Cruce D-895 (Aucó) - Alcaparrosa</b>	0,000	5,154	5,154	CP
	5,154	5,206	0,052	CP
	5,206	8,838	3,632	CP
	8,838	8,882	0,044	CP
	8,882	10,355	1,473	CP
	10,355	10,361	0,006	CP
	10,361	12,830	2,469	CP
	12,830	12,852	0,022	CP
	12,852	13,242	0,390	CP
	13,242	17,000	3,758	GE
	17,000	23,784	6,784	GE
<b>Código: 64D20805 Rol: D-805</b> <b>Nombre: Cruce D-81 (Illapel) - Carén - Las Burras</b>	10,530	20,000	9,470	GE
	20,000	34,000	14,000	CP
<b>Código: 64D20811 Rol: D-811</b> <b>Nombre: Cruce D-705 (Asiento Viejo) - Cuntama - Huintil Norte</b>	0,000	12,100	12,100	CP
<b>Código: 64D20817 Rol: D-817</b> <b>Nombre: Cruce Ruta 47 (Cuz Cuz) - El Peral</b>	0,200	7,940	7,740	CP

**CAMINOS CON SUPERFICIE TRATADA, DETALLE DE SU UBICACIÓN Y LONGITUD**  
**REGIÓN DE COQUIMBO - DIC. 2023**

<b>Camino</b>		<b>K.inicial</b>	<b>K.final</b>	<b>Long.(km)</b>	<b>Capa de Rodadura</b>	
Código: <b>64D20825</b>	Rol: <b>D-825</b>	Nombre: <b>Cruce D-377-E (Limáhuida) - Almendrillo, Sector: Limáhuida</b>				
			0,000	19,530	19,530	GE
			40,701	44,820	4,119	CP
			44,820	44,840	0,020	CP
			44,840	51,111	6,271	CP
			51,111	51,123	0,012	CP
			51,123	52,631	1,508	CP
			52,631	52,649	0,018	CP
			52,649	55,085	2,436	CP
			55,085	55,105	0,020	CP
			55,105	55,420	0,315	CP
			55,420	55,440	0,020	CP
			55,440	57,340	1,900	CP
			57,340	57,367	0,027	CP
			57,367	57,774	0,407	CP
			57,774	57,784	0,010	CP
			57,784	58,615	0,831	CP
	60,600	65,000	4,400	GE		
	65,000	70,914	5,914	CP		
Código: <b>64D20827</b>	Rol: <b>D-827</b>	Nombre: <b>Cruce D-81 (El Boldo) - Cunlagua - La Jarilla</b>				
			0,000	3,400	3,400	CP
			3,400	6,830	3,430	CP
	6,830	19,511	12,681	CP		
Código: <b>64D20829</b>	Rol: <b>D-829</b>	Nombre: <b>Cruce D-805 - Cruce D-833 (Las Cocineras)</b>				
			0,000	0,178	0,178	GE
Código: <b>64D20833</b>	Rol: <b>D-833</b>	Nombre: <b>Cruce D-805 (Las Cocineras) - Cruce D-805 (La Colonia)</b>				
			0,000	6,059	6,059	CP
Código: <b>64D20837</b>	Rol: <b>D-837</b>	Nombre: <b>Cruce D-845 (Cancha Brava) - Cruce D-827 (Arboleda Grande)</b>				
			0,000	2,289	2,289	CP
Código: <b>64D20845</b>	Rol: <b>D-845</b>	Nombre: <b>Cruce D-81 (Salamanca) - Zapallar</b>				
			0,000	1,500	1,500	GE
			1,500	11,000	9,500	CP
	11,000	19,000	8,000	CP		
Código: <b>64D20863</b>	Rol: <b>D-863</b>	Nombre: <b>Cruce D-825 (Coirón) - Cruce D-835 (Chillepín)</b>				
			0,000	0,600	0,600	CP
	0,600	0,755	0,155	GE		
Código: <b>64D20865</b>	Rol: <b>D-865</b>	Nombre: <b>Cruce Ruta 47 (Estación Las Vacas) - Cruce D-377-E (Caimanes)</b>				
			0,000	25,340	25,340	CP
	25,340	26,373	1,033	GE		
Código: <b>64D20867</b>	Rol: <b>D-867</b>	Nombre: <b>Cruce Ruta 47 (El Maitén) - Pintacura - Cruce D-851 (Limáhuida)</b>				
			0,000	8,500	8,500	CP
	8,500	18,607	10,107	CP		

**CAMINOS CON SUPERFICIE TRATADA, DETALLE DE SU UBICACIÓN Y LONGITUD**  
**REGIÓN DE COQUIMBO - DIC. 2023**

<b>Camino</b>		<b>K.inicial</b>	<b>K.final</b>	<b>Long.(km)</b>	<b>Capa de Rodadura</b>
Código: <b>64D20873</b>	Rol: <b>D-873</b>	Nombre: <b>Cruce D-825 (Tranquilla) - Cruce D-835 (Cuncumén)</b>			
		0,000	0,306	0,306	CP
Código: <b>64D20875</b>	Rol: <b>D-875</b>	Nombre: <b>Cruce Ruta 5 (Quilimari) - Cruce D-377-E (Tilama)</b>			
		0,000	5,056	5,056	CP
		5,056	5,193	0,137	CP
		5,193	13,200	8,007	CP
		13,200	13,444	0,244	CP
		13,444	30,000	16,556	CP
		30,000	39,117	9,117	CP
		39,117	39,166	0,049	CP
		39,166	39,518	0,352	CP
Código: <b>64D20877</b>	Rol: <b>D-877</b>	Nombre: <b>Cruce D-81 (Peralillo) - Cruce D-81 (Mal Paso)</b>			
		0,000	3,560	3,560	CP
Código: <b>64D20901</b>	Rol: <b>D-901</b>	Nombre: <b>Cruce D-71 (Canela Baja) - Espíritu Santo - Cruce D-71 (Los Rulos)</b>			
		0,000	13,000	13,000	CP
		13,000	25,500	12,500	GE
		55,000	60,000	5,000	GE
		60,000	67,000	7,000	CP
		67,000	71,252	4,252	CP
Código: <b>64D20903</b>	Rol: <b>D-903</b>	Nombre: <b>Cruce D-901 (El Chilcal) - Jabonería - Cruce D-901 (La Cortadera)</b>			
		0,000	1,800	1,800	CP
		1,800	18,000	16,200	GE
Código: <b>64D20905</b>	Rol: <b>D-905</b>	Nombre: <b>Cruce D-903 (Jabonería) - Cruce D-903 (La Cortadera)</b>			
		0,000	4,000	4,000	GE
Código: <b>64D20907</b>	Rol: <b>D-907</b>	Nombre: <b>Cruce D-71 (Canela Alta) - Linares - El Talhuén - La Parrita - Cruce D-907 (Las Barrancas)</b>			
		0,000	1,000	1,000	CP
		1,000	2,000	1,000	CP
		2,000	3,600	1,600	CP
		26,110	30,310	4,200	CP
Código: <b>64D20921</b>	Rol: <b>D-921</b>	Nombre: <b>Cruce D-925 (Canela Alta) - Cruce D-925 (Los Pantanos)</b>			
		0,000	0,700	0,700	CP
Código: <b>64D20927</b>	Rol: <b>D-927</b>	Nombre: <b>Cruce D-71 (Canela Alta) - Canelilla - Las Tazas - Cruce D-787 (Agua Fría)</b>			
		0,000	5,000	5,000	CP
Código: <b>64D20951</b>	Rol: <b>D-951</b>	Nombre: <b>Cruce Ruta 5 (Caletera Millahue Oriente) - Cruce Ruta 47 (Confluencia)</b>			
		0,000	10,400	10,400	CP
		10,400	10,700	0,300	CP
		10,700	13,400	2,700	CP
		13,400	14,200	0,800	CP
		14,940	21,986	7,046	CP
		21,986	25,200	3,214	CP
		25,200	33,990	8,790	GE
		33,990	35,448	1,458	CP

**CAMINOS CON SUPERFICIE TRATADA, DETALLE DE SU UBICACIÓN Y LONGITUD**  
**REGIÓN DE COQUIMBO - DIC. 2023**

<b>Camino</b>		<b>K.inicial</b>	<b>K.final</b>	<b>Long.(km)</b>	<b>Capa de Rodadura</b>
Código: <b>64D20955</b>	Rol: <b>D-955</b>	Nombre: <b>Cruce D-875 (Guangali) - Lo Muñoz - Quebrada Infiernillo</b>			
		0,000	6,979	6,979	CP
Código: <b>64D20957</b>	Rol: <b>D-957</b>	Nombre: <b>Cruce D-875 (Guangali) - Los Maquis</b>			
		0,000	7,200	7,200	CP
		7,200	17,781	10,581	CP
Código: <b>64D20963</b>	Rol: <b>D-963</b>	Nombre: <b>Cruce D-875 (Quilimarí) - Cruce D-957 (Los Maquis)</b>			
		0,000	6,004	6,004	CP
Código: <b>64D30467</b>	Rol: <b>D-467</b>	Nombre: <b>Cruce D-595 (Serón) - Maitenes de Serón</b>			
		0,000	0,300	0,300	CP
Código: <b>64D30489</b>	Rol: <b>D-489</b>	Nombre: <b>Cruce Ruta 43 (Estación Recoleta) - Cruce D-595</b>			
		0,000	4,830	4,830	GE
Código: <b>64D30491</b>	Rol: <b>D-491</b>	Nombre: <b>Cruce D-585 - Algarrobo - Cruce D-595</b>			
		0,000	0,330	0,330	CP
Código: <b>64D30501</b>	Rol: <b>D-501</b>	Nombre: <b>Cruce D-507 - Santa Catalina - Cruce D-507</b>			
		0,000	0,690	0,690	CP
Código: <b>64D30503</b>	Rol: <b>D-503</b>	Nombre: <b>Cruce Ruta 45 (Llanos de La Chimba) - Cruce D-605</b>			
		0,000	1,159	1,159	CP
Código: <b>64D30507</b>	Rol: <b>D-507</b>	Nombre: <b>Cruce D-55 - Huallilinga - Santa Catalina - Cruce D-615 (Ovalle)</b>			
		12,000	16,005	4,005	CP
Código: <b>64D30509</b>	Rol: <b>D-509</b>	Nombre: <b>Cruce D-55 (Puente Quebrada Sequita) - El Guindo - Cruce D-55 (Sotaqui)</b>			
		0,000	1,888	1,888	CP
		3,372	4,495	1,123	GE
Código: <b>64D30511</b>	Rol: <b>D-511</b>	Nombre: <b>Cruce D-605 - Tres Aviones - Cruce D-625</b>			
		0,000	2,362	2,362	CP
Código: <b>64D30517</b>	Rol: <b>D-517</b>	Nombre: <b>Cruce D-55 - El Tomé - Cruce D-669 (Huatulame)</b>			
		0,000	3,500	3,500	CP
		3,500	4,300	0,800	GE
Código: <b>64D30525</b>	Rol: <b>D-525</b>	Nombre: <b>Cruce Ruta 43 - Villorrio El Talhuén - Ovalle</b>			
		3,100	4,100	1,000	GE
		4,100	6,000	1,900	GE
		6,000	11,400	5,400	CP
		11,400	18,700	7,300	GE
Código: <b>64D30531</b>	Rol: <b>D-531</b>	Nombre: <b>Cruce Ruta 5 - El Olivo - Cruce D-505 (Cerrillos de Tamaya)</b>			
		0,000	6,300	6,300	CP
		6,300	8,946	2,646	GE
Código: <b>64D30535</b>	Rol: <b>D-535</b>	Nombre: <b>Cruce Ruta 5 - Cruce D-505 (Cuesta de las Sossas)</b>			
		0,250	9,213	8,963	GE
Código: <b>64D30539</b>	Rol: <b>D-539</b>	Nombre: <b>Cruce D-505 (Las Sossas) - Cruce D-563 (Los Aromos de Tabali)</b>			
		0,000	3,067	3,067	CP
Código: <b>64D30540</b>	Rol: <b>D-540</b>	Nombre: <b>Cruce D-560 (Cerrillos Pobres) - Punilla - Parque Fray Jorge</b>			
		1,800	8,600	6,800	CP
		8,600	24,100	15,500	GE

**CAMINOS CON SUPERFICIE TRATADA, DETALLE DE SU UBICACIÓN Y LONGITUD**  
**REGIÓN DE COQUIMBO - DIC. 2023**

<b>Camino</b>		<b>K.inicial</b>	<b>K.final</b>	<b>Long.(km)</b>	<b>Capa de Rodadura</b>
Código: <b>64D30543</b>	Rol: <b>D-543</b>	Nombre: <b>Cruce D-607 (El Peral) - Cruce D-681</b>			
		0,000	0,818	0,818	CP
Código: <b>64D30545</b>	Rol: <b>D-545</b>	Nombre: <b>Cruce Ruta 43 - Lagunillas - Cruce D-525</b>			
		0,000	5,188	5,188	CP
Código: <b>64D30553</b>	Rol: <b>D-553</b>	Nombre: <b>Cruce D-505 (El Trapiche) - Cruce D-563 (San Julián)</b>			
		0,000	2,202	2,202	CP
Código: <b>64D30557</b>	Rol: <b>D-557</b>	Nombre: <b>Cruce D-597 (Juntas) - Rapel - Los Molles</b>			
		13,290	16,990	3,700	CP
		16,990	25,700	8,710	GE
		25,700	31,200	5,500	CP
		31,200	31,602	0,402	GE
Código: <b>64D30560</b>	Rol: <b>D-560</b>	Nombre: <b>Cruce Ruta 5 (Cerrillos Pobres) - El Salitre</b>			
		0,000	5,000	5,000	CP
		5,000	12,000	7,000	GE
Código: <b>64D30561</b>	Rol: <b>D-561</b>	Nombre: <b>Cruce Ruta 45 - Cruce D-565 (Barraza)</b>			
		0,000	3,290	3,290	CP
Código: <b>64D30563</b>	Rol: <b>D-563</b>	Nombre: <b>Cruce Ruta 45 - San Julián - Cruce D-569 (Tabalí)</b>			
		0,000	3,480	3,480	CP
		3,480	10,000	6,520	GE
Código: <b>64D30565</b>	Rol: <b>D-565</b>	Nombre: <b>Cruce Ruta 5 - Salala - Barraza - Cruce D-569</b>			
		2,500	14,648	12,148	CP
Código: <b>64D30567</b>	Rol: <b>D-567</b>	Nombre: <b>Cruce D-597 (Carén) - Cruce D-577 (Colliguay)</b>			
		0,000	2,100	2,100	CP
		3,600	5,408	1,808	CP
Código: <b>64D30569</b>	Rol: <b>D-569</b>	Nombre: <b>Cruce Ruta 45 - Tabalí</b>			
		0,000	5,320	5,320	CP
		6,210	7,839	1,629	CP
Código: <b>64D30571</b>	Rol: <b>D-571</b>	Nombre: <b>Cruce D-595 (Huampulla) - Cruce D-595 (Parral Viejo)</b>			
		0,000	7,062	7,062	CP
Código: <b>64D30573</b>	Rol: <b>D-573</b>	Nombre: <b>Cruce D-505 (El Trapiche) - Siberia - Llanos de Limarí - Cruce D-575</b>			
		0,000	7,167	7,167	GE
Código: <b>64D30575</b>	Rol: <b>D-575</b>	Nombre: <b>Cruce D-505 (Limarí) - Los Llanos de Limarí - Cruce D-525</b>			
		0,000	6,430	6,430	CP
Código: <b>64D30577</b>	Rol: <b>D-577</b>	Nombre: <b>Cruce D-597 (Carén) - Pedregal - El Maitén</b>			
		0,000	2,020	2,020	CP
		2,020	7,500	5,480	GE
		11,040	22,890	11,850	CP
Código: <b>64D30579</b>	Rol: <b>D-579</b>	Nombre: <b>Cruce D-595 (Llanos de Tuquí)- Cruce D-585 (Puente Villaseca)</b>			
		0,000	2,592	2,592	CP
Código: <b>64D30581</b>	Rol: <b>D-581</b>	Nombre: <b>Cruce Av. Costanera Río Limarí - La Puntilla - Cruce D-583</b>			
		0,000	0,846	0,846	CP

**CAMINOS CON SUPERFICIE TRATADA, DETALLE DE SU UBICACIÓN Y LONGITUD**  
**REGIÓN DE COQUIMBO - DIC. 2023**

<b>Camino</b>	<b>K.inicial</b>	<b>K.final</b>	<b>Long.(km)</b>	<b>Capa de Rodadura</b>
<b>Código: 64D30583 Rol: D-583</b> Nombre: <b>Cruce D-55 (Puente Viñitas) - Las Barrancas - Cruce D-585 (Villaseca)</b>	0,000	3,000	3,000	GE
	3,000	4,400	1,400	CP
	4,400	6,001	1,601	CP
<b>Código: 64D30585 Rol: D-585</b> Nombre: <b>Av. Costanera Río Limarí (Huamalata) - Villaseca - Samo Bajo - Cruce D-595 (Algarrobo)</b>	3,810	13,420	9,610	CP
	13,420	14,824	1,404	CP
<b>Código: 64D30609 Rol: D-609</b> Nombre: <b>Cruce D-555 - Granjita - Graneros - Cruce D-555</b>	0,000	5,911	5,911	CP
<b>Código: 64D30613 Rol: D-613</b> Nombre: <b>Cruce Ruta 5 (La Cebada) - Las Pajas - Cruce D-617 (Peñablanca)</b>	12,050	17,368	5,318	GE
<b>Código: 64D30615 Rol: D-615</b> Nombre: <b>Cruce D-55 (Los Peñones) - El Reloj - Cruce D-605</b>	0,000	11,515	11,515	CP
<b>Código: 64D30617 Rol: D-617</b> Nombre: <b>Cruce Ruta 5 - Peñablanca - El Maqui de Quiles - Cruce D-607</b>	0,000	5,200	5,200	CP
	5,200	7,000	1,800	GE
	9,000	12,000	3,000	CP
	27,000	37,000	10,000	GE
<b>Código: 64D30625 Rol: D-625</b> Nombre: <b>Cruce Ruta 45 (Altos de la Chimba) - Sonora - Cruce D-555</b>	0,000	9,416	9,416	CP
<b>Código: 64D30629 Rol: D-629</b> Nombre: <b>Cruce D-555 (Sonora) - Camarico - Cruce D-635 (Chalinga)</b>	0,000	13,767	13,767	CP
<b>Código: 64D30635 Rol: D-635</b> Nombre: <b>Cruce Ruta 45 - Chalinga - Los Canelos - Parral de Quiles - Cruce D-617</b>	0,000	5,390	5,390	CP
	5,900	14,400	8,500	GE
	14,400	17,740	3,340	CP
<b>Código: 64D30639 Rol: D-639</b> Nombre: <b>Cruce Ruta 5 (Alcones) - Zorrilla - Cruce D-635 (Los Canelos)</b>	0,000	5,000	5,000	CP
	5,000	14,000	9,000	GE
<b>Código: 64D30641 Rol: D-641</b> Nombre: <b>Cruce D-635 (La Calera) - Rincón de la Calera - Cruce D-651</b>	0,000	13,586	13,586	GE
<b>Código: 64D30643 Rol: D-643</b> Nombre: <b>Cruce Ruta 5 (Socos) - Cruce D-635 (Chalinga)</b>	0,000	13,849	13,849	GE
<b>Código: 64D30645 Rol: D-645</b> Nombre: <b>Cruce D-635 - Cruce D-643 (El Espinal)</b>	0,000	4,441	4,441	GE
<b>Código: 64D30647 Rol: D-647</b> Nombre: <b>Cruce D-605 - Cruce D-707 (El Huacho - Acceso Norte)</b>	0,000	1,246	1,246	CP
<b>Código: 64D30649 Rol: D-649</b> Nombre: <b>Cruce D-607 (El Peral) - Cruce D-651 (La Rinconada)</b>	0,000	0,950	0,950	CP
	7,500	8,596	1,096	CP



**CAMINOS CON SUPERFICIE TRATADA, DETALLE DE SU UBICACIÓN Y LONGITUD**  
**REGIÓN DE COQUIMBO - DIC. 2023**

<b>Camino</b>		<b>K.inicial</b>	<b>K.final</b>	<b>Long.(km)</b>	<b>Capa de Rodadura</b>
Código: <b>64D30651</b>	Rol: <b>D-651</b>	Nombre: <b>Cruce D-607 (Punitaqui) - Rinconada - Los Trigos - Cruce D-635</b>			
		0,000	0,170	0,170	CP
		0,170	12,924	12,754	CP
		12,924	28,924	16,000	GE
Código: <b>64D30653</b>	Rol: <b>D-653</b>	Nombre: <b>Cruce D-601 (Ajial de Quiles) - Cerro Blanco - Cruce D-651</b>			
		0,000	7,168	7,168	GE
Código: <b>64D30655</b>	Rol: <b>D-655</b>	Nombre: <b>Cruce D-669 (La Laja) - Altar Alto - Cruce D-605</b>			
		0,000	1,400	1,400	CP
		11,000	11,800	0,800	CP
Código: <b>64D30667</b>	Rol: <b>D-667</b>	Nombre: <b>Cruce D-605 - El Sauce - Cruce D-707 (Quilitapia)</b>			
		0,000	7,256	7,256	CP
Código: <b>64D30671</b>	Rol: <b>D-671</b>	Nombre: <b>Cruce D-605 - Mina El Delirio - Cruce D-673</b>			
		0,000	5,569	5,569	CP
Código: <b>64D30673</b>	Rol: <b>D-673</b>	Nombre: <b>Cruce D-605 - La Higuera - Los Corrales - Cruce D-607 (Altos de Pechén)</b>			
		0,000	11,960	11,960	CP
		11,960	22,355	10,395	CP
Código: <b>64D30681</b>	Rol: <b>D-681</b>	Nombre: <b>Cruce D-607 (El Peral) - El Llanito - Cruce D-673 (La Higuera)</b>			
		9,170	10,363	1,193	CP
Código: <b>64D30685</b>	Rol: <b>D-685</b>	Nombre: <b>Cruce D-55 (San Marcos) - El Quillay - Cruce D-605 (Manquehua)</b>			
		0,000	0,050	0,050	GE
		0,050	0,125	0,075	CP
		0,125	0,153	0,028	CP
		0,153	0,710	0,557	CP
		0,710	1,070	0,360	GE
		1,070	15,887	14,817	CP
Código: <b>64D30697</b>	Rol: <b>D-697</b>	Nombre: <b>Cruce D-55 (La Ligua) - La Isla - La Cuadra - Cruce D-715 (Cogotí)</b>			
		0,000	1,320	1,320	CP
		1,320	1,460	0,140	CP
		1,460	1,905	0,445	CP
		1,905	1,927	0,022	CP
		1,927	2,163	0,236	CP
		2,163	2,183	0,020	CP
		2,183	2,606	0,423	CP
		2,606	2,620	0,014	CP
		2,620	2,694	0,074	CP
		2,694	2,704	0,010	CP
		2,704	3,413	0,709	CP
		3,413	3,453	0,040	CP
		3,453	3,981	0,528	CP
		3,981	4,021	0,040	CP
		4,021	4,638	0,617	CP
4,638	4,650	0,012	CP		
4,650	10,800	6,150	CP		
		10,800	13,126	2,326	GE

**CAMINOS CON SUPERFICIE TRATADA, DETALLE DE SU UBICACIÓN Y LONGITUD**  
**REGIÓN DE COQUIMBO - DIC. 2023**

<b>Camino</b>		<b>K.inicial</b>	<b>K.final</b>	<b>Long.(km)</b>	<b>Capa de Rodadura</b>
Código: <b>64D30701</b>	Rol: <b>D-701</b>	Nombre: <b>Cruce D-605 (Las Ramadas) - El Ciénago</b>			
		0,000	1,700	1,700	GE
		1,700	4,637	2,937	GE
Código: <b>64D30703</b>	Rol: <b>D-703</b>	Nombre: <b>Cruce D-651 (El Higuera) - Cruce D-701 (El Ciénago)</b>			
		0,000	3,011	3,011	CP
Código: <b>64D30707</b>	Rol: <b>D-707</b>	Nombre: <b>Cruce D-605 - Agua Amarilla - El Huacho - Cruce D-605 (Quilatapia)</b>			
		0,000	8,000	8,000	CP
		22,940	26,063	3,123	GE
Código: <b>64D30717</b>	Rol: <b>D-717</b>	Nombre: <b>Cruce D-719 - Las Ñipas - Altar Bajo - Cruce D-713</b>			
		10,000	11,000	1,000	CP
Código: <b>64D30719</b>	Rol: <b>D-719</b>	Nombre: <b>Cruce D-605 (Las Ramadas) - Quebrada La Lucha - El Arrayán</b>			
		0,000	5,649	5,649	CP
Código: <b>64D30743</b>	Rol: <b>D-743</b>	Nombre: <b>Cruce D-597 - Mialqui</b>			
		0,000	1,900	1,900	CP
Código: <b>64D30749</b>	Rol: <b>D-749</b>	Nombre: <b>Cruce D-597 - Semita - Cruce D-597 (El Peñón)</b>			
		0,000	2,190	2,190	CP
Código: <b>64D30753</b>	Rol: <b>D-753</b>	Nombre: <b>Cruce D-577 - Cruce D-567 (Chaguaral Bajo)</b>			
		0,000	1,922	1,922	CP
Código: <b>64D30755</b>	Rol: <b>D-755</b>	Nombre: <b>Cruce D-715 - La Capilla - Ramadilla</b>			
		0,000	5,600	5,600	CP
		5,600	9,533	3,933	CP
Código: <b>64D30761</b>	Rol: <b>D-761</b>	Nombre: <b>Cruce D-597 (Chañaral de Carén) - Pulpica - Vado Hondo - Cruce D-597 (El Cuyano)</b>			
		2,300	5,100	2,800	CP
Código: <b>64D30765</b>	Rol: <b>D-765</b>	Nombre: <b>Combarbalá - Cruce D-755 (Ramadilla)</b>			
		0,000	9,600	9,600	CP
		9,600	11,295	1,695	GE
Código: <b>64D30767</b>	Rol: <b>D-767</b>	Nombre: <b>Cruce D-597 (Tulahuén) - La Cisterna - Cruce D-597 (Puente El Cuyano)</b>			
		0,000	4,650	4,650	CP
Código: <b>64D30775</b>	Rol: <b>D-775</b>	Nombre: <b>Cruce D-895 - Pama - Valle Hermoso</b>			
		0,000	1,280	1,280	CP
		4,140	7,040	2,900	CP
Código: <b>64D30781</b>	Rol: <b>D-781</b>	Nombre: <b>Cruce D-715 (Cogotí 18) - Cruce D-779 (El Chineo)</b>			
		0,000	1,023	1,023	CP
Código: <b>64D30783</b>	Rol: <b>D-783</b>	Nombre: <b>Cruce D-775 (Matancilla) - Cruce D-775 (Valle Hermoso)</b>			
		0,000	3,880	3,880	CP
Código: <b>64D30975</b>	Rol: <b>D-975</b>	Nombre: <b>Cruce D-635 - Cruce D-977 (Campo Lindo)</b>			
		0,000	3,393	3,393	CP
Código: <b>64D30977</b>	Rol: <b>D-977</b>	Nombre: <b>Cruce D-629 (Los Nogales) - Campo Lindo - Cruce D-635</b>			
		2,410	3,966	1,556	CP
Código: <b>64E10139</b>	Rol: <b>D-139</b>	Nombre: <b>Cruce Ruta 5 - La Higuera (Acceso Norte) - Cementerio La Higuera</b>			
		0,000	2,750	2,750	CP
		2,750	4,571	1,821	CP

**CAMINOS CON SUPERFICIE TRATADA, DETALLE DE SU UBICACIÓN Y LONGITUD**  
**REGIÓN DE COQUIMBO - DIC. 2023**

<b>Camino</b>	<b>K.inicial</b>	<b>K.final</b>	<b>Long.(km)</b>	<b>Capa de Rodadura</b>
Código: <b>64E10297</b> Rol: <b>D-297</b> Nombre: <b>Cruce Ruta 41 CH - La Compañía</b>	0,000	0,690	0,690	CP
Código: <b>64E10299</b> Rol: <b>D-299</b> Nombre: <b>Cruce D-333 - Diaguitas Poniente</b>	0,000	0,310	0,310	GE
Código: <b>64E10301</b> Rol: <b>D-301</b> Nombre: <b>Cruce D-415 (Los Corrales) - Los Rulos</b>	0,000	2,843	2,843	CP
Código: <b>64E10309</b> Rol: <b>D-309</b> Nombre: <b>Cruce D-215 (Nueva Talcuna) - El Molle</b>	3,570	4,072	0,502	CP
Código: <b>64E10311</b> Rol: <b>D-311</b> Nombre: <b>Cruce Ruta 41 CH - Gabriela Mistral - Cruce Ruta 41 CH</b>	0,000	0,751	0,751	CP
Código: <b>64E10317</b> Rol: <b>D-317</b> Nombre: <b>Cruce Ruta 41 CH - Observatorio El Tololo</b>	0,000	2,176	2,176	CP
Código: <b>64E10327</b> Rol: <b>D-327</b> Nombre: <b>Cruce D-263 (El Rosario) - La Estrella</b>	0,000	6,900	6,900	CP
Código: <b>64E10343</b> Rol: <b>D-343</b> Nombre: <b>Cruce D-323 (El Manzano) - La Cortadera</b>	0,000	1,772	1,772	CP
Código: <b>64E10350</b> Rol: <b>D-350</b> Nombre: <b>Cruce Ruta 5 - Acceso a Totoralillo</b>	0,000	2,113	2,113	GE
Código: <b>64E10359</b> Rol: <b>D-359</b> Nombre: <b>Cruce D-287 (San Isidro) - Calingasta - Observatorio Mamalluca</b>	0,000	4,800	4,800	CP
	4,800	4,918	0,118	CP
Código: <b>64E10365</b> Rol: <b>D-365</b> Nombre: <b>Cruce Calle Hierro Viejo - Las Minillas</b>	0,000	6,622	6,622	GE
Código: <b>64E10377</b> Rol: <b>D-375</b> Nombre: <b>Cruce D-333 (Diaguitas) - Cementerio Pullayes</b>	0,000	1,077	1,077	CP
Código: <b>64E10417</b> Rol: <b>D-417</b> Nombre: <b>Cruce Ruta 43 - Barrancas</b>	0,000	1,033	1,033	CP
Código: <b>64E10423</b> Rol: <b>D-423</b> Nombre: <b>Cruce Ruta 43 - Las Cardas</b>	0,000	1,100	1,100	CP
Código: <b>64E10437</b> Rol: <b>D-437</b> Nombre: <b>Cruce D-421 (Tambillos) - Minillas</b>	0,000	3,000	3,000	CP
Código: <b>64E10483</b> Rol: <b>D-483</b> Nombre: <b>Cruce D-485 - Cementerio de Monte Grande</b>	0,000	0,658	0,658	CP
Código: <b>64E10493</b> Rol: <b>D-493</b> Nombre: <b>Cruce D-485 - Cementerio de Pisco Elqui</b>	0,000	0,651	0,651	CP
Código: <b>64E10499</b> Rol: <b>D-499</b> Nombre: <b>Cruce D-485 - Chañar Blanco</b>	0,000	0,385	0,385	CP
Código: <b>64E10514</b> Rol: <b>D-514</b> Nombre: <b>Puerto Aldea - Hacienda El Tanque</b>	0,000	3,814	3,814	CP
Código: <b>64E10516</b> Rol: <b>D-516</b> Nombre: <b>Cruce D-510 - Hacienda El Tanque</b>	0,000	1,597	1,597	CP

**CAMINOS CON SUPERFICIE TRATADA, DETALLE DE SU UBICACIÓN Y LONGITUD**  
**REGIÓN DE COQUIMBO - DIC. 2023**

<b>Camino</b>		<b>K.inicial</b>	<b>K.final</b>	<b>Long.(km)</b>	<b>Capa de Rodadura</b>
Código: <b>64E20815</b>	Rol: <b>D-815</b>	Nombre: <b>Cruce D-805 (Cárcamo) - Las Pircas</b>			
		0,000	9,597	9,597	CP
Código: <b>64E20839</b>	Rol: <b>D-839</b>	Nombre: <b>Cruce D-81 (Los Lavaderos) - Las Cañas de Michío</b>			
		0,000	5,011	5,011	CP
Código: <b>64E20841</b>	Rol: <b>D-841</b>	Nombre: <b>Cruce D-827 (Arboleda Grande) - Manquehua</b>			
		0,000	3,500	3,500	GE
Código: <b>64E20842</b>	Rol: <b>D-842</b>	Nombre: <b>Cruce Ruta 5 - Acceso Caleta Chigualoco</b>			
		0,000	0,670	0,670	CP
Código: <b>64E20847</b>	Rol: <b>D-847</b>	Nombre: <b>Cruce D-825 (El Tambo) - Los Peladeros</b>			
		0,000	18,000	18,000	GE
		18,000	24,000	6,000	CP
Código: <b>64E20855</b>	Rol: <b>D-855</b>	Nombre: <b>Cruce D-377-E (Limáhuida) - Lanco</b>			
		0,000	6,080	6,080	CP
Código: <b>64E20861</b>	Rol: <b>D-861</b>	Nombre: <b>Cruce D-825 (Quelén Bajo) - Quelén Alto</b>			
		0,000	7,496	7,496	CP
Código: <b>64E20889</b>	Rol: <b>D-889</b>	Nombre: <b>Cruce Ruta 47 (Canelillo) - Las Tejadas</b>			
		0,000	4,965	4,965	CP
Código: <b>64E20917</b>	Rol: <b>D-917</b>	Nombre: <b>Cruce D-901 (Espírtu Santo) - Los Perales</b>			
		0,000	6,742	6,742	GE
Código: <b>64E20931</b>	Rol: <b>D-931</b>	Nombre: <b>Cruce D-71 (Canela Baja) - El Almendro</b>			
		0,000	4,000	4,000	CP
		4,000	7,942	3,942	GE
Código: <b>64E20965</b>	Rol: <b>D-965</b>	Nombre: <b>Cruce D-875 (Guangualí) - El Manzano</b>			
		0,000	6,489	6,489	CP
Código: <b>64E20983</b>	Rol: <b>D-983</b>	Nombre: <b>Cruce D-875 (Quilimari) - Palo Colorado</b>			
		0,300	1,390	1,090	CP
Código: <b>64E30439</b>	Rol: <b>D-439</b>	Nombre: <b>Cruce D-595 (San Pedro de Pichasca) - Acceso a Monumento Natural Pichasca</b>			
		0,250	1,782	1,532	CP
Código: <b>64E30453</b>	Rol: <b>D-453</b>	Nombre: <b>Cruce D-595 (Pichasca) - La Huerta - Romeral</b>			
		0,000	0,360	0,360	CP
		0,360	0,650	0,290	GE
Código: <b>64E30515</b>	Rol: <b>D-515</b>	Nombre: <b>Cruce D-55 - Los Morales</b>			
		0,000	0,490	0,490	CP
Código: <b>64E30527</b>	Rol: <b>D-527</b>	Nombre: <b>Cruce D-525 (Villorrio El Talhuén) - Acceso a Cerro Tamaya</b>			
		0,000	3,000	3,000	CP
Código: <b>64E30537</b>	Rol: <b>D-537</b>	Nombre: <b>Cruce D-505 - Santa Cristina</b>			
		0,000	1,422	1,422	CP
Código: <b>64E30542</b>	Rol: <b>D-542</b>	Nombre: <b>Cruce D-540 (Punilla) - La Punta</b>			
		0,000	6,100	6,100	GE
Código: <b>64E30589</b>	Rol: <b>D-589</b>	Nombre: <b>Cruce Ruta 45 - Valle El Encanto</b>			
		0,000	4,329	4,329	CP

**CAMINOS CON SUPERFICIE TRATADA, DETALLE DE SU UBICACIÓN Y LONGITUD**  
**REGIÓN DE COQUIMBO - DIC. 2023**

<b>Camino</b>	<b>K.inicial</b>	<b>K.final</b>	<b>Long.(km)</b>	<b>Capa de Rodadura</b>
Código: <b>64E30593</b> Rol: <b>D-593</b> Nombre: <b>Cruce D-583 (Villaseca) - Canelilla Alta</b>	0,000	4,868	4,868	CP
Código: <b>64E30599</b> Rol: <b>D-599</b> Nombre: <b>Cruce D-55 - Palos Quemados</b>	0,000	2,815	2,815	CP
Código: <b>64E30619</b> Rol: <b>D-619</b> Nombre: <b>Cruce D-505 - La Placa</b>	0,000	0,826	0,826	GE
Código: <b>64E30621</b> Rol: <b>D-621</b> Nombre: <b>Cruce Ruta 45 - Los Leices - Cruce D-615</b>	0,000	0,911	0,911	GE
Código: <b>64E30721</b> Rol: <b>D-721</b> Nombre: <b>Cruce D-605 (Las Ramadas) - El Pidén</b>	0,000	0,600	0,600	CP
	0,600	0,900	0,300	CP
	0,900	1,080	0,180	GE
	1,080	4,194	3,114	CP
Código: <b>64E30731</b> Rol: <b>D-731</b> Nombre: <b>Cruce D-557 - Los Ángeles de Rapel</b>	0,000	2,727	2,727	CP
Código: <b>64E30745</b> Rol: <b>D-745</b> Nombre: <b>Cruce D-743 - Mialqui Oriente</b>	0,230	1,236	1,006	CP
Código: <b>64E30747</b> Rol: <b>D-747</b> Nombre: <b>Cruce D-597 - Panguecillo</b>	0,000	1,810	1,810	CP
Código: <b>64E30757</b> Rol: <b>D-757</b> Nombre: <b>Cruce D-577 (Pedregal) - La Tranquila</b>	0,000	8,300	8,300	CP
Código: <b>64E30763</b> Rol: <b>D-763</b> Nombre: <b>Cruce D-761 (Puente Pulpica) - Pulpica Bajo</b>	2,750	3,516	0,766	CP
Código: <b>64E30779</b> Rol: <b>D-779</b> Nombre: <b>Cruce D-715 - El Chineo - Las Barrancas - El Durazno</b>	0,000	3,900	3,900	GE
	3,900	16,120	12,220	CP
Código: <b>64E30791</b> Rol: <b>D-791</b> Nombre: <b>Cruce D-715 - El Rodeo</b>	0,000	6,887	6,887	GE
Código: <b>64E30981</b> Rol: <b>D-981</b> Nombre: <b>Cruce D-555 - Batuco</b>	0,000	1,065	1,065	CP
<b>Total Regional: 1.835,720 km.</b>				

**Notas:**

- Información generada de acuerdo a los datos disponibles a Diciembre del año 2023
- S/R= sin rol
- Los tipos de capa de rodadura corresponden a:  
 CP: capa de protección asfáltica      GE: capa granular estabilizada

**CAMINOS CON SUPERFICIE TRATADA, DETALLE DE SU UBICACIÓN Y LONGITUD**  
**REGIÓN DE VALPARAÍSO - DIC. 2023**

<b>Camino</b>		<b>K.inicial</b>	<b>K.final</b>	<b>Long.(km)</b>	<b>Capa de Rodadura</b>	
Código: <b>65B00074</b>	Rol: <b>F-74-G</b>	Nombre: <b>Cruce G-78 (Melipilla) - Bollenar - Casablanca, Sector: Límite Regional (Cuesta Ibacache) - Casablanca (Av. Portales)</b>	43,528	45,290	1,762	CP
			45,290	50,520	5,230	CP
Código: <b>65B60071</b>	Rol: <b>E-71</b>	Nombre: <b>Cruce Ruta 60 CH (San Felipe) - Cruce E-537 (Putando)</b>	14,930	15,793	0,863	CP
Código: <b>65C00100</b>	Rol: <b>F-100-G</b>	Nombre: <b>Cruce G-16 (Til Til) - Cuesta La Dormida - Cruce F-62 (Limache), Sector: Límite Regional (Cuesta La Dormida) - San Alfonso</b>	33,890	38,890	5,000	CP
			38,890	41,690	2,800	CP
Código: <b>65C00301</b>	Rol: <b>F-301-E</b>	Nombre: <b>Cruce Ruta 5 (Nogales) - Hijuelas - Cruce E-621 (Catemu)</b>	0,000	28,636	28,636	CP
Código: <b>65C00804</b>	Rol: <b>G-804</b>	Nombre: <b>Cruce G-62-I - El Prado - Cruce G-80-I (La Manga), Sector: Límite Regional - La Manga</b>	18,313	18,850	0,537	CP
			18,850	22,930	4,080	CP
			22,930	23,204	0,274	CP
Código: <b>65C20765</b>	Rol: <b>E-765</b>	Nombre: <b>Cruce Ruta 60 CH (Primera Quebrada) - San Miguel - La Florida - Cruce E-85 (El Cruce)</b>	0,000	5,100	5,100	CP
			5,100	8,000	2,900	CP
Código: <b>65C30253</b>	Rol: <b>E-253</b>	Nombre: <b>Cruce Ruta 5 (Longotoma) - Cruce E-35 (Artificio)</b>	0,000	37,560	37,560	CP
Código: <b>65C40300</b>	Rol: <b>F-300</b>	Nombre: <b>Cruce Ruta 5 (Paso Superior Ocoa) - Pachacama - Cruce Ruta 60 CH (Paso Superior Pachacama, Puente Aconcagua)</b>	0,000	13,154	13,154	CP
Código: <b>65C80590</b>	Rol: <b>F-590</b>	Nombre: <b>Cruce F-62 (San Francisco de Limache) - Olmué - Parque La Campana</b>	4,133	7,947	3,814	CP
			13,000	13,627	0,627	CP
Código: <b>65D00105</b>	Rol: <b>E-105-G</b>	Nombre: <b>Cruce Ruta 5 (Montenegro) - Cuesta Las Bateas - Cruce E-115-G, Sector: Límite Regional - Cruce E-115-G</b>	13,094	17,906	4,812	CP
Código: <b>65D00115</b>	Rol: <b>E-115-G</b>	Nombre: <b>Cruce Ruta 57 - Cuesta Chacabuco - Cruce Ruta 57, Sector: Límite Regional (Cuesta Chacabuco) - Cruce Ruta 57</b>	13,058	18,630	5,572	CP
Código: <b>65D00445</b>	Rol: <b>E-445</b>	Nombre: <b>Cruce E-411 (La Vega) - Alicahue - Cruce E-411 (Arrayán)</b>	0,000	19,800	19,800	CP
			19,800	21,500	1,700	CP
			23,000	23,400	0,400	CP
			23,400	27,500	4,100	CP
			39,238	45,651	6,413	CP
Código: <b>65D00669</b>	Rol: <b>E-669</b>	Nombre: <b>Cruce E-61 (San Rafael) - Villa San Rafael - E-61</b>	0,000	1,595	1,595	CP

**CAMINOS CON SUPERFICIE TRATADA, DETALLE DE SU UBICACIÓN Y LONGITUD**  
**REGIÓN DE VALPARAÍSO - DIC. 2023**

<b>Camino</b>		<b>K.inicial</b>	<b>K.final</b>	<b>Long.(km)</b>	<b>Capa de Rodadura</b>
Código: <b>65D00729</b>	Rol: <b>E-729</b>	Nombre: <b>Cruce E-735 - Foncea - Cruce E-745</b>			
		0,000	5,435	5,435	CP
Código: <b>65D00779</b>	Rol: <b>E-779</b>	Nombre: <b>Cruce E-771 (San José) - Cruce E-795 (Lo Calvo)</b>			
		0,000	7,937	7,937	CP
Código: <b>65D00800</b>	Rol: <b>G-800</b>	Nombre: <b>Cruce G-78 (Puangué) - Cuncumén - La Floresta, Sector: Límite Regional - La Floresta</b>			
		10,340	19,307	8,967	CP
Código: <b>65D00818</b>	Rol: <b>F-818-G</b>	Nombre: <b>Cruce F-800 - Tunquén - Cruce G-812 (La Capilla)</b>			
		0,000	6,020	6,020	CP
		6,020	14,808	8,788	CP
Código: <b>65D00840</b>	Rol: <b>F-840-G</b>	Nombre: <b>Cruce F-718 (Paso Hondo) - Las Dichas - Cruce G-986 (Mirasol)</b>			
		0,000	1,850	1,850	CP
		1,850	2,930	1,080	CP
		2,930	16,200	13,270	CP
		16,200	28,197	11,997	CP
Código: <b>65D00864</b>	Rol: <b>F-864-G</b>	Nombre: <b>Cruce Ruta 68 (Casablanca) - Tapihue - El Pangue - Curacaví, Sector: Casablanca - Límite Regional</b>			
		0,290	19,456	19,166	CP
Código: <b>65D10096</b>	Rol: <b>F-986</b>	Nombre: <b>Cruce Ruta 60 CH (La Pólvora) - Laguna Verde</b>			
		9,280	11,520	2,240	CP
Código: <b>65D10126</b>	Rol: <b>F-126</b>	Nombre: <b>Cruce E-30-F - La Quebrada - Cruce F-140</b>			
		0,000	6,500	6,500	CP
		6,500	9,110	2,610	CP
		11,890	13,058	1,168	CP
Código: <b>65D10140</b>	Rol: <b>F-140</b>	Nombre: <b>Cruce E-30-F - La Canela</b>			
		0,000	3,500	3,500	CP
		3,500	10,684	7,184	CP
Código: <b>65D10160</b>	Rol: <b>F-160</b>	Nombre: <b>Cruce F-190 - El Rincón</b>			
		0,500	4,850	4,350	CP
		4,850	5,558	0,708	CP
Código: <b>65D10164</b>	Rol: <b>F-164</b>	Nombre: <b>Cruce F-20 - Cementerio Puchuncaví - Cruce F-160</b>			
		0,000	1,629	1,629	CP
Código: <b>65D10170</b>	Rol: <b>F-170</b>	Nombre: <b>Cruce E-30-F (Campiche) - Cruce E-30-F (La Greda)</b>			
		0,000	2,750	2,750	CP
		2,750	3,591	0,841	CP
Código: <b>65D10180</b>	Rol: <b>F-180</b>	Nombre: <b>Cruce E-30-F - Los Maitenes - Cruce F-190</b>			
		0,000	6,505	6,505	CP
		6,656	6,676	0,020	CP
Código: <b>65D10218</b>	Rol: <b>F-218</b>	Nombre: <b>Cruce F-210 - Ritoque</b>			
		0,000	0,400	0,400	CP
		0,400	2,660	2,260	CP
		2,660	3,572	0,912	CP

**CAMINOS CON SUPERFICIE TRATADA, DETALLE DE SU UBICACIÓN Y LONGITUD**  
**REGIÓN DE VALPARAÍSO - DIC. 2023**

<b>Camino</b>	<b>K.inicial</b>	<b>K.final</b>	<b>Long.(km)</b>	<b>Capa de Rodadura</b>
Código: <b>65D10220</b> Rol: <b>F-220</b> Nombre: <b>Cruce F-20 - Los Maquis - Pucalán - Cruce F-20</b>	0,000	6,600	6,600	CP
	6,600	6,815	0,215	CP
Código: <b>65D10222</b> Rol: <b>F-222</b> Nombre: <b>Cruce F-220 (Pucalán) - La Greda - Cruce F-228</b>	0,000	3,100	3,100	CP
Código: <b>65D10228</b> Rol: <b>F-228</b> Nombre: <b>Cruce F-220 - Chilicauquén</b>	0,000	7,085	7,085	CP
Código: <b>65D10230</b> Rol: <b>F-230</b> Nombre: <b>Cruce F-20 - Cruce F-220 (Pucalán)</b>	0,000	0,254	0,254	CP
Código: <b>65D10528</b> Rol: <b>F-528</b> Nombre: <b>Cruce Ruta 64 (Colmo) - Fuerte Aguayo - Cruce Ruta 64 (Reñaca Alto)</b>	0,000	3,620	3,620	CP
	3,620	9,391	5,771	CP
Código: <b>65D10730</b> Rol: <b>F-730</b> Nombre: <b>Cruce Ruta 60 CH (La Pólvora) - Cuesta Balmaceda - Cruce F-986 (Laguna Verde)</b>	0,122	2,400	2,278	CP
	7,480	10,231	2,751	CP
Código: <b>65D10800</b> Rol: <b>F-800</b> Nombre: <b>Cruce Ruta 68 - Las Tablas - Quintay</b>	16,200	22,500	6,300	CP
Código: <b>65D10830</b> Rol: <b>F-830</b> Nombre: <b>Cruce F-840-G - Casablanca</b>	0,000	7,289	7,289	CP
Código: <b>65D10836</b> Rol: <b>F-836</b> Nombre: <b>Cruce F-718 -Valle Jorge - Cruce F-718</b>	0,000	2,287	2,287	CP
Código: <b>65D10848</b> Rol: <b>F-848</b> Nombre: <b>Cruce F-850 - La Rotunda - Cruce F-852</b>	0,000	1,620	1,620	CP
Código: <b>65D10850</b> Rol: <b>F-850</b> Nombre: <b>Cruce Ruta 68 (Casablanca) - Lo Ovalle - El Carpintero</b>	0,000	5,750	5,750	CP
	5,750	12,920	7,170	CP
Código: <b>65D10870</b> Rol: <b>F-870</b> Nombre: <b>Cruce Ruta 68 - Cruce F-864-G (Tapihue)</b>	3,860	5,100	1,240	CP
Código: <b>65D10920</b> Rol: <b>F-920</b> Nombre: <b>Cruce F-830 (Santa Rita) - Cruce F-930 (San Jerónimo)</b>	0,000	5,573	5,573	CP
Código: <b>65D10930</b> Rol: <b>F-930</b> Nombre: <b>Cruce F-90-G (Orrego Abajo) - San Jerónimo - Cruce F-830 (Santa Rosa)</b>	0,000	5,900	5,900	CP
	7,080	11,537	4,457	CP
Código: <b>65D10940</b> Rol: <b>F-940</b> Nombre: <b>Cruce F-74-G (Los Maitenes) - Cruce F-962-G (Lagunillas)</b>	0,000	6,400	6,400	CP
Código: <b>65D20651</b> Rol: <b>E-651</b> Nombre: <b>Cruce E-795 (La Línea) - El Membrillo - Cruce E-759 (Baños El Barro)</b>	0,000	1,574	1,574	CP
Código: <b>65D20653</b> Rol: <b>E-653</b> Nombre: <b>Cruce E-779 (Lo Calvo) - Las Bandurrias</b>	0,000	1,870	1,870	CP
Código: <b>65D20677</b> Rol: <b>E-677</b> Nombre: <b>Cruce E-825 (Los Villares) - Cruce E-823 (Plaza Vieja)</b>	0,000	0,398	0,398	CP



**CAMINOS CON SUPERFICIE TRATADA, DETALLE DE SU UBICACIÓN Y LONGITUD**  
**REGIÓN DE VALPARAÍSO - DIC. 2023**

<b>Camino</b>		<b>K.inicial</b>	<b>K.final</b>	<b>Long.(km)</b>	<b>Capa de Rodadura</b>
Código: <b>65D20681</b>	Rol: <b>E-681</b>	Nombre: <b>Cruce E-835 (Valle Alegre) - Cruce E-845 (Calle Nueva)</b>			
		0,000	0,804	0,804	CP
Código: <b>65D20683</b>	Rol: <b>E-683</b>	Nombre: <b>Cruce E-899 (Auco) - El Barón - Cruce E-835 (Valle Alegre)</b>			
		0,000	1,820	1,820	CP
		1,820	2,020	0,200	CP
		2,020	3,398	1,378	CP
Código: <b>65D20739</b>	Rol: <b>E-739</b>	Nombre: <b>Cruce E-795 (La Línea) - Variante El Carmen - Cruce E-753 (El Higueral)</b>			
		1,630	2,820	1,190	CP
Código: <b>65D20741</b>	Rol: <b>E-741</b>	Nombre: <b>Cruce E-85 (El Cruce) - Los Olmos - Cruce E-85 (Las Juntas)</b>			
		0,000	2,526	2,526	CP
Código: <b>65D20745</b>	Rol: <b>E-745</b>	Nombre: <b>Cruce E-85 (Las Juntas) - Foncea - Cruce E-755 (San Regis)</b>			
		0,000	1,250	1,250	CP
		1,250	1,950	0,700	CP
		1,950	2,230	0,280	CP
		2,230	3,813	1,583	CP
Código: <b>65D20747</b>	Rol: <b>E-747</b>	Nombre: <b>Cruce E-85 (Tocornal) - Larrain - Cruce E-745 (La Castrina)</b>			
		0,000	1,100	1,100	CP
		1,470	3,336	1,866	CP
Código: <b>65D20753</b>	Rol: <b>E-753</b>	Nombre: <b>Cruce E-761 (La Chaparrina) - El Higeral - San Francisco - Canabina</b>			
		0,000	2,920	2,920	CP
		2,920	14,534	11,614	CP
Código: <b>65D20757</b>	Rol: <b>E-757</b>	Nombre: <b>Cruce E-755 - Lo Camus - Cruce E-795</b>			
		0,000	0,143	0,143	CP
Código: <b>65D20759</b>	Rol: <b>E-759</b>	Nombre: <b>Cruce E-755 (San Regis) - Baños El Barro</b>			
		1,380	5,557	4,177	CP
Código: <b>65D20761</b>	Rol: <b>E-761</b>	Nombre: <b>Cruce E-755 (Chaparrina) - Cruce Calle Reyes (Baños El Corazón)</b>			
		0,000	2,000	2,000	CP
		3,000	3,338	0,338	CP
Código: <b>65D20773</b>	Rol: <b>E-773</b>	Nombre: <b>Cruce Ruta 60 CH - Acceso al Monumento Cristo Redentor</b>			
		0,000	6,400	6,400	CP
Código: <b>65D20783</b>	Rol: <b>E-783</b>	Nombre: <b>Cruce E-765 (Los Manuales) - Cruce Calle Miraflores (Cariño Botado)</b>			
		0,000	2,700	2,700	CP
Código: <b>65D20795</b>	Rol: <b>E-795</b>	Nombre: <b>Cruce E-755 (Las Golondrinas) - Calle La Línea - El Cobre - Campos de Ahumada</b>			
		0,000	0,690	0,690	CP
		0,690	2,179	1,489	CP
		2,179	2,340	0,161	CP
		2,340	16,300	13,960	CP
Código: <b>65D20801</b>	Rol: <b>E-801</b>	Nombre: <b>Cruce E-865 (Basaure) - Cruce E-845 (Tabolango)</b>			
		0,000	1,011	1,011	CP
Código: <b>65D20819</b>	Rol: <b>E-819</b>	Nombre: <b>Cruce E-61- San Rafael - El Paraíso - Cruce E-839 (Reyes)</b>			
		0,000	0,700	0,700	CP

**CAMINOS CON SUPERFICIE TRATADA, DETALLE DE SU UBICACIÓN Y LONGITUD**  
**REGIÓN DE VALPARAÍSO - DIC. 2023**

<b>Camino</b>	<b>K.inicial</b>	<b>K.final</b>	<b>Long.(km)</b>	<b>Capa de Rodadura</b>
Código: <b>65D20821</b> Rol: <b>E-821</b> Nombre: <b>Cruce E-869 (Los Calderones) - Mina Caracoles - El Recreo - Cruce E-805 (Tierras Blancas)</b>	3,680	7,900	4,220	CP
Código: <b>65D20823</b> Rol: <b>E-823</b> Nombre: <b>Cruce E-835 (Calle Sur) - Plaza Vieja - Cruce E-839 (Calle Reyes)</b>	0,000	2,228	2,228	CP
Código: <b>65D20827</b> Rol: <b>E-827</b> Nombre: <b>Cruce E-899 (Rinconada) - Los Placeres - Cruce E-825 (Los Villares)</b>	0,000	2,387	2,387	CP
Código: <b>65D20829</b> Rol: <b>E-829</b> Nombre: <b>Cruce E-821 (El Recreo) - Cruce E-815 (El Bolsón)</b>	0,270	2,173	1,903	CP
Código: <b>65D20831</b> Rol: <b>E-831</b> Nombre: <b>Cruce E-899 - Estero Pocuro por Caracoles - Cruce E-821</b>	1,160	2,614	1,454	CP
Código: <b>65D20835</b> Rol: <b>E-835</b> Nombre: <b>Cruce E-61 (San Rafael) - Carrascal - Valle Alegre - Calle Castro - Cruce E-57 (Calle Larga)</b>	0,000	8,470	8,470	CP
Código: <b>65D20837</b> Rol: <b>E-837</b> Nombre: <b>Cruce E-825 (Los Villares) - Los Faroles - Cruce E-835 (Calle Sur)</b>	0,000	1,747	1,747	CP
Código: <b>65D20839</b> Rol: <b>E-839</b> Nombre: <b>Cruce E-61 (San Rafael) - Reyes - Cruce E-825 (Condorama)</b>	0,000	3,785	3,785	CP
Código: <b>65D20841</b> Rol: <b>E-841</b> Nombre: <b>Cruce E-899 (Rinconada) - Perfecto De La Fuente - Cruce E-821 (Mina Caracoles)</b>	0,480	2,200	1,720	CP
Código: <b>65D20843</b> Rol: <b>E-843</b> Nombre: <b>Cruce E-899 (Rinconada) - El Golf - Cruce E-821 (Los Calderones)</b>	0,000	2,198	2,198	CP
Código: <b>65D20845</b> Rol: <b>E-845</b> Nombre: <b>Cruce E-57 (Primer Crucero) - Calle Nueva - Cruce E-835 (Calle Sur)</b>	0,000	5,145	5,145	CP
Código: <b>65D20847</b> Rol: <b>E-847</b> Nombre: <b>Cruce E-899 (Rinconada) - Gálvez - Diablo - Cataldo - Cruce E-841 (Cañadilla)</b>	0,000	3,187	3,187	CP
Código: <b>65D20849</b> Rol: <b>E-849</b> Nombre: <b>Cruce E-899 (Rinconada) - Las Arias - Cruce E-835 (Calle Sur)</b>	0,000	2,738	2,738	CP
Código: <b>65D20855</b> Rol: <b>E-855</b> Nombre: <b>Cruce E-835 (Valle Alegre) - Alto del Puerto - Cruce E-863 (El Pino)</b>	0,000	1,890	1,890	CP
Código: <b>65D20859</b> Rol: <b>E-859</b> Nombre: <b>Cruce E-847 (Calle Gálvez) - Casuto - Cruce E-869 (Ochagavía)</b>	0,000	1,670	1,670	CP
Código: <b>65D20861</b> Rol: <b>E-861</b> Nombre: <b>Cruce E-855 (Alto del Puerto) - Toma de Las Piedras - Cruce E-845 (Calle Nueva)</b>	0,000	0,802	0,802	CP
Código: <b>65D20863</b> Rol: <b>E-863</b> Nombre: <b>Cruce E-857 (Onell) - El Pino - Cruce E-845 (Tabolango)</b>	0,000	1,578	1,578	CP
Código: <b>65D20867</b> Rol: <b>E-867</b> Nombre: <b>Cruce E-879 (Patagual) - Señor Pobre - Cruce Calle Arturo Prat</b>	0,000	2,112	2,112	CP
Código: <b>65D20869</b> Rol: <b>E-869</b> Nombre: <b>Cruce E-899 (Auco) - Ochagavía - Cruce E-821 (Los Calderones)</b>	0,000	6,717	6,717	CP

**CAMINOS CON SUPERFICIE TRATADA, DETALLE DE SU UBICACIÓN Y LONGITUD**  
**REGIÓN DE VALPARAÍSO - DIC. 2023**

<b>Camino</b>		<b>K.inicial</b>	<b>K.final</b>	<b>Long.(km)</b>	<b>Capa de Rodadura</b>		
Código: <b>65D20873</b>	Rol: <b>E-873</b>	Nombre: <b>Cruce E-881 (Los Perales) - Cancha Carrera - Cruce E-875 (La Palma)</b>		0,000	0,840	0,840	CP
Código: <b>65D20875</b>	Rol: <b>E-875</b>	Nombre: <b>Cruce E-57 (Tercer Crucero) - La Palma - Erazo - Cruce E-835 (Valle Alegre)</b>		0,000	3,155	3,155	CP
Código: <b>65D20877</b>	Rol: <b>E-877</b>	Nombre: <b>Cruce E-899 (Rinconada) - El Quirogano - Cruce E-683 (Valle Alegre)</b>		0,000	1,463	1,463	CP
Código: <b>65D20879</b>	Rol: <b>E-879</b>	Nombre: <b>Cruce E-57 (Tercer Crucero) - El Molino - El Patagual - Cruce E-59 (El Topón)</b>		0,000	3,800	3,800	CP
Código: <b>65D20881</b>	Rol: <b>E-881</b>	Nombre: <b>Cruce E-57 (Calle Larga) - Los Perales - Cruce E-835 (Calle Sur)</b>		0,000	1,996	1,996	CP
Código: <b>65D20883</b>	Rol: <b>E-883</b>	Nombre: <b>Cruce E-879 (El Molino) - Pocuro - Cruce E-879 (Patagual)</b>		0,800	1,900	1,100	CP
				1,900	3,200	1,300	CP
Código: <b>65D20885</b>	Rol: <b>E-885</b>	Nombre: <b>Cruce E-57 (Calle Larga) - La Capilla - Hugo Jordán - Cruce E-59 (San Vicente)</b>		0,000	5,289	5,289	CP
Código: <b>65D20889</b>	Rol: <b>E-889</b>	Nombre: <b>Cruce E-683 (El Barón) - Cabrerano - Cruce E-835 (Calle Sur)</b>		0,000	0,331	0,331	CP
				0,331	0,552	0,221	CP
				0,552	1,917	1,365	CP
Código: <b>65D20901</b>	Rol: <b>E-901</b>	Nombre: <b>Cruce E-683 (El Barón) - El Peumo - Cruce E-835 (Calle Sur)</b>		0,000	1,208	1,208	CP
Código: <b>65D20907</b>	Rol: <b>E-907</b>	Nombre: <b>Cruce Ruta 60 CH - Las Vizcachas - Cruce E-765</b>		0,000	0,357	0,357	CP
Código: <b>65D20909</b>	Rol: <b>E-909</b>	Nombre: <b>Cruce E-59 (San Vicente) - La Caldera - Cruce E-883 (Patagual)</b>		0,000	2,336	2,336	CP
Código: <b>65D20911</b>	Rol: <b>E-911</b>	Nombre: <b>Cruce Ruta 57 - Cristo Redentor de Calle Larga - Cruce E-59 (San Vicente)</b>		0,000	3,204	3,204	CP
Código: <b>65D20913</b>	Rol: <b>E-913</b>	Nombre: <b>Cruce E-847 (Gálvez) - Las N-ñez - Cruce E-859 (Casuto)</b>		0,000	1,360	1,360	CP
Código: <b>65D20915</b>	Rol: <b>E-915</b>	Nombre: <b>Cruce Ruta 60 CH - Las Vizcachas - Cruce Ruta 60 CH</b>		0,000	0,608	0,608	CP
Código: <b>65D20917</b>	Rol: <b>E-917</b>	Nombre: <b>Cruce Ruta 57 - Badén La Caldera - Cruce E-909</b>		0,000	1,726	1,726	CP
Código: <b>65D20919</b>	Rol: <b>E-919</b>	Nombre: <b>Cruce E-863 (El Pino) - Cruce E-865 (Paso Basaure)</b>		0,000	1,000	1,000	CP
Código: <b>65D20927</b>	Rol: <b>E-927</b>	Nombre: <b>Cruce E-911 - El Pedrero</b>		0,000	1,090	1,090	CP
Código: <b>65D20937</b>	Rol: <b>E-937</b>	Nombre: <b>Cruce E-875 (La Palma) - Martín Castro - Cruce E-857 (Onell)</b>		0,000	0,249	0,249	CP
Código: <b>65D20939</b>	Rol: <b>E-939</b>	Nombre: <b>Cruce E-801 - San Francisco - Cruce E-845</b>		0,000	0,891	0,891	CP

**CAMINOS CON SUPERFICIE TRATADA, DETALLE DE SU UBICACIÓN Y LONGITUD**  
**REGIÓN DE VALPARAÍSO - DIC. 2023**

<b>Camino</b>		<b>K.inicial</b>	<b>K.final</b>	<b>Long.(km)</b>	<b>Capa de Rodadura</b>
Código: <b>65D20941</b>	Rol: <b>E-941</b>	Nombre: <b>Cruce Ruta 57 - Auco - Cruce Ruta 57</b>			
		0,000	1,293	1,293	CP
Código: <b>65D20943</b>	Rol: <b>E-943</b>	Nombre: <b>Cruce E-899 - Auco - Cruce E-941</b>			
		0,000	0,647	0,647	CP
Código: <b>65D20949</b>	Rol: <b>E-949</b>	Nombre: <b>Cruce E-745 - Puntilla del Aji - Cruce E-733</b>			
		0,000	1,001	1,001	CP
Código: <b>65D20961</b>	Rol: <b>E-961</b>	Nombre: <b>Cruce E-795 (Campos de Ahumada) - El Bosque - Cruce E-795</b>			
		0,000	2,792	2,792	CP
Código: <b>65D30151</b>	Rol: <b>E-151</b>	Nombre: <b>Cruce Ruta 5 (Caletera Pichicuy) - Cruce E-251 (Huaquén)</b>			
		0,000	3,330	3,330	CP
Código: <b>65D30251</b>	Rol: <b>E-251</b>	Nombre: <b>Cruce Ruta 5 - Huaquén - Los Hornos</b>			
		0,000	9,500	9,500	CP
		11,000	19,000	8,000	CP
Código: <b>65D30255</b>	Rol: <b>E-255</b>	Nombre: <b>Cruce E-253 (La Canela) - Cruce E-285 (Illalolén)</b>			
		0,000	6,750	6,750	CP
		13,900	14,438	0,538	CP
Código: <b>65D30257</b>	Rol: <b>E-257</b>	Nombre: <b>Cruce E-285 (Valle Hermoso) - Cruce E-255 (Quebrada El Pobre)</b>			
		0,000	3,662	3,662	CP
Código: <b>65D30305</b>	Rol: <b>E-305</b>	Nombre: <b>Cruce E-35 - Calle O'Higgins de Chincolco - Cruce E-35</b>			
		0,000	0,300	0,300	CP
		0,300	0,920	0,620	CP
Código: <b>65D30315</b>	Rol: <b>E-315</b>	Nombre: <b>Cruce E-377-D (Palquico) - Frutillar</b>			
		0,000	9,500	9,500	CP
		21,000	24,000	3,000	CP
Código: <b>65D30317</b>	Rol: <b>E-317</b>	Nombre: <b>Cruce E-411 (Cabildo) - Cruce E-327 (Los Molinos)</b>			
		0,020	3,024	3,004	CP
Código: <b>65D30325</b>	Rol: <b>E-325</b>	Nombre: <b>Cruce E-35 (Manuel Montt) - Cruce E-315 (Palquico)</b>			
		0,000	3,500	3,500	CP
		4,390	5,500	1,110	CP
		5,980	11,329	5,349	CP
Código: <b>65D30327</b>	Rol: <b>E-327</b>	Nombre: <b>Cruce E-35 (San José) - Cruce E-411 (San Lorenzo)</b>			
		0,000	3,800	3,800	CP
		3,800	3,900	0,100	CP
		3,900	4,000	0,100	CP
		7,130	7,830	0,700	CP
Código: <b>65D30329</b>	Rol: <b>E-329</b>	Nombre: <b>Cruce E-35 - Empalmes de Chincolco - Cruce E-305</b>			
		0,000	0,671	0,671	CP
Código: <b>65D30331</b>	Rol: <b>E-331</b>	Nombre: <b>Cruce E-375 - Calle Larga - Cruce E-375</b>			
		0,000	1,509	1,509	CP
Código: <b>65D30333</b>	Rol: <b>E-333</b>	Nombre: <b>Cruce E-335 - Paihuén Transversal</b>			
		0,000	0,879	0,879	CP

**CAMINOS CON SUPERFICIE TRATADA, DETALLE DE SU UBICACIÓN Y LONGITUD**  
**REGIÓN DE VALPARAÍSO - DIC. 2023**

<b>Camino</b>		<b>K.inicial</b>	<b>K.final</b>	<b>Long.(km)</b>	<b>Capa de Rodadura</b>
Código: <b>65D30335</b>	Rol: <b>E-335</b>	Nombre: <b>Cruce E-445 - Empalmes Paihuén I</b>			
		0,000	1,201	1,201	CP
Código: <b>65D30337</b>	Rol: <b>E-337</b>	Nombre: <b>Cruce E-445 - Empalmes Paihuén II - Cruce E-335</b>			
		0,000	0,319	0,319	CP
Código: <b>65D30339</b>	Rol: <b>E-339</b>	Nombre: <b>Cruce E-445 - Empalmes Paihuén III - Cruce E-335</b>			
		0,000	0,351	0,351	CP
Código: <b>65D30347</b>	Rol: <b>E-347</b>	Nombre: <b>Cruce E-325 - Santa Julia - Cruce E-325</b>			
		0,000	1,497	1,497	CP
Código: <b>65D30349</b>	Rol: <b>E-349</b>	Nombre: <b>Cruce E-325 - Empalmes Santa Julia I - Cruce E-347</b>			
		0,000	0,114	0,114	CP
Código: <b>65D30351</b>	Rol: <b>E-351</b>	Nombre: <b>Cruce E-35 - Calle El Bajo de Chicolco</b>			
		0,000	0,628	0,628	CP
Código: <b>65D30353</b>	Rol: <b>E-353</b>	Nombre: <b>Cruce E-325 - Empalmes Santa Julia II</b>			
		0,000	0,195	0,195	CP
Código: <b>65D30359</b>	Rol: <b>E-359</b>	Nombre: <b>Cruce E-35 - La Higuera - Cruce E-35</b>			
		0,000	1,721	1,721	CP
Código: <b>65D30361</b>	Rol: <b>E-361</b>	Nombre: <b>Cruce E-377-D (El Mirador) - Las Palmas - Cruce E-315 (Frutillar Bajo)</b>			
		0,000	3,802	3,802	CP
Código: <b>65D30365</b>	Rol: <b>E-365</b>	Nombre: <b>Cruce E-351 (Petorca) - Mina El Bronce</b>			
		0,000	0,040	0,040	CP
		0,040	0,700	0,660	CP
		0,700	9,475	8,775	CP
Código: <b>65D30369</b>	Rol: <b>E-369</b>	Nombre: <b>Cruce E-305 - Empalmes de Chicolco Transversal</b>			
		0,000	0,336	0,336	CP
Código: <b>65D30371</b>	Rol: <b>E-371</b>	Nombre: <b>Cruce E-375 - Los Briones - Cruce E-375</b>			
		0,970	1,184	0,214	CP
Código: <b>65D30373</b>	Rol: <b>E-373</b>	Nombre: <b>Cruce E-445 - Alicahue - Cruce E-445</b>			
		0,000	0,797	0,797	CP
Código: <b>65D30375</b>	Rol: <b>E-375</b>	Nombre: <b>Cruce E-445 (Alicahue) - Chicolco - Pedernal</b>			
		0,000	2,200	2,200	CP
		2,200	6,200	4,000	CP
		13,600	18,785	5,185	CP
		18,785	22,030	3,245	CP
		22,030	31,500	9,470	CP
Código: <b>65D30381</b>	Rol: <b>E-381</b>	Nombre: <b>Cruce E-35 - Pedegua - Cruce E-35</b>			
		0,000	0,672	0,672	CP
Código: <b>65D30383</b>	Rol: <b>E-383</b>	Nombre: <b>Cruce E-35 - Empalmes Pedegua I</b>			
		0,000	0,296	0,296	CP
Código: <b>65D30385</b>	Rol: <b>E-385</b>	Nombre: <b>Cruce E-35 - Empalmes Pedegua II - Cruce E-389</b>			
		0,000	0,227	0,227	CP
Código: <b>65D30387</b>	Rol: <b>E-387</b>	Nombre: <b>Cruce E-35 - Empalmes Pedegua III - Cruce E-389</b>			
		0,000	0,229	0,229	CP

**CAMINOS CON SUPERFICIE TRATADA, DETALLE DE SU UBICACIÓN Y LONGITUD**  
**REGIÓN DE VALPARAÍSO - DIC. 2023**

<b>Camino</b>		<b>K.inicial</b>	<b>K.final</b>	<b>Long.(km)</b>	<b>Capa de Rodadura</b>
Código: <b>65D30389</b>	Rol: <b>E-389</b>	Nombre: <b>Cruce E-381 - Empalmes Pedegua IV</b>			
		0,000	0,555	0,555	CP
Código: <b>65D30393</b>	Rol: <b>E-393</b>	Nombre: <b>Cruce E-327 - Los Molinos II - Cruce E-317</b>			
		0,000	0,923	0,923	CP
Código: <b>65D30415</b>	Rol: <b>E-415</b>	Nombre: <b>Cruce E-35 (La Higuera) - La Patagua</b>			
		0,000	5,000	5,000	CP
Código: <b>65D30447</b>	Rol: <b>E-447</b>	Nombre: <b>Cruce E-445 (La Viña) - Cruce E-447 (El Cuadro)</b>			
		0,000	1,805	1,805	CP
Código: <b>65D30455</b>	Rol: <b>E-455</b>	Nombre: <b>Cruce E-411 (El Quemado) - La Mora - Cruce E-411 (Las Puertas)</b>			
		0,000	10,250	10,250	CP
Código: <b>65D30457</b>	Rol: <b>E-457</b>	Nombre: <b>Cruce Ruta 5 (El Pangue) - Cruce E-47 (La Pera)</b>			
		0,000	3,835	3,835	CP
Código: <b>65D30459</b>	Rol: <b>E-459</b>	Nombre: <b>Cruce Ruta 5 (Talanquén) - Los Perales - Cruce E-471 (Retamilla)</b>			
		0,000	4,586	4,586	CP
Código: <b>65D30460</b>	Rol: <b>E-460</b>	Nombre: <b>Cruce E-30-F (Cachagua) - Cuesta Caracoles - Cruce E-462 (Los Maos)</b>			
		1,669	1,768	0,099	CP
Código: <b>65D30461</b>	Rol: <b>E-461</b>	Nombre: <b>Cruce E-411 (Guayacán) - Cerro Negro</b>			
		0,000	7,440	7,440	CP
Código: <b>65D30464</b>	Rol: <b>E-464</b>	Nombre: <b>Cruce Ruta 5 (Caletera Blanquillo) - Catapilco - Cruce E-462</b>			
		0,000	6,388	6,388	CP
Código: <b>65D30471</b>	Rol: <b>E-471</b>	Nombre: <b>Cruce Ruta 5 (Caletera Blanquillo) - La Retamilla</b>			
		0,000	3,700	3,700	CP
		4,444	4,495	0,051	CP
Código: <b>65D31503</b>	Rol: <b>S/R-E-1503</b>	Nombre: <b>Cruce E-445 - Empalmes Paihuén VI - Cruce E-445</b>			
		0,000	0,549	0,549	CP
Código: <b>65D31505</b>	Rol: <b>S/R-E-1505</b>	Nombre: <b>Cruce E-327 - Santa Laura - Cruce E-327</b>			
		0,000	0,451	0,451	CP
Código: <b>65D31507</b>	Rol: <b>S/R-E-1507</b>	Nombre: <b>Cruce E-327 - Santa Laura I</b>			
		0,000	0,130	0,130	CP
Código: <b>65D31509</b>	Rol: <b>S/R-E-1509</b>	Nombre: <b>Cruce E-327 - Santa Laura II</b>			
		0,000	0,131	0,131	CP
Código: <b>65D31511</b>	Rol: <b>S/R-E-1511</b>	Nombre: <b>Cruce E-445 - Callejón Chai Chai</b>			
		0,000	0,300	0,300	CP
Código: <b>65D31513</b>	Rol: <b>S/R-E-1513</b>	Nombre: <b>Cruce E-411 - Callejón Las Rosas</b>			
		0,000	0,658	0,658	CP
Código: <b>65D31515</b>	Rol: <b>S/R-E-1515</b>	Nombre: <b>Cruce E-445 - Potrero Hospital</b>			
		0,000	0,485	0,485	CP
Código: <b>65D31517</b>	Rol: <b>S/R-E-1517</b>	Nombre: <b>Cruce E-377-D - San Ramón - Cruce E-377-D</b>			
		0,000	3,860	3,860	CP
Código: <b>65D31521</b>	Rol: <b>S/R-E-1521</b>	Nombre: <b>Cruce E-253 - El Trapiche - Cruce E-253</b>			
		0,000	0,458	0,458	CP

**CAMINOS CON SUPERFICIE TRATADA, DETALLE DE SU UBICACIÓN Y LONGITUD**  
**REGIÓN DE VALPARAÍSO - DIC. 2023**

<b>Camino</b>			<b>K.inicial</b>	<b>K.final</b>	<b>Long.(km)</b>	<b>Capa de Rodadura</b>
Código: <b>65D31525</b>	Rol: <b>S/R-E-1525</b>	Nombre: <b>Cruce E-253 - La Canela I</b>	0,000	0,666	0,666	CP
Código: <b>65D31531</b>	Rol: <b>S/R-E-1531</b>	Nombre: <b>Cruce E-253 - Puyancón - Cruce E-253</b>	0,000	1,890	1,890	CP
			1,890	2,000	0,110	CP
Código: <b>65D31545</b>	Rol: <b>S/R-E-1545</b>	Nombre: <b>Cruce E-35 - Hierro Viejo - Cruce E-35</b>	0,000	1,552	1,552	CP
Código: <b>65D31551</b>	Rol: <b>S/R-E-1551</b>	Nombre: <b>Cruce E-35 - Calle El Bajo I</b>	0,000	1,349	1,349	CP
Código: <b>65D31553</b>	Rol: <b>S/R-E-1553</b>	Nombre: <b>Cruce E-35 - Calle El Bajo II</b>	0,000	0,881	0,881	CP
Código: <b>65D31555</b>	Rol: <b>S/R-E-1555</b>	Nombre: <b>Calle El Bajo Transversal I</b>	0,000	0,454	0,454	CP
Código: <b>65D31557</b>	Rol: <b>S/R-E-1557</b>	Nombre: <b>Cruce E-35 - Calle O'Higgins de Chicolco</b>	0,000	0,410	0,410	CP
Código: <b>65D31559</b>	Rol: <b>S/R-E-1559</b>	Nombre: <b>Calle O'Higgins Interior</b>	0,000	1,026	1,026	CP
Código: <b>65D31561</b>	Rol: <b>S/R-E-1561</b>	Nombre: <b>Cruce E-35 - Calle El Bajo III</b>	0,000	1,568	1,568	CP
Código: <b>65D31563</b>	Rol: <b>S/R-E-1563</b>	Nombre: <b>Calle El Bajo Transversal II</b>	0,000	0,457	0,457	CP
Código: <b>65D31572</b>	Rol: <b>S/R-E-1572</b>	Nombre: <b>La Hacienda de Catapilco IV</b>	0,000	0,298	0,298	CP
Código: <b>65D31573</b>	Rol: <b>S/R-E-1573</b>	Nombre: <b>Cruce E-35 (Hierro Viejo) - Transversal Sur I</b>	0,000	0,193	0,193	CP
Código: <b>65D31574</b>	Rol: <b>S/R-E-1574</b>	Nombre: <b>La Hacienda de Catapilco V</b>	0,000	0,397	0,397	CP
Código: <b>65D31575</b>	Rol: <b>S/R-E-1575</b>	Nombre: <b>Cruce E-35 (Hierro Viejo) - Transversal Sur II</b>	0,000	0,182	0,182	CP
Código: <b>65D31576</b>	Rol: <b>S/R-E-1576</b>	Nombre: <b>La Hacienda de Catapilco VI</b>	0,000	0,360	0,360	CP
Código: <b>65D31577</b>	Rol: <b>S/R-E-1577</b>	Nombre: <b>Cruce E-35 (Hierro Viejo) - Transversal Sur III</b>	0,000	0,120	0,120	CP
Código: <b>65D31579</b>	Rol: <b>S/R-E-1579</b>	Nombre: <b>Cruce E-35 (Hierro Viejo) - Transversal Sur IV</b>	0,000	0,084	0,084	CP
Código: <b>65D31580</b>	Rol: <b>S/R-E-1580</b>	Nombre: <b>Cruce E-464 - La Hacienda de Catapilco VIII - Cruce E-464</b>	0,000	0,616	0,616	CP
Código: <b>65D31582</b>	Rol: <b>S/R-E-1582</b>	Nombre: <b>Cruce E-464 - La Hacienda de Catapilco IX</b>	0,000	0,419	0,419	CP
Código: <b>65D31584</b>	Rol: <b>S/R-E-1584</b>	Nombre: <b>Cruce E-464 - La Hacienda de Catapilco X</b>	0,000	0,417	0,417	CP

**CAMINOS CON SUPERFICIE TRATADA, DETALLE DE SU UBICACIÓN Y LONGITUD**  
**REGIÓN DE VALPARAÍSO - DIC. 2023**

<b>Camino</b>			<b>K.inicial</b>	<b>K.final</b>	<b>Long.(km)</b>	<b>Capa de Rodadura</b>
Código: <b>65D31591</b>	Rol: <b>S/R-E-1591</b>	Nombre: <b>Cruce E-377-D - Escuela Palquico</b>	0,000	0,193	0,193	CP
Código: <b>65D31593</b>	Rol: <b>S/R-E-1593</b>	Nombre: <b>Cruce E-347 - Santa Julia</b>	0,000	0,462	0,462	CP
Código: <b>65D31595</b>	Rol: <b>S/R-E-1595</b>	Nombre: <b>Cruce E-347 - Empalmes Santa Julia III</b>	0,000	0,048	0,048	CP
Código: <b>65D31597</b>	Rol: <b>S/R-E-1597</b>	Nombre: <b>Cruce E-347 - Empalmes Santa Julia IV</b>	0,000	0,048	0,048	CP
Código: <b>65D31599</b>	Rol: <b>S/R-E-1599</b>	Nombre: <b>Cruce E-347 - Empalmes Santa Julia V</b>	0,000	0,094	0,094	CP
Código: <b>65D31603</b>	Rol: <b>S/R-E-1603</b>	Nombre: <b>Cruce E-311 - Costanera - Cruce E-311</b>	0,000	1,601	1,601	CP
Código: <b>65D31605</b>	Rol: <b>S/R-E-1605</b>	Nombre: <b>Cruce E-329 - Empalmes de Chicolco Transversal II</b>	0,000	0,245	0,245	CP
Código: <b>65D31607</b>	Rol: <b>S/R-E-1607</b>	Nombre: <b>Cruce E-329 - Empalmes de Chicolco Transversal III</b>	0,000	0,221	0,221	CP
Código: <b>65D31609</b>	Rol: <b>S/R-E-1609</b>	Nombre: <b>Cruce E-329 - Empalmes de Chicolco Transversal IV</b>	0,000	0,233	0,233	CP
Código: <b>65D31613</b>	Rol: <b>S/R-E-1613</b>	Nombre: <b>Calle O'Higgins Interior I</b>	0,000	0,111	0,111	CP
Código: <b>65D31615</b>	Rol: <b>S/R-E-1615</b>	Nombre: <b>Calle O'Higgins Interior II</b>	0,000	0,102	0,102	CP
Código: <b>65D31617</b>	Rol: <b>S/R-E-1617</b>	Nombre: <b>Calle O'Higgins Interior III</b>	0,000	0,094	0,094	CP
Código: <b>65D31619</b>	Rol: <b>S/R-E-1619</b>	Nombre: <b>Calle O'Higgins Interior Transversal I</b>	0,000	0,154	0,154	CP
Código: <b>65D31621</b>	Rol: <b>S/R-E-1621</b>	Nombre: <b>Calle O'Higgins Interior Transversal II</b>	0,000	0,152	0,152	CP
Código: <b>65D31623</b>	Rol: <b>S/R-E-1623</b>	Nombre: <b>Calle O'Higgins Interior Transversal III</b>	0,000	0,139	0,139	CP
Código: <b>65D31625</b>	Rol: <b>S/R-E-1625</b>	Nombre: <b>Calle O'Higgins Interior Transversal IV</b>	0,000	0,124	0,124	CP
Código: <b>65D31627</b>	Rol: <b>S/R-E-1627</b>	Nombre: <b>Cruce E-35 - O'Higgins de Chicolco Poniente I - Cruce E-35</b>	0,000	0,409	0,409	CP
Código: <b>65D31629</b>	Rol: <b>S/R-E-1629</b>	Nombre: <b>Cruce E-35 - O'Higgins de Chicolco Poniente II</b>	0,000	0,327	0,327	CP
Código: <b>65D31631</b>	Rol: <b>S/R-E-1631</b>	Nombre: <b>Cruce E-375 - El Sobrante - Cruce E-379</b>	0,000	0,680	0,680	CP
Código: <b>65D31637</b>	Rol: <b>S/R-E-1637</b>	Nombre: <b>Cruce E-253 - San Manuel - Cruce E-253</b>	0,000	0,584	0,584	CP



**CAMINOS CON SUPERFICIE TRATADA, DETALLE DE SU UBICACIÓN Y LONGITUD**  
**REGIÓN DE VALPARAÍSO - DIC. 2023**

<b>Camino</b>			<b>K.inicial</b>	<b>K.final</b>	<b>Long.(km)</b>	<b>Capa de Rodadura</b>
Código: <b>65D31641</b>	Rol: <b>S/R-E-1641</b>	Nombre: <b>Cruce E-253 - Longotoma VI - Cruce E-253</b>	0,000	1,086	1,086	CP
Código: <b>65D31643</b>	Rol: <b>S/R-E-1643</b>	Nombre: <b>Cruce E-257 - Circunvalación Valle Hermoso</b>	0,000	0,900	0,900	CP
			0,900	2,276	1,376	CP
			2,276	2,685	0,409	CP
Código: <b>65D31647</b>	Rol: <b>S/R-E-1647</b>	Nombre: <b>Cruce E-285 - Valle Hermoso Poniente</b>	0,000	0,536	0,536	CP
Código: <b>65D31651</b>	Rol: <b>S/R-E-1651</b>	Nombre: <b>Cruce E-285 - Illalolén</b>	0,390	1,805	1,415	CP
Código: <b>65D31659</b>	Rol: <b>S/R-E-1659</b>	Nombre: <b>Cruce E-253 - Longotoma I</b>	0,000	0,553	0,553	CP
Código: <b>65D31661</b>	Rol: <b>S/R-E-1661</b>	Nombre: <b>Valle Hermoso Oriente</b>	0,000	0,250	0,250	CP
Código: <b>65D31663</b>	Rol: <b>S/R-E-1663</b>	Nombre: <b>Cruce E-445 - Empalme Interior Paihuén - Cruce E-335</b>	0,000	0,694	0,694	CP
Código: <b>65D31667</b>	Rol: <b>S/R-E-1667</b>	Nombre: <b>Cruce E-35 - Montegrande - Peñablanca - Cruce E-425</b>	0,000	1,860	1,860	CP
Código: <b>65D31669</b>	Rol: <b>S/R-E-1669</b>	Nombre: <b>Pasaje Iglesia</b>	0,000	0,058	0,058	CP
Código: <b>65D31671</b>	Rol: <b>S/R-E-1671</b>	Nombre: <b>Cruce E-357 - Camino El Bronce</b>	0,000	0,223	0,223	CP
Código: <b>65D31673</b>	Rol: <b>S/R-E-1673</b>	Nombre: <b>Cruce E-357 - Calle Pablo Nolasco</b>	0,000	0,243	0,243	CP
Código: <b>65D31675</b>	Rol: <b>S/R-E-1675</b>	Nombre: <b>Cruce E-357 - Calle Roma</b>	0,000	0,282	0,282	CP
Código: <b>65D31677</b>	Rol: <b>S/R-E-1677</b>	Nombre: <b>Cruce E-357 - Calle Municipal</b>	0,000	0,253	0,253	CP
Código: <b>65D31679</b>	Rol: <b>S/R-E-1679</b>	Nombre: <b>Cruce E-357 - Calle 18 de Julio</b>	0,000	0,238	0,238	CP
Código: <b>65D31683</b>	Rol: <b>S/R-E-1683</b>	Nombre: <b>Calle Venecia</b>	0,000	0,196	0,196	CP
Código: <b>65D31685</b>	Rol: <b>S/R-E-1685</b>	Nombre: <b>Calle Génova</b>	0,000	0,225	0,225	CP
Código: <b>65D31687</b>	Rol: <b>S/R-E-1687</b>	Nombre: <b>Calle Estadio</b>	0,000	0,248	0,248	CP
Código: <b>65D31697</b>	Rol: <b>S/R-E-1697</b>	Nombre: <b>Cruce E-35 - Av. El Estadio - Cruce E-35</b>	0,000	1,331	1,331	CP
Código: <b>65D31701</b>	Rol: <b>S/R-E-1701</b>	Nombre: <b>Las Dalías</b>	0,000	0,055	0,055	CP

**CAMINOS CON SUPERFICIE TRATADA, DETALLE DE SU UBICACIÓN Y LONGITUD**  
**REGIÓN DE VALPARAÍSO - DIC. 2023**

<b>Camino</b>			<b>K.inicial</b>	<b>K.final</b>	<b>Long.(km)</b>	<b>Capa de Rodadura</b>
Código: <b>65D31717</b>	Rol: <b>S/R-E-1717</b>	Nombre: <b>Cruce E-311 - Antiguo Camino a Chincolco</b>	0,850	1,930	1,080	CP
Código: <b>65D40121</b>	Rol: <b>F-121</b>	Nombre: <b>Cruce Ruta 5 - Chamizal</b>	0,000	0,280	0,280	CP
			0,280	5,364	5,084	CP
Código: <b>65D40152</b>	Rol: <b>S/R-F-152</b>	Nombre: <b>Cruce Ruta 60 CH - Tres Equinas</b>	0,000	0,486	0,486	CP
Código: <b>65D40202</b>	Rol: <b>F-202</b>	Nombre: <b>Cruce F-20 - El Olivo</b>	0,000	2,802	2,802	CP
Código: <b>65D40290</b>	Rol: <b>F-290</b>	Nombre: <b>Cruce F-318 - Asentamiento Los Cruceros</b>	0,000	0,400	0,400	CP
			0,400	0,860	0,460	CP
			0,860	2,600	1,740	CP
Código: <b>65D40302</b>	Rol: <b>F-302</b>	Nombre: <b>Cruce F-300 - Fundo Rabuco - Cruce F-304</b>	0,700	1,300	0,600	CP
Código: <b>65D40303</b>	Rol: <b>F-303</b>	Nombre: <b>Cruce F-305 (El Olivo) - Cruce F-317 (La Peña)</b>	0,000	2,416	2,416	CP
Código: <b>65D40304</b>	Rol: <b>F-304</b>	Nombre: <b>Cruce F-300 - Las Palmas de Ocoa</b>	0,000	8,768	8,768	CP
Código: <b>65D40305</b>	Rol: <b>F-305</b>	Nombre: <b>Cruce Ruta 5 - Cruce F-301-E (El Olivo)</b>	0,000	1,180	1,180	CP
Código: <b>65D40309</b>	Rol: <b>F-309</b>	Nombre: <b>Cruce F-301-E - Fundo El Olivo</b>	0,000	2,134	2,134	CP
Código: <b>65D40311</b>	Rol: <b>F-311</b>	Nombre: <b>Cruce F-301-E (Romeral) - Los Pinos</b>	0,000	1,764	1,764	CP
Código: <b>65D40312</b>	Rol: <b>F-312</b>	Nombre: <b>Cruce F-304 - Hualcapo</b>	0,000	4,200	4,200	CP
Código: <b>65D40314</b>	Rol: <b>F-314</b>	Nombre: <b>Cruce Ruta 60 CH (Paso Superior La Palmilla N°2, La Calera) - Cruce Ruta 60 CH (Paso Superior La Palmilla N°2, La Cruz)</b>	0,800	4,850	4,050	CP
Código: <b>65D40316</b>	Rol: <b>F-316</b>	Nombre: <b>Cruce F-300 - Acceso a Pachacamita</b>	0,000	1,600	1,600	CP
			1,600	1,675	0,075	CP
Código: <b>65D40317</b>	Rol: <b>F-317</b>	Nombre: <b>Cruce Ruta 5 (Enlace La Calera) - Cruce F-301-E (La Peña)</b>	0,000	1,010	1,010	CP
			1,010	3,808	2,798	CP
Código: <b>65D40318</b>	Rol: <b>F-318</b>	Nombre: <b>Cruce F-20 - Ex Fundo Pucalán</b>	0,000	1,404	1,404	CP
Código: <b>65D40323</b>	Rol: <b>F-323</b>	Nombre: <b>Cruce Ruta 5 - Calle Toro - Cruce F-301-E</b>	0,000	0,612	0,612	CP
Código: <b>65D40324</b>	Rol: <b>F-324</b>	Nombre: <b>Cruce F-304 - El Molino - Los Perales - Cruce F-304</b>	0,000	0,627	0,627	CP

**CAMINOS CON SUPERFICIE TRATADA, DETALLE DE SU UBICACIÓN Y LONGITUD**  
**REGIÓN DE VALPARAÍSO - DIC. 2023**

<b>Camino</b>		<b>K.inicial</b>	<b>K.final</b>	<b>Long.(km)</b>	<b>Capa de Rodadura</b>
Código: <b>65D40326</b>	Rol: <b>F-326</b>	Nombre: <b>Cruce Ruta 60 CH - Pocochay - La Palma - Cruce F-382</b>			
		0,000	13,124	13,124	CP
Código: <b>65D40327</b>	Rol: <b>F-327</b>	Nombre: <b>Cruce Ruta 5 - Calle Cuatro Esquinas - Cruce F-301-E</b>			
		0,000	0,453	0,453	CP
Código: <b>65D40329</b>	Rol: <b>F-329</b>	Nombre: <b>Cruce F-301-E (Nogales) - Cruce F-335</b>			
		0,000	2,875	2,875	CP
Código: <b>65D40330</b>	Rol: <b>F-330</b>	Nombre: <b>Cruce Ruta 5 - Acceso a La Macal</b>			
		0,000	0,439	0,439	CP
Código: <b>65D40331</b>	Rol: <b>F-331</b>	Nombre: <b>Cruce Ruta 5 - Cruce F-301-E</b>			
		0,000	0,460	0,460	CP
Código: <b>65D40332</b>	Rol: <b>F-332</b>	Nombre: <b>Cruce F-326 (Cerrillos de Pocochay) - La Cruz</b>			
		0,000	0,400	0,400	CP
		0,400	2,000	1,600	CP
		2,000	3,148	1,148	CP
Código: <b>65D40335</b>	Rol: <b>F-335</b>	Nombre: <b>Cruce F-301-E - Ochagavía</b>			
		0,000	2,404	2,404	CP
Código: <b>65D40336</b>	Rol: <b>F-336</b>	Nombre: <b>Cruce F-326 (Fundo Santa Ana) - La Cruz (Cruce Av. Santa Cruz)</b>			
		0,000	3,730	3,730	CP
Código: <b>65D40337</b>	Rol: <b>F-337</b>	Nombre: <b>Cruce F-311 (Los Pinos II) - Cruce F-301-E</b>			
		0,000	1,143	1,143	CP
Código: <b>65D40338</b>	Rol: <b>F-338</b>	Nombre: <b>Cruce Ruta 5 - Acceso a Estero La Macal</b>			
		0,000	0,629	0,629	CP
Código: <b>65D40339</b>	Rol: <b>F-339</b>	Nombre: <b>Cruce F-121 - Garretón</b>			
		0,000	2,582	2,582	CP
Código: <b>65D40340</b>	Rol: <b>F-340</b>	Nombre: <b>Cruce F-62 (Quillota) - Cruce F-326 (La Puntilla)</b>			
		0,000	3,510	3,510	CP
Código: <b>65D40341</b>	Rol: <b>F-341</b>	Nombre: <b>Cruce F-301-E - El Tranque - Cruce F-121</b>			
		0,000	3,433	3,433	CP
Código: <b>65D40342</b>	Rol: <b>F-342</b>	Nombre: <b>Cruce Ruta 5 (Caletera) - Las Chacras - San Carlos</b>			
		0,000	6,594	6,594	CP
Código: <b>65D40343</b>	Rol: <b>F-343</b>	Nombre: <b>Cruce F-121 - Las Palmas - Camino La Mina</b>			
		0,000	0,550	0,550	CP
		0,550	2,370	1,820	CP
Código: <b>65D40345</b>	Rol: <b>F-345</b>	Nombre: <b>Cruce Ruta 5 (Enlace El Melón) - Puente Negro - Cruce F-343 (Las Palmas)</b>			
		0,000	2,560	2,560	CP
Código: <b>65D40346</b>	Rol: <b>F-346</b>	Nombre: <b>Cruce F-304 - Consultorio Rabuco - Cruce F-304</b>			
		0,000	0,681	0,681	CP
Código: <b>65D40348</b>	Rol: <b>F-348</b>	Nombre: <b>Cruce F-62 (Av. 21 de Mayo) - Tucapel - Cruce F-366 (Villarrica)</b>			
		0,000	2,548	2,548	CP
Código: <b>65D40349</b>	Rol: <b>F-349</b>	Nombre: <b>Cruce F-311- Los Pinos III - Cruce F-337</b>			
		0,000	0,877	0,877	CP

**CAMINOS CON SUPERFICIE TRATADA, DETALLE DE SU UBICACIÓN Y LONGITUD**  
**REGIÓN DE VALPARAÍSO - DIC. 2023**

<b>Camino</b>	<b>K.inicial</b>	<b>K.final</b>	<b>Long.(km)</b>	<b>Capa de Rodadura</b>
Código: <b>65D40356</b> Rol: <b>F-356</b> Nombre: <b>Cruce F-336 - Don Bosco - Cruce F-326</b>	0,000	2,940	2,940	CP
Código: <b>65D40358</b> Rol: <b>F-358</b> Nombre: <b>Cruce F-340 - San Jorge - Cruce F-356</b>	0,000	0,986	0,986	CP
Código: <b>65D40360</b> Rol: <b>F-360</b> Nombre: <b>Cruce F-190 (Colmo) - Quillota (Boco)</b>	0,000	19,320	19,320	CP
Código: <b>65D40362</b> Rol: <b>F-362</b> Nombre: <b>Cruce F-360 - Carolmo</b>	0,000	2,189	2,189	CP
Código: <b>65D40364</b> Rol: <b>F-364</b> Nombre: <b>Cruce F-366 (La Capilla) - Cruce F-366 (Aerodromo Boco)</b>	0,000	2,407	2,407	CP
Código: <b>65D40366</b> Rol: <b>F-366</b> Nombre: <b>Cruce F-360 (Boco) - Lo Rojas - La Cruz</b>	2,200	11,227	9,027	CP
Código: <b>65D40370</b> Rol: <b>F-370</b> Nombre: <b>Cruce F-360 - Rautén Bajo - Cruce F-378</b>	0,000	5,791	5,791	CP
Código: <b>65D40372</b> Rol: <b>F-372</b> Nombre: <b>Cruce F-350 - Los Almendros</b>	0,000	5,211	5,211	CP
Código: <b>65D40376</b> Rol: <b>F-376</b> Nombre: <b>Cruce F-370 - Acceso Oriente Rautén Bajo</b>	0,000	1,458	1,458	CP
Código: <b>65D40378</b> Rol: <b>F-378</b> Nombre: <b>Cruce F-370 (Rautén) - Cruce F-376 (Rautén Bajo)</b>	0,000	1,234	1,234	CP
Código: <b>65D40380</b> Rol: <b>F-380</b> Nombre: <b>Cruce Ruta 60 CH (Caletera) - El Cóndor - Cruce F-350</b>	0,000	1,718	1,718	CP
Código: <b>65D40382</b> Rol: <b>F-382</b> Nombre: <b>Cruce F-62 (San Pedro) - Cruce F-384 (Pueblo Indio)</b>	2,150	6,050	3,900	CP
	6,050	7,550	1,500	CP
	7,550	10,351	2,801	CP
Código: <b>65D40386</b> Rol: <b>F-386</b> Nombre: <b>Cruce Ruta 60 CH (Caletera) - La Tetera - Cruce F-382 (San Isidro)</b>	0,000	1,775	1,775	CP
Código: <b>65D40388</b> Rol: <b>F-388</b> Nombre: <b>Cruce F-386 - Parcela San Isidro</b>	0,000	2,323	2,323	CP
Código: <b>65D40392</b> Rol: <b>F-392</b> Nombre: <b>Cruce Ruta 60 CH - Cruce F-62 (El Milagro)</b>	0,000	0,567	0,567	CP
Código: <b>65D40396</b> Rol: <b>F-396</b> Nombre: <b>Cruce F-62 - La Capilla</b>	0,000	2,450	2,450	CP
Código: <b>65D40400</b> Rol: <b>F-400</b> Nombre: <b>Cruce F-382 - Acceso a Cajón de San Pedro</b>	0,000	3,876	3,876	CP
Código: <b>65D40402</b> Rol: <b>F-402</b> Nombre: <b>Cruce F-400 - Acceso a Estadio</b>	0,000	1,387	1,387	CP
Código: <b>65D40404</b> Rol: <b>F-404</b> Nombre: <b>Cruce F-402 - Las Viñas - Cruce F-402</b>	0,000	0,492	0,492	CP

**CAMINOS CON SUPERFICIE TRATADA, DETALLE DE SU UBICACIÓN Y LONGITUD**  
**REGIÓN DE VALPARAÍSO - DIC. 2023**

<b>Camino</b>	<b>K.inicial</b>	<b>K.final</b>	<b>Long.(km)</b>	<b>Capa de Rodadura</b>
Código: <b>65D40406</b> Rol: <b>F-406</b> Nombre: <b>Cruce Ruta 60 CH (Caletera) - La Constancia - Cruce F-62</b>	0,000	0,433	0,433	CP
Código: <b>65D40408</b> Rol: <b>F-408</b> Nombre: <b>Cruce Ruta 60 CH (Caletera) - La Glorieta - Cruce F-62</b>	0,000	0,395	0,395	CP
Código: <b>65D40412</b> Rol: <b>F-412</b> Nombre: <b>Cruce Ruta 5 (Paso Inferior Los Maitenes) - Los Maitenes</b>	0,000	0,480	0,480	CP
Código: <b>65D40414</b> Rol: <b>F-414</b> Nombre: <b>Cruce F-382 - Los Silos - Cruce F-400</b>	0,000	1,153	1,153	CP
Código: <b>65D40416</b> Rol: <b>F-416</b> Nombre: <b>Cruce Ruta 5 (Caletera) - Cruce F-121</b>	0,000	0,750	0,750	CP
Código: <b>65D40418</b> Rol: <b>F-418</b> Nombre: <b>Cruce F-346 - CESFAM de Rabuco</b>	0,000	0,095	0,095	CP
Código: <b>65D40420</b> Rol: <b>F-420</b> Nombre: <b>Cruce F-326 - Las Acacias I</b>	0,000	1,602	1,602	CP
Código: <b>65D40430</b> Rol: <b>F-430</b> Nombre: <b>Cruce F-360 - Manzanar Viejo</b>	0,000	0,491	0,491	CP
Código: <b>65D40432</b> Rol: <b>F-432</b> Nombre: <b>Cruce F-348 - Tucapel - Caupolicán</b>	0,000	0,486	0,486	CP
Código: <b>65D40434</b> Rol: <b>F-434</b> Nombre: <b>Cruce F-432 - Caupolicán - Las Barrancas</b>	0,000	0,560	0,560	CP
Código: <b>65D40442</b> Rol: <b>F-442</b> Nombre: <b>Cruce F-366 - Cruce F-364 (Boco III)</b>	0,000	0,253	0,253	CP
Código: <b>65D40446</b> Rol: <b>F-446</b> Nombre: <b>Cruce F-382 - Guacolda - Cruce F-382</b>	0,000	0,473	0,473	CP
Código: <b>65D40448</b> Rol: <b>F-448</b> Nombre: <b>Cruce F-366 - Cruce F-364 (Boco I)</b>	0,000	0,494	0,494	CP
Código: <b>65D40452</b> Rol: <b>F-452</b> Nombre: <b>Cruce F-366 - Cruce F-364 (Boco II)</b>	0,000	0,627	0,627	CP
Código: <b>65D40458</b> Rol: <b>F-458</b> Nombre: <b>Cruce F-414 - Excequiel Silva - Cruce F-400</b>	0,000	2,074	2,074	CP
Código: <b>65D40459</b> Rol: <b>F-459</b> Nombre: <b>Cruce F-339 - Población Garretón - Cruce F-339</b>	0,000	0,761	0,761	CP
Código: <b>65D40460</b> Rol: <b>F-460</b> Nombre: <b>Cruce F-300 - Villa Prat - Cruce F-462 (San Fernand)</b>	0,000	1,256	1,256	CP
Código: <b>65D40461</b> Rol: <b>F-461</b> Nombre: <b>Cruce F-459 - Población Garretón I - Cruce F-459</b>	0,000	0,122	0,122	CP
Código: <b>65D40462</b> Rol: <b>F-462</b> Nombre: <b>Cruce F-460 - San Fernand I</b>	0,000	1,059	1,059	CP
Código: <b>65D40463</b> Rol: <b>F-463</b> Nombre: <b>Cruce F-459 - Población Garretón II - Cruce F-459</b>	0,000	0,123	0,123	CP

**CAMINOS CON SUPERFICIE TRATADA, DETALLE DE SU UBICACIÓN Y LONGITUD**  
**REGIÓN DE VALPARAÍSO - DIC. 2023**

<b>Camino</b>	<b>K.inicial</b>	<b>K.final</b>	<b>Long.(km)</b>	<b>Capa de Rodadura</b>
Código: <b>65D40464</b> Rol: <b>F-464</b> Nombre: <b>Cruce F-460 - San Fernand II - Cruce F-462</b>	0,000	0,427	0,427	CP
Código: <b>65D40465</b> Rol: <b>F-465</b> Nombre: <b>Cruce F-459 - Población Garretón III - Cruce F-459</b>	0,000	0,123	0,123	CP
Código: <b>65D40466</b> Rol: <b>F-466</b> Nombre: <b>Cruce F-300 - Pachacama</b>	0,000	1,850	1,850	CP
Código: <b>65D40482</b> Rol: <b>F-482</b> Nombre: <b>Cruce F-316 - Pachacamita al Cerro I - Cruce F-316</b>	0,000	0,481	0,481	CP
Código: <b>65D41300</b> Rol: <b>F-1300</b> Nombre: <b>Cruce F-300 (Estación Ocoa) - Empalme FF.CC.</b>	0,000	3,115	3,115	CP
Código: <b>65D41302</b> Rol: <b>F-1302</b> Nombre: <b>Cruce F-1300 - La Febre II</b>	0,000	1,437	1,437	CP
Código: <b>65D41304</b> Rol: <b>F-1304</b> Nombre: <b>Cruce F-1300 - La Febre III - Cruce F-1344</b>	0,000	0,424	0,424	CP
Código: <b>65D41306</b> Rol: <b>F-1306</b> Nombre: <b>Cruce F-300 - La Escuela - Cruce F-300</b>	0,000	0,431	0,431	CP
Código: <b>65D41308</b> Rol: <b>F-1308</b> Nombre: <b>Cruce Ruta 5 - Los Floristas - Cruce Ruta 5</b>	0,000	0,574	0,574	CP
Código: <b>65D41319</b> Rol: <b>F-1319</b> Nombre: <b>Cruce Ruta 5 - Calle Nueva Oriente - Cruce F-301-E</b>	0,000	0,862	0,862	CP
Código: <b>65D41330</b> Rol: <b>F-1330</b> Nombre: <b>Cruce F-330 - Cruce F-338 - La Macal</b>	0,000	0,965	0,965	CP
Código: <b>65D41332</b> Rol: <b>F-1332</b> Nombre: <b>Cruce F-20 - Huellacanal</b>	0,000	0,920	0,920	CP
Código: <b>65D41338</b> Rol: <b>F-1338</b> Nombre: <b>Cruce F-62 - El Molino de La Cruz</b>	0,000	1,467	1,467	CP
Código: <b>65D41341</b> Rol: <b>F-1341</b> Nombre: <b>Cruce F-339 - El Peumal I</b>	0,000	1,726	1,726	CP
Código: <b>65D41344</b> Rol: <b>F-1344</b> Nombre: <b>Cruce F-1302 - La Febre IV</b>	0,000	0,273	0,273	CP
Código: <b>65D41347</b> Rol: <b>F-1347</b> Nombre: <b>Cruce Camino Mina El Soldado - Los Caleos I</b>	0,000	2,064	2,064	CP
Código: <b>65D41349</b> Rol: <b>F-1349</b> Nombre: <b>Cruce Camino Mina El Soldado - Los Caleos II</b>	0,000	1,959	1,959	CP
Código: <b>65D41353</b> Rol: <b>F-1353</b> Nombre: <b>Cruce Ruta 5 (Caletera) - Vecinal Collagüe</b>	0,000	0,783	0,783	CP
Código: <b>65D41354</b> Rol: <b>F-1354</b> Nombre: <b>Cruce F-326 - La Tortuga I</b>	0,000	0,501	0,501	CP
Código: <b>65D41355</b> Rol: <b>F-1355</b> Nombre: <b>Cruce F-1353 (Vecinal Collagüe) - Cruce F-1349 (Los Caleos II)</b>	0,000	0,063	0,063	CP
	0,063	0,252	0,189	CP
	0,252	0,748	0,496	CP

**CAMINOS CON SUPERFICIE TRATADA, DETALLE DE SU UBICACIÓN Y LONGITUD**  
**REGIÓN DE VALPARAÍSO - DIC. 2023**

<b>Camino</b>		<b>K.inicial</b>	<b>K.final</b>	<b>Long.(km)</b>	<b>Capa de Rodadura</b>
Código: <b>65D41390</b>	Rol: <b>F-1390</b>	Nombre: <b>Cruce F-190 - Santa Rosa de Colmo - Cruce F-190</b>			
		0,000	0,546	0,546	CP
Código: <b>65D41392</b>	Rol: <b>F-1392</b>	Nombre: <b>Cruce F-190 - Santa Rosa de Colmo - Cruce F-1390</b>			
		0,000	0,160	0,160	CP
Código: <b>65D41418</b>	Rol: <b>F-1418</b>	Nombre: <b>Cruce F-348 - El Bajío</b>			
		0,000	0,303	0,303	CP
Código: <b>65D41420</b>	Rol: <b>F-1420</b>	Nombre: <b>Cruce F-1418 - El Bajío (Calle Independencia)</b>			
		0,000	0,247	0,247	CP
Código: <b>65D41429</b>	Rol: <b>S/R-F-1429</b>	Nombre: <b>Cruce F-335 - Sector Tres Puentes Lado Sur Puertas Coloradas</b>			
		0,000	0,653	0,653	CP
Código: <b>65D41449</b>	Rol: <b>S/R-F-1449</b>	Nombre: <b>Tres Puentes II</b>			
		0,000	0,091	0,091	CP
Código: <b>65D41451</b>	Rol: <b>S/R-F-1451</b>	Nombre: <b>Cruce F-335 - Tres Puentes</b>			
		0,000	0,161	0,161	CP
Código: <b>65D41458</b>	Rol: <b>S/R-F-1458</b>	Nombre: <b>Cruce F-324 - Plaza Los Perales - Cruce F-324</b>			
		0,000	0,121	0,121	CP
Código: <b>65D41460</b>	Rol: <b>S/R-F-1460</b>	Nombre: <b>Cruce F-324 - Plaza Los Perales II - Cruce F-324</b>			
		0,052	0,110	0,058	CP
Código: <b>65D41462</b>	Rol: <b>S/R-F-1462</b>	Nombre: <b>Cruce F-302 - Rabuco - Cruce F-302</b>			
		0,000	0,230	0,230	CP
Código: <b>65D41466</b>	Rol: <b>S/R-F-1466</b>	Nombre: <b>Cruce F-326 - Los Almendros - Cruce F-372</b>			
		0,000	0,717	0,717	CP
Código: <b>65D41472</b>	Rol: <b>S/R-F-1472</b>	Nombre: <b>Cruce F-304 - Los Perales - Cruce F-324</b>			
		0,000	0,161	0,161	CP
Código: <b>65D50808</b>	Rol: <b>G-808</b>	Nombre: <b>Cruce G-800 (Los Escalones) - Cruce G-800 (Lo Escobedo)</b>			
		0,000	4,504	4,504	CP
Código: <b>65D50810</b>	Rol: <b>G-810</b>	Nombre: <b>Cruce G-80-I - Rinconada San Enrique</b>			
		0,000	2,055	2,055	CP
Código: <b>65D50812</b>	Rol: <b>G-812</b>	Nombre: <b>Cruce G-986 (El Yeco) - Cruce F-840-G (San José)</b>			
		1,100	11,544	10,444	CP
Código: <b>65D50814</b>	Rol: <b>G-814</b>	Nombre: <b>Cruce G-904 (Leyda) - Cruce G-800 (Cuncumén)</b>			
		12,260	16,474	4,214	CP
Código: <b>65D50820</b>	Rol: <b>G-820</b>	Nombre: <b>Cruce G-986 (Mirasol) - Cruce G-812 (San José)</b>			
		0,000	0,300	0,300	CP
		0,300	2,830	2,530	CP
		2,830	9,393	6,563	CP
Código: <b>65D50826</b>	Rol: <b>G-874</b>	Nombre: <b>Cruce G-872 - Cementerio</b>			
		0,000	1,000	1,000	CP
Código: <b>65D50854</b>	Rol: <b>G-854</b>	Nombre: <b>Cruce G-80-I - Cruce G-810 (Rinconada de San Enrique II)</b>			
		0,000	1,012	1,012	CP

**CAMINOS CON SUPERFICIE TRATADA, DETALLE DE SU UBICACIÓN Y LONGITUD**  
**REGIÓN DE VALPARAÍSO - DIC. 2023**

<b>Camino</b>		<b>K.inicial</b>	<b>K.final</b>	<b>Long.(km)</b>	<b>Capa de Rodadura</b>
Código: <b>65D50868</b>	Rol: <b>G-868</b>	Nombre: <b>Cruce G-874 - San Alfonso - Cruce G-872</b>			
		0,000	0,428	0,428	CP
		0,428	0,960	0,532	CP
Código: <b>65D50872</b>	Rol: <b>G-872</b>	Nombre: <b>Cruce G-814 (Cuncumén) - Cuncumén Bajo</b>			
		0,000	2,050	2,050	CP
		2,050	2,350	0,300	CP
		2,350	7,614	5,264	CP
Código: <b>65D50876</b>	Rol: <b>G-876</b>	Nombre: <b>Cruce G-80-I (El Convento) - Las Salinas</b>			
		0,000	2,600	2,600	CP
		5,500	12,400	6,900	CP
Código: <b>65D50878</b>	Rol: <b>G-878</b>	Nombre: <b>Cruce G-876 (El Convento) - La Viña</b>			
		0,000	4,236	4,236	CP
Código: <b>65D50880</b>	Rol: <b>G-880</b>	Nombre: <b>Cruce Ruta 66 - Río Maipo - Cruce Ruta 66</b>			
		0,000	1,873	1,873	CP
Código: <b>65D50882</b>	Rol: <b>G-882</b>	Nombre: <b>Cruce G-80-I - Portales - La Playa</b>			
		0,000	10,442	10,442	CP
Código: <b>65D50886</b>	Rol: <b>G-886</b>	Nombre: <b>Cruce G-80-I - Campo Alegre - Cruce G-882</b>			
		0,000	8,275	8,275	CP
Código: <b>65D50916</b>	Rol: <b>G-916</b>	Nombre: <b>Cruce G-904 - Cerro Ñanco</b>			
		0,000	3,619	3,619	CP
Código: <b>65D50934</b>	Rol: <b>G-934</b>	Nombre: <b>Cruce G-880 - Río Maipo - Cruce G-880</b>			
		0,000	0,453	0,453	CP
Código: <b>65D50950</b>	Rol: <b>G-950</b>	Nombre: <b>Cruce Ruta 78 (Las Palmas) - El Turco - Cruce G-970 (Lo Zárate)</b>			
		0,000	17,138	17,138	CP
Código: <b>65D50952</b>	Rol: <b>G-952</b>	Nombre: <b>Cruce Ruta 78 (El Turco) - Cruce F-962-G (La Rudilla)</b>			
		1,950	4,220	2,270	CP
		4,220	7,250	3,030	CP
		7,500	14,650	7,150	CP
Código: <b>65D50954</b>	Rol: <b>G-954</b>	Nombre: <b>Cruce F-90-G (Loma Verde) - El Totoral - Cruce G-986 (Punta de Tralca)</b>			
		0,500	5,887	5,387	CP
Código: <b>65D50964</b>	Rol: <b>G-964</b>	Nombre: <b>Cruce G-952 - Variante Lo Zárate - Cruce G-958</b>			
		0,000	1,842	1,842	CP
Código: <b>65D50966</b>	Rol: <b>G-966</b>	Nombre: <b>Cruce G-948 - Lo Abarca - Cruce G-988</b>			
		0,000	1,581	1,581	CP
Código: <b>65D50970</b>	Rol: <b>G-970</b>	Nombre: <b>Cruce G-952 (Quebrada Honda) - Cruce G-958 (Lo Zárate)</b>			
		0,000	2,821	2,821	CP
Código: <b>65D50972</b>	Rol: <b>G-972</b>	Nombre: <b>Cruce G-974 - Sector Lo Zárate - Cruce G-958</b>			
		0,000	0,386	0,386	CP
Código: <b>65D50976</b>	Rol: <b>G-976</b>	Nombre: <b>Cruce G-876 - La Greda</b>			
		0,000	1,257	1,257	CP
Código: <b>65D50978</b>	Rol: <b>G-978</b>	Nombre: <b>Cruce G-974 - Lo Abarca - Cruce G-988</b>			
		0,000	0,282	0,282	CP



**CAMINOS CON SUPERFICIE TRATADA, DETALLE DE SU UBICACIÓN Y LONGITUD**  
**REGIÓN DE VALPARAÍSO - DIC. 2023**

<b>Camino</b>		<b>K.inicial</b>	<b>K.final</b>	<b>Long.(km)</b>	<b>Capa de Rodadura</b>
Código: <b>65D50980</b>	Rol: <b>G-980</b> Nombre: <b>Cruce F-962-G (Rosario Abajo) - La Magdalena</b>	0,000	11,602	11,602	CP
Código: <b>65D50984</b>	Rol: <b>G-984</b> Nombre: <b>Cruce F-962-G - Cruce G-986 (Las Cruces)</b>	0,000	3,430	3,430	CP
Código: <b>65D50988</b>	Rol: <b>G-988</b> Nombre: <b>Cruce G-974 (Lo Abarca) - Cruce G-984 (Las Pataguas)</b>	0,000 3,270	1,040 5,959	1,040 2,689	CP CP
Código: <b>65D50996</b>	Rol: <b>G-996</b> Nombre: <b>Cruce G-948 (El Membrillo) - Cruce G-986 (El Tabo)</b>	0,000	4,070	4,070	CP
Código: <b>65D51922</b>	Rol: <b>S/R-G-1922</b> Nombre: <b>Caletera Malvilla - Quillaicillo</b>	0,320	0,821	0,501	CP
Código: <b>65D60405</b>	Rol: <b>E-405</b> Nombre: <b>Cruce Ruta 60 CH (Llay Llay) - Cruce FF.CC. (Las Vegas)</b>	0,000	2,840	2,840	CP
Código: <b>65D60412</b>	Rol: <b>E-412</b> Nombre: <b>Cruce Ruta 5 - Cruce E-426 (Las Peñas)</b>	0,700	2,025	1,325	CP
Código: <b>65D60418</b>	Rol: <b>E-418</b> Nombre: <b>Cruce E-420 (Las Mazas) - Cruce E-426 (Las Peñas)</b>	0,000	2,713	2,713	CP
Código: <b>65D60420</b>	Rol: <b>E-420</b> Nombre: <b>Cruce Ruta 5 (Paso Superior El Porvenir) - Vichiculén</b>	3,980	5,228	1,248	CP
Código: <b>65D60421</b>	Rol: <b>E-421</b> Nombre: <b>Cruce Ruta 60 CH - Lo Campo - Cruce Ruta 60 CH</b>	0,000	2,166	2,166	CP
Código: <b>65D60422</b>	Rol: <b>E-422</b> Nombre: <b>Cruce E-420 - El Porvenir - Cruce E-420</b>	0,000	0,909	0,909	CP
Código: <b>65D60426</b>	Rol: <b>E-426</b> Nombre: <b>Cruce Ruta 5 (Las Peñas) - Cruce E-420 (Porvenir Alto)</b>	0,000 3,110	3,110 5,721	3,110 2,611	CP CP
Código: <b>65D60430</b>	Rol: <b>E-430</b> Nombre: <b>Cruce E-420 (Santa Rosa) - El Roble</b>	0,000	1,098	1,098	CP
Código: <b>65D60431</b>	Rol: <b>E-431</b> Nombre: <b>Cruce Ruta 5 (Santa Teresa) - Llay Llay (Cruce Calle El Salitre)</b>	0,000	2,346	2,346	CP
Código: <b>65D60505</b>	Rol: <b>E-505</b> Nombre: <b>Cruce Calle Eduardo Weggenger (Putando) - Calle Brasil - Cruce E-71 (La Quillotana)</b>	0,000	3,272	3,272	CP
Código: <b>65D60511</b>	Rol: <b>E-511</b> Nombre: <b>Cruce E-527 (Piguchén) - La Ribera - Cruce E-527</b>	0,000	0,938	0,938	CP
Código: <b>65D60513</b>	Rol: <b>E-513</b> Nombre: <b>Cruce E-527 - Los Naranjos - Cruce E-511</b>	0,000	0,349	0,349	CP
Código: <b>65D60515</b>	Rol: <b>E-515</b> Nombre: <b>Cruce E-527 - Lo Hidalgo - Cruce E-527</b>	0,000	0,822	0,822	CP
Código: <b>65D60525</b>	Rol: <b>E-525</b> Nombre: <b>Cruce E-411 (Tres Puentes) - El Tártaro - Resguardo Los Patos</b>	5,540 15,520	14,910 16,110	9,370 0,590	CP CP

**CAMINOS CON SUPERFICIE TRATADA, DETALLE DE SU UBICACIÓN Y LONGITUD**  
**REGIÓN DE VALPARAÍSO - DIC. 2023**

<b>Camino</b>		<b>K.inicial</b>	<b>K.final</b>	<b>Long.(km)</b>	<b>Capa de Rodadura</b>
Código: <b>65D60527</b>	Rol: <b>E-527</b>	Nombre: <b>Cruce E-523 (Tres Puentes) - Piguchén</b>			
		0,000	5,000	5,000	CP
		5,000	10,247	5,247	CP
Código: <b>65D60529</b>	Rol: <b>E-529</b>	Nombre: <b>Cruce E-539 - Calle Muñoz - Cruce E-535</b>			
		0,000	0,633	0,633	CP
Código: <b>65D60531</b>	Rol: <b>E-531</b>	Nombre: <b>Cruce E-525 (Lo Vicuña) - Cruce E-533 (Rinconada de Guzmanes)</b>			
		0,000	2,859	2,859	CP
Código: <b>65D60533</b>	Rol: <b>E-533</b>	Nombre: <b>Cruce E-411 (Granallas) - Rinconada de Guzmanes - Cruce E-531 (El Patagual)</b>			
		0,000	0,700	0,700	CP
		1,183	1,976	0,793	CP
		5,590	6,190	0,600	CP
Código: <b>65D60535</b>	Rol: <b>E-535</b>	Nombre: <b>Cruce E-539 (Pillo Pillo) - Cruce E-533 (Granallas)</b>			
		0,000	3,475	3,475	CP
Código: <b>65D60537</b>	Rol: <b>E-537</b>	Nombre: <b>Cruce E-71 (Putando, Calle Chacabuco) - Hospital Psiquiátrico</b>			
		0,000	2,829	2,829	CP
Código: <b>65D60539</b>	Rol: <b>E-539</b>	Nombre: <b>Cruce E-71 (Punta El Olivo) - Cruce E-533 (Granallas)</b>			
		0,280	0,796	0,516	CP
		0,796	1,700	0,904	CP
		1,700	2,400	0,700	CP
Código: <b>65D60545</b>	Rol: <b>E-545</b>	Nombre: <b>Cruce E-71 (La Quillotana) - Acceso a Baños El Parrón</b>			
		0,000	0,720	0,720	CP
		0,720	1,200	0,480	CP
		1,200	3,088	1,888	CP
Código: <b>65D60547</b>	Rol: <b>E-547</b>	Nombre: <b>Cruce E-71 (Las Coimas) - Tabolango - Cruce E-545 (Rinconada de Silva)</b>			
		0,200	3,700	3,500	CP
		3,700	3,740	0,040	CP
		3,740	5,000	1,260	CP
		8,000	8,600	0,600	CP
Código: <b>65D60549</b>	Rol: <b>E-549</b>	Nombre: <b>Cruce E-545 - La Palma - Cruce E-547 (Tabolango)</b>			
		0,000	1,286	1,286	CP
Código: <b>65D60551</b>	Rol: <b>E-551</b>	Nombre: <b>Cruce E-71 (Las Tunas) - Rinconada de Silva - Cruce E-547 (Tabolango)</b>			
		0,000	2,950	2,950	CP
		2,950	3,234	0,284	CP
Código: <b>65D60553</b>	Rol: <b>E-553</b>	Nombre: <b>Cruce E-547 - Calle O'Higgins - Cruce E-547</b>			
		0,000	1,711	1,711	CP
Código: <b>65D60555</b>	Rol: <b>E-555</b>	Nombre: <b>Cruce E-539 - Calle Bruna - Cruce E-539</b>			
		0,000	2,222	2,222	CP
Código: <b>65D60557</b>	Rol: <b>E-557</b>	Nombre: <b>Cruce E-565 - Bellavista (Media Luna)</b>			
		0,000	1,032	1,032	CP
Código: <b>65D60559</b>	Rol: <b>E-559</b>	Nombre: <b>Cruce E-539 (21 de Mayo) - El Asiento - Acceso Mina Los Claros</b>			
		0,000	2,790	2,790	CP

**CAMINOS CON SUPERFICIE TRATADA, DETALLE DE SU UBICACIÓN Y LONGITUD**  
**REGIÓN DE VALPARAÍSO - DIC. 2023**

<b>Camino</b>	<b>K.inicial</b>	<b>K.final</b>	<b>Long.(km)</b>	<b>Capa de Rodadura</b>
Código: <b>65D60561</b> Rol: <b>E-561</b> Nombre: <b>Cruce E-565 - Calle Herrera - Cruce E-565</b>	0,000	1,594	1,594	CP
Código: <b>65D60565</b> Rol: <b>E-565</b> Nombre: <b>Cruce E-539 (21 de Mayo) - Bellavista - El Asiento - Cruce E-539 (Tres Canchas)</b>	0,000	0,770	0,770	CP
	0,770	1,370	0,600	CP
	1,800	2,200	0,400	CP
	2,200	2,950	0,750	CP
	2,950	4,900	1,950	CP
	4,900	5,800	0,900	CP
	5,800	8,337	2,537	CP
Código: <b>65D60567</b> Rol: <b>E-567</b> Nombre: <b>Cruce E-559 (EL Asiento) - Los Guindos - Santa Margarita</b>	0,000	1,633	1,633	CP
Código: <b>65D60571</b> Rol: <b>E-571</b> Nombre: <b>Cruce E-71 - Camino Viejo Las Coimas - Cruce E-71</b>	0,000	1,593	1,593	CP
Código: <b>65D60573</b> Rol: <b>E-573</b> Nombre: <b>Cruce E-71 (Calle Chacabuco) - Buin - Cruce E-537 (Salinas)</b>	0,000	1,040	1,040	CP
Código: <b>65D60575</b> Rol: <b>E-575</b> Nombre: <b>Cruce E-539 (Las Compuertas) - Los Perales - Cruce E-535 (El Gancho)</b>	0,000	1,921	1,921	CP
Código: <b>65D60577</b> Rol: <b>E-577</b> Nombre: <b>Cruce E-533 - Miraflores - Cruce E-533</b>	0,000	0,388	0,388	CP
Código: <b>65D60585</b> Rol: <b>E-585</b> Nombre: <b>Cruce E-571 (Las Coimas) - La Cancha</b>	0,000	1,160	1,160	CP
Código: <b>65D60587</b> Rol: <b>E-587</b> Nombre: <b>Cruce E-539 - Cruce E-555 (Calle Ortiz)</b>	0,000	2,559	2,559	CP
Código: <b>65D60591</b> Rol: <b>E-591</b> Nombre: <b>Cruce E-525 (Lo Vicuña) - El Pedregal - Cruce E-533 (Miraflores)</b>	0,000	3,895	3,895	CP
Código: <b>65D60611</b> Rol: <b>E-611</b> Nombre: <b>Cruce Ruta 60 CH (Chagres) - Llayquén - Cruce Ruta 60 CH (Lo Campo)</b>	0,300	4,877	4,577	CP
Código: <b>65D60615</b> Rol: <b>E-615</b> Nombre: <b>Cruce E-661 (Catemu, Calle Raggio) - Cerrillos</b>	10,300	13,200	2,900	CP
Código: <b>65D60619</b> Rol: <b>E-619</b> Nombre: <b>Cruce E-615 (Escuela Agrícola) - Seco Alto - Cruce E-631</b>	2,070	3,270	1,200	CP
	3,940	5,320	1,380	CP
Código: <b>65D60623</b> Rol: <b>E-623</b> Nombre: <b>Cruce E-627 - La Colonia</b>	3,050	3,742	0,692	CP
Código: <b>65D60627</b> Rol: <b>E-627</b> Nombre: <b>Cruce E-615 (Las Compuertas) - Las Mercedes</b>	0,000	2,000	2,000	CP
	2,200	3,155	0,955	CP
Código: <b>65D60631</b> Rol: <b>E-631</b> Nombre: <b>Cruce E-619 - El Cobre</b>	0,530	1,280	0,750	CP

**CAMINOS CON SUPERFICIE TRATADA, DETALLE DE SU UBICACIÓN Y LONGITUD**  
**REGIÓN DE VALPARAÍSO - DIC. 2023**

<b>Camino</b>		<b>K.inicial</b>	<b>K.final</b>	<b>Long.(km)</b>	<b>Capa de Rodadura</b>
Código: <b>65D60633</b>	Rol: <b>E-633</b>	Nombre: <b>Cruce E-635 - El Cementerio - Cruce E-635 (Santa Margarita)</b>			
		0,000	2,490	2,490	CP
Código: <b>65D60635</b>	Rol: <b>E-635</b>	Nombre: <b>Cruce E-661 (Catemu) - San José - La Redonda</b>			
		0,000	7,500	7,500	CP
		7,500	9,700	2,200	CP
		9,700	13,680	3,980	CP
		13,680	14,200	0,520	CP
		14,200	15,145	0,945	CP
Código: <b>65D60639</b>	Rol: <b>E-639</b>	Nombre: <b>Cruce Ruta 60 CH (Panquehue) - Viña Lo Errázuriz - Cementerio</b>			
		0,153	1,150	0,997	CP
		1,150	3,961	2,811	CP
Código: <b>65D60641</b>	Rol: <b>E-641</b>	Nombre: <b>Cruce E-635 - Reinoso - El Cerro</b>			
		0,000	1,835	1,835	CP
Código: <b>65D60643</b>	Rol: <b>E-643</b>	Nombre: <b>Cruce Ruta 60 CH - El Escorial</b>			
		0,000	2,226	2,226	CP
Código: <b>65D60645</b>	Rol: <b>E-645</b>	Nombre: <b>Cruce E-635 - Cruce E-641 (Reinoso)</b>			
		0,000	1,685	1,685	CP
Código: <b>65D60659</b>	Rol: <b>E-659</b>	Nombre: <b>Cruce E-735 - Mardones - Cruce E-729</b>			
		0,000	0,310	0,310	CP
Código: <b>65D60667</b>	Rol: <b>E-667</b>	Nombre: <b>Cruce F-301-E (Santa Isabel) - Los Corrales - Catemu (Cruce Calle Ignacio Carrera Pinto)</b>			
		0,000	5,507	5,507	CP
Código: <b>65D60693</b>	Rol: <b>E-693</b>	Nombre: <b>Cruce E-713 (Bajada El Barón) - Punta de Salinas - Cruce E-709 (La Troya)</b>			
		0,000	2,150	2,150	CP
Código: <b>65D60699</b>	Rol: <b>E-699</b>	Nombre: <b>Cruce E-725 - Mendocita - Cruce E-735</b>			
		0,000	0,952	0,952	CP
Código: <b>65D60701</b>	Rol: <b>E-701</b>	Nombre: <b>Cruce E-771 (Chorrillos) - Casas Chicas de Quilpué - Cruce E-701 (Los Molles)</b>			
		0,000	9,295	9,295	CP
Código: <b>65D60703</b>	Rol: <b>E-703</b>	Nombre: <b>Cruce E-709 (La Troya) - Cruce Callejón El Convento</b>			
		0,000	0,945	0,945	CP
Código: <b>65D60705</b>	Rol: <b>E-705</b>	Nombre: <b>Cruce E-71 (Punta El Olivo) - Algarrobal - Acceso a Vertedero</b>			
		0,000	4,540	4,540	CP
Código: <b>65D60707</b>	Rol: <b>E-707</b>	Nombre: <b>Cruce E-71 - Callejón Los Naranjos - Cruce E-705 (El Algarrobal)</b>			
		0,000	1,590	1,590	CP
Código: <b>65D60709</b>	Rol: <b>E-709</b>	Nombre: <b>Cruce E-693 (La Troya) - Cruce E-701 (Casas Chicas de Quilpué)</b>			
		0,000	1,499	1,499	CP
Código: <b>65D60713</b>	Rol: <b>E-713</b>	Nombre: <b>Cruce E-771 (Santa María) - Guillisasti - El Almendral (Cruce Calle Ancha)</b>			
		1,699	2,924	1,225	CP
Código: <b>65D60715</b>	Rol: <b>E-715</b>	Nombre: <b>Cruce E-779 (San Fernando) - San Martín - Cruce E-787 (Las Cabras)</b>			
		0,000	1,032	1,032	CP

**CAMINOS CON SUPERFICIE TRATADA, DETALLE DE SU UBICACIÓN Y LONGITUD**  
**REGIÓN DE VALPARAÍSO - DIC. 2023**

<b>Camino</b>		<b>K.inicial</b>	<b>K.final</b>	<b>Long.(km)</b>	<b>Capa de Rodadura</b>
Código: <b>65D60719</b>	Rol: <b>E-719</b> Nombre: <b>Cruce E-793 - Don Bosco - E-789</b>	0,000	1,117	1,117	CP
Código: <b>65D60721</b>	Rol: <b>E-721</b> Nombre: <b>Cruce E-775 - Calle Lemus - Cruce E-737</b>	0,000	0,240	0,240	CP
Código: <b>65D60723</b>	Rol: <b>E-723</b> Nombre: <b>Cruce E-785 - Tabolango - Cruce E-785</b>	0,000	2,833	2,833	CP
Código: <b>65D60725</b>	Rol: <b>E-725</b> Nombre: <b>Cruce E-85 - Mendocita - Cruce E-777 (Calle Frutillar)</b>	0,000	2,823	2,823	CP
Código: <b>65D60731</b>	Rol: <b>E-731</b> Nombre: <b>Cruce E-85 (El Llano) - Cruce E-729 (Placilla)</b>	0,000	1,749	1,749	CP
Código: <b>65D60733</b>	Rol: <b>E-733</b> Nombre: <b>Cruce E-85 (Las Cadenas) - Cruce E-729 (Esquina Colorada)</b>	0,000	2,456	2,456	CP
Código: <b>65D60735</b>	Rol: <b>E-735</b> Nombre: <b>Cruce E-85 - Chepical - Cruce E-777 (Santa María)</b>	0,000	3,200	3,200	CP
		3,200	4,281	1,081	CP
Código: <b>65D60737</b>	Rol: <b>E-737</b> Nombre: <b>Cruce E-775 (San Fernando) - Cruce E-659 (Mardones)</b>	0,000	1,135	1,135	CP
Código: <b>65D60769</b>	Rol: <b>E-769</b> Nombre: <b>Cruce E-775 (Calle El Medio) - Cruce E-779 (Lo Calvo)</b>	0,000	1,520	1,520	CP
Código: <b>65D60775</b>	Rol: <b>E-775</b> Nombre: <b>Cruce E-729 (Calle El Medio) - Cruce E-735 (Santa María)</b>	0,000	4,310	4,310	CP
		4,310	4,501	0,191	CP
Código: <b>65D60777</b>	Rol: <b>E-777</b> Nombre: <b>Cruce E-771 (Calle Frutillar) - Cruce E-779 (San José)</b>	0,000	0,320	0,320	CP
		0,820	3,534	2,714	CP
Código: <b>65D60785</b>	Rol: <b>E-785</b> Nombre: <b>Cruce E-771 - La Higuera - Cruce E-789 (El Zaino)</b>	0,000	1,000	1,000	CP
		1,000	7,682	6,682	CP
Código: <b>65D60787</b>	Rol: <b>E-787</b> Nombre: <b>Cruce E-771 (Parronal) - Las Cabras</b>	0,000	1,852	1,852	CP
Código: <b>65D60789</b>	Rol: <b>E-789</b> Nombre: <b>Cruce E-771 (Santa Filomena) - Jahuelito - El Zaino</b>	0,000	5,621	5,621	CP
Código: <b>65D60791</b>	Rol: <b>E-791</b> Nombre: <b>Cruce E-771 (Santa Filomena) - Lo Galdamez - Cruce E-785 (La Higuera)</b>	0,000	1,552	1,552	CP
Código: <b>65D60793</b>	Rol: <b>E-793</b> Nombre: <b>Cruce E-771 - Santa Filomena - Cruce E-719</b>	0,000	0,560	0,560	CP
Código: <b>65D60799</b>	Rol: <b>E-799</b> Nombre: <b>Cruce E-729 - San Luis - Cruce E-659</b>	0,000	1,090	1,090	CP
Código: <b>65D60803</b>	Rol: <b>E-803</b> Nombre: <b>Cruce E-825 - Bucalemu - Cruce E-923 (Curimón)</b>	0,000	2,520	2,520	CP
		3,270	3,970	0,700	CP

**CAMINOS CON SUPERFICIE TRATADA, DETALLE DE SU UBICACIÓN Y LONGITUD**  
**REGIÓN DE VALPARAÍSO - DIC. 2023**

<b>Camino</b>		<b>K.inicial</b>	<b>K.final</b>	<b>Long.(km)</b>	<b>Capa de Rodadura</b>
Código: <b>65D60805</b>	Rol: <b>E-805</b>	Nombre: <b>Cruce Ruta 60 CH - Tierras Blancas - Cruce E-899</b>			
		0,000	3,200	3,200	CP
Código: <b>65D60811</b>	Rol: <b>E-811</b>	Nombre: <b>Cruce E-61 - Calle Nueva - Cruce E-803</b>			
		0,000	1,021	1,021	CP
Código: <b>65D60813</b>	Rol: <b>E-813</b>	Nombre: <b>Cruce E-899 - Calle Cifuentes - Cruce E-803 (Bucalemu)</b>			
		0,000	0,821	0,821	CP
Código: <b>65D60815</b>	Rol: <b>E-815</b>	Nombre: <b>Cruce E-899 (El Bolsón) - Cruce E-899</b>			
		0,000	3,427	3,427	CP
Código: <b>65D60851</b>	Rol: <b>E-851</b>	Nombre: <b>Cruce E-61 (San Rafael) - El Bosque - Cruce E-669</b>			
		0,000	2,522	2,522	CP
Código: <b>65D60923</b>	Rol: <b>E-923</b>	Nombre: <b>Cruce E-899 - Cruce E-803 (Curimón)</b>			
		0,000	1,579	1,579	CP
Código: <b>65D60973</b>	Rol: <b>S/R-E-973</b>	Nombre: <b>Cruce E-785 - Costanera - Cruce Calle Pamelita</b>			
		0,000	0,218	0,218	CP
Código: <b>65D60975</b>	Rol: <b>S/R-E-975</b>	Nombre: <b>Cruce E-785 - Costanera - Jes's González - Pamelita</b>			
		0,000	0,220	0,220	CP
Código: <b>65D60979</b>	Rol: <b>S/R-E-979</b>	Nombre: <b>Calle Segundo Astudillo</b>			
		0,000	0,295	0,295	CP
Código: <b>65D60981</b>	Rol: <b>S/R-E-981</b>	Nombre: <b>Calle Isidoro Leiva</b>			
		0,000	0,181	0,181	CP
Código: <b>65D60983</b>	Rol: <b>S/R-E-983</b>	Nombre: <b>Cruce E-785 - Escuela La Higuera - Cruce E-785</b>			
		0,000	0,861	0,861	CP
Código: <b>65D60985</b>	Rol: <b>S/R-E-985</b>	Nombre: <b>Cruce E-771 (Santa Filomena) - Los Salesianos - Cruce E-785 (La Higuera)</b>			
		0,000	1,580	1,580	CP
Código: <b>65D60987</b>	Rol: <b>S/R-E-987</b>	Nombre: <b>Cruce E-787 - O'Higgins - 22 de Marzo - Aurora Velasco</b>			
		0,000	0,665	0,665	CP
Código: <b>65D60989</b>	Rol: <b>S/R-E-989</b>	Nombre: <b>Cruce E-787 - José Contreras</b>			
		0,000	0,080	0,080	CP
Código: <b>65D60991</b>	Rol: <b>S/R-E-991</b>	Nombre: <b>O'Higgins - Halcones - Bellavista</b>			
		0,000	0,627	0,627	CP
Código: <b>65D60993</b>	Rol: <b>S/R-E-993</b>	Nombre: <b>Los Pimientos</b>			
		0,000	0,107	0,107	CP
Código: <b>65D60995</b>	Rol: <b>S/R-E-995</b>	Nombre: <b>Santa Teresa</b>			
		0,000	0,115	0,115	CP
Código: <b>65D60997</b>	Rol: <b>S/R-E-997</b>	Nombre: <b>Cruce E-787 - Octavio Lascano</b>			
		0,000	0,409	0,409	CP
Código: <b>65D60999</b>	Rol: <b>S/R-E-999</b>	Nombre: <b>Cruce E-787 - Las Cabras III</b>			
		0,000	0,069	0,069	CP
Código: <b>65D61001</b>	Rol: <b>S/R-E-1001</b>	Nombre: <b>Cruce E-787 - Las Cabras II</b>			
		0,000	0,089	0,089	CP

**CAMINOS CON SUPERFICIE TRATADA, DETALLE DE SU UBICACIÓN Y LONGITUD**  
**REGIÓN DE VALPARAÍSO - DIC. 2023**

<b>Camino</b>			<b>K.inicial</b>	<b>K.final</b>	<b>Long.(km)</b>	<b>Capa de Rodadura</b>
Código: <b>65D61005</b>	Rol: <b>S/R-E-1005</b>	Nombre: <b>Cruce E-793 - Cinco de Abril</b>	0,000	0,148	0,148	CP
Código: <b>65D61007</b>	Rol: <b>S/R-E-1007</b>	Nombre: <b>Diez de Julio</b>	0,000	0,623	0,623	CP
Código: <b>65D61009</b>	Rol: <b>S/R-E-1009</b>	Nombre: <b>Cruce E-771 - El Copín - Cruce E-793</b>	0,000	0,426	0,426	CP
Código: <b>65D61011</b>	Rol: <b>S/R-E-1011</b>	Nombre: <b>Cruce E-719 - Los Espinos - Cruce E-793</b>	0,000	0,170	0,170	CP
Código: <b>65D61013</b>	Rol: <b>S/R-E-1013</b>	Nombre: <b>Cruce E-771 - Veintiuno de Mayo - Cruce E-793</b>	0,000	0,479	0,479	CP
Código: <b>65D80580</b>	Rol: <b>F-580</b>	Nombre: <b>Cruce F-62 - Quebrada Escobares</b>	0,000	1,400	1,400	CP
			1,400	3,400	2,000	CP
			3,400	4,413	1,013	CP
Código: <b>65D80586</b>	Rol: <b>F-586</b>	Nombre: <b>Cruce F-590 - Cruce F-596 (Lo Claro)</b>	0,000	0,717	0,717	CP
Código: <b>65D80596</b>	Rol: <b>F-596</b>	Nombre: <b>Cruce F-590 (Cai-Cai) - Cruce F-590 (Carlos Norero)</b>	0,000	1,900	1,900	CP
Código: <b>65D80606</b>	Rol: <b>F-606</b>	Nombre: <b>Cruce F-590 - Cruce F-620 (Lo Chaparro)</b>	0,000	0,400	0,400	CP
Código: <b>65D80610</b>	Rol: <b>F-610</b>	Nombre: <b>Cruce Ruta 64 - Los Laureles - Cruce F-62</b>	0,000	0,020	0,020	CP
			0,020	5,790	5,770	CP
			5,790	12,888	7,098	CP
Código: <b>65D80614</b>	Rol: <b>F-614</b>	Nombre: <b>Cruce F-640 - Asentamiento Lliu Lliu - Cruce F-640</b>	0,000	2,263	2,263	CP
Código: <b>65D80618</b>	Rol: <b>F-618</b>	Nombre: <b>Cruce F-100-G (Las Cruces) - Cruce F-620 (Lo Gamboa)</b>	0,000	2,000	2,000	CP
Código: <b>65D80620</b>	Rol: <b>F-620</b>	Nombre: <b>Cruce F-100-G (Lo Chaparro) - Cruce F-590 (Lo Gamboa)</b>	0,130	1,580	1,450	CP
Código: <b>65D80628</b>	Rol: <b>F-628</b>	Nombre: <b>Cruce F-640 (Los Leones) - Cruce F-640 (Agua Potable)</b>	0,000	1,534	1,534	CP
			1,534	1,727	0,193	CP
			1,727	4,522	2,795	CP
Código: <b>65D80630</b>	Rol: <b>F-630</b>	Nombre: <b>Cruce F-100-G (Limache) - Trinidad - Santa Rosa</b>	0,400	4,898	4,498	CP
Código: <b>65D80632</b>	Rol: <b>F-632</b>	Nombre: <b>Cruce F-630 (Trinidad) - Embalse Los Leones</b>	0,000	1,200	1,200	CP
			1,200	2,360	1,160	CP
			2,360	3,852	1,492	CP
Código: <b>65D80638</b>	Rol: <b>F-638</b>	Nombre: <b>Cruce F-630 - Cruce F-628 (Parcelas Lliu-Lliu)</b>	0,000	1,788	1,788	CP

**CAMINOS CON SUPERFICIE TRATADA, DETALLE DE SU UBICACIÓN Y LONGITUD**  
**REGIÓN DE VALPARAÍSO - DIC. 2023**

<b>Camino</b>		<b>K.inicial</b>	<b>K.final</b>	<b>Long.(km)</b>	<b>Capa de Rodadura</b>
Código: <b>65D80640</b>	Rol: <b>F-640</b>	Nombre: <b>Cruce F-100-G - Embalse Lliu Lliu</b>			
		1,020	4,000	2,980	CP
		4,000	12,585	8,585	CP
Código: <b>65D80642</b>	Rol: <b>F-642</b>	Nombre: <b>Cruce F-62 - El Pangal - Cruce F-62</b>			
		0,000	1,550	1,550	CP
Código: <b>65D80644</b>	Rol: <b>F-644</b>	Nombre: <b>Cruce F-632 - Los Leones - Cruce F-640</b>			
		0,000	0,451	0,451	CP
Código: <b>65D80650</b>	Rol: <b>F-650</b>	Nombre: <b>Cruce F-100-G (Las Cruces) - Cruce F-590 (Olmué)</b>			
		0,000	1,297	1,297	CP
Código: <b>65D80652</b>	Rol: <b>S/R-F-652</b>	Nombre: <b>Calle Seminario y Lo Salas</b>			
		0,000	1,302	1,302	CP
Código: <b>65D80672</b>	Rol: <b>F-672</b>	Nombre: <b>Cruce F-100-G (Quebrada de Alvarado) - Lo Castro</b>			
		0,000	3,397	3,397	CP
Código: <b>65D80674</b>	Rol: <b>F-674</b>	Nombre: <b>Cruce F-100-G (Quebrada de Alvarado) - Cementerio - Lo Castro - Cruce F-672</b>			
		0,000	1,123	1,123	CP
Código: <b>65D80678</b>	Rol: <b>F-678</b>	Nombre: <b>Cruce F-684 (La Laja) - Cementerio - Cruce F-696</b>			
		0,000	3,556	3,556	CP
Código: <b>65D80680</b>	Rol: <b>F-680</b>	Nombre: <b>Cruce F-684 (La Peña) - Cerro El Peñón - Cruce F-684</b>			
		0,000	1,200	1,200	CP
		1,200	1,700	0,500	CP
		1,700	2,400	0,700	CP
Código: <b>65D80684</b>	Rol: <b>F-684</b>	Nombre: <b>Cruce F-100-G (Quebrada de Alvarado) - Los Claveles - Las Palmas - El Niño Dios</b>			
		0,000	2,800	2,800	CP
		2,800	6,370	3,570	CP
		6,370	8,044	1,674	CP
Código: <b>65D80686</b>	Rol: <b>F-686</b>	Nombre: <b>Cruce F-684 - Los Claveles - Cruce F-696</b>			
		0,000	0,975	0,975	CP
Código: <b>65D80688</b>	Rol: <b>F-688</b>	Nombre: <b>Cruce F-100-G (La Dormida) - El Almendral</b>			
		0,000	0,750	0,750	CP
		0,750	1,320	0,570	CP
		1,320	1,360	0,040	CP
Código: <b>65D80690</b>	Rol: <b>F-690</b>	Nombre: <b>Cruce F-100-G - Cruce F-694 (Camarico)</b>			
		0,000	4,709	4,709	CP
Código: <b>65D80694</b>	Rol: <b>F-694</b>	Nombre: <b>Cruce F-100-G (La Vega) - Cruce F-100-G (El Venado)</b>			
		0,000	4,790	4,790	CP
		6,300	14,367	8,067	CP
Código: <b>65D80696</b>	Rol: <b>F-696</b>	Nombre: <b>Cruce F-694 - La Vega - Las Palmas - Cruce F-684 (El Niño Dios)</b>			
		0,000	7,693	7,693	CP
Código: <b>65D80706</b>	Rol: <b>S/R-F-706</b>	Nombre: <b>Cruce F-50 - La Retuca - Cruce F-750</b>			
		0,000	0,233	0,233	CP



**CAMINOS CON SUPERFICIE TRATADA, DETALLE DE SU UBICACIÓN Y LONGITUD**  
**REGIÓN DE VALPARAÍSO - DIC. 2023**

<b>Camino</b>		<b>K.inicial</b>	<b>K.final</b>	<b>Long.(km)</b>	<b>Capa de Rodadura</b>
Código: <b>65D80740</b>	Rol: <b>F-740</b>	Nombre: <b>Cruce F-50 - Hacienda Las Palmas</b>			
		0,960	3,200	2,240	CP
Código: <b>65D80750</b>	Rol: <b>F-750</b>	Nombre: <b>Cruce F-50 - Los Perales y Los Coligües</b>			
		0,000	7,924	7,924	CP
Código: <b>65D80752</b>	Rol: <b>F-752</b>	Nombre: <b>Cruce F-760 - Cruce F-750 (Los Perales)</b>			
		0,000	0,940	0,940	CP
Código: <b>65D80760</b>	Rol: <b>F-760</b>	Nombre: <b>Cruce F-50 - Colliguay - Cruce F-778</b>			
		0,000	10,200	10,200	CP
		10,200	13,200	3,000	CP
		13,200	25,200	12,000	CP
		25,200	34,272	9,072	CP
Código: <b>65D80778</b>	Rol: <b>F-778</b>	Nombre: <b>Cruce F-760 (Quebrada Seca) - Los Pozos - Cruce F-760</b>			
		0,000	2,816	2,816	CP
Código: <b>65D81512</b>	Rol: <b>F-1512</b>	Nombre: <b>Cruce F-590 (Callejón Cabrera) - Los Maitenes</b>			
		0,000	0,800	0,800	CP
		0,800	1,370	0,570	CP
		1,370	1,860	0,490	CP
Código: <b>65D81514</b>	Rol: <b>F-1514</b>	Nombre: <b>Cruce F-590 - Los Maitenes</b>			
		0,000	0,790	0,790	CP
		0,790	0,860	0,070	CP
Código: <b>65D81522</b>	Rol: <b>F-1522</b>	Nombre: <b>Cruce F-1526 - Las Torcazas - Cruce F-1520</b>			
		0,000	0,137	0,137	CP
Código: <b>65D81526</b>	Rol: <b>F-1526</b>	Nombre: <b>Cruce F-650 - Las Golondrinas</b>			
		0,000	0,113	0,113	CP
Código: <b>65D81530</b>	Rol: <b>F-1530</b>	Nombre: <b>Cruce F-590 - Callejón Viva Chile - Cruce F-606</b>			
		0,000	0,179	0,179	CP
Código: <b>65D81532</b>	Rol: <b>F-1532</b>	Nombre: <b>Cruce F-590 - Verdejo - Cazuto - Cruce F-620</b>			
		0,000	1,186	1,186	CP
Código: <b>65D81534</b>	Rol: <b>F-1534</b>	Nombre: <b>Cruce F-590 (El Retiro) - Las Rosas</b>			
		0,000	2,280	2,280	CP
Código: <b>65D81548</b>	Rol: <b>F-1548</b>	Nombre: <b>Cruce F-100-G - El Venado Alto</b>			
		0,000	0,167	0,167	CP
		0,167	0,768	0,601	CP
Código: <b>65D81554</b>	Rol: <b>F-1554</b>	Nombre: <b>Cruce F-640 - Vecinal Lliu Lliu</b>			
		0,000	0,711	0,711	CP
Código: <b>65D81556</b>	Rol: <b>F-1556</b>	Nombre: <b>Cruce F-614 - Lliu Lliu</b>			
		0,000	0,263	0,263	CP
Código: <b>65D81558</b>	Rol: <b>F-1558</b>	Nombre: <b>Cruce F-100-G - El Tebal - Cruce F-100-G</b>			
		0,000	0,782	0,782	CP
		0,782	0,826	0,044	CP
Código: <b>65D81560</b>	Rol: <b>F-1560</b>	Nombre: <b>Cruce F-100-G - Vecinal El Tebal</b>			
		0,000	0,988	0,988	CP

**CAMINOS CON SUPERFICIE TRATADA, DETALLE DE SU UBICACIÓN Y LONGITUD**  
**REGIÓN DE VALPARAÍSO - DIC. 2023**

<b>Camino</b>			<b>K.inicial</b>	<b>K.final</b>	<b>Long.(km)</b>	<b>Capa de Rodadura</b>
Código: <b>65D81562</b>	Rol: <b>F-1562</b>	Nombre: <b>Cruce F-1560 (Lo Castro) - Cruce F-672 (El Tebal)</b>	0,000	0,249	0,249	CP
Código: <b>65D81574</b>	Rol: <b>F-1574</b>	Nombre: <b>Cruce F-684 - Plaza Quebrada de Alvarado</b>	0,000	0,303	0,303	CP
Código: <b>65D81596</b>	Rol: <b>S/R-F-1596</b>	Nombre: <b>Cruce F-630 - Callejón Alegría - Cruce F-630</b>	0,000	0,460	0,460	CP
Código: <b>65D81600</b>	Rol: <b>S/R-F-1600</b>	Nombre: <b>Cruce F-1558 - El Tebal I - Cruce F-1604</b>	0,000	0,291	0,291	CP
Código: <b>65D81602</b>	Rol: <b>S/R-F-1602</b>	Nombre: <b>Cruce F-1560 - El Tebal II - Cruce F-1600</b>	0,000	0,148	0,148	CP
Código: <b>65D81604</b>	Rol: <b>S/R-F-1604</b>	Nombre: <b>Cruce F-1560 - El Tebal III</b>	0,000	0,361	0,361	CP
Código: <b>65D81618</b>	Rol: <b>S/R-F-1618</b>	Nombre: <b>Cruce F-100-G - Acceso Club Deportivo La Ramayana</b>	0,000	0,469	0,469	CP
Código: <b>65D81624</b>	Rol: <b>S/R-F-1624</b>	Nombre: <b>Cruce F-678 - El Espino - Cruce F-678</b>	0,000	0,960	0,960	CP
Código: <b>65D81630</b>	Rol: <b>S/R-F-1630</b>	Nombre: <b>Cruce F-684 - La Nueva Era</b>	0,000	1,432	1,432	CP
Código: <b>65D81632</b>	Rol: <b>S/R-F-1632</b>	Nombre: <b>Cruce F-686 - Los Morales - Cruce F-678</b>	0,000	0,829	0,829	CP
Código: <b>65D81634</b>	Rol: <b>S/R-F-1634</b>	Nombre: <b>Cruce F-690 - La Garrilla - Cruce F-694</b>	0,000	1,633	1,633	CP
Código: <b>65D81638</b>	Rol: <b>S/R-F-1638</b>	Nombre: <b>Cruce F-672 - La Aguada</b>	0,000	0,748	0,748	CP
Código: <b>65D81644</b>	Rol: <b>S/R-F-1644</b>	Nombre: <b>Cruce F-674 - Campos de Deportes</b>	0,000	0,380	0,380	CP
Código: <b>65D81646</b>	Rol: <b>S/R-F-1646</b>	Nombre: <b>Cruce F-650 - San Luis - Cruce F-650</b>	0,000	0,639	0,639	CP
Código: <b>65D81654</b>	Rol: <b>S/R-F-1654</b>	Nombre: <b>Cruce F-594 - La Esperanza</b>	0,000	0,198	0,198	CP
Código: <b>65D81658</b>	Rol: <b>S/R-F-1658</b>	Nombre: <b>Cruce F-596 - Piedras Blancas</b>	0,000	0,469	0,469	CP
Código: <b>65D81660</b>	Rol: <b>S/R-F-1660</b>	Nombre: <b>Cruce F-594 - La Hornilla</b>	0,000	0,539	0,539	CP
Código: <b>65D81670</b>	Rol: <b>S/R-F-1670</b>	Nombre: <b>Cruce F-678 - La Laja - Cementerio - Cruce F-678</b>	0,000	1,098	1,098	CP
Código: <b>65D81674</b>	Rol: <b>S/R-F-1674</b>	Nombre: <b>Cruce F-694 - El Duraznillo II</b>	0,000	0,590	0,590	CP
Código: <b>65D81676</b>	Rol: <b>S/R-F-1676</b>	Nombre: <b>Cruce F-1584 - El Duraznillo III</b>	0,000	1,618	1,618	CP

**CAMINOS CON SUPERFICIE TRATADA, DETALLE DE SU UBICACIÓN Y LONGITUD**  
**REGIÓN DE VALPARAÍSO - DIC. 2023**

<b>Camino</b>			<b>K.inicial</b>	<b>K.final</b>	<b>Long.(km)</b>	<b>Capa de Rodadura</b>
Código: <b>65D81694</b>	Rol: <b>S/R-F-1694</b>	Nombre: <b>Vista Hermosa I</b>	0,000	0,816	0,816	CP
Código: <b>65D81698</b>	Rol: <b>S/R-F-1698</b>	Nombre: <b>Cruce F-672 - Las Pataguas I</b>	0,000	0,600	0,600	CP
Código: <b>65D81710</b>	Rol: <b>S/R-F-1710</b>	Nombre: <b>Cruce F-684 - El Tebal de Las Palmas I</b>	0,000	0,705	0,705	CP
Código: <b>65D81712</b>	Rol: <b>S/R-F-1712</b>	Nombre: <b>Cruce F-680 - El Tebal de Las Palmas II</b>	0,000	0,243	0,243	CP
Código: <b>65D81716</b>	Rol: <b>S/R-F-1716</b>	Nombre: <b>El Tebal de Las Palmas III</b>	0,000	0,156	0,156	CP
Código: <b>65D81728</b>	Rol: <b>S/R-F-1728</b>	Nombre: <b>Parinacota</b>	0,000	0,171	0,171	CP
Código: <b>65D81748</b>	Rol: <b>S/R-F-1748</b>	Nombre: <b>Cruce F-612 - Medialuna</b>	0,000	0,140	0,140	CP
Código: <b>65D81756</b>	Rol: <b>S/R-F-1756</b>	Nombre: <b>Cruce F-640 - Los Naranjos</b>	0,000	0,389	0,389	CP
Código: <b>65E00834</b>	Rol: <b>F-834</b>	Nombre: <b>Cruce F-840-G (Las Dichas) - Estero Casablanca</b>	0,000	5,286	5,286	CP
Código: <b>65E10124</b>	Rol: <b>F-124</b>	Nombre: <b>Cruce F-126 - El Pantano</b>	0,000	0,754	0,754	CP
Código: <b>65E10132</b>	Rol: <b>F-132</b>	Nombre: <b>Cruce F-126 - Potrerillos</b>	0,000	1,967	1,967	CP
Código: <b>65E10134</b>	Rol: <b>F-134</b>	Nombre: <b>Cruce F-126 - El Leoncito</b>	0,000	1,100	1,100	CP
Código: <b>65E10142</b>	Rol: <b>F-142</b>	Nombre: <b>Cruce F-140 - El Cardal</b>	0,000	0,825	0,825	CP
Código: <b>65E10146</b>	Rol: <b>F-146</b>	Nombre: <b>Cruce F-140 - San Antonio</b>	0,000	2,562	2,562	CP
Código: <b>65E10192</b>	Rol: <b>F-192</b>	Nombre: <b>Cruce F-190 - San Ramón</b>	0,000	0,660	0,660	CP
Código: <b>65E10226</b>	Rol: <b>F-226</b>	Nombre: <b>Cruce F-190 - Valle Alegre</b>	0,000	2,100	2,100	CP
Código: <b>65E10828</b>	Rol: <b>F-828</b>	Nombre: <b>Cruce F-718 (Melosilla) - Los Coligües</b>	0,000	6,486	6,486	CP
Código: <b>65E10838</b>	Rol: <b>F-838</b>	Nombre: <b>Cruce F-840-G - Fundo El Manzano</b>	0,000	0,980	0,980	CP
Código: <b>65E10846</b>	Rol: <b>F-846</b>	Nombre: <b>Cruce F-840-G - Fundo Pitama</b>	0,000	3,292	3,292	CP
Código: <b>65E10854</b>	Rol: <b>F-854</b>	Nombre: <b>Cruce F-850 - Casa Fundo Lo Ovalle</b>	0,000	1,280	1,280	CP

**CAMINOS CON SUPERFICIE TRATADA, DETALLE DE SU UBICACIÓN Y LONGITUD**  
**REGIÓN DE VALPARAÍSO - DIC. 2023**

<b>Camino</b>		<b>K.inicial</b>	<b>K.final</b>	<b>Long.(km)</b>	<b>Capa de Rodadura</b>
Código: <b>65E10856</b>	Rol: <b>F-856</b>	Nombre: <b>Cruce F-850 - Fundo Las Mercedes</b>			
		0,000	4,180	4,180	CP
Código: <b>65E10858</b>	Rol: <b>F-858</b>	Nombre: <b>Cruce F-850 - Fundo El Principal</b>			
		0,000	1,185	1,185	CP
Código: <b>65E10860</b>	Rol: <b>S/R-F-860</b>	Nombre: <b>Cruce F-854 - Tranque Lo Ovalle</b>			
		0,000	1,550	1,550	CP
Código: <b>65E10868</b>	Rol: <b>S/R-F-868</b>	Nombre: <b>Cruce Ruta 68 (Caletera) - Callejón Los Salas</b>			
		0,000	1,601	1,601	CP
Código: <b>65E10872</b>	Rol: <b>S/R-F-872</b>	Nombre: <b>Cruce Ruta 68 (Caletera) - Callejón Los Barrera</b>			
		0,300	1,190	0,890	CP
Código: <b>65E20020</b>	Rol: <b>S/R-E-020</b>	Nombre: <b>Cruce E-859 - Las Bandurrias de Rinconada</b>			
		0,000	0,605	0,605	CP
Código: <b>65E20655</b>	Rol: <b>E-655</b>	Nombre: <b>Cruce E-653 (Las Bandurrias) - Quebrada El Cobre</b>			
		0,000	1,390	1,390	CP
Código: <b>65E20675</b>	Rol: <b>E-675</b>	Nombre: <b>Cruce Ruta 60 CH (Las Vizcachas) - Vilcuya</b>			
		0,000	2,934	2,934	CP
Código: <b>65E20743</b>	Rol: <b>E-743</b>	Nombre: <b>Cruce E-765 (La Florida) - Paidahuén</b>			
		0,200	1,947	1,747	CP
Código: <b>65E20763</b>	Rol: <b>E-763</b>	Nombre: <b>Cruce Ruta 60 CH - Los Chacayes</b>			
		0,000	3,012	3,012	CP
Código: <b>65E20797</b>	Rol: <b>E-797</b>	Nombre: <b>Cruce E-61 (San Rafael) - La Tordilla</b>			
		0,000	0,934	0,934	CP
Código: <b>65E20853</b>	Rol: <b>S/R-E-853</b>	Nombre: <b>Cruce E-765 - Calle Roma</b>			
		0,000	2,095	2,095	CP
Código: <b>65E20887</b>	Rol: <b>E-887</b>	Nombre: <b>Cruce E-761 (La Chaparrina) - El Higueral</b>			
		0,000	1,217	1,217	CP
Código: <b>65E20891</b>	Rol: <b>E-891</b>	Nombre: <b>Cruce E-739 (Variante El Carmen) - Los Espinales</b>			
		0,000	1,219	1,219	CP
Código: <b>65E20897</b>	Rol: <b>E-897</b>	Nombre: <b>Cruce E-885 (La Capilla) - Las Beatas</b>			
		0,000	0,600	0,600	CP
Código: <b>65E20903</b>	Rol: <b>E-903</b>	Nombre: <b>Cruce Ruta 57 (El Sauce) - Los Quillayes</b>			
		0,000	2,700	2,700	CP
Código: <b>65E20921</b>	Rol: <b>E-921</b>	Nombre: <b>Cruce E-59 - Los Rosales</b>			
		0,000	1,047	1,047	CP
Código: <b>65E20929</b>	Rol: <b>E-929</b>	Nombre: <b>Cruce Ruta 57 - Las Totoras I</b>			
		0,000	0,742	0,742	CP
Código: <b>65E20931</b>	Rol: <b>E-931</b>	Nombre: <b>Cruce E-911 - Las Totoras II</b>			
		0,000	0,371	0,371	CP
Código: <b>65E20933</b>	Rol: <b>E-933</b>	Nombre: <b>Cruce E-59 - Santa Rosa</b>			
		0,000	0,449	0,449	CP

**CAMINOS CON SUPERFICIE TRATADA, DETALLE DE SU UBICACIÓN Y LONGITUD**  
**REGIÓN DE VALPARAÍSO - DIC. 2023**

<b>Camino</b>		<b>K.inicial</b>	<b>K.final</b>	<b>Long.(km)</b>	<b>Capa de Rodadura</b>
Código: <b>65E20935</b>	Rol: <b>E-935</b>	Nombre: <b>Cruce E-57 (Calle Larga) - El Canuto</b>			
		0,000	1,010	1,010	CP
Código: <b>65E20953</b>	Rol: <b>E-953</b>	Nombre: <b>Cruce E-755 - Las Golondrinas</b>			
		0,000	0,724	0,724	CP
Código: <b>65E20955</b>	Rol: <b>E-955</b>	Nombre: <b>Cruce E-953 - La Capilla</b>			
		0,000	0,207	0,207	CP
Código: <b>65E20957</b>	Rol: <b>E-957</b>	Nombre: <b>Cruce E-953 - La Cancha</b>			
		0,000	0,223	0,223	CP
Código: <b>65E20959</b>	Rol: <b>E-959</b>	Nombre: <b>Cruce E-795 - Potrerillos</b>			
		0,000	1,308	1,308	CP
Código: <b>65E20963</b>	Rol: <b>E-963</b>	Nombre: <b>Cruce E-783 - Los Llanos Sur</b>			
		0,000	1,063	1,063	CP
Código: <b>65E20965</b>	Rol: <b>E-965</b>	Nombre: <b>Cruce E-783 (Los Manueles) - El Carrizo</b>			
		0,000	3,037	3,037	CP
Código: <b>65E20967</b>	Rol: <b>E-967</b>	Nombre: <b>Cruce Ruta 60 CH - Río Colorado</b>			
		0,000	1,139	1,139	CP
Código: <b>65E20969</b>	Rol: <b>E-969</b>	Nombre: <b>Cruce Ruta 60 CH - Antiguo Puente Río Colorado</b>			
		0,000	0,449	0,449	CP
Código: <b>65E20971</b>	Rol: <b>E-971</b>	Nombre: <b>Cruce E-927 - Las Piedras del Molino</b>			
		0,000	1,310	1,310	CP
Código: <b>65E30244</b>	Rol: <b>E-244</b>	Nombre: <b>Cruce E-30-F (Aguas Blancas) - Las Salinas de Pullally</b>			
		0,000	5,600	5,600	CP
		6,700	8,700	2,000	CP
Código: <b>65E30275</b>	Rol: <b>E-275</b>	Nombre: <b>Cruce E-39 (Placilla) - Las Chacarillas - Cruce Calle Manuel Gaete</b>			
		0,000	3,633	3,633	CP
Código: <b>65E30287</b>	Rol: <b>E-287</b>	Nombre: <b>Cruce E-285 (Valle Hermoso) - Quebrada Granadillas</b>			
		0,000	0,600	0,600	CP
		1,800	2,800	1,000	CP
Código: <b>65E30301</b>	Rol: <b>E-301</b>	Nombre: <b>Cruce E-151 - Huaquén</b>			
		0,000	1,153	1,153	CP
Código: <b>65E30303</b>	Rol: <b>E-303</b>	Nombre: <b>Cruce E-285 (Valle Hermoso) - Llay Llay</b>			
		0,000	3,161	3,161	CP
Código: <b>65E30307</b>	Rol: <b>E-307</b>	Nombre: <b>Cruce E-35 - Cementerio Chincolco</b>			
		0,000	1,518	1,518	CP
Código: <b>65E30326</b>	Rol: <b>E-326</b>	Nombre: <b>Cruce E-464 - La Hacienda de Catapilco I</b>			
		0,000	2,234	2,234	CP
Código: <b>65E30332</b>	Rol: <b>E-332</b>	Nombre: <b>Cruce E-326 - La Hacienda de Catapilco II</b>			
		0,000	2,000	2,000	CP
Código: <b>65E30341</b>	Rol: <b>E-341</b>	Nombre: <b>Cruce E-375 - Chalaco</b>			
		0,000	4,965	4,965	CP

**CAMINOS CON SUPERFICIE TRATADA, DETALLE DE SU UBICACIÓN Y LONGITUD**  
**REGIÓN DE VALPARAÍSO - DIC. 2023**

<b>Camino</b>		<b>K.inicial</b>	<b>K.final</b>	<b>Long.(km)</b>	<b>Capa de Rodadura</b>
Código: <b>65E30367</b>	Rol: <b>E-367</b>	Nombre: <b>Cruce E-365 (El Bronce) - El Durazno</b>			
		0,000	6,046	6,046	CP
Código: <b>65E30379</b>	Rol: <b>E-379</b>	Nombre: <b>Cruce E-375 - El Sobrante Interior</b>			
		0,000	4,420	4,420	CP
Código: <b>65E30391</b>	Rol: <b>E-391</b>	Nombre: <b>Cruce E-445 - Los Perales</b>			
		0,000	1,514	1,514	CP
Código: <b>65E30395</b>	Rol: <b>E-395</b>	Nombre: <b>Cruce E-361 - Las Palmas II</b>			
		0,000	1,983	1,983	CP
Código: <b>65E30425</b>	Rol: <b>E-425</b>	Nombre: <b>Cruce E-35 - Peñablanca</b>			
		0,000	0,922	0,922	CP
Código: <b>65E30450</b>	Rol: <b>E-450</b>	Nombre: <b>Cruce E-462 (Tierras Blancas) - Palos Quemados</b>			
		0,000	4,944	4,944	CP
Código: <b>65E30465</b>	Rol: <b>E-465</b>	Nombre: <b>Cruce E-461 (Cerro Negro) - El Cerrado</b>			
		0,000	7,254	7,254	CP
Código: <b>65E30470</b>	Rol: <b>E-470</b>	Nombre: <b>Cruce E-462 - Las Represas</b>			
		0,000	1,669	1,669	CP
		1,669	1,768	0,099	CP
		1,768	5,850	4,082	CP
Código: <b>65E31501</b>	Rol: <b>S/R-E-1501</b>	Nombre: <b>Cruce E-445 - Empalmes Paihuén V</b>			
		0,000	0,498	0,498	CP
Código: <b>65E31523</b>	Rol: <b>S/R-E-1523</b>	Nombre: <b>Cruce E-253 - Casas Viejas</b>			
		0,000	0,195	0,195	CP
Código: <b>65E31569</b>	Rol: <b>S/R-E-1569</b>	Nombre: <b>La Canela III</b>			
		0,000	0,508	0,508	CP
Código: <b>65E31571</b>	Rol: <b>S/R-E-1571</b>	Nombre: <b>Cruce E-35 (San José) - Oro Verde</b>			
		0,000	0,386	0,386	CP
Código: <b>65E31578</b>	Rol: <b>S/R-E-1578</b>	Nombre: <b>La Hacienda de Catapilco VII</b>			
		0,000	0,304	0,304	CP
Código: <b>65E31581</b>	Rol: <b>S/R-E-1581</b>	Nombre: <b>Cruce E-35 (Hierro Viejo) - Transversal Norte I</b>			
		0,000	0,140	0,140	CP
Código: <b>65E31583</b>	Rol: <b>S/R-E-1583</b>	Nombre: <b>Cruce E-35 (Hierro Viejo) - Transversal Norte II</b>			
		0,000	0,154	0,154	CP
Código: <b>65E31585</b>	Rol: <b>S/R-E-1585</b>	Nombre: <b>Cruce E-35 (Hierro Viejo) - Transversal Norte III</b>			
		0,000	0,142	0,142	CP
Código: <b>65E31611</b>	Rol: <b>S/R-E-1611</b>	Nombre: <b>Cruce E-329 - Empalmes de Chicolco Transversal V</b>			
		0,000	0,094	0,094	CP
Código: <b>65E31645</b>	Rol: <b>S/R-E-1645</b>	Nombre: <b>Cruce E-255 - Valle Hermoso</b>			
		0,000	1,600	1,600	CP
Código: <b>65E31649</b>	Rol: <b>S/R-E-1649</b>	Nombre: <b>Illalolén Norte</b>			
		0,000	1,522	1,522	CP

**CAMINOS CON SUPERFICIE TRATADA, DETALLE DE SU UBICACIÓN Y LONGITUD**  
**REGIÓN DE VALPARAÍSO - DIC. 2023**

<b>Camino</b>			<b>K.inicial</b>	<b>K.final</b>	<b>Long.(km)</b>	<b>Capa de Rodadura</b>
Código: <b>65E31657</b>	Rol: <b>S/R-E-1657</b>	Nombre: <b>Cruce Ruta 5 (Caletera) - Los Maitenes - Cruce E-35</b>	0,000	1,286	1,286	CP
Código: <b>65E31665</b>	Rol: <b>S/R-E-1665</b>	Nombre: <b>Cruce E-411 - San Lorenzo (Usillar)</b>	0,000	1,000	1,000	CP
Código: <b>65E31668</b>	Rol: <b>S/R-E-1668</b>	Nombre: <b>Cruce Ruta 5 - Papudo I</b>	0,000	2,000	2,000	CP
Código: <b>65E31681</b>	Rol: <b>S/R-E-1681</b>	Nombre: <b>Calle Venecia II</b>	0,000	0,119	0,119	CP
Código: <b>65E31689</b>	Rol: <b>S/R-E-1689</b>	Nombre: <b>Cruce E-357 - Calle Mirador</b>	0,000	0,140	0,140	CP
Código: <b>65E31691</b>	Rol: <b>S/R-E-1691</b>	Nombre: <b>Cruce E-325 - La Canelilla</b>	0,000	2,258	2,258	CP
Código: <b>65E31699</b>	Rol: <b>S/R-E-1699</b>	Nombre: <b>Padre Pío</b>	0,000	0,048	0,048	CP
Código: <b>65E31703</b>	Rol: <b>S/R-E-1703</b>	Nombre: <b>Calle Riquelme</b>	0,000	0,104	0,104	CP
Código: <b>65E40153</b>	Rol: <b>S/R-F-153</b>	Nombre: <b>Maltería</b>	0,000	0,816	0,816	CP
Código: <b>65E40162</b>	Rol: <b>S/R-F-162</b>	Nombre: <b>Cruce Calle Santa Cruz - El Bolsón</b>	0,000	0,400	0,400	CP
Código: <b>65E40308</b>	Rol: <b>F-308</b>	Nombre: <b>Cruce F-300 - Los Plátanos</b>	0,000	0,273	0,273	CP
Código: <b>65E40313</b>	Rol: <b>F-313</b>	Nombre: <b>Cruce F-301-E - San Rafael</b>	0,000	3,247	3,247	CP
Código: <b>65E40319</b>	Rol: <b>F-319</b>	Nombre: <b>Cruce F-317 - Fundo Nogales</b>	0,000	0,545	0,545	CP
Código: <b>65E40320</b>	Rol: <b>F-320</b>	Nombre: <b>Cruce F-300 - Vista Hermosa</b>	0,000	2,292	2,292	CP
Código: <b>65E40322</b>	Rol: <b>F-322</b>	Nombre: <b>Cruce Ruta 5 (Segundo Cruce) - Río Aconcagua</b>	0,000	1,145	1,145	CP
Código: <b>65E40328</b>	Rol: <b>F-328</b>	Nombre: <b>Cruce Ruta 5 (Primer Cruce) - Río Aconcagua</b>	0,000	1,109	1,109	CP
Código: <b>65E40334</b>	Rol: <b>F-334</b>	Nombre: <b>La Cruz (Cruce Av. Santa Cruz) - Colonia Alemana</b>	0,000	2,030	2,030	CP
Código: <b>65E40344</b>	Rol: <b>F-344</b>	Nombre: <b>Cruce F-304 - La Campana</b>	0,000	0,500	0,500	CP
Código: <b>65E40347</b>	Rol: <b>F-347</b>	Nombre: <b>Cruce F-301-E - Estadio Romeral</b>	0,000	0,510	0,510	CP
Código: <b>65E40351</b>	Rol: <b>F-351</b>	Nombre: <b>Cruce F-301-E - Iglesia Los Pinos</b>	0,000	0,400	0,400	CP
			0,400	0,828	0,428	CP

**CAMINOS CON SUPERFICIE TRATADA, DETALLE DE SU UBICACIÓN Y LONGITUD**  
**REGIÓN DE VALPARAÍSO - DIC. 2023**

<b>Camino</b>		<b>K.inicial</b>	<b>K.final</b>	<b>Long.(km)</b>	<b>Capa de Rodadura</b>
Código: <b>65E40352</b>	Rol: <b>F-352</b> Nombre: <b>Cruce F-326 - Las Pataguas</b>	0,000	1,391	1,391	CP
Código: <b>65E40354</b>	Rol: <b>F-354</b> Nombre: <b>Cruce F-350 (La Palma) - Lo Mardones</b>	0,000	1,946	1,946	CP
Código: <b>65E40368</b>	Rol: <b>F-368</b> Nombre: <b>Cruce F-366 - El Ají</b>	0,000	3,063	3,063	CP
Código: <b>65E40374</b>	Rol: <b>F-374</b> Nombre: <b>Cruce F-362 - Vecinal Carolmo</b>	0,000	0,311	0,311	CP
Código: <b>65E40394</b>	Rol: <b>F-394</b> Nombre: <b>Cruce Ruta 60 CH (Caleta) - La Constancia</b>	0,000	1,080	1,080	CP
Código: <b>65E40398</b>	Rol: <b>F-398</b> Nombre: <b>Cruce Ruta 60 CH (Caleta) - La Glorieta</b>	0,000	1,085	1,085	CP
Código: <b>65E40410</b>	Rol: <b>F-410</b> Nombre: <b>Cruce F-360 - El Huape</b>	0,000	1,215	1,215	CP
Código: <b>65E40422</b>	Rol: <b>F-422</b> Nombre: <b>Cruce F-420 - Las Acacias II</b>	0,000	0,336	0,336	CP
Código: <b>65E40425</b>	Rol: <b>F-425</b> Nombre: <b>Cruce F-309 - El Álamo I</b>	0,000	0,328	0,328	CP
Código: <b>65E40427</b>	Rol: <b>F-427</b> Nombre: <b>Cruce F-309 - El Álamo II</b>	0,000	0,276	0,276	CP
Código: <b>65E40429</b>	Rol: <b>F-429</b> Nombre: <b>Cruce F-309 - El álamo III</b>	0,000	0,361	0,361	CP
Código: <b>65E40438</b>	Rol: <b>F-438</b> Nombre: <b>Cruce F-430 - Cementerio Manzanar</b>	0,000	0,875	0,875	CP
Código: <b>65E40440</b>	Rol: <b>F-440</b> Nombre: <b>Cruce F-326 - Los Muros</b>	0,000	1,406	1,406	CP
Código: <b>65E40444</b>	Rol: <b>F-444</b> Nombre: <b>Cruce F-364 - El Real</b>	0,000	1,113	1,113	CP
Código: <b>65E40450</b>	Rol: <b>F-450</b> Nombre: <b>Cruce F-62 - Río Aconcagua</b>	0,000	0,912	0,912	CP
Código: <b>65E40454</b>	Rol: <b>F-454</b> Nombre: <b>Cruce F-366 - Cementerio Boco</b>	0,000	0,685	0,685	CP
Código: <b>65E40468</b>	Rol: <b>F-468</b> Nombre: <b>Cruce F-466 - Las Rosas I</b>	0,000	0,220	0,220	CP
Código: <b>65E40470</b>	Rol: <b>F-470</b> Nombre: <b>Cruce F-466 - Las Rosas II</b>	0,000	0,277	0,277	CP
Código: <b>65E40472</b>	Rol: <b>F-472</b> Nombre: <b>Cruce F-466 - Los Retamos</b>	0,000	0,724	0,724	CP
Código: <b>65E40474</b>	Rol: <b>F-474</b> Nombre: <b>Cruce F-466 - Los Paltos I</b>	0,000	0,867	0,867	CP



**CAMINOS CON SUPERFICIE TRATADA, DETALLE DE SU UBICACIÓN Y LONGITUD**  
**REGIÓN DE VALPARAÍSO - DIC. 2023**

<b>Camino</b>		<b>K.inicial</b>	<b>K.final</b>	<b>Long.(km)</b>	<b>Capa de Rodadura</b>
Código: <b>65E40476</b>	Rol: <b>F-476</b> Nombre: <b>Cruce F-466 - Los Paltos II</b>	0,000	0,120	0,120	CP
Código: <b>65E40478</b>	Rol: <b>F-478</b> Nombre: <b>Cruce F-316 - Población Pachacamita</b>	0,000	0,278	0,278	CP
Código: <b>65E40480</b>	Rol: <b>F-480</b> Nombre: <b>Cruce F-316 - Vecinal Pachacamita</b>	0,000	0,682	0,682	CP
Código: <b>65E40484</b>	Rol: <b>F-484</b> Nombre: <b>Cruce F-316 - Pachacamita al Cerro II</b>	0,000	0,306	0,306	CP
Código: <b>65E40486</b>	Rol: <b>F-486</b> Nombre: <b>Cruce F-300 - El Roble</b>	0,000	0,268	0,268	CP
Código: <b>65E40488</b>	Rol: <b>F-488</b> Nombre: <b>Cruce F-300 - Las Rosas Oriente</b>	0,000	0,063	0,063	CP
Código: <b>65E40490</b>	Rol: <b>F-490</b> Nombre: <b>Cruce F-300 - Las Rosas Poniente</b>	0,000	0,088	0,088	CP
Código: <b>65E40492</b>	Rol: <b>F-492</b> Nombre: <b>Cruce Ruta 60 CH (Caletera) - Petorquita</b>	0,000	0,487	0,487	CP
Código: <b>65E41310</b>	Rol: <b>F-1310</b> Nombre: <b>Cruce F-300 - Los Paltos</b>	0,000	0,265	0,265	CP
Código: <b>65E41312</b>	Rol: <b>F-1312</b> Nombre: <b>Cruce F-312 - Vecinal Hualcapo</b>	0,000	0,394	0,394	CP
Código: <b>65E41314</b>	Rol: <b>F-1314</b> Nombre: <b>Cruce F-312 - Los Tilos de Hualcapo</b>	0,000	0,185	0,185	CP
Código: <b>65E41316</b>	Rol: <b>F-1316</b> Nombre: <b>Cruce F-312 - Hualcapo</b>	0,000	1,353	1,353	CP
Código: <b>65E41318</b>	Rol: <b>F-1318</b> Nombre: <b>Cruce Ruta 5 (Caletera Enlace Hijuelas) - Cabo de Hornos</b>	0,000	1,106	1,106	CP
Código: <b>65E41320</b>	Rol: <b>F-1320</b> Nombre: <b>Cruce Ruta 5 (Caletera) - Calle Nueva Poniente</b>	0,000	1,352	1,352	CP
Código: <b>65E41321</b>	Rol: <b>F-1321</b> Nombre: <b>Cruce F-305 - El Llano</b>	0,000	0,592	0,592	CP
Código: <b>65E41322</b>	Rol: <b>F-1322</b> Nombre: <b>Cruce Ruta 5 (Caletera) - Chépica</b>	0,000	1,104	1,104	CP
Código: <b>65E41323</b>	Rol: <b>F-1323</b> Nombre: <b>Cruce F-305 - El Molino</b>	0,000	0,573	0,573	CP
Código: <b>65E41324</b>	Rol: <b>F-1324</b> Nombre: <b>Cruce F-342 - San Carlos</b>	0,000	1,620	1,620	CP
Código: <b>65E41325</b>	Rol: <b>F-1325</b> Nombre: <b>Cruce F-317 - Los Cañones</b>	0,000	0,638	0,638	CP
Código: <b>65E41326</b>	Rol: <b>F-1326</b> Nombre: <b>Cruce Calle Pedro Félix Vicuña - Cementerio Nogales</b>	0,000	0,400	0,400	CP

**CAMINOS CON SUPERFICIE TRATADA, DETALLE DE SU UBICACIÓN Y LONGITUD**  
**REGIÓN DE VALPARAÍSO - DIC. 2023**

<b>Camino</b>			<b>K.inicial</b>	<b>K.final</b>	<b>Long.(km)</b>	<b>Capa de Rodadura</b>
Código: <b>65E41327</b>	Rol: <b>F-1327</b>	Nombre: <b>Cruce F-317 - El Carmen</b>	0,000	1,050	1,050	CP
Código: <b>65E41328</b>	Rol: <b>F-1328</b>	Nombre: <b>Cruce Ruta 5 (Paso Superior La Peña) - Acceso al Cristo de Nogales</b>	0,000	0,547	0,547	CP
Código: <b>65E41329</b>	Rol: <b>F-1329</b>	Nombre: <b>Cruce Ruta 5 (Caletera) - Sakata</b>	0,000	1,155	1,155	CP
Código: <b>65E41331</b>	Rol: <b>F-1331</b>	Nombre: <b>Cruce F-121 - El Escorial</b>	0,000	0,569	0,569	CP
Código: <b>65E41333</b>	Rol: <b>F-1333</b>	Nombre: <b>Cruce F-121 - Los Fresnos</b>	0,000	0,929	0,929	CP
Código: <b>65E41334</b>	Rol: <b>F-1334</b>	Nombre: <b>Cruce F-300 - Las Rosas de Ocoa</b>	0,000	0,323	0,323	CP
Código: <b>65E41335</b>	Rol: <b>F-1335</b>	Nombre: <b>Cruce F-121 - El Chamizal</b>	0,000	0,285	0,285	CP
Código: <b>65E41336</b>	Rol: <b>F-1336</b>	Nombre: <b>Cruce F-62 - Santos Molina</b>	0,000	0,508	0,508	CP
Código: <b>65E41337</b>	Rol: <b>F-1337</b>	Nombre: <b>Cruce F-339 - El Boldo</b>	0,000	0,804	0,804	CP
Código: <b>65E41340</b>	Rol: <b>F-1340</b>	Nombre: <b>Cruce F-1338 - Calle Gari</b>	0,000	0,144	0,144	CP
Código: <b>65E41343</b>	Rol: <b>F-1343</b>	Nombre: <b>Cruce F-339 - El Tranque</b>	0,000	0,711	0,711	CP
Código: <b>65E41345</b>	Rol: <b>F-1345</b>	Nombre: <b>Cruce F-345 - Puente Negro</b>	0,000	1,203	1,203	CP
Código: <b>65E41346</b>	Rol: <b>F-1346</b>	Nombre: <b>Cruce F-366 - 18 de Septiembre</b>	0,000	0,232	0,232	CP
Código: <b>65E41348</b>	Rol: <b>F-1348</b>	Nombre: <b>Cruce F-366 - Alessandri</b>	0,000	0,650	0,650	CP
Código: <b>65E41350</b>	Rol: <b>F-1350</b>	Nombre: <b>Cruce F-366 - Los Faisanes</b>	0,000	1,193	1,193	CP
Código: <b>65E41351</b>	Rol: <b>F-1351</b>	Nombre: <b>Cruce Ruta 5 (Caletera) - Tranque Collagüe</b>	0,000	1,060	1,060	CP
Código: <b>65E41352</b>	Rol: <b>F-1352</b>	Nombre: <b>Cruce F-364 - Aeródromo Boco</b>	0,000	0,809	0,809	CP
Código: <b>65E41356</b>	Rol: <b>F-1356</b>	Nombre: <b>Cruce F-326 - El Alcázar</b>	0,000	0,237	0,237	CP
Código: <b>65E41358</b>	Rol: <b>F-1358</b>	Nombre: <b>Cruce F-326 - Virgen de Pocochay</b>	0,000	0,375	0,375	CP
Código: <b>65E41360</b>	Rol: <b>F-1360</b>	Nombre: <b>Cruce F-358 - San Felipe de La Cruz</b>	0,000	0,766	0,766	CP

**CAMINOS CON SUPERFICIE TRATADA, DETALLE DE SU UBICACIÓN Y LONGITUD**  
**REGIÓN DE VALPARAÍSO - DIC. 2023**

<b>Camino</b>			<b>K.inicial</b>	<b>K.final</b>	<b>Long.(km)</b>	<b>Capa de Rodadura</b>
Código: <b>65E41364</b>	Rol: <b>F-1364</b>	Nombre: <b>Cruce F-326 - La Hornilla</b>	0,000	0,179	0,179	CP
Código: <b>65E41366</b>	Rol: <b>F-1366</b>	Nombre: <b>Cruce F-326 - Santa Margarita</b>	0,000	0,281	0,281	CP
Código: <b>65E41370</b>	Rol: <b>F-1370</b>	Nombre: <b>Cruce F-310 - Lo López</b>	0,000	1,199	1,199	CP
Código: <b>65E41372</b>	Rol: <b>F-1372</b>	Nombre: <b>Cruce F-1354 - La Tortuga II</b>	0,000	0,160	0,160	CP
Código: <b>65E41374</b>	Rol: <b>F-1374</b>	Nombre: <b>Cruce F-390 - Lo Varela Norte</b>	0,000	0,503	0,503	CP
Código: <b>65E41376</b>	Rol: <b>F-1376</b>	Nombre: <b>Cruce F-390 - Lo Varela Sur</b>	0,000	0,606	0,606	CP
Código: <b>65E41380</b>	Rol: <b>F-1380</b>	Nombre: <b>Cruce F-326 - El Tranque de La Cruz</b>	0,000	1,373	1,373	CP
Código: <b>65E41388</b>	Rol: <b>F-1388</b>	Nombre: <b>Cruce F-360 - Casas Viejas de Rautén</b>	0,000	0,300	0,300	CP
Código: <b>65E41396</b>	Rol: <b>F-1396</b>	Nombre: <b>Cruce F-316 - Pachacamita Bajo Norte</b>	0,000	0,289	0,289	CP
Código: <b>65E41398</b>	Rol: <b>F-1398</b>	Nombre: <b>Cruce F-316 - Pachacamita Bajo Sur</b>	0,000	0,375	0,375	CP
Código: <b>65E41404</b>	Rol: <b>F-1404</b>	Nombre: <b>Cruce F-444 - El Real II</b>	0,000	0,752	0,752	CP
Código: <b>65E41405</b>	Rol: <b>S/R-F-1405</b>	Nombre: <b>Cruce F-416 - Callejón Interior - Canal Las Palmas (El Navío)</b>	0,000	0,863	0,863	CP
Código: <b>65E41407</b>	Rol: <b>S/R-F-1407</b>	Nombre: <b>Cruce F-121 - Callejón El Chamizal</b>	0,000	0,507	0,507	CP
Código: <b>65E41409</b>	Rol: <b>F-1409</b>	Nombre: <b>Cruce F-313 - El Sauce</b>	0,000	0,800	0,800	CP
Código: <b>65E41412</b>	Rol: <b>F-1412</b>	Nombre: <b>Cruce F-364 - La Capilla Sur</b>	0,000	0,342	0,342	CP
Código: <b>65E41414</b>	Rol: <b>F-1414</b>	Nombre: <b>Cruce F-438 - Camino Manzanar</b>	0,000	0,675	0,675	CP
Código: <b>65E41416</b>	Rol: <b>F-1416</b>	Nombre: <b>Cruce F-400 - Vecinal San Pedro</b>	0,000	0,551	0,551	CP
Código: <b>65E41417</b>	Rol: <b>S/R-F-1417</b>	Nombre: <b>Cruce Ruta 5 - Camino Interior Principal</b>	0,000	1,557	1,557	CP
Código: <b>65E41423</b>	Rol: <b>S/R-F-1423</b>	Nombre: <b>Cruce F-301-E - Octalivio</b>	0,000	0,235	0,235	CP
Código: <b>65E41426</b>	Rol: <b>S/R-F-1426</b>	Nombre: <b>Cruce F-326 - La Virgen de Pocochay II</b>	0,000	0,705	0,705	CP

**CAMINOS CON SUPERFICIE TRATADA, DETALLE DE SU UBICACIÓN Y LONGITUD**  
**REGIÓN DE VALPARAÍSO - DIC. 2023**

<b>Camino</b>			<b>K.inicial</b>	<b>K.final</b>	<b>Long.(km)</b>	<b>Capa de Rodadura</b>
Código: <b>65E41427</b>	Rol: <b>S/R-F-1427</b>	Nombre: <b>Cruce F-301-E - Escuela La Peña</b>	0,000	0,188	0,188	CP
Código: <b>65E41428</b>	Rol: <b>S/R-F-1428</b>	Nombre: <b>Cruce F-62 - Miraflores</b>	0,000	0,686	0,686	CP
Código: <b>65E41430</b>	Rol: <b>F-1430</b>	Nombre: <b>Cruce F-326 - Santa Ana</b>	0,000	0,876	0,876	CP
Código: <b>65E41431</b>	Rol: <b>S/R-F-1431</b>	Nombre: <b>Cruce F-317 - Callejón Eugenio Sievenson</b>	0,000	0,335	0,335	CP
Código: <b>65E41433</b>	Rol: <b>S/R-F-1433</b>	Nombre: <b>Cruce F-317 - Callejón Las Cruces</b>	0,000	0,477	0,477	CP
Código: <b>65E41438</b>	Rol: <b>S/R-F-1438</b>	Nombre: <b>Cruce F-1306 - San Andrés</b>	0,000	0,194	0,194	CP
Código: <b>65E41443</b>	Rol: <b>S/R-F-1443</b>	Nombre: <b>Cruce F-313 - San Juan</b>	0,000	0,881	0,881	CP
Código: <b>65E41444</b>	Rol: <b>S/R-F-1444</b>	Nombre: <b>Cruce F-1312 - Hualcapo Norte</b>	0,000	0,319	0,319	CP
Código: <b>65E41447</b>	Rol: <b>S/R-F-1447</b>	Nombre: <b>Cruce F-301-E - Camino Hidráulica</b>	0,000	0,479	0,479	CP
Código: <b>65E41448</b>	Rol: <b>S/R-F-1448</b>	Nombre: <b>Cruce F-358 - San Jorge II</b>	0,000	0,869	0,869	CP
Código: <b>65E41450</b>	Rol: <b>S/R-F-1450</b>	Nombre: <b>Cruce F-1304 - La Febre V</b>	0,000	1,000	1,000	CP
Código: <b>65E41452</b>	Rol: <b>S/R-F-1452</b>	Nombre: <b>Los Encinos de Hualcapo</b>	0,000	0,000	0,000	CP
Código: <b>65E41453</b>	Rol: <b>S/R-F-1453</b>	Nombre: <b>El Chamizal II</b>	0,000	0,158	0,158	CP
Código: <b>65E41454</b>	Rol: <b>S/R-F-1454</b>	Nombre: <b>Cruce F-1416 - Vecinal San Pedro II</b>	0,000	0,119	0,119	CP
Código: <b>65E41461</b>	Rol: <b>S/R-F-1461</b>	Nombre: <b>Cruce F-317 - La Lechería</b>	0,000	0,275	0,275	CP
Código: <b>65E41463</b>	Rol: <b>S/R-F-1463</b>	Nombre: <b>Cruce F-339 - Garretón - La Viña</b>	0,000	1,142	1,142	CP
			1,142	1,191	0,049	CP
			1,191	2,913	1,722	CP
Código: <b>65E41464</b>	Rol: <b>S/R-F-1464</b>	Nombre: <b>Cruce F-302 - Rabuco II</b>	0,000	0,120	0,120	CP
Código: <b>65E41465</b>	Rol: <b>S/R-F-1465</b>	Nombre: <b>Cruce Ruta F-1349 - Estero El Cobre</b>	0,000	0,967	0,967	CP
Código: <b>65E41468</b>	Rol: <b>S/R-F-1468</b>	Nombre: <b>Cruce F-326 - Torres del Paine</b>	0,000	0,106	0,106	CP

**CAMINOS CON SUPERFICIE TRATADA, DETALLE DE SU UBICACIÓN Y LONGITUD**  
**REGIÓN DE VALPARAÍSO - DIC. 2023**

<b>Camino</b>			<b>K.inicial</b>	<b>K.final</b>	<b>Long.(km)</b>	<b>Capa de Rodadura</b>
Código: <b>65E41470</b>	Rol: <b>S/R-F-1470</b>	Nombre: <b>Cruce F-1336 - Santos Molina II</b>	0,000	0,127	0,127	CP
Código: <b>65E41478</b>	Rol: <b>S/R-F-1478</b>	Nombre: <b>Pasaje Raimundo</b>	0,000	0,106	0,106	CP
Código: <b>65E41480</b>	Rol: <b>S/R-F-1480</b>	Nombre: <b>Cruce F-312 - El Bosque</b>	0,000	0,214	0,214	CP
Código: <b>65E50802</b>	Rol: <b>G-802</b>	Nombre: <b>Cruce G-80-I (Bucalemu) - San Guillermo - Caleta Mostazal</b>	0,000	16,898	16,898	CP
Código: <b>65E50816</b>	Rol: <b>G-816</b>	Nombre: <b>Cruce G-814 - Quebrada Los Ajustes</b>	0,000	0,849	0,849	CP
Código: <b>65E50818</b>	Rol: <b>G-818</b>	Nombre: <b>Cruce G-814 (La Arboleda) - La Rinconada</b>	0,000	3,216	3,216	CP
Código: <b>65E50824</b>	Rol: <b>G-824</b>	Nombre: <b>Cruce G-872 - Quebrada de La Iglesia</b>	0,000	0,781	0,781	CP
Código: <b>65E50826</b>	Rol: <b>G-826</b>	Nombre: <b>Cruce G-812 - Maquehua</b>	0,000	2,070	2,070	CP
Código: <b>65E50828</b>	Rol: <b>G-828</b>	Nombre: <b>Cruce G-872 - Valle Bajo</b>	0,000	0,563	0,563	CP
Código: <b>65E50848</b>	Rol: <b>G-848</b>	Nombre: <b>Cruce Ruta 66 - Pangui - Las Rosas</b>	0,000	7,998	7,998	CP
Código: <b>65E50884</b>	Rol: <b>G-884</b>	Nombre: <b>Cruce G-802 - San Guillermo</b>	0,000	2,500	2,500	CP
			3,200	7,610	4,410	CP
Código: <b>65E50906</b>	Rol: <b>S/R-G-906</b>	Nombre: <b>Cruce G-820 - La Petra</b>	0,000	0,872	0,872	CP
Código: <b>65E50908</b>	Rol: <b>G-908</b>	Nombre: <b>Cruce G-904 - San Juan N°1</b>	0,000	7,614	7,614	CP
Código: <b>65E50912</b>	Rol: <b>G-912</b>	Nombre: <b>Cruce G-916 - El Alto</b>	0,000	1,787	1,787	CP
Código: <b>65E50914</b>	Rol: <b>G-914</b>	Nombre: <b>Cruce G-878 - La Viña II</b>	0,000	1,377	1,377	CP
Código: <b>65E50918</b>	Rol: <b>G-918</b>	Nombre: <b>Cruce G-916 - San Juan</b>	0,000	0,988	0,988	CP
Código: <b>65E50920</b>	Rol: <b>G-920</b>	Nombre: <b>Cruce G-904 - La Marqueza</b>	0,000	0,960	0,960	CP
Código: <b>65E50922</b>	Rol: <b>G-922</b>	Nombre: <b>Cruce G-812 - Santa Teresa</b>	0,000	0,860	0,860	CP
Código: <b>65E50924</b>	Rol: <b>G-924</b>	Nombre: <b>Cruce G-878 - La Viña III</b>	0,000	1,733	1,733	CP
Código: <b>65E50926</b>	Rol: <b>G-926</b>	Nombre: <b>Cruce G-982 - La Chacarilla</b>	0,000	1,911	1,911	CP

**CAMINOS CON SUPERFICIE TRATADA, DETALLE DE SU UBICACIÓN Y LONGITUD**  
**REGIÓN DE VALPARAÍSO - DIC. 2023**

<b>Camino</b>	<b>K.inicial</b>	<b>K.final</b>	<b>Long.(km)</b>	<b>Capa de Rodadura</b>
Código: <b>65E50928</b> Rol: <b>G-928</b> Nombre: <b>Cruce G-876 - El Convento - La Cruz</b>	0,000	1,082	1,082	CP
Código: <b>65E50930</b> Rol: <b>G-930</b> Nombre: <b>Cruce G-806 (El Asilo) - La Palma</b>	0,000	0,751	0,751	CP
Código: <b>65E50932</b> Rol: <b>G-932</b> Nombre: <b>Cruce G-876 - Los Paltos</b>	0,000	0,984	0,984	CP
Código: <b>65E50936</b> Rol: <b>G-936</b> Nombre: <b>Cruce G-880 - Transversal Sur</b>	0,000	0,330	0,330	CP
Código: <b>65E50938</b> Rol: <b>G-938</b> Nombre: <b>Cruce G-880 - Circunvalación Sur</b>	0,000	0,202	0,202	CP
Código: <b>65E50940</b> Rol: <b>G-940</b> Nombre: <b>Cruce Ruta 66 - Sendero Lobo</b>	0,000	0,282	0,282	CP
Código: <b>65E50942</b> Rol: <b>G-942</b> Nombre: <b>Cruce G-876 (El Convento) - San Ramón</b>	0,000	0,690	0,690	CP
Código: <b>65E50944</b> Rol: <b>G-944</b> Nombre: <b>Cruce G-876 - Las Salinas I</b>	0,000	0,366	0,366	CP
Código: <b>65E50946</b> Rol: <b>G-946</b> Nombre: <b>Cruce G-876 - Las Salinas II</b>	0,000	0,486	0,486	CP
Código: <b>65E50956</b> Rol: <b>G-956</b> Nombre: <b>Cruce G-952 (Los Lunes) - Estero La Viña</b>	0,000	2,561	2,561	CP
Código: <b>65E50960</b> Rol: <b>G-960</b> Nombre: <b>Cruce G-806 - El Asilo</b>	0,000	0,822	0,822	CP
Código: <b>65E50982</b> Rol: <b>G-982</b> Nombre: <b>Cruce G-980 (Rosario Arriba) - La Chacarilla</b>	0,000	2,300	2,300	CP
Código: <b>65E50990</b> Rol: <b>G-990</b> Nombre: <b>Cruce G-802 - Horizonte</b>	1,500	4,206	2,706	CP
Código: <b>65E51900</b> Rol: <b>G-1900</b> Nombre: <b>Cruce G-812 - Cunicula</b>	0,000	1,135	1,135	CP
Código: <b>65E51902</b> Rol: <b>G-1902</b> Nombre: <b>Cruce G-820 - El Terrón</b>	0,000	1,878	1,878	CP
Código: <b>65E51904</b> Rol: <b>G-1904</b> Nombre: <b>Cruce G-820 - Los Aromos I</b>	0,000	1,726	1,726	CP
Código: <b>65E51906</b> Rol: <b>G-1906</b> Nombre: <b>Cruce F-840-G - Los Ciruelos</b>	0,000	1,218	1,218	CP
Código: <b>65E51910</b> Rol: <b>G-1910</b> Nombre: <b>Cruce F-840-G - El Espinito</b>	0,000	1,136	1,136	CP
Código: <b>65E51912</b> Rol: <b>G-1912</b> Nombre: <b>Cruce G-812 - Vista Mar</b>	0,000	0,960	0,960	CP
Código: <b>65E51914</b> Rol: <b>G-1914</b> Nombre: <b>Cruce G-820 - El Cerrito</b>	0,000	0,467	0,467	CP

**CAMINOS CON SUPERFICIE TRATADA, DETALLE DE SU UBICACIÓN Y LONGITUD**  
**REGIÓN DE VALPARAÍSO - DIC. 2023**

<b>Camino</b>			<b>K.inicial</b>	<b>K.final</b>	<b>Long.(km)</b>	<b>Capa de Rodadura</b>
Código: <b>65E51918</b>	Rol: <b>G-1918</b>	Nombre: <b>Cruce F-840-G - Los Venegas</b>	0,000	0,701	0,701	CP
Código: <b>65E51920</b>	Rol: <b>G-1920</b>	Nombre: <b>Cruce G-1904 - Los Aromos II</b>	0,000	0,650	0,650	CP
Código: <b>65E51924</b>	Rol: <b>S/R-G-1924</b>	Nombre: <b>Camino Las Palmas II</b>	0,000	0,115	0,115	CP
Código: <b>65E51932</b>	Rol: <b>S/R-G-1932</b>	Nombre: <b>Cruce G-800 - Quebrada de Quelén</b>	0,000	0,865	0,865	CP
Código: <b>65E51934</b>	Rol: <b>S/R-G-1934</b>	Nombre: <b>Cruce G-80-I - San Enrique</b>	0,000	3,021	3,021	CP
Código: <b>65E51936</b>	Rol: <b>S/R-G-1936</b>	Nombre: <b>Cruce G-876 - Escuela El Convento</b>	0,000	0,334	0,334	CP
Código: <b>65E51938</b>	Rol: <b>S/R-G-1938</b>	Nombre: <b>Cruce G-820 - Los Cardos</b>	0,000	1,272	1,272	CP
Código: <b>65E51940</b>	Rol: <b>S/R-G-1940</b>	Nombre: <b>Cruce G-886 - Campo Alegre II</b>	0,000	1,000	1,000	CP
Código: <b>65E60028</b>	Rol: <b>S/R-E-028</b>	Nombre: <b>Cruce E-61 - Lo Videla</b>	0,000	0,252	0,252	CP
Código: <b>65E60032</b>	Rol: <b>S/R-E-032</b>	Nombre: <b>Cruce E-777 - Rodríguez - Calle O'Higgins</b>	0,000	0,500	0,500	CP
Código: <b>65E60402</b>	Rol: <b>E-402</b>	Nombre: <b>Cruce E-420 - Vichiculén</b>	0,000	0,520	0,520	CP
Código: <b>65E60404</b>	Rol: <b>E-404</b>	Nombre: <b>Cruce E-422 (Porvenir Bajo) - La Posta</b>	0,000	0,688	0,688	CP
Código: <b>65E60408</b>	Rol: <b>E-408</b>	Nombre: <b>Cruce E-406 (Fundo San Carlos) - El Cerro</b>	0,000	0,824	0,824	CP
Código: <b>65E60414</b>	Rol: <b>E-414</b>	Nombre: <b>Cruce E-416 (Los Silos) - El Cerro</b>	0,000	0,771	0,771	CP
Código: <b>65E60417</b>	Rol: <b>E-417</b>	Nombre: <b>Cruce Ruta 5 - Enrique Meiggs</b>	0,000	0,729	0,729	CP
Código: <b>65E60419</b>	Rol: <b>E-419</b>	Nombre: <b>Cruce Ruta 60 CH (La Estancilla) - Río Aconcagua</b>	0,000	1,057	1,057	CP
Código: <b>65E60424</b>	Rol: <b>E-424</b>	Nombre: <b>Cruce E-426 (Porvenir Alto) - La Peña</b>	0,000	1,085	1,085	CP
Código: <b>65E60428</b>	Rol: <b>E-428</b>	Nombre: <b>Cruce E-420 - Santa Rosa</b>	0,000	0,592	0,592	CP
Código: <b>65E60432</b>	Rol: <b>E-432</b>	Nombre: <b>Cruce Ruta 5 (Los Loros) - Villa El Sauce</b>	0,000	1,200	1,200	CP
			2,970	3,082	0,112	CP
Código: <b>65E60434</b>	Rol: <b>E-434</b>	Nombre: <b>Cruce E-426 - Las Peñas - Los Rulos</b>	0,000	0,895	0,895	CP

**CAMINOS CON SUPERFICIE TRATADA, DETALLE DE SU UBICACIÓN Y LONGITUD**  
**REGIÓN DE VALPARAÍSO - DIC. 2023**

<b>Camino</b>		<b>K.inicial</b>	<b>K.final</b>	<b>Long.(km)</b>	<b>Capa de Rodadura</b>
Código: <b>65E60436</b>	Rol: <b>E-436</b>	Nombre: <b>Cruce E-426 - Las Peñas</b>			
		0,000	0,865	0,865	CP
Código: <b>65E60438</b>	Rol: <b>E-438</b>	Nombre: <b>Cruce E-430 (El Roble) - Los Pinos</b>			
		0,000	0,470	0,470	CP
Código: <b>65E60440</b>	Rol: <b>E-440</b>	Nombre: <b>Cruce E-430 - Los Quillayes</b>			
		0,000	0,480	0,480	CP
Código: <b>65E60509</b>	Rol: <b>S/R-E-509</b>	Nombre: <b>Cruce E-545 - El Carmen - Cruce Calle Carvajal</b>			
		0,000	0,394	0,394	CP
Código: <b>65E60521</b>	Rol: <b>E-521</b>	Nombre: <b>Cruce E-525 (Las Minillas) - Cuesta El Tártaro</b>			
		0,000	0,660	0,660	CP
Código: <b>65E60541</b>	Rol: <b>E-541</b>	Nombre: <b>Cruce E-539 (Las Compuertas) - Río Putaendo</b>			
		0,000	0,500	0,500	CP
		0,500	0,729	0,229	CP
Código: <b>65E60543</b>	Rol: <b>E-543</b>	Nombre: <b>Cruce E-539 (La Plazuela) - Río Putaendo</b>			
		0,570	0,929	0,359	CP
Código: <b>65E60569</b>	Rol: <b>E-569</b>	Nombre: <b>Cruce E-557 (Bellavista) - Los Inquilinos</b>			
		0,000	1,360	1,360	CP
Código: <b>65E60579</b>	Rol: <b>E-579</b>	Nombre: <b>Cruce E-537 (Cementerio) - Sahondé</b>			
		0,000	1,011	1,011	CP
Código: <b>65E60581</b>	Rol: <b>E-581</b>	Nombre: <b>Cruce E-539 - San Antonio - Estero Seco</b>			
		0,000	0,484	0,484	CP
Código: <b>65E60583</b>	Rol: <b>E-583</b>	Nombre: <b>Cruce E-539 - El Arenal</b>			
		0,000	1,571	1,571	CP
Código: <b>65E60593</b>	Rol: <b>E-593</b>	Nombre: <b>Cruce E-561 - Calle Quiñones</b>			
		0,000	0,547	0,547	CP
Código: <b>65E60595</b>	Rol: <b>E-595</b>	Nombre: <b>Cruce E-557 - Estero Seco</b>			
		0,000	0,485	0,485	CP
Código: <b>65E60597</b>	Rol: <b>E-597</b>	Nombre: <b>Cruce E-545 - Callejón Lepe</b>			
		0,000	0,626	0,626	CP
Código: <b>65E60601</b>	Rol: <b>E-601</b>	Nombre: <b>Cruce Ruta 60 CH - El Mirador</b>			
		0,000	0,325	0,325	CP
		0,325	0,440	0,115	CP
Código: <b>65E60603</b>	Rol: <b>E-603</b>	Nombre: <b>Cruce E-639 - Viña Errázuriz</b>			
		0,000	0,265	0,265	CP
Código: <b>65E60605</b>	Rol: <b>E-605</b>	Nombre: <b>Cruce E-639 - La Iglesia</b>			
		0,000	0,178	0,178	CP
Código: <b>65E60607</b>	Rol: <b>E-607</b>	Nombre: <b>Cruce E-667 - Los Corrales</b>			
		0,000	0,650	0,650	CP
Código: <b>65E60609</b>	Rol: <b>E-609</b>	Nombre: <b>Cruce E-635 - Las Rosas</b>			
		0,000	0,645	0,645	CP



**CAMINOS CON SUPERFICIE TRATADA, DETALLE DE SU UBICACIÓN Y LONGITUD**  
**REGIÓN DE VALPARAÍSO - DIC. 2023**

<b>Camino</b>		<b>K.inicial</b>	<b>K.final</b>	<b>Long.(km)</b>	<b>Capa de Rodadura</b>
Código: <b>65E60613</b>	Rol: <b>E-613</b>	Nombre: <b>Cruce E-635 - El Roble - Río Aconcagua</b>			
		0,000	0,650	0,650	CP
Código: <b>65E60617</b>	Rol: <b>E-617</b>	Nombre: <b>Cruce E-615 - Ñilhue</b>			
		0,000	1,868	1,868	CP
Código: <b>65E60621</b>	Rol: <b>E-621</b>	Nombre: <b>Cruce F-301-E (Catemu) - El Carmelo</b>			
		0,000	2,023	2,023	CP
Código: <b>65E60625</b>	Rol: <b>E-625</b>	Nombre: <b>Cruce Ruta 60 CH (El Palomar) - Palomar Interior</b>			
		0,000	2,972	2,972	CP
Código: <b>65E60629</b>	Rol: <b>E-629</b>	Nombre: <b>Cruce E-619 (La Colonia) - Calle Nueva</b>			
		0,000	0,521	0,521	CP
Código: <b>65E60671</b>	Rol: <b>E-671</b>	Nombre: <b>Cruce E-61 (Curimón) - Estación de FF.CC.</b>			
		0,000	0,517	0,517	CP
Código: <b>65E60685</b>	Rol: <b>E-685</b>	Nombre: <b>Cruce E-635 - Santa Isabel - El Cerro</b>			
		0,000	0,610	0,610	CP
Código: <b>65E60711</b>	Rol: <b>E-711</b>	Nombre: <b>Cruce E-775 - Nieto Norte</b>			
		0,000	0,612	0,612	CP
Código: <b>65E60717</b>	Rol: <b>E-717</b>	Nombre: <b>Cruce E-787 - Prat</b>			
		0,000	0,636	0,636	CP
Código: <b>65E60727</b>	Rol: <b>E-727</b>	Nombre: <b>Cruce E-85 (Callejón Las Marías) - Río Aconcagua</b>			
		0,000	0,971	0,971	CP
Código: <b>65E60751</b>	Rol: <b>E-751</b>	Nombre: <b>Cruce E-705 - Hacienda de Quilpué</b>			
		0,000	0,664	0,664	CP
Código: <b>65E60807</b>	Rol: <b>E-807</b>	Nombre: <b>Cruce E-61 - La Peña</b>			
		0,000	1,510	1,510	CP
Código: <b>65E60925</b>	Rol: <b>E-925</b>	Nombre: <b>Cruce E-803 (Bucalemu) - Las Diucas</b>			
		0,000	0,635	0,635	CP
Código: <b>65E61003</b>	Rol: <b>S/R-E-1003</b>	Nombre: <b>Rigoberto Herrera</b>			
		0,000	0,103	0,103	CP
Código: <b>65E70009</b>	Rol: <b>IPA 9</b>	Nombre: <b>Ahu Vinapu</b>			
		0,000	2,700	2,700	CP
Código: <b>65E70010</b>	Rol: <b>IPA 10</b>	Nombre: <b>Hanga Pouka</b>			
		0,000	3,520	3,520	CP
Código: <b>65E70012</b>	Rol: <b>IPA 12</b>	Nombre: <b>Hanga Roa - Aeropuerto Mataverí (Isla De Pascua)</b>			
		0,000	2,000	2,000	CP
Código: <b>65E80572</b>	Rol: <b>F-572</b>	Nombre: <b>Cruce F-560 - Lo Moscoso</b>			
		0,000	0,994	0,994	CP
Código: <b>65E80574</b>	Rol: <b>F-574</b>	Nombre: <b>Cruce Ruta 60 CH (Paso Superior El Carmen) - El Rincón</b>			
		0,000	3,062	3,062	CP
Código: <b>65E80578</b>	Rol: <b>F-578</b>	Nombre: <b>Cruce F-62 - El Patagual</b>			
		0,000	1,340	1,340	CP

**CAMINOS CON SUPERFICIE TRATADA, DETALLE DE SU UBICACIÓN Y LONGITUD**  
**REGIÓN DE VALPARAÍSO - DIC. 2023**

<b>Camino</b>			<b>K.inicial</b>	<b>K.final</b>	<b>Long.(km)</b>	<b>Capa de Rodadura</b>
Código: <b>65E80584</b>	Rol: <b>F-584</b>	Nombre: <b>Cruce F-580 - Correo Quebrada Escobares</b>	0,000	1,137	1,137	CP
Código: <b>65E80588</b>	Rol: <b>F-588</b>	Nombre: <b>Cruce F-590 - Granizo Norte</b>	0,000	0,280	0,280	CP
			0,280	0,440	0,160	CP
			0,440	0,800	0,360	CP
Código: <b>65E80612</b>	Rol: <b>F-612</b>	Nombre: <b>Cruce F-100-G - El Maqui</b>	0,000	1,600	1,600	CP
			2,915	4,193	1,278	CP
Código: <b>65E80654</b>	Rol: <b>S/R-F-654</b>	Nombre: <b>Calle 21 de Mayo</b>	0,000	0,642	0,642	CP
Código: <b>65E80668</b>	Rol: <b>F-668</b>	Nombre: <b>Cruce F-590 - Cajón Grande de Olmué</b>	0,000	1,000	1,000	CP
Código: <b>65E80670</b>	Rol: <b>F-670</b>	Nombre: <b>Cruce F-100-G - Pelumpén</b>	0,000	0,997	0,997	CP
Código: <b>65E80702</b>	Rol: <b>S/R-F-702</b>	Nombre: <b>Camino Miraflores</b>	0,000	1,000	1,000	CP
Código: <b>65E80756</b>	Rol: <b>F-756</b>	Nombre: <b>Cruce F-760 - Loma de Los Pequeños</b>	0,000	2,904	2,904	CP
Código: <b>65E80764</b>	Rol: <b>F-764</b>	Nombre: <b>Cruce F-760 - Alto del Totoral</b>	0,000	4,905	4,905	CP
Código: <b>65E80766</b>	Rol: <b>F-766</b>	Nombre: <b>Cruce F-760 - Las Chacrillas</b>	0,000	1,547	1,547	CP
Código: <b>65E80770</b>	Rol: <b>F-770</b>	Nombre: <b>Cruce F-760 - Quebrada Seca</b>	0,000	2,043	2,043	CP
Código: <b>65E81382</b>	Rol: <b>F-1382</b>	Nombre: <b>Cruce Ruta 64 - Tabolango</b>	0,000	2,000	2,000	CP
Código: <b>65E81502</b>	Rol: <b>F-1502</b>	Nombre: <b>Cruce F-610 - Callejón San Francisco I</b>	0,000	0,518	0,518	CP
Código: <b>65E81504</b>	Rol: <b>F-1504</b>	Nombre: <b>Cruce F-610 - Callejón San Francisco II</b>	0,000	0,267	0,267	CP
Código: <b>65E81510</b>	Rol: <b>F-1510</b>	Nombre: <b>Cruce F-610 - Pasaje La Obra</b>	0,000	0,410	0,410	CP
Código: <b>65E81516</b>	Rol: <b>F-1516</b>	Nombre: <b>Cruce F-620 - Javiera Carrera</b>	0,000	0,726	0,726	CP
Código: <b>65E81518</b>	Rol: <b>F-1518</b>	Nombre: <b>Cruce F-596 (Norero) - La Mina</b>	0,000	0,307	0,307	CP
Código: <b>65E81524</b>	Rol: <b>F-1524</b>	Nombre: <b>Cruce F-1522 - Las Loicas</b>	0,000	0,058	0,058	CP
Código: <b>65E81528</b>	Rol: <b>F-1528</b>	Nombre: <b>Cruce F-590 - Callejón Avilés</b>	0,000	0,651	0,651	CP

**CAMINOS CON SUPERFICIE TRATADA, DETALLE DE SU UBICACIÓN Y LONGITUD**  
**REGIÓN DE VALPARAÍSO - DIC. 2023**

<b>Camino</b>		<b>K.inicial</b>	<b>K.final</b>	<b>Long.(km)</b>	<b>Capa de Rodadura</b>
Código: <b>65E81536</b>	Rol: <b>F-1536</b> Nombre: <b>Cruce F-610 - Queronque</b>	0,000	4,587	4,587	CP
Código: <b>65E81540</b>	Rol: <b>F-1540</b> Nombre: <b>Cruce F-610 - Callejón El Durazno</b>	0,000	0,556	0,556	CP
Código: <b>65E81544</b>	Rol: <b>F-1544</b> Nombre: <b>Cruce F-620 - Callejón Correa</b>	0,000	0,644	0,644	CP
Código: <b>65E81546</b>	Rol: <b>F-1546</b> Nombre: <b>Cruce F-620 - Callejón Ahumada</b>	0,000	0,456	0,456	CP
Código: <b>65E81550</b>	Rol: <b>F-1550</b> Nombre: <b>Cruce F-100-G - La Bodeguilla</b>	0,000	2,685	2,685	CP
Código: <b>65E81564</b>	Rol: <b>F-1564</b> Nombre: <b>Cruce F-100-G - Acceso El Boldo</b>	0,000	0,145	0,145	CP
Código: <b>65E81570</b>	Rol: <b>F-1570</b> Nombre: <b>Cruce F-100-G - Callejón Pompeya</b>	0,000	0,118	0,118	CP
		0,118	0,497	0,379	CP
Código: <b>65E81572</b>	Rol: <b>F-1572</b> Nombre: <b>Cruce F-100-G - Camino al Estero</b>	0,000	0,145	0,145	CP
Código: <b>65E81576</b>	Rol: <b>F-1576</b> Nombre: <b>Cruce F-1574 - Camino Plaza Quebrada de Alvarado</b>	0,000	0,211	0,211	CP
Código: <b>65E81584</b>	Rol: <b>F-1584</b> Nombre: <b>Cruce F-696 - El Duraznillo</b>	0,000	2,920	2,920	CP
Código: <b>65E81588</b>	Rol: <b>F-1588</b> Nombre: <b>Cruce F-684 - El Chilguilgue</b>	0,000	0,869	0,869	CP
Código: <b>65E81590</b>	Rol: <b>F-1590</b> Nombre: <b>Cruce F-610 - La Obra (Los Laureles)</b>	0,000	0,422	0,422	CP
Código: <b>65E81592</b>	Rol: <b>S/R-F-1592</b> Nombre: <b>Cruce F-610 - Los Pimientos</b>	0,000	0,422	0,422	CP
Código: <b>65E81594</b>	Rol: <b>S/R-F-1594</b> Nombre: <b>Cruce F-610 - Las Canales</b>	0,000	0,247	0,247	CP
Código: <b>65E81598</b>	Rol: <b>S/R-F-1598</b> Nombre: <b>Cruce F-696 - Acceso Club Deportivo Las Palmas</b>	0,000	0,505	0,505	CP
Código: <b>65E81606</b>	Rol: <b>S/R-F-1606</b> Nombre: <b>Cruce F-1600 - El Tebal IV</b>	0,000	0,141	0,141	CP
Código: <b>65E81608</b>	Rol: <b>S/R-F-1608</b> Nombre: <b>Cruce F-684 - Camino La Peña (Las Palmas)</b>	0,000	0,878	0,878	CP
Código: <b>65E81610</b>	Rol: <b>S/R-F-1610</b> Nombre: <b>Cruce F-696 - Acceso Club de Rayuela Las Palmas</b>	0,000	1,438	1,438	CP
Código: <b>65E81614</b>	Rol: <b>S/R-F-1614</b> Nombre: <b>Cruce F-100-G - Acceso Club Deportivo La Dormida</b>	0,000	0,146	0,146	CP
Código: <b>65E81616</b>	Rol: <b>S/R-F-1616</b> Nombre: <b>Cruce F-100-G - Acceso Escuela La Ramayana</b>	0,000	0,196	0,196	CP

**CAMINOS CON SUPERFICIE TRATADA, DETALLE DE SU UBICACIÓN Y LONGITUD**  
**REGIÓN DE VALPARAÍSO - DIC. 2023**

<b>Camino</b>			<b>K.inicial</b>	<b>K.final</b>	<b>Long.(km)</b>	<b>Capa de Rodadura</b>
Código: <b>65E81620</b>	Rol: <b>S/R-F-1620</b>	Nombre: <b>Cruce F-694 - Acceso Escuela Los Bellotos</b>	0,000	0,162	0,162	CP
Código: <b>65E81622</b>	Rol: <b>S/R-F-1622</b>	Nombre: <b>Cruce F-694 - Acceso Club Deportivo Los Bellotos</b>	0,000	1,037	1,037	CP
Código: <b>65E81626</b>	Rol: <b>S/R-F-1626</b>	Nombre: <b>Cruce F-678 - La Canela</b>	0,000	0,605	0,605	CP
Código: <b>65E81628</b>	Rol: <b>S/R-F-1628</b>	Nombre: <b>Cruce F-674 - Acceso a Media Luna Quebrada de Alvarado</b>	0,000	0,826	0,826	CP
Código: <b>65E81636</b>	Rol: <b>S/R-F-1636</b>	Nombre: <b>Cruce F-100-G - Camino La Cruz</b>	0,000	0,401	0,401	CP
Código: <b>65E81640</b>	Rol: <b>S/R-F-1640</b>	Nombre: <b>Cruce F-100-G - Las Vertientes de Quebrada de Alvarado</b>	0,000	0,929	0,929	CP
Código: <b>65E81642</b>	Rol: <b>S/R-F-1642</b>	Nombre: <b>Cruce F-610 - Los Aromos</b>	0,000	0,737	0,737	CP
Código: <b>65E81648</b>	Rol: <b>S/R-F-1648</b>	Nombre: <b>San Luis I</b>	0,000	0,134	0,134	CP
Código: <b>65E81650</b>	Rol: <b>S/R-F-1650</b>	Nombre: <b>San Luis II</b>	0,000	0,080	0,080	CP
Código: <b>65E81652</b>	Rol: <b>S/R-F-1652</b>	Nombre: <b>Cruce F-650 - San Luis III</b>	0,000	0,223	0,223	CP
Código: <b>65E81656</b>	Rol: <b>S/R-F-1656</b>	Nombre: <b>Cruce F-594 - El Porvenir</b>	0,000	0,604	0,604	CP
Código: <b>65E81662</b>	Rol: <b>S/R-F-1662</b>	Nombre: <b>Cruce F-640 - Callejón Angamos</b>	0,000	0,381	0,381	CP
Código: <b>65E81664</b>	Rol: <b>S/R-F-1664</b>	Nombre: <b>Cruce F-632 - Callejón Entre Amigos</b>	0,000	0,907	0,907	CP
Código: <b>65E81666</b>	Rol: <b>S/R-F-1666</b>	Nombre: <b>Cruce F-1554 - Camino Viejo a Lliu-Lliu</b>	0,000	1,000	1,000	CP
Código: <b>65E81668</b>	Rol: <b>S/R-F-1668</b>	Nombre: <b>Cruce F-640 - Callejón Los Naranjos</b>	0,000	1,000	1,000	CP
Código: <b>65E81672</b>	Rol: <b>S/R-F-1672</b>	Nombre: <b>Callejón La Paz</b>	0,000	0,395	0,395	CP
Código: <b>65E81678</b>	Rol: <b>S/R-F-1678</b>	Nombre: <b>Cruce F-100-G - Pasaje Emil</b>	0,000	0,277	0,277	CP
Código: <b>65E81680</b>	Rol: <b>S/R-F-1680</b>	Nombre: <b>Cruce F-590 - Camino La Represa - El Peumo</b>	0,000	0,624	0,624	CP
Código: <b>65E81682</b>	Rol: <b>S/R-F-1682</b>	Nombre: <b>Cruce F-610 - Callejón Los Friolis</b>	0,000	0,000	0,000	CP
Código: <b>65E81684</b>	Rol: <b>S/R-F-1684</b>	Nombre: <b>Cruce F-612 - Calle La Copa</b>	0,000	0,218	0,218	CP

**CAMINOS CON SUPERFICIE TRATADA, DETALLE DE SU UBICACIÓN Y LONGITUD**  
**REGIÓN DE VALPARAÍSO - DIC. 2023**

<b>Camino</b>			<b>K.inicial</b>	<b>K.final</b>	<b>Long.(km)</b>	<b>Capa de Rodadura</b>
Código: <b>65E81686</b>	Rol: <b>S/R-F-1686</b>	Nombre: <b>Cruce F-612 - Pasaje El Bosque</b>	0,000	0,255	0,255	CP
Código: <b>65E81688</b>	Rol: <b>S/R-F-1688</b>	Nombre: <b>Cruce F-612 - Pasaje Eugenia</b>	0,000	0,456	0,456	CP
Código: <b>65E81692</b>	Rol: <b>S/R-F-1692</b>	Nombre: <b>Vista Hermosa II</b>	0,000	0,203	0,203	CP
Código: <b>65E81700</b>	Rol: <b>S/R-F-1700</b>	Nombre: <b>Cruce F-680 - El Llano I</b>	0,000	0,722	0,722	CP
Código: <b>65E81702</b>	Rol: <b>S/R-F-1702</b>	Nombre: <b>Cruce F-680 - El Llano II</b>	0,000	0,296	0,296	CP
Código: <b>65E81704</b>	Rol: <b>S/R-F-1704</b>	Nombre: <b>Cruce F-680 - El Llano III</b>	0,000	0,288	0,288	CP
Código: <b>65E81706</b>	Rol: <b>S/R-F-1706</b>	Nombre: <b>Cruce F-680 - El Llano IV</b>	0,000	0,651	0,651	CP
Código: <b>65E81708</b>	Rol: <b>S/R-F-1708</b>	Nombre: <b>Cruce F-680 - El Llano V</b>	0,000	0,416	0,416	CP
Código: <b>65E81718</b>	Rol: <b>S/R-F-1718</b>	Nombre: <b>El Guanaco</b>	0,000	0,236	0,236	CP
Código: <b>65E81726</b>	Rol: <b>S/R-F-1726</b>	Nombre: <b>Esperanza (Camiña)</b>	0,000	0,195	0,195	CP
Código: <b>65E81730</b>	Rol: <b>S/R-F-1730</b>	Nombre: <b>Socoroma</b>	0,000	0,072	0,072	CP
Código: <b>65E81732</b>	Rol: <b>S/R-F-1732</b>	Nombre: <b>Cruce F-594 - Callejón Ponce</b>	0,000	0,162	0,162	CP
Código: <b>65E81734</b>	Rol: <b>S/R-F-1734</b>	Nombre: <b>Callejón La Victoria</b>	0,000	1,366	1,366	CP
Código: <b>65E81736</b>	Rol: <b>S/R-F-1736</b>	Nombre: <b>Cruce F-590 - Callejón Madariaga</b>	0,000	0,306	0,306	CP
Código: <b>65E81738</b>	Rol: <b>S/R-F-1738</b>	Nombre: <b>Callejón El Peumo</b>	0,000	0,000	0,000	CP
Código: <b>65E81740</b>	Rol: <b>S/R-F-1740</b>	Nombre: <b>Cruce F-632 - Callejón Tránsito Guerra I</b>	0,000	0,068	0,068	CP
Código: <b>65E81742</b>	Rol: <b>S/R-F-1742</b>	Nombre: <b>Cruce F-632 - Callejón Tránsito Guerra II</b>	0,000	0,550	0,550	CP
Código: <b>65E81744</b>	Rol: <b>S/R-F-1744</b>	Nombre: <b>Cruce F-1534 - Las Rosas</b>	0,000	0,141	0,141	CP
Código: <b>65E81750</b>	Rol: <b>S/R-F-1750</b>	Nombre: <b>Entre Amigos II</b>	0,000	0,204	0,204	CP
Código: <b>65E81758</b>	Rol: <b>S/R-F-1758</b>	Nombre: <b>Cruce F-590 - Callejón Ponce</b>	0,000	0,660	0,660	CP

**CAMINOS CON SUPERFICIE TRATADA, DETALLE DE SU UBICACIÓN Y LONGITUD**  
**REGIÓN DE VALPARAÍSO - DIC. 2023**

<b>Camino</b>			<b>K.inicial</b>	<b>K.final</b>	<b>Long.(km)</b>	<b>Capa de Rodadura</b>
Código: <b>65E81760</b>	Rol: <b>S/R-F-1760</b>	Nombre: <b>Cruce F-590 - Callejón Riveros</b>	0,000	0,333	0,333	CP
Código: <b>65E81762</b>	Rol: <b>S/R-F-1762</b>	Nombre: <b>Calle Los Rosales (Los Maitenes)</b>	0,000	0,227	0,227	CP
Código: <b>65E81764</b>	Rol: <b>S/R-F-1764</b>	Nombre: <b>Cruce F-740 - Acceso Escuela Rural Los Molles</b>	0,000	0,380	0,380	CP
Código: <b>65E81766</b>	Rol: <b>S/R-F-1766</b>	Nombre: <b>Cruce F-50 - Camino Vecinal Los Molles</b>	0,000	1,653	1,653	CP

**Total Regional: 1.929,696 km.**

**Notas:**

- Información generada de acuerdo a los datos disponibles a Diciembre del año 2023
- S/R= sin rol
- Los tipos de capa de rodadura corresponden a:  
 CP: capa de protección asfáltica      GE: capa granular estabilizada



**CAMINOS CON SUPERFICIE TRATADA, DETALLE DE SU UBICACIÓN Y LONGITUD**  
**REGIÓN DEL LIBERTADOR GENERAL BERNARDO O'HIGGINS - DIC. 2023**

<b>Camino</b>		<b>K.inicial</b>	<b>K.final</b>	<b>Long.(km)</b>	<b>Capa de Rodadura</b>
Código: <b>66B00045</b>	Rol: <b>H-45-G</b>	Nombre: <b>Camino Padre Hurtado, Sector: Límite Regional (Cuesta Chada) - Cruce H-111</b>			
		40,953	44,415	3,462	CP
Código: <b>66B00082</b>	Rol: <b>H-82-I</b>	Nombre: <b>Cruce Ruta 66 (Puente Las Cabras) - Cruce Ruta 90 (Estación Colchagua)</b>			
		34,640	38,099	3,459	CP
Código: <b>66B10010</b>	Rol: <b>H-10</b>	Nombre: <b>Cruce Ruta 5 (Paso superior Peuco) - Av.Salvador Allende</b>			
		0,000	1,390	1,390	CP
Código: <b>66B20020</b>	Rol: <b>I-20</b>	Nombre: <b>Cruce H-76-I (Los Maitenes) - Cruce I-80-G (Las Damas)</b>			
		0,000	0,650	0,650	GE
		2,100	4,050	1,950	GE
		7,950	10,450	2,500	GE
		11,150	12,300	1,150	GE
		14,950	15,700	0,750	GE
		18,710	19,520	0,810	CP
Código: <b>66B30038</b>	Rol: <b>I-38</b>	Nombre: <b>Cruce Ruta 90 (Manantiales) - Cruce Ruta 90 (Santa Elena)</b>			
		5,080	8,369	3,289	CP
Código: <b>66B30040</b>	Rol: <b>I-400</b>	Nombre: <b>Cruce Ruta 90 (La Gloria) - Cruce I-394 (San Fernando)</b>			
		3,200	8,360	5,160	CP
		8,360	12,070	3,710	CP
		12,070	18,770	6,700	CP
		18,770	19,700	0,930	CP
		19,700	21,820	2,120	CP
Código: <b>66B30045</b>	Rol: <b>I-45</b>	Nombre: <b>Cruce Ruta 5 (Paso Inferior San Fernando) - Termas del Flaco</b>			
		16,410	19,110	2,700	CP
Código: <b>66B30052</b>	Rol: <b>I-52</b>	Nombre: <b>Cruce Ruta 90 (Arica) - Nancagua - Cruce Ruta 90 (Cunaco)</b>			
		1,200	3,400	2,200	CP
		7,290	10,100	2,810	CP
Código: <b>66B30070</b>	Rol: <b>I-70</b>	Nombre: <b>Cruce Ruta 5 (Caletera) - Cruce Ruta 90 (San Fernando)</b>			
		0,000	2,200	2,200	CP
Código: <b>66C00214</b>	Rol: <b>I-214</b>	Nombre: <b>Cruce Ruta 90 (Población) - Cruce H-76 (Los Maitenes)</b>			
		0,000	3,720	3,720	CP
		3,720	11,000	7,280	CP
Código: <b>66C00620</b>	Rol: <b>I-620</b>	Nombre: <b>Cruce I-72 (Paredones) - El Calvario - Cruce I-660 (Peñablanca)</b>			
		0,000	1,000	1,000	CP
		7,160	10,790	3,630	CP
Código: <b>66C00660</b>	Rol: <b>I-660</b>	Nombre: <b>Cruce Ruta 90 (Marchigüe) - Cruce I-60 (Peñablanca)</b>			
		0,000	2,500	2,500	CP
		6,500	8,300	1,800	CP
		12,110	13,210	1,100	CP
		19,900	26,292	6,392	CP
Código: <b>66C10400</b>	Rol: <b>H-400</b>	Nombre: <b>Cruce Ruta 5 (Paso Inferior) - Cruce H-40</b>			
		0,000	0,740	0,740	CP
		0,740	4,550	3,810	CP
		4,550	5,950	1,400	CP
		7,710	11,921	4,211	CP

**CAMINOS CON SUPERFICIE TRATADA, DETALLE DE SU UBICACIÓN Y LONGITUD**  
**REGIÓN DEL LIBERTADOR GENERAL BERNARDO O'HIGGINS - DIC. 2023**

<b>Camino</b>		<b>K.inicial</b>	<b>K.final</b>	<b>Long.(km)</b>	<b>Capa de Rodadura</b>
Código: <b>66C20116</b>	Rol: <b>I-116</b>	Nombre: <b>Cruce I-80-G (El Rosario) - Ranquileo - Cruce I-62-G (Litueche)</b>			
		3,300	5,680	2,380	CP
		9,650	12,520	2,870	CP
		12,520	13,340	0,820	CP
Código: <b>66C20120</b>	Rol: <b>I-120</b>	Nombre: <b>Cruce I-62-G - Cruce I-150-H (La Estrella)</b>			
		0,000	13,980	13,980	CP
		13,980	14,439	0,459	GE
Código: <b>66C20154</b>	Rol: <b>I-154</b>	Nombre: <b>Cruce I-80-G (Las Damas) - Cruce I-20 (San Miguel)</b>			
		0,000	12,336	12,336	CP
Código: <b>66C20520</b>	Rol: <b>I-520</b>	Nombre: <b>Cruce Ruta 90 (Pichilemu) - Cruce I-620 (Paredones)</b>			
		0,000	2,700	2,700	CP
		2,700	10,300	7,600	CP
		12,700	12,800	0,100	CP
		13,520	17,620	4,100	CP
		18,550	19,830	1,280	CP
		27,300	33,300	6,000	CP
Código: <b>66C30340</b>	Rol: <b>I-340</b>	Nombre: <b>Cruce Ruta 90 (Palmilla) - Cruce H-82-I</b>			
		0,000	6,472	6,472	CP
Código: <b>66C30760</b>	Rol: <b>I-760</b>	Nombre: <b>Cruce I-86 (Quinahue) - Cruce I-86 (Chomedahue)</b>			
		3,000	4,000	1,000	CP
Código: <b>66C30890</b>	Rol: <b>I-890</b>	Nombre: <b>Cruce Ruta 5 (Caletara Tinguiririca) - Cruce I-86 (Chimbarongo)</b>			
		0,000	2,860	2,860	CP
		2,860	6,660	3,800	GE
Código: <b>66D00210</b>	Rol: <b>H-210-I</b>	Nombre: <b>Cruce H-76-I (San José de Marchigüe) - Santa Clotilde - Cruce I-330</b>			
		2,900	5,767	2,867	CP
		12,200	13,402	1,202	CP
Código: <b>66D00320</b>	Rol: <b>I-320-H</b>	Nombre: <b>Cruce H-82-I (Santa Ana) - El Salto - Cruce H-882</b>			
		0,000	2,800	2,800	CP
		4,670	5,210	0,540	CP
		5,210	8,540	3,330	CP
		9,140	9,700	0,560	CP
		9,700	10,600	0,900	CP
		11,780	12,045	0,265	CP
Código: <b>66D00566</b>	Rol: <b>I-566-J</b>	Nombre: <b>Cruce I-572 (Cruce Alcántara) - Rarín - Cruce J-790 (La Quirigua), Sector: Alcántara - Límite Regional (Rarín)</b>			
		0,000	0,700	0,700	CP
		4,400	5,200	0,800	CP
		12,050	18,500	6,450	CP
Código: <b>66D00572</b>	Rol: <b>I-572</b>	Nombre: <b>Cruce I-72 - Cruce I-566-J (San Pedro de Alcántara)</b>			
		0,000	7,750	7,750	CP
		8,330	15,500	7,170	CP
Código: <b>66D00688</b>	Rol: <b>I-688</b>	Nombre: <b>Cruce I-60 (Población) - Cruce I-660 (Marchant)</b>			
		0,000	3,000	3,000	GE
		4,300	8,100	3,800	CP



**CAMINOS CON SUPERFICIE TRATADA, DETALLE DE SU UBICACIÓN Y LONGITUD**  
**REGIÓN DEL LIBERTADOR GENERAL BERNARDO O'HIGGINS - DIC. 2023**

<b>Camino</b>		<b>K.inicial</b>	<b>K.final</b>	<b>Long.(km)</b>	<b>Capa de Rodadura</b>
Código: <b>66D00721</b>	Rol: <b>I-721-H</b> Nombre: <b>Cruce I-111 (Hacienda Los Lingues) - Cruce H-711</b>	0,000	4,960	4,960	CP
Código: <b>66D00866</b>	Rol: <b>I-866-H</b> Nombre: <b>Cruce I-62-G (Quelentaro) - Quillayes</b>	4,690	11,500	6,810	CP
Código: <b>66D10125</b>	Rol: <b>S/R-H-125</b> Nombre: <b>Cruce H-15 - La Palma</b>	0,000	1,028	1,028	CP
Código: <b>66D10150</b>	Rol: <b>H-150</b> Nombre: <b>Cruce Ruta 5 - Cruce H-10 (Patria Nueva)</b>	0,000	1,198	1,198	CP
Código: <b>66D10157</b>	Rol: <b>H-157</b> Nombre: <b>Cruce H-15 - La Punta - Cruce H-171</b>	0,000	1,109	1,109	CP
		1,109	2,403	1,294	CP
Código: <b>66D10159</b>	Rol: <b>H-159</b> Nombre: <b>Cruce H-15 (Los Marcos) - Cruce H-153 (Candelaria)</b>	0,000	2,571	2,571	CP
Código: <b>66D10160</b>	Rol: <b>H-160</b> Nombre: <b>Cruce Ruta 5 - Cruce H-10</b>	0,000	1,446	1,446	CP
Código: <b>66D10161</b>	Rol: <b>H-161</b> Nombre: <b>Cruce H-157 - Cruce H-153</b>	0,000	0,676	0,676	CP
Código: <b>66D10165</b>	Rol: <b>H-165</b> Nombre: <b>Cruce H-15 - Cruce H-157</b>	0,000	1,811	1,811	CP
Código: <b>66D10169</b>	Rol: <b>H-169</b> Nombre: <b>Cruce H-165 - Cruce H-171</b>	0,000	1,142	1,142	CP
Código: <b>66D10170</b>	Rol: <b>H-170</b> Nombre: <b>Cruce Ruta 5 (Codegua) - Cruce H-10 (Callejones)</b>	0,000	1,754	1,754	CP
Código: <b>66D10172</b>	Rol: <b>S/R-H-172</b> Nombre: <b>Cruce H-10 - Cárcel de Menores</b>	0,000	0,871	0,871	CP
Código: <b>66D10176</b>	Rol: <b>S/R-H-176</b> Nombre: <b>Santa Teresa</b>	0,000	1,510	1,510	CP
Código: <b>66D10182</b>	Rol: <b>H-182</b> Nombre: <b>Cruce H-10 - El Arrozal</b>	0,000	4,330	4,330	CP
Código: <b>66D10185</b>	Rol: <b>H-185</b> Nombre: <b>Cruce H-15 (Codegua) - H-189 (La Blanquina)</b>	0,000	1,479	1,479	CP
Código: <b>66D10189</b>	Rol: <b>H-189</b> Nombre: <b>Cruce H-15 (La Compañía) - La Leonera</b>	0,000	3,130	3,130	CP
		5,770	8,830	3,060	CP
Código: <b>66D10190</b>	Rol: <b>H-190</b> Nombre: <b>Cruce Av.Salvador Allende - La Rubiana - Cruce H-192</b>	0,000	7,874	7,874	CP
Código: <b>66D10193</b>	Rol: <b>H-193</b> Nombre: <b>Cruce H-15 (La Compañía) - El Carmen</b>	0,000	6,984	6,984	CP
Código: <b>66D10198</b>	Rol: <b>S/R-H-198</b> Nombre: <b>La Chica - Chancón</b>	0,000	1,464	1,464	CP

**CAMINOS CON SUPERFICIE TRATADA, DETALLE DE SU UBICACIÓN Y LONGITUD**  
**REGIÓN DEL LIBERTADOR GENERAL BERNARDO O'HIGGINS - DIC. 2023**

<b>Camino</b>		<b>K.inicial</b>	<b>K.final</b>	<b>Long.(km)</b>	<b>Capa de Rodadura</b>
Código: <b>66D10200</b>	Rol: <b>H-200</b> Nombre: <b>Cruce Av.Salvador Allende - Santa Elena</b>	0,000	9,250	9,250	CP
Código: <b>66D10208</b>	Rol: <b>S/R-H-208</b> Nombre: <b>Cruce H-188 - La Ramirana - Cruce H-192</b>	0,000	1,962	1,962	CP
Código: <b>66D10242</b>	Rol: <b>S/R-H-242</b> Nombre: <b>Cruce H-240 (San Ramón) - Cruce H-260 (Oficina Agrosuper)</b>	0,000	3,514	3,514	CP
Código: <b>66D10244</b>	Rol: <b>S/R-H-244</b> Nombre: <b>Bypass Ruta 5 (Caletera) - El Milagro</b>	0,000	3,962	3,962	CP
Código: <b>66D10255</b>	Rol: <b>H-255</b> Nombre: <b>Av.San Juan (Machalí) - Cruce H-35 (Termas de Cauquenes)</b>	0,000	9,535	9,535	CP
		20,036	20,218	0,182	CP
Código: <b>66D10256</b>	Rol: <b>H-256</b> Nombre: <b>Cruce H-270 - Cruce H-290</b>	0,000	3,290	3,290	CP
Código: <b>66D10260</b>	Rol: <b>H-260</b> Nombre: <b>Cruce H-30 - Estero La Cadena</b>	0,000	2,796	2,796	CP
Código: <b>66D10261</b>	Rol: <b>S/R-H-261</b> Nombre: <b>Cruce H-27 (San Joaquín) - Cruce H-27(Santa Emilia)</b>	0,000	1,150	1,150	CP
Código: <b>66D10280</b>	Rol: <b>S/R-H-280</b> Nombre: <b>Cruce H-290- Av.Pedro Aguirre Cerda (Lo Miranda)</b>	0,000	1,205	1,205	CP
Código: <b>66D10282</b>	Rol: <b>H-282</b> Nombre: <b>Cruce H-290 (Sector Plazuela) - Cruce H-256 (Nemesio Camus)</b>	0,000	0,784	0,784	CP
Código: <b>66D10284</b>	Rol: <b>H-284</b> Nombre: <b>Cruce H-30 (California) - Cruce H-30</b>	0,000	1,354	1,354	CP
Código: <b>66D10288</b>	Rol: <b>H-288</b> Nombre: <b>Cruce H-30 - Cruce H-290 (Doñihue)</b>	0,000	0,719	0,719	CP
Código: <b>66D10290</b>	Rol: <b>H-290</b> Nombre: <b>Cruce H-288 (Doñihue) - Cruce H-286 (Sector Plazuela)</b>	0,170	3,982	3,812	CP
		6,577	9,248	2,671	CP
Código: <b>66D10294</b>	Rol: <b>S/R-H-294</b> Nombre: <b>Cruce H-296 (Callejón Peumo) - Cruce H-296</b>	0,480	0,740	0,260	CP
Código: <b>66D10296</b>	Rol: <b>H-296</b> Nombre: <b>Cruce H-30 (California) - Cruce H-290 (Rinconada de Doñihue)</b>	4,070	4,550	0,480	CP
Código: <b>66D10300</b>	Rol: <b>S/R-H-300</b> Nombre: <b>Cruce H-290 - Callejón Las Hijuelas - Cruce H-298</b>	0,000	1,320	1,320	CP
Código: <b>66D10304</b>	Rol: <b>H-304</b> Nombre: <b>Cruce H-30 (Cerrillos) - Cruce H-312 (Doñihue)</b>	0,000	3,764	3,764	CP
Código: <b>66D10312</b>	Rol: <b>H-312</b> Nombre: <b>Cruce H-30 (Doñihue) - Lo de Cuevas - Cruce H-30</b>	0,000	9,428	9,428	CP
Código: <b>66D10318</b>	Rol: <b>S/R-H-318</b> Nombre: <b>Cruce H-30 - Cruce H-308</b>	0,000	1,594	1,594	CP

**CAMINOS CON SUPERFICIE TRATADA, DETALLE DE SU UBICACIÓN Y LONGITUD**  
**REGIÓN DEL LIBERTADOR GENERAL BERNARDO O'HIGGINS - DIC. 2023**

<b>Camino</b>	<b>K.inicial</b>	<b>K.final</b>	<b>Long.(km)</b>	<b>Capa de Rodadura</b>
Código: <b>66D10320</b> Rol: <b>H-320</b> Nombre: <b>Cruce H-30 (Loreto) - Cruce H-312 (Quimávida por Los Bronces)</b>	0,000	11,355	11,355	CP
Código: <b>66D10324</b> Rol: <b>H-324</b> Nombre: <b>Cruce H-30 (Loreto) - Rinconada de Parral - Cruce H-334 (Purén)</b>	0,000	8,550	8,550	CP
Código: <b>66D10328</b> Rol: <b>H-328</b> Nombre: <b>Cruce H-324 - al Cerro</b>	0,000	2,325	2,325	CP
Código: <b>66D10330</b> Rol: <b>H-330</b> Nombre: <b>Cruce H-30 - Estero</b>	0,000	1,075	1,075	CP
Código: <b>66D10334</b> Rol: <b>H-334</b> Nombre: <b>Cruce H-30 - Puren</b>	0,000	2,810	2,810	CP
Código: <b>66D10338</b> Rol: <b>H-338</b> Nombre: <b>Cruce H-30 - Cruce H-350</b>	0,000	0,777	0,777	CP
Código: <b>66D10342</b> Rol: <b>H-342</b> Nombre: <b>Cruce H-30 (El Molino) - Cruce H-30</b>	0,000 3,500 5,500 6,420	3,500 5,500 6,420 8,420	3,500 2,000 0,920 2,000	CP GE CP GE
Código: <b>66D10344</b> Rol: <b>H-344</b> Nombre: <b>Cruce H-30 - Cruce H-342 (El Molino)</b>	0,000	2,198	2,198	CP
Código: <b>66D10350</b> Rol: <b>H-350</b> Nombre: <b>Coltauco - Cruce H-342 (Monte Grande)</b>	0,000 1,960	1,360 6,242	1,360 4,282	CP CP
Código: <b>66D10354</b> Rol: <b>H-354</b> Nombre: <b>Coltauco - Cruce H-350</b>	0,000	2,021	2,021	CP
Código: <b>66D10358</b> Rol: <b>H-358</b> Nombre: <b>Cruce H-30 (Coltauco) - Cruce H-30 (Lo Ulloa)</b>	0,000	1,978	1,978	CP
Código: <b>66D10362</b> Rol: <b>H-362</b> Nombre: <b>Cruce H-358 - Cementerio Lo Ulloa - Cruce H-366</b>	0,000	1,590	1,590	CP
Código: <b>66D10364</b> Rol: <b>H-364</b> Nombre: <b>Cruce H-30 - Plaza de Coltauco</b>	0,000	2,089	2,089	CP
Código: <b>66D10366</b> Rol: <b>H-366</b> Nombre: <b>Cruce H-30 (Coltauco) - Cruce H-30 (Idahuillo)</b>	0,000	3,603	3,603	CP
Código: <b>66D10368</b> Rol: <b>H-368</b> Nombre: <b>Cruce H-364 - Río Cachapoal</b>	0,000	2,414	2,414	CP
Código: <b>66D10370</b> Rol: <b>H-370</b> Nombre: <b>Cruce H-364 - Cruce H-368</b>	0,000	0,542	0,542	CP
Código: <b>66D10374</b> Rol: <b>H-374</b> Nombre: <b>Cruce H-30 - Retén Idahue - Cruce H-366</b>	0,000	2,894	2,894	CP
Código: <b>66D10376</b> Rol: <b>H-376</b> Nombre: <b>Cruce H-30 (Oriente) - Cruce H-30 (por lado Río)</b>	0,000	3,592	3,592	CP
Código: <b>66D10378</b> Rol: <b>H-378</b> Nombre: <b>Cruce H-374 (Poniente) - Cruce H-374 (Oriente)</b>	0,000	5,152	5,152	CP

**CAMINOS CON SUPERFICIE TRATADA, DETALLE DE SU UBICACIÓN Y LONGITUD**  
**REGIÓN DEL LIBERTADOR GENERAL BERNARDO O'HIGGINS - DIC. 2023**

<b>Camino</b>		<b>K.inicial</b>	<b>K.final</b>	<b>Long.(km)</b>	<b>Capa de Rodadura</b>
Código: <b>66D10380</b>	Rol: <b>H-380</b>	Nombre: <b>Cruce H-30 (Idahue) - Cuesta Idahue - Cruce H-30</b>			
		0,000	4,517	4,517	CP
Código: <b>66D10382</b>	Rol: <b>H-382</b>	Nombre: <b>Cruce H-30 (Idahue) - Cruce H-380 (La Pampa)</b>			
		0,000	1,870	1,870	CP
		1,870	5,221	3,351	CP
Código: <b>66D10386</b>	Rol: <b>S/R-H-386</b>	Nombre: <b>Cruce H-362 - Cruce H-362 (Lo Ulloa)</b>			
		0,000	0,584	0,584	CP
Código: <b>66D10405</b>	Rol: <b>H-405</b>	Nombre: <b>Cruce Ruta 5 (Gultro) - Cruce H-35 (Siete Puentes)</b>			
		0,000	0,200	0,200	CP
		0,200	0,560	0,360	CP
		0,560	3,483	2,923	CP
Código: <b>66D10408</b>	Rol: <b>H-408</b>	Nombre: <b>Cruce H-400 (Olivar Alto) - Cruce H-400</b>			
		0,000	1,100	1,100	CP
		1,100	2,370	1,270	CP
Código: <b>66D10422</b>	Rol: <b>H-422</b>	Nombre: <b>Cruce H-40 (Vara Gruesa) - Calle Angosta - Cruce H-40 (Olivar Bajo)</b>			
		0,000	3,832	3,832	CP
Código: <b>66D10430</b>	Rol: <b>H-430</b>	Nombre: <b>Cruce H-40 (Copequén) - Cruce H-418 (Rincón del Abra)</b>			
		0,000	4,906	4,906	CP
Código: <b>66D10432</b>	Rol: <b>S/R-H-432</b>	Nombre: <b>Cruce Ruta 5 - Cruce H-418</b>			
		0,000	5,507	5,507	CP
Código: <b>66D10433</b>	Rol: <b>S/R-H-433</b>	Nombre: <b>Cruce H-409 - Las Cabras</b>			
		0,000	4,506	4,506	CP
Código: <b>66D10434</b>	Rol: <b>H-434</b>	Nombre: <b>Cruce H-40 - El Chaval - Cruce H-38</b>			
		0,000	3,460	3,460	CP
		3,460	6,068	2,608	CP
Código: <b>66D10438</b>	Rol: <b>H-438</b>	Nombre: <b>Cruce H-40 (Copequén) - Cruce H-434 (Chaval)</b>			
		0,000	1,303	1,303	CP
Código: <b>66D10446</b>	Rol: <b>S/R-H-446</b>	Nombre: <b>El Polo - Portones sur</b>			
		0,000	0,667	0,667	CP
Código: <b>66D10452</b>	Rol: <b>S/R-H-452</b>	Nombre: <b>Cruce H-50 (Esmeralda) - Cruce H-60</b>			
		0,000	8,157	8,157	CP
Código: <b>66D10454</b>	Rol: <b>S/R-H-454</b>	Nombre: <b>Millaray - Quinta de Tilcoco</b>			
		0,000	0,938	0,938	CP
Código: <b>66D10456</b>	Rol: <b>S/R-H-456</b>	Nombre: <b>Cruce H-60 (Millaray) - Cruce H-60</b>			
		0,000	3,531	3,531	CP
Código: <b>66D10457</b>	Rol: <b>S/R-H-457</b>	Nombre: <b>Cruce H-455 - Cruce H-455 (Halcones)</b>			
		0,000	2,890	2,890	CP
Código: <b>66D10464</b>	Rol: <b>S/R-H-464</b>	Nombre: <b>Cruce Ruta 5 (Caletera) - Los Choapiños</b>			
		0,000	0,188	0,188	CP
Código: <b>66D10475</b>	Rol: <b>H-475</b>	Nombre: <b>Cruce H-455 (Pimpinela) - Hacienda Totihue - Cruce Línea ferrea</b>			
		3,103	4,789	1,686	CP
		4,789	10,842	6,053	CP

**CAMINOS CON SUPERFICIE TRATADA, DETALLE DE SU UBICACIÓN Y LONGITUD**  
**REGIÓN DEL LIBERTADOR GENERAL BERNARDO O'HIGGINS - DIC. 2023**

<b>Camino</b>			<b>K.inicial</b>	<b>K.final</b>	<b>Long.(km)</b>	<b>Capa de Rodadura</b>
Código: <b>66D10496</b>	Rol: <b>S/R-H-496</b>	Nombre: <b>Los Choapiños</b>	0,000	1,673	1,673	CP
Código: <b>66D10510</b>	Rol: <b>H-510</b>	Nombre: <b>Cruce H-50 (Esmeralda) - Cruce H-60 (Camarico)</b>	0,000	1,500	1,500	CP
			1,500	7,469	5,969	CP
Código: <b>66D10515</b>	Rol: <b>H-515</b>	Nombre: <b>Cruce H-511 (Rosario) - Cruce H-535 (Tipaume)</b>	0,000	4,299	4,299	CP
Código: <b>66D10516</b>	Rol: <b>H-516</b>	Nombre: <b>Cruce H-38 (La Viña) - Cruce H-50 (Quinta de Tilcoco)</b>	0,000	1,300	1,300	CP
			1,300	2,242	0,942	CP
Código: <b>66D10520</b>	Rol: <b>S/R-H-520</b>	Nombre: <b>Cruce H-38 (La Viña) - Cruce H- 56 (Guacarhue)</b>	0,000	5,094	5,094	CP
Código: <b>66D10526</b>	Rol: <b>H-526</b>	Nombre: <b>Cruce Ruta 5 (Caletera Las Rosas) - Cruce H-530 (Lo Cartagena)</b>	0,000	0,942	0,942	CP
Código: <b>66D10529</b>	Rol: <b>H-529</b>	Nombre: <b>Cruce H-535 (Chuchunco) - Cruce H-521 (Naranja Agrio)</b>	0,000	0,123	0,123	CP
Código: <b>66D10530</b>	Rol: <b>H-530</b>	Nombre: <b>Cruce Ruta 5 (Caletera Lo Cartagena) - Pueblo Hundido - Cruce H-50</b>	0,000	6,358	6,358	CP
Código: <b>66D10535</b>	Rol: <b>H-535</b>	Nombre: <b>Cruce H-521 (Lo de Lobos) - Cruce H-541 (El Llano)</b>	0,000	2,580	2,580	CP
Código: <b>66D10537</b>	Rol: <b>H-537</b>	Nombre: <b>Cruce H-521 (Naranja Agrio) - Cruce H-525</b>	0,000	0,679	0,679	CP
Código: <b>66D10540</b>	Rol: <b>H-540</b>	Nombre: <b>Cruce Ruta 5 (Caletera) - Villa Cóbil - Cruce H-60</b>	0,000	3,826	3,826	CP
Código: <b>66D10541</b>	Rol: <b>H-541</b>	Nombre: <b>Cruce H-521 (Tipaume) - Fundo El Sauce</b>	0,000	0,500	0,500	CP
			0,500	4,605	4,105	CP
Código: <b>66D10544</b>	Rol: <b>H-544</b>	Nombre: <b>Cruce H-38 (El Cristo) - Cruce H-590 (Cochango)</b>	0,000	2,753	2,753	CP
Código: <b>66D10545</b>	Rol: <b>H-545</b>	Nombre: <b>Cruce H-521 (Lo de Lobos) - Cruce H-559 (Cerrillos)</b>	0,000	2,878	2,878	CP
Código: <b>66D10546</b>	Rol: <b>H-546</b>	Nombre: <b>Cruce Ruta 5 (Caletera) - Cruce H-540</b>	0,000	0,962	0,962	CP
Código: <b>66D10548</b>	Rol: <b>H-548</b>	Nombre: <b>Cruce H-60 - Cruce H-540</b>	0,000	0,526	0,526	CP
Código: <b>66D10552</b>	Rol: <b>H-552</b>	Nombre: <b>Cruce H-540 (Villa el Cóbil) - Cruce H-546 (Villa Las Hojas)</b>	0,000	1,500	1,500	GE
Código: <b>66D10555</b>	Rol: <b>H-555</b>	Nombre: <b>Cruce H-521 (Chanquiahue) - Cruce H-559 (Cerrillos)</b>	0,000	1,560	1,560	CP
			1,560	2,285	0,725	CP
Código: <b>66D10558</b>	Rol: <b>H-558</b>	Nombre: <b>Cruce H-540 - Villa Cobi - Cruce H-548</b>	0,000	0,378	0,378	CP

**CAMINOS CON SUPERFICIE TRATADA, DETALLE DE SU UBICACIÓN Y LONGITUD**  
**REGIÓN DEL LIBERTADOR GENERAL BERNARDO O'HIGGINS - DIC. 2023**

<b>Camino</b>		<b>K.inicial</b>	<b>K.final</b>	<b>Long.(km)</b>	<b>Capa de Rodadura</b>
Código: <b>66D10568</b>	Rol: <b>H-568</b>	Nombre: <b>Cruce H-56 (Guacarhue) - Estacada Abajo</b>			
		0,000	2,160	2,160	CP
Código: <b>66D10570</b>	Rol: <b>H-570</b>	Nombre: <b>Cruce H-56 (La Estacada) - La Rinconada</b>			
		0,000	3,053	3,053	CP
Código: <b>66D10574</b>	Rol: <b>H-574</b>	Nombre: <b>Cruce H-56 (La Estacada) - Río Claro - Cruce H-580</b>			
		0,000	5,635	5,635	CP
Código: <b>66D10580</b>	Rol: <b>H-580</b>	Nombre: <b>Cruce H-60 (Puente Alta) - Cruce H-574 (La Estacada)</b>			
		0,000	1,500	1,500	CP
		1,500	4,640	3,140	GE
Código: <b>66D10584</b>	Rol: <b>H-584</b>	Nombre: <b>Cruce H-574 (La Estacada) - El Carrizal</b>			
		0,000	4,160	4,160	CP
Código: <b>66D10586</b>	Rol: <b>H-586</b>	Nombre: <b>Cruce H-590 - Cruce H-674</b>			
		0,000	2,231	2,231	CP
Código: <b>66D10590</b>	Rol: <b>H-590</b>	Nombre: <b>Cruce H-38 (Chillehue) - Millahue - Cruce H-56</b>			
		2,100	7,975	5,875	CP
		12,093	19,075	6,982	CP
Código: <b>66D10600</b>	Rol: <b>H-600</b>	Nombre: <b>Malloa - Cruce Ruta 5 (Caleta Pelequén Viejo)</b>			
		0,000	0,350	0,350	CP
		0,350	4,940	4,590	CP
Código: <b>66D10606</b>	Rol: <b>H-606</b>	Nombre: <b>Cruce Ruta 5 - Pelequén Viejo - Cruce H-600</b>			
		0,000	2,289	2,289	CP
Código: <b>66D10611</b>	Rol: <b>H-611</b>	Nombre: <b>Cruce Ruta 5 (Pelequén) - Cruce H-605 (Pelequén Viejo)</b>			
		0,146	1,950	1,804	CP
		3,300	4,809	1,509	CP
Código: <b>66D10612</b>	Rol: <b>S/R-H-612</b>	Nombre: <b>Cruce H-584 (Carrizal) - Cruce H-634</b>			
		0,000	1,065	1,065	CP
Código: <b>66D10616</b>	Rol: <b>H-616</b>	Nombre: <b>Cruce H-64 - Panquehue - Cruce H-620</b>			
		0,000	2,544	2,544	CP
Código: <b>66D10620</b>	Rol: <b>H-620</b>	Nombre: <b>Cruce H-64 (Panquehue) - Cruce H-634 (Puntilla de San Pedro)</b>			
		0,000	2,327	2,327	CP
Código: <b>66D10628</b>	Rol: <b>H-628</b>	Nombre: <b>Cruce H-620 - Caracoles - Cruce H-634</b>			
		0,000	2,381	2,381	CP
Código: <b>66D10631</b>	Rol: <b>H-631</b>	Nombre: <b>Cruce H-577 (Rinconada de Malambo) - Cementerio Católico</b>			
		0,900	2,750	1,850	CP
Código: <b>66D10634</b>	Rol: <b>H-634</b>	Nombre: <b>Cruce H-64 (Malloa) - Corcolén - Cruce H-56 (Tunca)</b>			
		0,000	11,342	11,342	CP
		11,342	13,210	1,868	CP
		13,210	16,000	2,790	CP
		16,000	17,968	1,968	CP
		20,656	23,094	2,438	CP
Código: <b>66D10638</b>	Rol: <b>H-638</b>	Nombre: <b>Cruce H-634 (Puntilla de San Pedro) - Río Claro - Cruce H-640</b>			
		0,000	1,305	1,305	CP

**CAMINOS CON SUPERFICIE TRATADA, DETALLE DE SU UBICACIÓN Y LONGITUD**  
**REGIÓN DEL LIBERTADOR GENERAL BERNARDO O'HIGGINS - DIC. 2023**

<b>Camino</b>	<b>K.inicial</b>	<b>K.final</b>	<b>Long.(km)</b>	<b>Capa de Rodadura</b>
Código: <b>66D10640</b> Rol: <b>H-640</b> Nombre: <b>Cruce H-60 - Salsipuedes</b>	0,000	2,720	2,720	CP
Código: <b>66D10650</b> Rol: <b>H-650</b> Nombre: <b>Cruce H-56 (El Manzano de Zañiga) - Cruce H-594 (Toquihua Abajo)</b>	0,000	2,201	2,201	CP
Código: <b>66D10660</b> Rol: <b>H-660</b> Nombre: <b>Cruce H-56 - Tunca El Medio - Cruce H-56</b>	0,000	2,074	2,074	CP
Código: <b>66D10665</b> Rol: <b>H-665</b> Nombre: <b>Cruce H-511 (Rengo) - Las Nieves</b>	10,330	12,290	1,960	CP
	12,290	16,225	3,935	CP
Código: <b>66D10670</b> Rol: <b>H-670</b> Nombre: <b>Cruce H-594 (Toquihua Abajo) - Monte Lorenzo Abajo</b>	0,000	3,309	3,309	CP
Código: <b>66D10674</b> Rol: <b>H-674</b> Nombre: <b>Cruce H-670 (Monte Lorenzo Abajo) - Cruce H-586</b>	0,000	3,642	3,642	CP
Código: <b>66D10710</b> Rol: <b>H-710</b> Nombre: <b>Cruce Ruta 66 (Santa Inés) - Cruce I-90-H (Estero Roma)</b>	0,000	2,071	2,071	CP
	4,086	7,687	3,601	CP
Código: <b>66D10734</b> Rol: <b>H-734</b> Nombre: <b>Cruce Ruta 66 (Requehua) - Cruce I-90-H (San Vicente de tagua tagua)</b>	0,000	6,460	6,460	CP
Código: <b>66D10746</b> Rol: <b>H-746</b> Nombre: <b>Cruce Ruta 66 - Cruce H-56</b>	0,000	1,419	1,419	CP
Código: <b>66D10754</b> Rol: <b>H-754</b> Nombre: <b>Cruce Ruta 66 (Los Molinos) - Cruce H-768 (Aguas Claras)</b>	3,100	3,800	0,700	CP
Código: <b>66D10762</b> Rol: <b>H-762</b> Nombre: <b>Cruce H-78 - El Durazno</b>	0,000	5,531	5,531	CP
Código: <b>66D10768</b> Rol: <b>H-768</b> Nombre: <b>Peumo - Aguas Claras</b>	0,200	2,325	2,125	CP
Código: <b>66D10772</b> Rol: <b>H-772</b> Nombre: <b>Cruce H-788 (La Guañanga) - H-790 (Cementerio El Manzano)</b>	1,120	4,600	3,480	CP
	4,600	4,959	0,359	CP
Código: <b>66D10776</b> Rol: <b>H-776</b> Nombre: <b>Cruce H-78 - Cocalán - Palmería</b>	0,000	8,651	8,651	CP
Código: <b>66D10782</b> Rol: <b>H-782</b> Nombre: <b>Cruce Ruta 66 - Las Cabras - Cruce H-780</b>	0,000	1,707	1,707	CP
Código: <b>66D10784</b> Rol: <b>H-784</b> Nombre: <b>Cruce Ruta 66 (El Carmen) - Cuesta el Guanaco - Cruce H-78</b>	0,000	1,550	1,550	CP
	1,550	4,376	2,826	CP
Código: <b>66D10788</b> Rol: <b>H-788</b> Nombre: <b>Cruce Ruta 66 (La Albahaca) - La Guañanga - Cruce H-790 (Las Balsas)</b>	0,000	5,244	5,244	CP
Código: <b>66D10790</b> Rol: <b>H-790</b> Nombre: <b>Cruce Ruta 66 (El Carmen) - Las Balsas - Cruce Ruta 66 (El Manzano)</b>	0,000	25,347	25,347	CP
Código: <b>66D10794</b> Rol: <b>H-794</b> Nombre: <b>Cruce H-788 (La Guañanga) - Cruce H-790 (Las Balsas)</b>	0,000	0,794	0,794	CP

**CAMINOS CON SUPERFICIE TRATADA, DETALLE DE SU UBICACIÓN Y LONGITUD**  
**REGIÓN DEL LIBERTADOR GENERAL BERNARDO O'HIGGINS - DIC. 2023**

<b>Camino</b>		<b>K.inicial</b>	<b>K.final</b>	<b>Long.(km)</b>	<b>Capa de Rodadura</b>	
Código: <b>66D10800</b>	Rol: <b>H-800</b>	Nombre: <b>Cruce I-90-H (El Tambo) - Cruce I-90-H (El Cardal)</b>	0,000	4,500	4,500	CP
			4,500	15,999	11,499	CP
Código: <b>66D10802</b>	Rol: <b>H-802</b>	Nombre: <b>Cruce H-78 - Llavería</b>	0,000	1,800	1,800	CP
			1,800	2,800	1,000	CP
			2,800	4,224	1,424	CP
Código: <b>66D10808</b>	Rol: <b>S/R-H-808</b>	Nombre: <b>Cruce H-776 (Las Palmas) - Cuesta La Panchina</b>	0,600	3,330	2,730	CP
Código: <b>66D10812</b>	Rol: <b>S/R-H-812</b>	Nombre: <b>Cruce H-800 (El Tambo) - Cruce H-830 (La Laguna)</b>	0,000	10,187	10,187	CP
Código: <b>66D10820</b>	Rol: <b>H-820</b>	Nombre: <b>Cruce I-90-H (Rastrojos) - Cruce H-800 (Naranja)</b>	0,000	1,373	1,373	CP
Código: <b>66D10826</b>	Rol: <b>H-826</b>	Nombre: <b>Cruce H-800 - Rinconada del Tambo - Cruce H-800</b>	0,000	3,755	3,755	CP
Código: <b>66D10830</b>	Rol: <b>H-830</b>	Nombre: <b>Cruce H-800 (El Cardal) - Tranque Millahue</b>	6,260	7,072	0,812	CP
			9,123	21,235	12,112	CP
Código: <b>66D10838</b>	Rol: <b>H-838</b>	Nombre: <b>Cruce H-76-I (Pencahue) - Estero Zamorano</b>	0,000	1,178	1,178	CP
Código: <b>66D10840</b>	Rol: <b>H-840</b>	Nombre: <b>Cruce H-76-I (Pencahue) - Lo Mena - Cruce H-838 (Orilla)</b>	0,000	4,477	4,477	CP
Código: <b>66D10842</b>	Rol: <b>H-842</b>	Nombre: <b>Cruce Ruta 66 - Cruce H-76-I (Pencahue)</b>	0,000	2,092	2,092	CP
Código: <b>66D10844</b>	Rol: <b>H-844</b>	Nombre: <b>Cruce H-76-I (Oriente) - Las Cruces - Cruce H-76-I (Poniente)</b>	0,000	2,582	2,582	CP
Código: <b>66D10846</b>	Rol: <b>H-846</b>	Nombre: <b>Cruce H-76-I (Pencahue) - Pencahue Bajo</b>	0,000	1,306	1,306	CP
Código: <b>66D10850</b>	Rol: <b>H-850</b>	Nombre: <b>Cruce H-76-I (El Niche) - Cruce H-830 (Idahue)</b>	0,000	3,701	3,701	CP
Código: <b>66D10854</b>	Rol: <b>H-854</b>	Nombre: <b>Cruce H-76-I - Cruce H-882 (Almahue Viejo)</b>	0,000	1,790	1,790	CP
Código: <b>66D10858</b>	Rol: <b>H-858</b>	Nombre: <b>Cruce H-882 (Almahue Viejo) - Cruce I-320-H (Los Yuyos)</b>	0,000	4,993	4,993	CP
Código: <b>66D10864</b>	Rol: <b>H-864</b>	Nombre: <b>Cruce H-76-I (Pichidehua) - Cuesta La Torina - Cruce H-882 (Almahue)</b>	0,000	5,177	5,177	CP
Código: <b>66D10868</b>	Rol: <b>S/R-H-868</b>	Nombre: <b>Cruce Ruta 66 - Santa Clarisa</b>	0,000	2,312	2,312	CP
Código: <b>66D10870</b>	Rol: <b>H-870</b>	Nombre: <b>Cruce H-76-I (Lo Romo) - Cruce H-874 (Patagua Orilla)</b>	0,000	6,715	6,715	CP
Código: <b>66D10874</b>	Rol: <b>H-874</b>	Nombre: <b>Cruce H-76-I (Las Pataguas) - Las Pataguas Orilla</b>	0,000	1,900	1,900	CP



**CAMINOS CON SUPERFICIE TRATADA, DETALLE DE SU UBICACIÓN Y LONGITUD**  
**REGIÓN DEL LIBERTADOR GENERAL BERNARDO O'HIGGINS - DIC. 2023**

<b>Camino</b>		<b>K.inicial</b>	<b>K.final</b>	<b>Long.(km)</b>	<b>Capa de Rodadura</b>
Código: <b>66D10882</b>	Rol: <b>H-882</b> Nombre: <b>Cruce H-76-I (Almahue) - Cruce H-82-I (San Roberto)</b>	0,000	13,905	13,905	CP
Código: <b>66D10886</b>	Rol: <b>S/R-H-886</b> Nombre: <b>Cruce H-82-I - Las Rosas - Cruce H-874</b>	0,000	0,877	0,877	CP
Código: <b>66D10888</b>	Rol: <b>S/R-H-888</b> Nombre: <b>Santa Clarisa - El Pino</b>	0,000	2,493	2,493	CP
Código: <b>66D10908</b>	Rol: <b>H-908</b> Nombre: <b>Cruce H-82-I (San Luis) - Río Tinguiririca</b>	0,000	1,360	1,360	CP
Código: <b>66D10922</b>	Rol: <b>H-922</b> Nombre: <b>Cruce H-82-I - Cruce H-908</b>	0,000	2,568	2,568	CP
Código: <b>66D11376</b>	Rol: <b>H-1376</b> Nombre: <b>Cruce H-30 - Cruce H-376</b>	0,000	0,151	0,151	CP
Código: <b>66D11764</b>	Rol: <b>S/R-H-1764</b> Nombre: <b>Cruce H-762 - Pilares Verdes</b>	0,000	3,472	3,472	CP
Código: <b>66D11798</b>	Rol: <b>S/R-H-1798</b> Nombre: <b>Cruce H-78 - Los Silos de Quilicura - Cruce H-796</b>	1,820	3,780	1,960	CP
Código: <b>66D11806</b>	Rol: <b>H-1806</b> Nombre: <b>Cruce H-806 - Antiguo Puente Las Truchas</b>	0,000	0,468	0,468	CP
Código: <b>66D11866</b>	Rol: <b>S/R-H-1866</b> Nombre: <b>Cruce H-82-I (La Esperanza) - Cruce H-82-I (El Toco)</b>	0,000	5,494	5,494	CP
Código: <b>66D20106</b>	Rol: <b>S/R-I-106</b> Nombre: <b>Cruce I-112 - Cruce I-190 (El Fullingue)</b>	0,000	3,141	3,141	CP
Código: <b>66D20112</b>	Rol: <b>I-112</b> Nombre: <b>Cruce I-80-G (Los Lingues) - Cruce I-198 (Matanzas)</b>	0,000	5,220	5,220	CP
Código: <b>66D20114</b>	Rol: <b>S/R-I-114</b> Nombre: <b>Cruce I-62-G - Caserio Talca- Cruce I-116 (Litueche)</b>	0,000	1,750	1,750	CP
Código: <b>66D20128</b>	Rol: <b>I-128</b> Nombre: <b>Cruce I-80-G - Piedra Partida - Cruce I-112 (La Estafeta)</b>	0,000	11,626	11,626	CP
Código: <b>66D20132</b>	Rol: <b>I-132</b> Nombre: <b>Cruce I-62-G (Matancilla) - Cruce I-138 (Pulín)</b>	0,000	6,764	6,764	CP
Código: <b>66D20134</b>	Rol: <b>S/R-I-134</b> Nombre: <b>Cruce I-138 (Pulín Viejo) - Cruce I-138</b>	0,000	4,008	4,008	CP
Código: <b>66D20138</b>	Rol: <b>I-138</b> Nombre: <b>Cruce I-120 - Cruce I-150</b>	0,000	2,126	2,126	CP
		10,050	18,500	8,450	CP
Código: <b>66D20140</b>	Rol: <b>I-140</b> Nombre: <b>Cruce I-150 (Copihue) - Cruce I-138 (Los Apestados)</b>	0,000	3,150	3,150	CP
Código: <b>66D20142</b>	Rol: <b>S/R-I-142</b> Nombre: <b>Cruce I-20 (La Estrella) - Crucec I-120 (Los Pasillos)</b>	0,000	5,119	5,119	CP
Código: <b>66D20146</b>	Rol: <b>I-146</b> Nombre: <b>Cruce I-80-G (Peumo) - Cruce I-128</b>	0,000	3,327	3,327	CP

**CAMINOS CON SUPERFICIE TRATADA, DETALLE DE SU UBICACIÓN Y LONGITUD**  
**REGIÓN DEL LIBERTADOR GENERAL BERNARDO O'HIGGINS - DIC. 2023**

<b>Camino</b>	<b>K.inicial</b>	<b>K.final</b>	<b>Long.(km)</b>	<b>Capa de Rodadura</b>
<b>Código: 66D20150 Rol: I-150</b>	<b>Nombre: Cruce I-20 (La Estrella) - Límite Provincial</b>			
	0,000	4,222	4,222	CP
	10,855	12,029	1,174	CP
	16,764	17,996	1,232	CP
<b>Código: 66D20158 Rol: I-158</b>	<b>Nombre: Cruce I-20 (San Miguel de los Llanos) - Cruce I-150 (Coipue)</b>			
	0,000	10,166	10,166	CP
<b>Código: 66D20188 Rol: I-188</b>	<b>Nombre: Cruce I-112 (Hidango) - Cruce I-190 (La Estafeta)</b>			
	0,000	9,700	9,700	CP
<b>Código: 66D20190 Rol: I-190</b>	<b>Nombre: Cruce I-112 (Crucero) - Topocalma</b>			
	9,700	11,340	1,640	CP
<b>Código: 66D20192 Rol: I-192</b>	<b>Nombre: Cruce I-112 - Valle Hidango - Cruce I-190</b>			
	0,000	10,903	10,903	CP
<b>Código: 66D20196 Rol: I-196</b>	<b>Nombre: Cruce I-112 (Pupuya) Cruce I-198</b>			
	0,000	1,290	1,290	CP
	1,290	2,520	1,230	CP
	7,750	8,239	0,489	CP
<b>Código: 66D20198 Rol: I-198</b>	<b>Nombre: Cruce I-226 (Navidad) - Cruce I-212 (Matanzas)</b>			
	0,000	4,670	4,670	CP
	4,670	5,336	0,666	CP
<b>Código: 66D20212 Rol: I-212</b>	<b>Nombre: Cruce I-198 (Matanzas) - Cruce I-198 (Lagunillas)</b>			
	0,000	4,638	4,638	CP
<b>Código: 66D20220 Rol: I-220</b>	<b>Nombre: Cruce I-216 (El Potrero) - Cruce I-218 (Las Viñas)</b>			
	0,000	1,500	1,500	CP
<b>Código: 66D20266 Rol: S/R-I-266</b>	<b>Nombre: Cruce I-62-G - Quelantaro Bajo - Cruce I-236</b>			
	0,140	2,361	2,221	CP
<b>Código: 66D20410 Rol: I-410</b>	<b>Nombre: Cruce I-450 - Alto Ramírez - Cruce I-184</b>			
	0,000	7,500	7,500	CP
<b>Código: 66D20456 Rol: S/R-I-456</b>	<b>Nombre: Cruce I-502 - Cuesta La Ligua - Cruce I-510</b>			
	2,015	2,340	0,325	CP
<b>Código: 66D20466 Rol: I-466</b>	<b>Nombre: Cruce I-520 (Comillas) - Cruce I-490 (Ciruelos)</b>			
	0,000	1,300	1,300	CP
<b>Código: 66D20490 Rol: I-490</b>	<b>Nombre: Cruce I-520 (La Pampa) - Cruce I-450</b>			
	0,000	3,161	3,161	CP
<b>Código: 66D20494 Rol: I-494</b>	<b>Nombre: Cruce I-410 (Alto Ramírez) - Cruce I-520 (El Quillay)</b>			
	0,000	0,620	0,620	CP
	1,950	3,000	1,050	CP
	9,600	10,900	1,300	CP
<b>Código: 66D20510 Rol: I-510</b>	<b>Nombre: Cruce I-502 (Cabecera) - Cruce I-520</b>			
	2,050	5,350	3,300	CP
	8,080	9,010	0,930	CP
	11,430	11,611	0,181	CP

**CAMINOS CON SUPERFICIE TRATADA, DETALLE DE SU UBICACIÓN Y LONGITUD**  
**REGIÓN DEL LIBERTADOR GENERAL BERNARDO O'HIGGINS - DIC. 2023**

<b>Camino</b>	<b>K.inicial</b>	<b>K.final</b>	<b>Long.(km)</b>	<b>Capa de Rodadura</b>
Código: <b>66D20516</b> Rol: <b>I-516</b> Nombre: <b>Cruce I-72 (San Pancho) - Cruce I-510</b> 4,430 4,855 0,425				CP
Código: <b>66D20528</b> Rol: <b>I-528</b> Nombre: <b>Cruce I-530 (El Cardal) - Lo Valdivia</b> 0,000 1,400 1,400				CP
Código: <b>66D20540</b> Rol: <b>I-540</b> Nombre: <b>Cruce I-72 (Paredones) - Cruce I-530 (Panilonco)</b> 0,000 3,000 3,000				GE
Código: <b>66D20546</b> Rol: <b>I-546</b> Nombre: <b>Cruce I-550 (La Población) - Cruce I-550 (San Pedro de Alcántara)</b> 0,000 2,600 2,600				CP
Código: <b>66D20550</b> Rol: <b>I-550</b> Nombre: <b>Cruce I-72 (Paredones) - Cruce I-566-J (San Pedro de Alcántara)</b> 0,000 7,500 7,500 15,650 19,970 4,320				CP CP
Código: <b>66D20554</b> Rol: <b>I-554</b> Nombre: <b>Cruce I-558 (Las Papas) - Cruce I-562 (El Perdiguero)</b> 0,000 2,853 2,853				CP
Código: <b>66D20558</b> Rol: <b>I-558</b> Nombre: <b>Cruce I-566-J (Catemu) - Cruce I-562 (Carrizalillo)</b> 0,000 1,620 1,620				CP
Código: <b>66D20560</b> Rol: <b>I-560</b> Nombre: <b>Cruce I-566-J (Piedra del Sol) - Cruce I-576 (Las Papas)</b> 0,000 1,260 1,260				CP
Código: <b>66D20562</b> Rol: <b>I-562</b> Nombre: <b>Cruce I-560 (Piedra de Sol) - Cruce I-576 (Las Papas)</b> 0,000 1,360 1,360				CP
Código: <b>66D20674</b> Rol: <b>I-674</b> Nombre: <b>Cruce Ruta 90 (Alcones) - Cruce I-660 (La Quebrada)</b> 0,000 3,300 3,300				CP
Código: <b>66D20908</b> Rol: <b>S/R-I-908</b> Nombre: <b>Cruce I-566-J - Cutemu</b> 0,231 0,602 0,371				CP
Código: <b>66D20980</b> Rol: <b>S/R-I-980</b> Nombre: <b>Cruce I-192 (Tuman) - Puertecillo</b> 5,400 6,641 1,241				CP
Código: <b>66D21048</b> Rol: <b>S/R-I-1048</b> Nombre: <b>Cruce I-112 (Pupuya) - Cruce I-194 (Chorrillo)</b> 0,000 1,920 1,920				CP
Código: <b>66D30111</b> Rol: <b>I-111</b> Nombre: <b>Cruce Ruta 5 (Los Lingues) - Cruce I-151 (San José Los Lingues)</b> 0,000 4,840 4,840 4,840 11,433 6,593 11,433 11,499 0,066				CP CP CP
Código: <b>66D30245</b> Rol: <b>I-245</b> Nombre: <b>Cruce I-151 - Las Parcelas</b> 0,000 3,051 3,051				CP
Código: <b>66D30255</b> Rol: <b>I-255</b> Nombre: <b>Cruce I-45 - Estero Antivero - Cruce I-151</b> 0,000 2,371 2,371				CP
Código: <b>66D30302</b> Rol: <b>S/R-I-302</b> Nombre: <b>Cruce Ruta 90 - San Elías - Cruce I-340</b> 0,000 1,251 1,251				CP
Código: <b>66D30309</b> Rol: <b>I-309</b> Nombre: <b>Cruce I-45 (Las Arboledas de Talcahue) - Los Alpes</b> 0,000 4,500 4,500				CP
Código: <b>66D30312</b> Rol: <b>I-312</b> Nombre: <b>Cruce I-310 (Fundo Calleuque) - Los Parrones - Cruce I-214 (Trinidad)</b> 0,000 6,840 6,840				CP

**CAMINOS CON SUPERFICIE TRATADA, DETALLE DE SU UBICACIÓN Y LONGITUD**  
**REGIÓN DEL LIBERTADOR GENERAL BERNARDO O'HIGGINS - DIC. 2023**

<b>Camino</b>		<b>K.inicial</b>	<b>K.final</b>	<b>Long.(km)</b>	<b>Capa de Rodadura</b>
Código: <b>66D30326</b>	Rol: <b>I-326</b> Nombre: <b>Cruce H-82-I - Talhuén</b>	0,000	3,734	3,734	CP
Código: <b>66D30330</b>	Rol: <b>I-330</b> Nombre: <b>Cruce H-82-I (Pupilla) - San Miguel de Calleuque - Cruce I-310</b>	0,000	24,876	24,876	CP
Código: <b>66D30331</b>	Rol: <b>S/R-I-331</b> Nombre: <b>Cruce I-309 - San Ignacio</b>	0,000	0,774	0,774	CP
Código: <b>66D30338</b>	Rol: <b>S/R-I-338</b> Nombre: <b>Cruce H-82-I - Agua Santa - Cruce I-350</b>	0,000	14,374	14,374	CP
Código: <b>66D30358</b>	Rol: <b>S/R-I-358</b> Nombre: <b>Cruce Ruta 90 (Oriente) - La Troya Sur - Cruce Ruta 90 (Poniente)</b>	2,002	4,153	2,151	CP
Código: <b>66D30376</b>	Rol: <b>I-376</b> Nombre: <b>Cruce I-52 - Arica - Cruce I-380 (Camarón)</b>	0,000	3,114	3,114	CP
Código: <b>66D30380</b>	Rol: <b>I-380</b> Nombre: <b>Cruce Ruta 90 (Placilla) - El Camarón</b>	0,000	0,520	0,520	CP
		0,520	2,296	1,776	CP
Código: <b>66D30384</b>	Rol: <b>I-384</b> Nombre: <b>Cruce I-38 (Taulemu) - Villa Alegre de Placilla</b>	0,000	2,000	2,000	CP
Código: <b>66D30411</b>	Rol: <b>S/R-I-411</b> Nombre: <b>Cruce I-45 (Pedehue) - Cruce I-45 (Paradero 22)</b>	0,898	2,504	1,606	CP
Código: <b>66D30421</b>	Rol: <b>I-421</b> Nombre: <b>Cruce Ruta 5 (Caletera La Orilla) - Cruce I-451 (Tinguiririca)</b>	0,000	1,420	1,420	CP
		3,450	5,443	1,993	CP
Código: <b>66D30425</b>	Rol: <b>I-425</b> Nombre: <b>Cruce Ruta 5 (Caletera Tinguiririca) - Cruce I-421 (La Orilla)</b>	0,000	1,398	1,398	CP
Código: <b>66D30451</b>	Rol: <b>I-451</b> Nombre: <b>Cruce Ruta 5 (Paso Superior Tinguiririca) - Cruce I-45 (Puente Negro)</b>	6,400	10,500	4,100	CP
Código: <b>66D30461</b>	Rol: <b>S/R-I-461</b> Nombre: <b>Cruce I-45 - Isla de Briones - Río Tinguiririca</b>	0,000	1,708	1,708	CP
Código: <b>66D30475</b>	Rol: <b>I-475</b> Nombre: <b>Cruce I-45 (El Encanche) - Sierra Bellavista</b>	0,830	2,530	1,700	CP
Código: <b>66D30511</b>	Rol: <b>I-511</b> Nombre: <b>Cruce Ruta 5 (Paso Superior) - San Juan de la Sierra</b>	0,000	8,657	8,657	CP
Código: <b>66D30525</b>	Rol: <b>I-525</b> Nombre: <b>Cruce Ruta 5 (Santa Isabel) - Santa Valentina</b>	0,000	8,571	8,571	CP
Código: <b>66D30527</b>	Rol: <b>I-527</b> Nombre: <b>Cruce I-525 (Santa Valentina) - Cruce I-511</b>	0,000	1,309	1,309	CP
Código: <b>66D30568</b>	Rol: <b>I-568</b> Nombre: <b>Cruce I-72 - Quesería - Cruce I-566-J</b>	1,160	3,310	2,150	CP
		5,700	6,124	0,424	CP
Código: <b>66D30570</b>	Rol: <b>I-570</b> Nombre: <b>Cruce I-580 (La Puntilla) - Cruce I-572 (Santa Teresa de Quiahue)</b>	4,230	9,040	4,810	CP
		9,040	9,247	0,207	GE

**CAMINOS CON SUPERFICIE TRATADA, DETALLE DE SU UBICACIÓN Y LONGITUD**  
**REGIÓN DEL LIBERTADOR GENERAL BERNARDO O'HIGGINS - DIC. 2023**

<b>Camino</b>		<b>K.inicial</b>	<b>K.final</b>	<b>Long.(km)</b>	<b>Capa de Rodadura</b>
Código: <b>66D30580</b>	Rol: <b>I-580</b>	Nombre: <b>Cruce I-70-J (El Portezuelo) - Los Tricahues</b>			
		0,000	5,100	5,100	GE
		5,100	7,600	2,500	CP
		7,600	8,600	1,000	CP
		8,600	10,520	1,920	CP
10,520	12,020	1,500	CP		
Código: <b>66D30594</b>	Rol: <b>I-594</b>	Nombre: <b>Cruce I-72 (Rincón Lo Ubilla) - Cruce I-72 (La Vega)</b>			
		0,000	2,400	2,400	CP
		2,400	6,100	3,700	CP
		6,100	6,700	0,600	CP
		6,700	8,270	1,570	CP
10,550	13,670	3,120	CP		
Código: <b>66D30610</b>	Rol: <b>I-610</b>	Nombre: <b>Cruce I-60 (Pumanque) - Cruce I-620 (Nilahue)</b>			
		0,000	3,260	3,260	CP
Código: <b>66D30625</b>	Rol: <b>I-625</b>	Nombre: <b>Cruce I-85-J (Carrizal) - Cruce I-725 (Peor es nada)</b>			
		0,000	1,200	1,200	CP
Código: <b>66D30644</b>	Rol: <b>I-644</b>	Nombre: <b>Cruce I-650 - Virintun - Cruce I-640</b>			
		0,000	0,756	0,756	CP
Código: <b>66D30645</b>	Rol: <b>I-645</b>	Nombre: <b>Cruce I-85-J (Perejil) - Cruce I-625 (La Huinchiguala)</b>			
		0,000	1,100	1,100	CP
		1,100	2,400	1,300	CP
		2,400	5,731	3,331	CP
5,731	7,428	1,697	CP		
Código: <b>66D30650</b>	Rol: <b>I-650</b>	Nombre: <b>Av.Manuel Rodriguez (Pumanque) - Las Cortaderas - Cruce I-736</b>			
		0,000	3,590	3,590	CP
Código: <b>66D30700</b>	Rol: <b>I-700</b>	Nombre: <b>Cruce Ruta 90 (El Arrayán) - Cruce I-710 (La Finca)</b>			
		0,000	3,400	3,400	CP
Código: <b>66D30708</b>	Rol: <b>I-708</b>	Nombre: <b>Cruce I-730 - Isla de Yaquil - Cruce I-706</b>			
		0,000	0,950	0,950	CP
		0,950	2,090	1,140	CP
Código: <b>66D30710</b>	Rol: <b>I-710</b>	Nombre: <b>Cruce Ruta 90 (San Elías) - Rincón de Yaquil</b>			
		6,980	9,400	2,420	CP
		9,400	12,200	2,800	CP
		12,200	13,170	0,970	CP
13,170	13,570	0,400	CP		
Código: <b>66D30712</b>	Rol: <b>I-712</b>	Nombre: <b>Cruce I-710 - La Finca</b>			
		0,000	1,898	1,898	CP
Código: <b>66D30718</b>	Rol: <b>I-718</b>	Nombre: <b>Cruce I-720 - Los Boldos - Cruce I-730</b>			
		0,000	1,366	1,366	CP
Código: <b>66D30722</b>	Rol: <b>S/R-I-722</b>	Nombre: <b>Cruce I-720 - Cruce I-730</b>			
		0,000	0,999	0,999	CP
		2,954	4,094	1,140	CP

**CAMINOS CON SUPERFICIE TRATADA, DETALLE DE SU UBICACIÓN Y LONGITUD**  
**REGIÓN DEL LIBERTADOR GENERAL BERNARDO O'HIGGINS - DIC. 2023**

<b>Camino</b>		<b>K.inicial</b>	<b>K.final</b>	<b>Long.(km)</b>	<b>Capa de Rodadura</b>
Código: <b>66D30724</b>	Rol: <b>S/R-I-724</b>	Nombre: <b>Cruce I-710 - Quebrada de Yaquil - Cruce I-710</b>			
		0,000	1,925	1,925	CP
Código: <b>66D30725</b>	Rol: <b>I-725</b>	Nombre: <b>Cruce Ruta 5 (Caletera) - Cruce Ruta 5 (Paso superior Peor Es Nada)</b>			
		0,000	3,640	3,640	CP
Código: <b>66D30736</b>	Rol: <b>I-736</b>	Nombre: <b>Cruce I-72 (Cuesta La Lajuela) - Cruce I-710 (Isla de Yaquil)</b>			
		0,000	5,000	5,000	CP
		5,000	9,000	4,000	CP
		9,000	10,087	1,087	CP
Código: <b>66D30742</b>	Rol: <b>I-742</b>	Nombre: <b>Cruce I-72 (Cuesta La Lajuela) - Cruce I-86 (La Patagüilla)</b>			
		0,000	5,950	5,950	CP
Código: <b>66D30746</b>	Rol: <b>I-746</b>	Nombre: <b>Cruce I-742 (La Patagua) - El Portezuelo - Cruce I-776</b>			
		0,000	3,560	3,560	CP
		3,560	13,012	9,452	CP
Código: <b>66D30752</b>	Rol: <b>I-752</b>	Nombre: <b>Cruce Ruta 90 (Cunaco) - Cruce I-756 (El Huape)</b>			
		0,000	1,158	1,158	CP
Código: <b>66D30756</b>	Rol: <b>I-756</b>	Nombre: <b>Cruce Ruta 90 (Cunaco) - Cruce I-760 (Isla del Guindo)</b>			
		0,000	1,300	1,300	CP
Código: <b>66D30758</b>	Rol: <b>I-758</b>	Nombre: <b>Cruce I-82 - Uvas Blancas - Cruce-756 (Isla del Guindo)</b>			
		0,000	2,300	2,300	CP
Código: <b>66D30764</b>	Rol: <b>S/R-I-764</b>	Nombre: <b>Cruce I-82 - Cruce I-758</b>			
		0,000	3,255	3,255	CP
Código: <b>66D30766</b>	Rol: <b>I-766</b>	Nombre: <b>Cruce I-760 - Quinahue - Cruce I-772 (La Mina)</b>			
		0,000	1,850	1,850	CP
Código: <b>66D30772</b>	Rol: <b>I-772</b>	Nombre: <b>Cruce I-86 - Chépica Abajo - Cruce I-758 (Uvas Blanca)</b>			
		0,000	4,553	4,553	CP
Código: <b>66D30776</b>	Rol: <b>I-776</b>	Nombre: <b>Cruce I-86 (Chépica Abajo) - Las Palmas</b>			
		1,180	5,270	4,090	CP
		5,270	11,700	6,430	CP
		11,700	13,300	1,600	CP
		13,300	15,290	1,990	CP
		15,290	17,640	2,350	CP
Código: <b>66D30788</b>	Rol: <b>I-788</b>	Nombre: <b>Cruce I-86 (Chépica) - El Zapal - Cruce I-790</b>			
		0,000	2,500	2,500	CP
		2,500	7,240	4,740	CP
Código: <b>66D30790</b>	Rol: <b>I-790</b>	Nombre: <b>Cruce I-300-J - Rinconada de Jauregui - Cruce I-776</b>			
		0,000	2,400	2,400	CP
		4,500	7,200	2,700	CP
		8,400	11,000	2,600	CP
Código: <b>66D30792</b>	Rol: <b>I-792</b>	Nombre: <b>Cruce I-300-J - Rinconada de Meneses - Cruce I-790</b>			
		0,000	0,080	0,080	CP
		0,080	3,600	3,520	CP
		5,600	7,630	2,030	CP

**CAMINOS CON SUPERFICIE TRATADA, DETALLE DE SU UBICACIÓN Y LONGITUD**  
**REGIÓN DEL LIBERTADOR GENERAL BERNARDO O'HIGGINS - DIC. 2023**

<b>Camino</b>		<b>K.inicial</b>	<b>K.final</b>	<b>Long.(km)</b>	<b>Capa de Rodadura</b>
Código: <b>66D30810</b>	Rol: <b>I-810</b>	Nombre: <b>Cruce I-86 (San José de Toro) - Cruce I-796 (La Cabrería)</b>			
		0,000	7,250	7,250	CP
		7,250	10,280	3,030	CP
Código: <b>66D30812</b>	Rol: <b>I-812</b>	Nombre: <b>Cruce I-82 - Cruce I-796 (La Cabrería)</b>			
		0,000	2,560	2,560	CP
		2,560	3,291	0,731	CP
Código: <b>66D30814</b>	Rol: <b>I-814</b>	Nombre: <b>Cruce I-86 (Auquinco) - Cruce I-796 (La Cabrería)</b>			
		0,000	2,600	2,600	CP
		2,600	3,600	1,000	CP
		3,600	5,530	1,930	CP
Código: <b>66D30815</b>	Rol: <b>I-815</b>	Nombre: <b>Cruce I-85-J (Fundo El Sauce del Carmen) - Cruce J-119</b>			
		0,000	3,630	3,630	CP
Código: <b>66D30820</b>	Rol: <b>I-820</b>	Nombre: <b>Cruce Ruta 90 (Santa Emiliana) - Cruce I-52 (Los Callejones)</b>			
		0,000	3,412	3,412	CP
Código: <b>66D30826</b>	Rol: <b>I-826</b>	Nombre: <b>Cruce Ruta 90 (Santa Emiliana) - Cruce I-796 (Puquillay)</b>			
		0,000	1,800	1,800	CP
		1,800	4,000	2,200	CP
		4,000	5,560	1,560	CP
Código: <b>66D30832</b>	Rol: <b>I-832</b>	Nombre: <b>Cruce Ruta 90 (Santa Elena) - Cruce I-850 (Placilla)</b>			
		2,230	4,252	2,022	CP
Código: <b>66D30834</b>	Rol: <b>S/R-I-834</b>	Nombre: <b>Cruce I-82 - El Cardal - Cruce I-826</b>			
		0,000	1,060	1,060	CP
Código: <b>66D30840</b>	Rol: <b>I-840</b>	Nombre: <b>Cruce I-832 (Placilla) - Cruce I-850 (La Dehesa)</b>			
		0,000	0,270	0,270	CP
		0,270	1,833	1,563	CP
Código: <b>66D30848</b>	Rol: <b>I-848</b>	Nombre: <b>Cruce I-850 - Cruce I-854</b>			
		0,000	0,865	0,865	CP
Código: <b>66D30850</b>	Rol: <b>I-850</b>	Nombre: <b>Cruce Ruta 90 (Chacarilla) - Cruce I-860 (Manantiales)</b>			
		0,000	5,300	5,300	CP
		5,300	6,700	1,400	CP
		6,700	9,500	2,800	CP
		9,500	10,880	1,380	CP
Código: <b>66D30854</b>	Rol: <b>I-854</b>	Nombre: <b>Cruce Ruta 90 - Cruce I-850</b>			
		0,000	1,413	1,413	CP
Código: <b>66D30856</b>	Rol: <b>I-856</b>	Nombre: <b>Cruce Ruta 90 - Cruce I-38 (San Luis)</b>			
		0,000	0,606	0,606	CP
Código: <b>66D30858</b>	Rol: <b>I-858</b>	Nombre: <b>Cruce I-860 - Cruce I-850</b>			
		0,000	0,780	0,780	CP
Código: <b>66D30860</b>	Rol: <b>I-860</b>	Nombre: <b>Cruce Ruta 90 - Manantiales</b>			
		0,000	3,508	3,508	CP
Código: <b>66D30872</b>	Rol: <b>I-872</b>	Nombre: <b>Cruce Ruta 5 (Paso Superior Tinguiririca) - Cruce I-890</b>			
		0,000	0,257	0,257	CP

**CAMINOS CON SUPERFICIE TRATADA, DETALLE DE SU UBICACIÓN Y LONGITUD**  
**REGIÓN DEL LIBERTADOR GENERAL BERNARDO O'HIGGINS - DIC. 2023**

<b>Camino</b>		<b>K.inicial</b>	<b>K.final</b>	<b>Long.(km)</b>	<b>Capa de Rodadura</b>
Código: <b>66D30876</b>	Rol: <b>I-876</b>	Nombre: <b>Cruce Ruta 5 (Caletera) - Cruce I-890</b>			
		0,000	0,540	0,540	CP
Código: <b>66D30884</b>	Rol: <b>I-884</b>	Nombre: <b>Cruce Ruta 5 (Caletera El Martillo) - Cruce I-890</b>			
		0,000	0,562	0,562	CP
Código: <b>66D30900</b>	Rol: <b>I-900</b>	Nombre: <b>Cruce Ruta 5 (Caletera) - Cruce I-902 (Embalse Convento Viejo)</b>			
		0,000	1,590	1,590	CP
		1,590	3,618	2,028	CP
Código: <b>66D30910</b>	Rol: <b>I-910</b>	Nombre: <b>Cruce Ruta 5 (Quinta) - Convento Viejo</b>			
		0,000	1,775	1,775	CP
Código: <b>66D31338</b>	Rol: <b>S/R-I-1338</b>	Nombre: <b>Los Maquis - Valle Hermoso</b>			
		0,000	3,323	3,323	CP
Código: <b>66E10105</b>	Rol: <b>H-105</b>	Nombre: <b>Cruce Ruta 5 (Caletera) - Las Lomas</b>			
		0,000	1,467	1,467	CP
Código: <b>66E10110</b>	Rol: <b>S/R-H-110</b>	Nombre: <b>Cruce H-10 - Cancha Carrera</b>			
		0,000	0,850	0,850	CP
Código: <b>66E10127</b>	Rol: <b>S/R-H-127</b>	Nombre: <b>Sector El Roble - Callejón La Palma</b>			
		0,000	0,250	0,250	CP
Código: <b>66E10165</b>	Rol: <b>I-165</b>	Nombre: <b>Cruce I-151 - Callejón Los Milos</b>			
		0,000	1,119	1,119	CP
Código: <b>66E10166</b>	Rol: <b>H-166</b>	Nombre: <b>Cruce H-10 - Línea Ferrea</b>			
		0,000	0,335	0,335	CP
Código: <b>66E10171</b>	Rol: <b>H-171</b>	Nombre: <b>Cruce H-15 (Codegua) - La Isla</b>			
		0,000	1,279	1,279	CP
Código: <b>66E10173</b>	Rol: <b>H-173</b>	Nombre: <b>Cruce H-155 - El Molino</b>			
		0,000	0,614	0,614	CP
Código: <b>66E10174</b>	Rol: <b>H-174</b>	Nombre: <b>Cruce H-10 (Callejones) - Cruce H-10 (Santa Julia)</b>			
		0,000	2,954	2,954	CP
		4,514	5,170	0,656	CP
Código: <b>66E10181</b>	Rol: <b>S/R-H-181</b>	Nombre: <b>Cruce H-189 (La Estancilla) - Codegua</b>			
		0,000	1,347	1,347	CP
Código: <b>66E10188</b>	Rol: <b>H-188</b>	Nombre: <b>Cruce H-10 - Mina El Inglés</b>			
		9,956	11,558	1,602	CP
Código: <b>66E10196</b>	Rol: <b>S/R-H-196</b>	Nombre: <b>Cruce H-188 (Chancón) - Cruce H-188 (El Carmen)</b>			
		0,000	0,760	0,760	CP
		4,094	5,616	1,522	CP
Código: <b>66E10197</b>	Rol: <b>H-197</b>	Nombre: <b>Cruce H-15 (El Romeral) - Fundo El Romeral</b>			
		0,000	2,760	2,760	CP
Código: <b>66E10203</b>	Rol: <b>H-203</b>	Nombre: <b>Cruce H-15 - Tunca</b>			
		0,000	3,190	3,190	CP
Código: <b>66E10207</b>	Rol: <b>H-207</b>	Nombre: <b>Cruce H-15 - Las Delicias</b>			
		0,000	3,747	3,747	CP



**CAMINOS CON SUPERFICIE TRATADA, DETALLE DE SU UBICACIÓN Y LONGITUD**  
**REGIÓN DEL LIBERTADOR GENERAL BERNARDO O'HIGGINS - DIC. 2023**

<b>Camino</b>			<b>K.inicial</b>	<b>K.final</b>	<b>Long.(km)</b>	<b>Capa de Rodadura</b>
Código: <b>66E10265</b>	Rol: <b>H-265</b>	Nombre: <b>Coya - Pangal - Mina La Juanita</b>	1,250	2,640	1,390	GE
			2,640	7,652	5,012	CP
Código: <b>66E10286</b>	Rol: <b>H-286</b>	Nombre: <b>Cruce H-30 - Lo Miranda</b>	3,630	4,730	1,100	CP
Código: <b>66E10365</b>	Rol: <b>H-365</b>	Nombre: <b>Cruce H-35 (Termas de Cauquenes) - Cruce H-265 (Puente Chacayes)</b>	0,000	0,348	0,348	CP
Código: <b>66E10412</b>	Rol: <b>H-412</b>	Nombre: <b>Cruce H-400 - Cruce H-408</b>	0,000	0,808	0,808	CP
Código: <b>66E10414</b>	Rol: <b>S/R-H-414</b>	Nombre: <b>Cruce Ruta 5 (Caletera) - Cruce H-40</b>	0,630	3,580	2,950	CP
Código: <b>66E10421</b>	Rol: <b>S/R-H-421</b>	Nombre: <b>Cruce H-409 - El Vaticano</b>	0,000	1,321	1,321	CP
Código: <b>66E10444</b>	Rol: <b>S/R-H-444</b>	Nombre: <b>Cruce Ruta 5 (Requinoa) - Santa Lucila</b>	0,940	4,780	3,840	CP
Código: <b>66E10448</b>	Rol: <b>S/R-H-448</b>	Nombre: <b>Acceso a Monasterio Celeste</b>	0,000	0,513	0,513	CP
Código: <b>66E10453</b>	Rol: <b>S/R-H-453</b>	Nombre: <b>Cruce H-455 - Los Boldos</b>	0,000	2,267	2,267	CP
Código: <b>66E10460</b>	Rol: <b>H-460</b>	Nombre: <b>Cruce H-50 - Apalta</b>	0,000	0,521	0,521	CP
Código: <b>66E10470</b>	Rol: <b>H-470</b>	Nombre: <b>Cruce H-50 (Santa Isabel) - Naicura</b>	0,000	3,727	3,727	CP
Código: <b>66E10525</b>	Rol: <b>H-525</b>	Nombre: <b>Cruce H-521 - Río Claro Poniente</b>	0,000	1,377	1,377	CP
Código: <b>66E10534</b>	Rol: <b>S/R-H-534</b>	Nombre: <b>Cruce H-530 - Acceso a Pueblo Hundido</b>	0,000	0,896	0,896	CP
Código: <b>66E10539</b>	Rol: <b>H-539</b>	Nombre: <b>Cruce H-521 - Río Claro Oriente</b>	0,000	1,312	1,312	CP
Código: <b>66E10549</b>	Rol: <b>H-549</b>	Nombre: <b>Cruce H-545 - Cerrillo Abajo</b>	0,000	0,356	0,356	CP
Código: <b>66E10559</b>	Rol: <b>H-559</b>	Nombre: <b>Cruce H-555 - Cerrillos</b>	0,000	1,355	1,355	CP
			4,565	5,595	1,030	CP
Código: <b>66E10564</b>	Rol: <b>H-564</b>	Nombre: <b>Cruce H-56 (Guacarhue) - Pasarela Corcolén</b>	0,000	3,215	3,215	CP
			3,215	6,662	3,447	CP
Código: <b>66E10572</b>	Rol: <b>H-572</b>	Nombre: <b>Cruce H-570 - El Huapi</b>	0,000	1,452	1,452	CP
Código: <b>66E10577</b>	Rol: <b>H-577</b>	Nombre: <b>Cruce H-665 (La Chimba) - Cruce H-631 (Rengo)</b>	0,000	1,710	1,710	CP

**CAMINOS CON SUPERFICIE TRATADA, DETALLE DE SU UBICACIÓN Y LONGITUD**  
**REGIÓN DEL LIBERTADOR GENERAL BERNARDO O'HIGGINS - DIC. 2023**

<b>Camino</b>		<b>K.inicial</b>	<b>K.final</b>	<b>Long.(km)</b>	<b>Capa de Rodadura</b>		
Código: <b>66E10579</b>	Rol: <b>H-579</b>	Nombre: <b>Cruce H-665 (La Chimba) - Cruce H-521 (Chanquiahue)</b>		0,000	1,551	1,551	CP
Código: <b>66E10594</b>	Rol: <b>H-594</b>	Nombre: <b>Cruce H-590 (El Manzano de Zañiga) - Toquihua Abajo</b>		0,000	4,021	4,021	CP
Código: <b>66E10605</b>	Rol: <b>H-605</b>	Nombre: <b>Cruce Ruta 5 (Caletera) - Rengo</b>		0,000	2,889	2,889	CP
Código: <b>66E10608</b>	Rol: <b>H-608</b>	Nombre: <b>Cruce H-600 - Fundo</b>		0,000	0,774	0,774	CP
Código: <b>66E10610</b>	Rol: <b>H-610</b>	Nombre: <b>Cruce H-64 - Panquehue</b>		0,000	0,814	0,814	CP
Código: <b>66E10639</b>	Rol: <b>H-639</b>	Nombre: <b>Cruce H-631 - Rinconada de Malambo</b>		0,000	1,194	1,194	CP
Código: <b>66E10648</b>	Rol: <b>H-648</b>	Nombre: <b>Cruce H-634 (Tunca Abajo) - Río Claro</b>		0,000	1,239	1,239	CP
Código: <b>66E10654</b>	Rol: <b>H-654</b>	Nombre: <b>Cruce H-56 - Río Claro</b>		0,000	0,633	0,633	CP
Código: <b>66E10664</b>	Rol: <b>H-664</b>	Nombre: <b>Cruce H-660 (Tunca El Medio) - Río Claro</b>		0,000	0,270	0,270	CP
Código: <b>66E10666</b>	Rol: <b>H-666</b>	Nombre: <b>Cruce H-660 (Tunca El Medio) - Fundo</b>		0,000	0,944	0,944	CP
Código: <b>66E10668</b>	Rol: <b>H-668</b>	Nombre: <b>Cruce H-660 - Fundo Norte</b>		0,000	0,329	0,329	CP
Código: <b>66E10702</b>	Rol: <b>S/R-H-702</b>	Nombre: <b>Cruce Ruta 66 - Limahue</b>		0,000	1,213	1,213	CP
Código: <b>66E10711</b>	Rol: <b>H-711</b>	Nombre: <b>Cruce H-611 (Pelequén) - Los Maquis</b>		0,000	9,887	9,887	CP
Código: <b>66E10731</b>	Rol: <b>H-731</b>	Nombre: <b>Cruce I-721-H (Cuenca) - Fundo Los Llanos</b>		0,190	0,450	0,260	CP
				0,450	1,391	0,941	CP
Código: <b>66E10736</b>	Rol: <b>S/R-H-736</b>	Nombre: <b>Cruce Ruta 66 (Oriente) - Rosario Cerro - Cruce Ruta 66 (Poniente)</b>		0,000	4,637	4,637	CP
Código: <b>66E10738</b>	Rol: <b>S/R-H-738</b>	Nombre: <b>Cruce Ruta 66 - Rosario Río</b>		0,000	2,001	2,001	CP
Código: <b>66E10748</b>	Rol: <b>H-748</b>	Nombre: <b>Cruce Ruta 66 - Fundo</b>		0,000	1,839	1,839	CP
Código: <b>66E10750</b>	Rol: <b>H-750</b>	Nombre: <b>Cruce Ruta 66 - Tunca - Río Claro</b>		0,000	2,214	2,214	CP
Código: <b>66E10760</b>	Rol: <b>H-760</b>	Nombre: <b>Cruce Ruta 66 (Peumo) - El Cementerio</b>		0,000	0,996	0,996	CP
Código: <b>66E10770</b>	Rol: <b>H-770</b>	Nombre: <b>Cruce H-754 - Calle Walker Martínez (Peumo)</b>		0,000	1,055	1,055	CP

**CAMINOS CON SUPERFICIE TRATADA, DETALLE DE SU UBICACIÓN Y LONGITUD**  
**REGIÓN DEL LIBERTADOR GENERAL BERNARDO O'HIGGINS - DIC. 2023**

<b>Camino</b>			<b>K.inicial</b>	<b>K.final</b>	<b>Long.(km)</b>	<b>Capa de Rodadura</b>
Código: <b>66E10778</b>	Rol: <b>H-778</b>	Nombre: <b>Cruce Ruta 66 (La Esperanza) - La Cornellana</b>	0,000	1,445	1,445	CP
Código: <b>66E10796</b>	Rol: <b>H-796</b>	Nombre: <b>Cruce H-78 - La Rabicana</b>	0,000	1,356	1,356	CP
Código: <b>66E10804</b>	Rol: <b>S/R-H-804</b>	Nombre: <b>Cruce H-784 (El Rincón) - Las Quiscas</b>	0,000	2,957	2,957	CP
Código: <b>66E10810</b>	Rol: <b>H-810</b>	Nombre: <b>Cruce I-90-H - Cruce H-800 (El Tambo)</b>	2,000	2,910	0,910	CP
Código: <b>66E10814</b>	Rol: <b>H-814</b>	Nombre: <b>Cruce H-806 - Estero Zamorano</b>	0,000	1,291	1,291	CP
Código: <b>66E10816</b>	Rol: <b>S/R-H-816</b>	Nombre: <b>Cruce H-78 - Cerro</b>	0,000	0,921	0,921	CP
Código: <b>66E10818</b>	Rol: <b>H-818</b>	Nombre: <b>Cruce I-90-H (La Platina) - Estero Zamorano</b>	0,000	1,142	1,142	CP
Código: <b>66E10824</b>	Rol: <b>H-824</b>	Nombre: <b>Cruce I-90-H - Estero Zamorano</b>	0,000	1,256	1,256	CP
Código: <b>66E10828</b>	Rol: <b>S/R-H-828</b>	Nombre: <b>Cruce H-800 (Rinconada del Tambo) - Cruce H-830 (Los Mayos)</b>	0,000	12,888	12,888	CP
Código: <b>66E10848</b>	Rol: <b>H-848</b>	Nombre: <b>Cruce H-846 (Pencahue Bajo) - Alto a La Arbilla</b>	0,000	0,390	0,390	CP
			0,390	0,638	0,248	CP
Código: <b>66E10860</b>	Rol: <b>S/R-H-860</b>	Nombre: <b>Cruce H-78 - Estero Las Palmas</b>	0,000	1,251	1,251	CP
Código: <b>66E10862</b>	Rol: <b>S/R-H-862</b>	Nombre: <b>Cruce H-78 - Fundo</b>	0,000	1,634	1,634	CP
Código: <b>66E10876</b>	Rol: <b>H-876</b>	Nombre: <b>Cruce H-870 (Pataguas Orilla) - Los Corderos</b>	0,000	0,633	0,633	CP
Código: <b>66E10878</b>	Rol: <b>S/R-H-878</b>	Nombre: <b>Cruce H-882 (San Roberto) - El Asta</b>	0,000	2,975	2,975	CP
Código: <b>66E10880</b>	Rol: <b>H-880</b>	Nombre: <b>Cruce H-76-I (Las Pataguas) - Las Juntas</b>	0,000	2,266	2,266	CP
Código: <b>66E10890</b>	Rol: <b>S/R-H-890</b>	Nombre: <b>Cruce H-78 - Callejón Lira</b>	0,000	0,574	0,574	CP
Código: <b>66E10894</b>	Rol: <b>S/R-H-894</b>	Nombre: <b>Cruce H-802 - La Campana</b>	0,197	1,418	1,221	CP
Código: <b>66E10900</b>	Rol: <b>S/R-H-900</b>	Nombre: <b>Cruce H-858 - Los Yuyos</b>	0,000	1,863	1,863	CP
Código: <b>66E10914</b>	Rol: <b>S/R-H-914</b>	Nombre: <b>El Almendro - Valdebenito</b>	0,000	1,882	1,882	CP
Código: <b>66E10924</b>	Rol: <b>H-924</b>	Nombre: <b>Cruce Ruta 66 - Santa Josefina Cerro</b>	0,000	0,638	0,638	CP

**CAMINOS CON SUPERFICIE TRATADA, DETALLE DE SU UBICACIÓN Y LONGITUD**  
**REGIÓN DEL LIBERTADOR GENERAL BERNARDO O'HIGGINS - DIC. 2023**

<b>Camino</b>			<b>K.inicial</b>	<b>K.final</b>	<b>Long.(km)</b>	<b>Capa de Rodadura</b>
Código: <b>66E10926</b>	Rol: <b>H-926</b>	Nombre: <b>Cruce Ruta 66 - Santa Josefina Río</b>	0,000	0,545	0,545	CP
Código: <b>66E10940</b>	Rol: <b>S/R-H-940</b>	Nombre: <b>El Toco - Pasaje El Toco</b>	0,000	0,507	0,507	CP
Código: <b>66E10946</b>	Rol: <b>S/R-H-946</b>	Nombre: <b>Cruce H-82-I - Los Aromos</b>	0,000	1,226	1,226	CP
Código: <b>66E11170</b>	Rol: <b>H-1170</b>	Nombre: <b>Cruce H-170 - Línea Ferrea</b>	0,000	0,265	0,265	CP
Código: <b>66E11187</b>	Rol: <b>S/R-H-1187</b>	Nombre: <b>Candelaria - Callejón Lo Pinto</b>	0,000	0,268	0,268	CP
Código: <b>66E11211</b>	Rol: <b>S/R-H-1211</b>	Nombre: <b>Cruce H-15 - Callejón Benito Gálvez</b>	0,000	0,498	0,498	CP
Código: <b>66E11370</b>	Rol: <b>H-1370</b>	Nombre: <b>Cruce H-368 - al Río</b>	0,000	0,883	0,883	CP
Código: <b>66E11520</b>	Rol: <b>S/R-H-1520</b>	Nombre: <b>Cruce H-56 - Copa de agua</b>	0,000	0,094	0,094	CP
Código: <b>66E11668</b>	Rol: <b>H-1668</b>	Nombre: <b>Cruce H-660 - Fundo Sur</b>	0,000	0,220	0,220	CP
Código: <b>66E11792</b>	Rol: <b>S/R-H-1792</b>	Nombre: <b>Cruce H-790 (El Huecún) - Cruce H-790 (Punta Verde)</b>	0,000	1,020	1,020	CP
Código: <b>66E20124</b>	Rol: <b>S/R-I-124</b>	Nombre: <b>Cruce I-62-G (Litueche) - Manquehua</b>	0,000	3,553	3,553	CP
Código: <b>66E20144</b>	Rol: <b>S/R-I-144</b>	Nombre: <b>Cruce I-158 - Los Cardillos</b>	0,000	4,800	4,800	CP
Código: <b>66E20152</b>	Rol: <b>I-152</b>	Nombre: <b>Cruce I-170 (Pailimo) - La Vega</b>	0,000	2,250	2,250	CP
			2,250	3,530	1,280	CP
Código: <b>66E20170</b>	Rol: <b>I-170</b>	Nombre: <b>Cruce Ruta 90 (Las Garzas) - Pailimo</b>	7,370	10,527	3,157	CP
Código: <b>66E20172</b>	Rol: <b>I-172</b>	Nombre: <b>Cruce I-170 (Pailimo) - La Aguada</b>	0,000	0,850	0,850	CP
Código: <b>66E20178</b>	Rol: <b>S/R-I-178</b>	Nombre: <b>El Cajón - El Rincón</b>	0,000	0,702	0,702	CP
Código: <b>66E20180</b>	Rol: <b>I-180</b>	Nombre: <b>Cruce Ruta 90 (Los Arrayanes) - Panilonco</b>	0,000	5,100	5,100	CP
			5,100	6,000	0,900	CP
			6,000	11,220	5,220	CP
Código: <b>66E20202</b>	Rol: <b>I-202</b>	Nombre: <b>Cruce Ruta 90 (Rinconada de Alcones) - Mallermo</b>	0,000	2,700	2,700	CP
			2,700	4,160	1,460	CP
Código: <b>66E20204</b>	Rol: <b>I-204</b>	Nombre: <b>Cruce I-20 (El Chequén) - Fundo</b>	0,000	4,100	4,100	CP

**CAMINOS CON SUPERFICIE TRATADA, DETALLE DE SU UBICACIÓN Y LONGITUD**  
**REGIÓN DEL LIBERTADOR GENERAL BERNARDO O'HIGGINS - DIC. 2023**

<b>Camino</b>		<b>K.inicial</b>	<b>K.final</b>	<b>Long.(km)</b>	<b>Capa de Rodadura</b>
Código: <b>66E20224</b>	Rol: <b>I-224</b> Nombre: <b>Cruce I-226 (Licancheu) - Pataguilla</b>	0,000	1,960	1,960	CP
Código: <b>66E20230</b>	Rol: <b>I-230</b> Nombre: <b>Cruce I-226 (Licancheu) - Río Rapel</b>	0,000	3,002	3,002	CP
Código: <b>66E20248</b>	Rol: <b>S/R-I-248</b> Nombre: <b>Cruce I-80-G (Rapel) - El Peral</b>	0,000	1,462	1,462	CP
Código: <b>66E20274</b>	Rol: <b>S/R-I-274</b> Nombre: <b>Cruce I-20 (San Miguel de Viluco) - El Claro</b>	0,000	1,000	1,000	CP
Código: <b>66E20284</b>	Rol: <b>S/R-I-284</b> Nombre: <b>Cruce I-20 - El Cajón</b>	0,000	1,664	1,664	CP
Código: <b>66E20450</b>	Rol: <b>I-450</b> Nombre: <b>Cruce Ruta 90 (Pichilemu) - Cruce Ruta I-520 (Barrancas)</b>	15,650	18,730	3,080	CP
Código: <b>66E20680</b>	Rol: <b>I-680</b> Nombre: <b>Cruce Ruta 90 - Fundo la Patagua</b>	0,000	3,000	3,000	CP
Código: <b>66E20686</b>	Rol: <b>S/R-I-686</b> Nombre: <b>Cruce I-72 - La Queseria</b>	0,000	1,800	1,800	CP
Código: <b>66E20986</b>	Rol: <b>S/R-I-986</b> Nombre: <b>Acceso a El Carril</b>	0,000	0,983	0,983	CP
Código: <b>66E20992</b>	Rol: <b>S/R-I-992</b> Nombre: <b>Cruce I-128 - Los Picaflones</b>	0,000	6,093	6,093	CP
Código: <b>66E20996</b>	Rol: <b>S/R-I-996</b> Nombre: <b>Cruce I-128 - Villa Lo Cartagena</b>	0,000	6,950	6,950	CP
Código: <b>66E21052</b>	Rol: <b>S/R-I-1052</b> Nombre: <b>Cruce I-214 - Trinidad</b>	0,000	1,230	1,230	CP
Código: <b>66E21524</b>	Rol: <b>S/R-I-1524</b> Nombre: <b>Cruce I-520 (La Villa) - La Plaza</b>	0,000	1,995	1,995	CP
Código: <b>66E30181</b>	Rol: <b>I-181</b> Nombre: <b>Cruce Ruta 5 (Enlace La Paloma) - La Paloma</b>	0,200	1,600	1,400	CP
Código: <b>66E30234</b>	Rol: <b>I-234</b> Nombre: <b>Cruce Ruta 5 (Caletera) - Cañadilla</b>	0,000	2,552	2,552	CP
Código: <b>66E30315</b>	Rol: <b>I-315</b> Nombre: <b>Cruce I-45 (Talcahue) - La Teja</b>	0,000	1,500	1,500	CP
Código: <b>66E30322</b>	Rol: <b>I-322</b> Nombre: <b>Cruce I-320-H (Santa Sara) - Hacienda Santa Irene</b>	0,000	3,645	3,645	CP
Código: <b>66E30324</b>	Rol: <b>S/R-I-324</b> Nombre: <b>Cruce H-82-I - Los Olmos</b>	0,000	0,642	0,642	CP
Código: <b>66E30334</b>	Rol: <b>I-334</b> Nombre: <b>Cruce Ruta 90 - El Corte</b>	0,000	0,712	0,712	CP
Código: <b>66E30356</b>	Rol: <b>S/R-I-356</b> Nombre: <b>Cruce I-330 - Santa Victoria</b>	0,000	0,987	0,987	CP

**CAMINOS CON SUPERFICIE TRATADA, DETALLE DE SU UBICACIÓN Y LONGITUD**  
**REGIÓN DEL LIBERTADOR GENERAL BERNARDO O'HIGGINS - DIC. 2023**

<b>Camino</b>			<b>K.inicial</b>	<b>K.final</b>	<b>Long.(km)</b>	<b>Capa de Rodadura</b>
Código: <b>66E30370</b>	Rol: <b>I-370</b>	Nombre: <b>Cruce I-372 - Fundo Santa Elena</b>	0,000	0,380	0,380	CP
Código: <b>66E30372</b>	Rol: <b>I-372</b>	Nombre: <b>Cruce I-40 (Yáquil) - Santa Elena</b>	0,000	1,820	1,820	GE
			1,820	2,760	0,940	CP
Código: <b>66E30388</b>	Rol: <b>I-388</b>	Nombre: <b>Cruce I-38 (Manantiales) - Santa Regina</b>	0,000	1,203	1,203	CP
Código: <b>66E30402</b>	Rol: <b>S/R-I-402</b>	Nombre: <b>Cruce I-38 - Planta Fotovoltaica</b>	0,000	1,359	1,359	CP
Código: <b>66E30415</b>	Rol: <b>I-415</b>	Nombre: <b>Cruce I-45 - La Rojina</b>	0,000	0,805	0,805	CP
Código: <b>66E30431</b>	Rol: <b>I-431</b>	Nombre: <b>Cruce I-451 (Tinguiririca) - Montenegro</b>	0,000	1,302	1,302	CP
Código: <b>66E30445</b>	Rol: <b>I-445</b>	Nombre: <b>Cruce I-451 (Tinguiririca) - las Diucas</b>	0,000	1,965	1,965	CP
Código: <b>66E30449</b>	Rol: <b>I-449</b>	Nombre: <b>Cruce I-451 (Tinguiririca) - La Macarena</b>	0,000	2,494	2,494	CP
Código: <b>66E30455</b>	Rol: <b>I-455</b>	Nombre: <b>Cruce I-449 (La Macarena) - Quicharco</b>	0,000	4,822	4,822	CP
Código: <b>66E30481</b>	Rol: <b>S/R-I-481</b>	Nombre: <b>Cruce I-45 - Las Villas</b>	0,000	0,979	0,979	CP
Código: <b>66E30531</b>	Rol: <b>S/R-I-531</b>	Nombre: <b>Cruce I-525 - Las Tinajas</b>	0,000	0,571	0,571	CP
Código: <b>66E30592</b>	Rol: <b>I-592</b>	Nombre: <b>Cruce I-72 (Nerquihue) - El Buche</b>	0,000	3,600	3,600	CP
Código: <b>66E30600</b>	Rol: <b>S/R-I-600</b>	Nombre: <b>Cruce I-72 - La Pradera</b>	0,000	1,191	1,191	CP
Código: <b>66E30602</b>	Rol: <b>I-602</b>	Nombre: <b>Cruce I-60 (Pueblo Chico) - Fundo Santa Clotilde</b>	0,000	1,000	1,000	CP
Código: <b>66E30604</b>	Rol: <b>S/R-I-604</b>	Nombre: <b>Cruce I-72 (Puente Hacienda Lolol) - La Cabaña</b>	0,000	1,990	1,990	CP
Código: <b>66E30626</b>	Rol: <b>I-626</b>	Nombre: <b>Cruce I-660 - Callejón Cornejo</b>	0,000	1,000	1,000	CP
Código: <b>66E30640</b>	Rol: <b>I-640</b>	Nombre: <b>Cruce I-60 (Pumanque) - Rincón de La Higuera</b>	0,000	1,800	1,800	CP
Código: <b>66E30652</b>	Rol: <b>I-652</b>	Nombre: <b>Cruce I-60 - Cementerio</b>	0,000	1,487	1,487	CP
Código: <b>66E30656</b>	Rol: <b>I-656</b>	Nombre: <b>Cruce I-670 (Pueblo Chico) - Fundo Santa Clotilde</b>	0,000	0,574	0,574	CP
Código: <b>66E30664</b>	Rol: <b>I-664</b>	Nombre: <b>Cruce I-666 - Rincón de Los Mayo</b>	0,000	1,020	1,020	CP

**CAMINOS CON SUPERFICIE TRATADA, DETALLE DE SU UBICACIÓN Y LONGITUD**  
**REGIÓN DEL LIBERTADOR GENERAL BERNARDO O'HIGGINS - DIC. 2023**

<b>Camino</b>		<b>K.inicial</b>	<b>K.final</b>	<b>Long.(km)</b>	<b>Capa de Rodadura</b>
Código: <b>66E30665</b>	Rol: <b>I-665</b>	Nombre: <b>Cruce I-85-J - Tierra blanca</b>			
		0,000	2,098	2,098	CP
Código: <b>66E30670</b>	Rol: <b>I-670</b>	Nombre: <b>Cruce I-60 (Molineros) - Reto</b>			
		0,000	2,580	2,580	CP
		2,580	2,800	0,220	GE
Código: <b>66E30695</b>	Rol: <b>I-695</b>	Nombre: <b>Cruce I-85-J (Codegua) - Pidiguinco Alto</b>			
		0,000	1,861	1,861	CP
Código: <b>66E30704</b>	Rol: <b>I-704</b>	Nombre: <b>Cruce Ruta 90 - Rinconada de Palmilla</b>			
		0,000	2,400	2,400	CP
		2,400	4,577	2,177	CP
Código: <b>66E30706</b>	Rol: <b>I-706</b>	Nombre: <b>Cruce I-708 - Villa de Yaquil</b>			
		0,000	0,384	0,384	CP
Código: <b>66E30714</b>	Rol: <b>I-714</b>	Nombre: <b>Cruce Ruta 90 (Palmilla) - Cantarana - Estero Chimbarongo</b>			
		0,000	1,123	1,123	CP
Código: <b>66E30726</b>	Rol: <b>I-726</b>	Nombre: <b>Cruce I-720 (Barrales) - Santa Cruz</b>			
		0,960	2,055	1,095	CP
Código: <b>66E30740</b>	Rol: <b>I-740</b>	Nombre: <b>Cruce I-72 (Los Maitenes) - Hacienda Panamá</b>			
		0,000	6,684	6,684	CP
Código: <b>66E30744</b>	Rol: <b>I-744</b>	Nombre: <b>Cruce I-742 (La Patagüilla) - Diucaco</b>			
		0,000	3,500	3,500	CP
Código: <b>66E30755</b>	Rol: <b>I-755</b>	Nombre: <b>Cruce I-725 - Peor es Nada</b>			
		0,000	3,835	3,835	CP
Código: <b>66E30757</b>	Rol: <b>S/R-I-757</b>	Nombre: <b>Cruce I-725 - Fundo</b>			
		0,000	1,145	1,145	CP
Código: <b>66E30762</b>	Rol: <b>I-762</b>	Nombre: <b>Cruce I-86 (Quinahue) - La Fuente</b>			
		0,000	1,500	1,500	CP
Código: <b>66E30794</b>	Rol: <b>I-794</b>	Nombre: <b>Cruce I-790 (Las Alamedas) - El Maitén</b>			
		0,000	2,373	2,373	CP
Código: <b>66E30822</b>	Rol: <b>I-822</b>	Nombre: <b>Cruce I-82 - Las Orillas de Nancagua</b>			
		0,000	1,467	1,467	CP
Código: <b>66E30824</b>	Rol: <b>I-824</b>	Nombre: <b>Cruce I-82 - Puquillay - Cruce I-796</b>			
		0,000	1,405	1,405	CP
Código: <b>66E30844</b>	Rol: <b>I-844</b>	Nombre: <b>Cruce I-850 - La Mina</b>			
		0,000	1,016	1,016	CP
Código: <b>66E30892</b>	Rol: <b>I-892</b>	Nombre: <b>Cruce I-86 (Chimbarongo) - Lo Orozco</b>			
		0,000	3,233	3,233	CP
Código: <b>66E30896</b>	Rol: <b>I-896</b>	Nombre: <b>Cruce I-86 (Chimbarongo) - Las Cuadras</b>			
		0,000	3,595	3,595	CP
Código: <b>66E30902</b>	Rol: <b>I-902</b>	Nombre: <b>Cruce I-86 - Embalse Convento Viejo</b>			
		0,830	1,300	0,470	CP

**CAMINOS CON SUPERFICIE TRATADA, DETALLE DE SU UBICACIÓN Y LONGITUD**  
**REGIÓN DEL LIBERTADOR GENERAL BERNARDO O'HIGGINS - DIC. 2023**

<b>Camino</b>			<b>K.inicial</b>	<b>K.final</b>	<b>Long.(km)</b>	<b>Capa de Rodadura</b>
Código: <b>66E30906</b>	Rol: <b>I-906</b>	Nombre: <b>Cruce I-900 - Convento Viejo</b>	0,000	0,360	0,360	CP
Código: <b>66E30912</b>	Rol: <b>I-912</b>	Nombre: <b>Cruce I-910 - Cruce I-914</b>	0,000	2,767	2,767	CP
Código: <b>66E30914</b>	Rol: <b>I-914</b>	Nombre: <b>Cruce Ruta 5 - Convento Viejo</b>	0,000	2,014	2,014	CP
Código: <b>66E30916</b>	Rol: <b>I-916</b>	Nombre: <b>Cruce I-910 - Callejón La Copa</b>	0,000	1,450	1,450	CP
Código: <b>66E30918</b>	Rol: <b>I-918</b>	Nombre: <b>Cruce Ruta 5 (Caleta) - El Eucalipto</b>	0,000	1,383	1,383	CP
			<b>Total Regional: 1.603,186 km.</b>			

**Notas:**

- Información generada de acuerdo a los datos disponibles a Diciembre del año 2023
- S/R= sin rol
- Los tipos de capa de rodadura corresponden a:  
 CP: capa de protección asfáltica      GE: capa granular estabilizada



**CAMINOS CON SUPERFICIE TRATADA, DETALLE DE SU UBICACIÓN Y LONGITUD**  
**REGIÓN DEL MAULE - DIC. 2023**

<b>Camino</b>	<b>K.inicial</b>	<b>K.final</b>	<b>Long.(km)</b>	<b>Capa de Rodadura</b>
<b>Código: 67B00026 Rol: L-26-M</b>	<b>Nombre: Cruce Ruta 126 N (Arbolillo) - Cruce Ruta 128 (La Virgen)</b>			
	9,390	42,250	32,860	CP
	42,250	47,434	5,184	CP
	47,434	47,450	0,016	CP
<b>Código: 67B00040 Rol: K-40-J</b>	<b>Nombre: Cruce Ruta 5 (San Rafael) - El Taco - Cruce J-60 (La Huerta)</b>			
	28,388	28,753	0,365	CP
<b>Código: 67B00076 Rol: J-76-K</b>	<b>Nombre: Cruce K-40-J (El Taco) - Cruce K-60-J (Monte Grande)</b>			
	0,000	8,660	8,660	CP
	16,300	18,900	2,600	CP
	29,600	48,780	19,180	CP
<b>Código: 67B00078 Rol: K-78-M</b>	<b>Nombre: Cruce L-30-K (Santa Olga) - Empedrado - Cruce L-26-M (Pedernales)</b>			
	20,500	32,200	11,700	CP
	44,810	49,300	4,490	CP
<b>Código: 67B00082 Rol: J-82-K</b>	<b>Nombre: Cruce J-60 (Hualañé) - Cruce J-76-K (Puente Paula)</b>			
	0,300	1,200	0,900	CP
<b>Código: 67B00090 Rol: M-70-N</b>	<b>Nombre: Cauquenes - Torrecillas - San Carlos, Sector: Cauquenes - Límite Regional (Puente El Guindo)</b>			
	0,000	1,400	1,400	CP
	1,400	3,200	1,800	CP
	3,200	10,800	7,600	CP
	11,070	21,070	10,000	CP
<b>Código: 67B10020 Rol: K-20</b>	<b>Nombre: Cruce K-60 (Gualleco) - Coipue - Cruce J-52-K (Talpén)</b>			
	0,000	0,540	0,540	CP
	30,600	34,160	3,560	CP
<b>Código: 67B10024 Rol: K-24</b>	<b>Nombre: Cruce K-60 (Monte Grande) - Cruce J-52-K (Puente Huenchullamín)</b>			
	0,000	7,400	7,400	CP
<b>Código: 67B10031 Rol: K-31</b>	<b>Nombre: Cruce Ruta 5 (Camarico) - Cumpeo - Casas Viejas</b>			
	16,970	17,229	0,259	CP
	17,229	17,431	0,202	CP
	17,431	20,910	3,479	CP
<b>Código: 67B10045 Rol: K-45</b>	<b>Nombre: Cruce Ruta 5 (Panguilemo) - Astillero</b>			
	24,440	25,900	1,460	GE
	25,900	36,300	10,400	CP
<b>Código: 67B10057 Rol: K-55</b>	<b>Nombre: Cruce Ruta 115 CH (San Miguel) - Cruce K-15 (Punta de Diamante)</b>			
	12,410	30,170	17,760	CP
<b>Código: 67B20034 Rol: L-32</b>	<b>Nombre: Cruce Ruta 5 (Linares) - Melozal - Cruce Ruta 126 N (San Baldomero)</b>			
	19,320	30,425	11,105	CP
<b>Código: 67B40055 Rol: J-55</b>	<b>Nombre: Cruce Ruta 5 - Romeral - Portezuelo Vergara</b>			
	24,500	25,220	0,720	CP
<b>Código: 67B40060 Rol: J-60</b>	<b>Nombre: Cruce J-620 (Curicó) - Hualañé - Iloca - Infiernillo</b>			
	118,720	130,240	11,520	CP

**CAMINOS CON SUPERFICIE TRATADA, DETALLE DE SU UBICACIÓN Y LONGITUD**  
**REGIÓN DEL MAULE - DIC. 2023**

<b>Camino</b>		<b>K.inicial</b>	<b>K.final</b>	<b>Long.(km)</b>	<b>Capa de Rodadura</b>
Código: <b>67B40065</b>	Rol: <b>J-65</b>	Nombre: <b>Cruce Ruta 5 (Curicó Sur) - Los Niches - Quebrada Honda</b>			
		12,240	12,610	0,370	GE
Código: <b>67B40072</b>	Rol: <b>J-72</b>	Nombre: <b>Cruce Ruta 5 - Cruce J-68 (Sagrada Familia)</b>			
		2,700	7,500	4,800	CP
Código: <b>67B40079</b>	Rol: <b>J-79</b>	Nombre: <b>Cruce Ruta 5 (Itahue) - Cruce J-75-K (Molina)</b>			
		0,000	6,373	6,373	CP
Código: <b>67B40080</b>	Rol: <b>J-80</b>	Nombre: <b>Cruce J-60 (Hualañé) - Rada Llco (Costa)</b>			
		0,000	2,600	2,600	CP
		33,860	35,280	1,420	GE
		35,280	38,795	3,515	CP
Código: <b>67C00390</b>	Rol: <b>L-390-M</b>	Nombre: <b>Cruce L-30-K (Sepultura) - Cruce K-78-M (Sauzal)</b>			
		0,000	4,600	4,600	CP
Código: <b>67C00440</b>	Rol: <b>J-440-I</b>	Nombre: <b>Cruce J-40 (La Vuelta El Sauce) - Comalle - La Vizcaya - Cruce I-776 (Los Canelos), Sector: La Vuelta El Sauce - Límite Regional</b>			
		2,700	9,000	6,300	CP
		9,000	10,400	1,400	CP
Código: <b>67C00730</b>	Rol: <b>M-730-N</b>	Nombre: <b>Cruce M-70-N (Los Despachos) - Pocillas - Cruce N-280 (Culenco), Sector: Los Despachos - Límite Regional (Estero Virquinco)</b>			
		0,000	6,000	6,000	CP
		6,000	10,390	4,390	GE
		13,600	15,100	1,500	CP
Código: <b>67C00774</b>	Rol: <b>J-774-I</b>	Nombre: <b>Cruce J-60 (Hualañé) - Patacón - Cruce I-576 (Santa Teresa de Quinahue), Sector: Hualañé - Límite Regional (Patacón)</b>			
		0,000	0,620	0,620	CP
		0,620	4,000	3,380	CP
Código: <b>67C10405</b>	Rol: <b>K-405</b>	Nombre: <b>Cruce Ruta 5 (San Rafael) - Cruce K-45 (Plaza Pelarco)</b>			
		0,000	14,600	14,600	GE
Código: <b>67C20111</b>	Rol: <b>L-111</b>	Nombre: <b>Cruce L-11 (Compuertas Maule Sur) - Colbún - Cruce L-11 (Machicura)</b>			
		2,000	6,230	4,230	CP
		8,600	8,940	0,340	CP
Código: <b>67C20151</b>	Rol: <b>L-151</b>	Nombre: <b>Cruce Ruta 5 (Pangal) - Cruce L-25 (Peñuelas)</b>			
		0,000	12,260	12,260	CP
Código: <b>67C20171</b>	Rol: <b>L-171</b>	Nombre: <b>Cruce L-25 (Peñuelas) - Cruce L-111 (San José)</b>			
		0,000	16,680	16,680	CP
Código: <b>67C20311</b>	Rol: <b>L-311</b>	Nombre: <b>Cruce L-11 (Polvorines) - San Juan - Cruce L-139 (Queri)</b>			
		26,583	27,610	1,027	CP
Código: <b>67C20404</b>	Rol: <b>L-404</b>	Nombre: <b>Cruce Ruta 5 (La Aguada) - Bodega</b>			
		0,000	2,000	2,000	CP
		2,000	15,920	13,920	CP
Código: <b>67C20491</b>	Rol: <b>L-491</b>	Nombre: <b>Cruce Ruta 5 (Miraflores) - Mesamávida - La Polcura</b>			
		13,870	20,700	6,830	CP

**CAMINOS CON SUPERFICIE TRATADA, DETALLE DE SU UBICACIÓN Y LONGITUD**  
**REGIÓN DEL MAULE - DIC. 2023**

<b>Camino</b>		<b>K.inicial</b>	<b>K.final</b>	<b>Long.(km)</b>	<b>Capa de Rodadura</b>
Código: <b>67C20600</b>	Rol: <b>L-600</b>	Nombre: <b>Cruce Ruta 5 (Retiro) - Villaseca - Cruce L-688</b>			
		0,000	10,260	10,260	CP
		10,260	22,900	12,640	CP
Código: <b>67C20611</b>	Rol: <b>L-611</b>	Nombre: <b>Cruce Ruta 5 (Acceso Norte a Retiro) - Cruce L-631 (Retiro)</b>			
		0,000	0,850	0,850	CP
Código: <b>67C20642</b>	Rol: <b>L-642</b>	Nombre: <b>Cruce L-630 (Copihue) - Cruce L-600 (Villaseca)</b>			
		26,130	26,830	0,700	CP
Código: <b>67C20751</b>	Rol: <b>L-751</b>	Nombre: <b>Cruce Ruta 5 (Parral) - San Pablo</b>			
		30,200	33,050	2,850	CP
		33,050	39,300	6,250	CP
Código: <b>67C20851</b>	Rol: <b>L-851</b>	Nombre: <b>Cruce Ruta 5 (Parral) - Termas de Catillo</b>			
		12,860	22,260	9,400	CP
Código: <b>67C30500</b>	Rol: <b>M-500</b>	Nombre: <b>Cruce Ruta 128 (Cauquenes) - Cruce M-50-K (Chanco Por Molco)</b>			
		0,000	11,216	11,216	CP
		11,216	19,700	8,484	GE
Código: <b>67C30680</b>	Rol: <b>M-680</b>	Nombre: <b>Cruce Ruta 128 (Quella) - Cruce Ruta 126 N (Santo Toribio)</b>			
		0,020	2,000	1,980	CP
Código: <b>67C40448</b>	Rol: <b>J-448</b>	Nombre: <b>Cruce J-40 (Escuela El Plumero) - Cruce J-60 (Rauco)</b>			
		1,697	6,447	4,750	CP
Código: <b>67C40515</b>	Rol: <b>J-515</b>	Nombre: <b>Cruce Ruta 5 - Quilvo Alto - Cruce J-55 (Romeral)</b>			
		2,220	8,996	6,776	GE
Código: <b>67C40615</b>	Rol: <b>J-615</b>	Nombre: <b>Cruce Ruta 5 - Zapallar - Cruce J-65 (La Florida)</b>			
		2,750	5,000	2,250	CP
		5,000	13,520	8,520	CP
Código: <b>67C40680</b>	Rol: <b>J-680</b>	Nombre: <b>Cruce J-60 (Tricao) - El Parrón - Caone - Cruce J-70-I (Barba Rubia)</b>			
		0,000	1,200	1,200	CP
		28,730	31,480	2,750	CP
		31,480	33,307	1,827	CP
Código: <b>67C40723</b>	Rol: <b>J-723</b>	Nombre: <b>Cruce Ruta 5 (Los Canales) - Cruce J-75-K (San Pedro)</b>			
		0,000	4,100	4,100	CP
Código: <b>67C40727</b>	Rol: <b>J-727</b>	Nombre: <b>Cruce J-77 (Estación Molina) - Lontué - Los Canales</b>			
		2,756	3,356	0,600	CP
		3,676	5,076	1,400	GE
Código: <b>67D00520</b>	Rol: <b>M-520-L</b>	Nombre: <b>Cruce M-40 (Sauzal) - Piuco - Nirivilo</b>			
		0,000	1,400	1,400	CP
		4,900	8,300	3,400	CP
		20,420	22,650	2,230	CP
Código: <b>67D00580</b>	Rol: <b>K-580-M</b>	Nombre: <b>Cruce K-78-M (San José) - Cuyuname - Cruce M-550 (San Juan)</b>			
		0,000	10,206	10,206	CP
Código: <b>67D00870</b>	Rol: <b>M-870-N</b>	Nombre: <b>Cruce Ruta 126 S (Las Tunas) - Cruce M-80-N (Tregualemu)</b>			
		0,000	3,100	3,100	CP

**CAMINOS CON SUPERFICIE TRATADA, DETALLE DE SU UBICACIÓN Y LONGITUD**  
**REGIÓN DEL MAULE - DIC. 2023**

<b>Camino</b>		<b>K.inicial</b>	<b>K.final</b>	<b>Long.(km)</b>	<b>Capa de Rodadura</b>
Código: <b>67D10196</b>	Rol: <b>K-196</b>	Nombre: <b>Acceso a Colín de Limávida</b>			
		0,000	1,600	1,600	CP
Código: <b>67D10214</b>	Rol: <b>K-214</b>	Nombre: <b>Cruce K-16 - Constantué - Cruce K-16</b>			
		0,000	3,650	3,650	CP
Código: <b>67D10223</b>	Rol: <b>K-225</b>	Nombre: <b>Cruce K-31 (Tres Álamos) - Cruce K-15 (Odessa)</b>			
		0,000	0,600	0,600	CP
		5,290	11,450	6,160	CP
Código: <b>67D10237</b>	Rol: <b>K-235</b>	Nombre: <b>Cruce K-15 (San Gerardo) - Los Maitenes</b>			
		2,260	5,260	3,000	CP
		5,260	9,550	4,290	CP
		9,550	9,850	0,300	CP
		11,000	11,420	0,420	CP
		11,540	14,370	2,830	CP
		14,460	19,400	4,940	CP
Código: <b>67D10245</b>	Rol: <b>K-245</b>	Nombre: <b>Cruce K-235 (El Bolsico) - Las Chilcas</b>			
		0,000	6,100	6,100	CP
		7,880	8,880	1,000	GE
Código: <b>67D10246</b>	Rol: <b>K-246</b>	Nombre: <b>Cruce K-16 (Docamávida) - Cruce K-60 (Placilla)</b>			
		0,000	2,240	2,240	CP
Código: <b>67D10260</b>	Rol: <b>K-260</b>	Nombre: <b>Cruce K-60 (Pencahue) - Botalcura - Cruce K-60 (Deuca)</b>			
		13,500	15,000	1,500	CP
Código: <b>67D10264</b>	Rol: <b>K-264</b>	Nombre: <b>Cruce K-60 (Hornillos) - La Palma</b>			
		0,000	6,000	6,000	CP
Código: <b>67D10278</b>	Rol: <b>K-278</b>	Nombre: <b>Cruce K-60 (Curepto) - Cruce K-24 (La Orilla)</b>			
		0,920	8,160	7,240	CP
Código: <b>67D10401</b>	Rol: <b>K-401</b>	Nombre: <b>Cruce K-45 (Tropezón) - Estero Pelarco</b>			
		0,000	3,160	3,160	CP
		3,160	5,260	2,100	CP
Código: <b>67D10413</b>	Rol: <b>K-415</b>	Nombre: <b>Cruce K-15 (Huencuecho Norte) - Cruce K-405 (Casas Pangue)</b>			
		0,000	8,570	8,570	CP
Código: <b>67D10428</b>	Rol: <b>M-428</b>	Nombre: <b>Cruce Ruta L-30-M - Cuatro Vientos - Empedrado</b>			
		0,000	0,700	0,700	CP
Código: <b>67D10442</b>	Rol: <b>K-440</b>	Nombre: <b>Cruce Ruta 5 (Alto Pangue) - Cruce K-60 (Puente Río Claro)</b>			
		0,000	8,000	8,000	CP
		18,660	21,130	2,470	GE
Código: <b>67D10455</b>	Rol: <b>K-455</b>	Nombre: <b>Cruce K-45 (El Manzano) - La Isla</b>			
		0,000	14,400	14,400	CP
Código: <b>67D10511</b>	Rol: <b>K-511</b>	Nombre: <b>Cruce Ruta 5 (Puente Lircay) - Cruce K-55 (San Antonio)</b>			
		0,000	4,850	4,850	CP
Código: <b>67D10536</b>	Rol: <b>K-536</b>	Nombre: <b>Cruce K-60 - Lo Figueroa</b>			
		0,000	0,940	0,940	CP
		0,940	2,250	1,310	CP

**CAMINOS CON SUPERFICIE TRATADA, DETALLE DE SU UBICACIÓN Y LONGITUD**  
**REGIÓN DEL MAULE - DIC. 2023**

<b>Camino</b>	<b>K.inicial</b>	<b>K.final</b>	<b>Long.(km)</b>	<b>Capa de Rodadura</b>
<b>Código: 67D10540 Rol: K-540</b>	<b>Nombre: Cruce K-260 (Botalcura) - Cruce K-660 (Corinto)</b>			
	0,000	0,500	0,500	CP
	7,960	9,560	1,600	CP
	10,300	14,350	4,050	CP
<b>Código: 67D10544 Rol: K-544</b>	<b>Nombre: Rauquén - Las Tinajas - Talca</b>			
	8,000	10,000	2,000	CP
<b>Código: 67D10555 Rol: K-555</b>	<b>Nombre: Cruce Ruta 115 CH (Mercedes) - Cruce K-55 (Purísima)</b>			
	0,000	1,620	1,620	CP
	1,620	2,910	1,290	CP
	2,910	3,990	1,080	CP
	3,990	5,490	1,500	CP
<b>Código: 67D10569 Rol: K-569</b>	<b>Nombre: Cruce K-565 (Aurora) - Fundo Santa Elena</b>			
	0,000	5,670	5,670	CP
<b>Código: 67D10579 Rol: K-579</b>	<b>Nombre: Cruce Ruta 115 CH (San Clemente) - Cruce K-15 (Corralones)</b>			
	10,138	15,540	5,402	CP
<b>Código: 67D10611 Rol: K-611</b>	<b>Nombre: Cruce Ruta 115 CH (San Miguel) - Cruce K-655 (Pequeñas)</b>			
	0,000	2,500	2,500	CP
<b>Código: 67D10614 Rol: K-614</b>	<b>Nombre: Cruce K-610 (Colín) - Santa Rosa</b>			
	0,000	2,350	2,350	CP
<b>Código: 67D10625 Rol: K-625</b>	<b>Nombre: Cruce Ruta 5 (Puente Piduco) - Cruce K-635 (Pirque)</b>			
	2,690	9,350	6,660	CP
<b>Código: 67D10660 Rol: K-660</b>	<b>Nombre: Cruce K-60 (Pencahue) - Corinto - Tanhuao</b>			
	0,000	9,020	9,020	GE
	9,020	9,860	0,840	CP
	9,860	10,200	0,340	GE
	18,000	18,400	0,400	GE
	18,400	21,200	2,800	CP
	21,200	25,400	4,200	GE
<b>Código: 67D10675 Rol: K-675</b>	<b>Nombre: Cruce Ruta 115 CH (Porvenir) - Cruce K-635 (Chequén)</b>			
	5,100	10,500	5,400	CP
<b>Código: 67D10703 Rol: K-703</b>	<b>Nombre: Cruce Ruta 115 CH (Bajo Perquín) - Cruce Sanatorio</b>			
	0,000	2,000	2,000	GE
<b>Código: 67D10708 Rol: K-708</b>	<b>Nombre: Constitución - Calabocillos</b>			
	1,680	2,450	0,770	GE
<b>Código: 67D20137 Rol: L-137</b>	<b>Nombre: Cruce L-11 (Santa Ana) - Cruce L-11 (Cinco Caminos)</b>			
	0,000	1,250	1,250	CP
<b>Código: 67D20139 Rol: L-139</b>	<b>Nombre: Cruce L-11 (Cinco Caminos) - Cruce L-11 (Compuertas Maule Sur)</b>			
	5,400	10,050	4,650	CP
<b>Código: 67D20150 Rol: L-150</b>	<b>Nombre: Cruce Ruta 5 (Pangal) - Cruce L-160 (Lucero)</b>			
	0,000	2,980	2,980	GE
<b>Código: 67D20186 Rol: L-186</b>	<b>Nombre: Cruce L-32 (La Gotera) - Balsa El Peumo - Cruce L-160 (Villa Alegre)</b>			
	0,000	1,800	1,800	CP
	2,350	4,770	2,420	CP

**CAMINOS CON SUPERFICIE TRATADA, DETALLE DE SU UBICACIÓN Y LONGITUD**  
**REGIÓN DEL MAULE - DIC. 2023**

<b>Camino</b>		<b>K.inicial</b>	<b>K.final</b>	<b>Long.(km)</b>	<b>Capa de Rodadura</b>
Código: <b>67D20195</b>	Rol: <b>L-195</b>	Nombre: <b>Cruce L-191 (Esperanza) - Coibungo</b>			
		0,000	3,450	3,450	CP
Código: <b>67D20215</b>	Rol: <b>L-215</b>	Nombre: <b>Cruce Avenida Santiago Bueras (Putagán) - Yervas Buenas por Faja de FF. CC. - Cruce L-291 (Abránquil)</b>			
		0,000	0,700	0,700	CP
		7,700	10,920	3,220	CP
Código: <b>67D20225</b>	Rol: <b>L-225</b>	Nombre: <b>Cruce L-25 (Coironal) - Cruce Avenida Santiago Bueras (Putagán)</b>			
		0,000	7,990	7,990	CP
Código: <b>67D20235</b>	Rol: <b>L-235</b>	Nombre: <b>Cruce L-25 (Puente Alto) - Guadantún</b>			
		0,000	4,940	4,940	CP
Código: <b>67D20238</b>	Rol: <b>L-240</b>	Nombre: <b>Cruce Ruta 5 (Porvenir) - Cruce L-32 (Linares)</b>			
		0,000	6,470	6,470	CP
Código: <b>67D20250</b>	Rol: <b>L-250</b>	Nombre: <b>Cruce L-240 (Hornillas) - Cruce L-220 (El Emboque)</b>			
		0,000	5,500	5,500	GE
		5,500	14,340	8,840	CP
Código: <b>67D20255</b>	Rol: <b>L-255</b>	Nombre: <b>Cruce L-25 (El Castillo) - Cruce L-311 (Molino El Caracol)</b>			
		0,000	8,220	8,220	CP
Código: <b>67D20265</b>	Rol: <b>L-265</b>	Nombre: <b>Cruce L-25 (Tres Esquinas) - Cruce L-275 (Esmeralda)</b>			
		0,000	6,420	6,420	CP
Código: <b>67D20270</b>	Rol: <b>L-270</b>	Nombre: <b>Cruce L-32 (Palmilla) - Cruce L-250 (Los Tiuques)</b>			
		0,000	2,590	2,590	CP
Código: <b>67D20275</b>	Rol: <b>L-275</b>	Nombre: <b>Cruce L-25 (Yervas Buenas) - Abránquil - Cruce L-311 (Bajo Esmeralda)</b>			
		4,020	6,830	2,810	GE
		6,830	13,180	6,350	CP
Código: <b>67D20320</b>	Rol: <b>L-320</b>	Nombre: <b>Cruce L-30-M (Vaquería) - El Morro</b>			
		0,000	10,080	10,080	CP
Código: <b>67D20327</b>	Rol: <b>L-327</b>	Nombre: <b>Cruce L-111 (Colbún) - Santa Helena</b>			
		0,400	6,290	5,890	CP
Código: <b>67D20329</b>	Rol: <b>L-329</b>	Nombre: <b>Cruce L-11 (Matanzas) - Santa Helena (Canal de Devolución)</b>			
		0,000	5,120	5,120	CP
Código: <b>67D20331</b>	Rol: <b>L-331</b>	Nombre: <b>Cruce L-11 (Panimávida) - Cruce L-329 (Matanzas)</b>			
		0,000	2,210	2,210	CP
		2,210	4,350	2,140	GE
Código: <b>67D20333</b>	Rol: <b>L-333</b>	Nombre: <b>Cruce L-311 (Las Brisas) - Cruce L-327 (San Nicolás)</b>			
		0,000	5,450	5,450	CP
Código: <b>67D20375</b>	Rol: <b>L-375</b>	Nombre: <b>Cruce L-11 (Panimávida) - Rari</b>			
		1,290	2,840	1,550	CP
Código: <b>67D20389</b>	Rol: <b>L-389</b>	Nombre: <b>Cruce L-385 (Matanzas) - Quinamávida</b>			
		0,000	2,240	2,240	CP
Código: <b>67D20390</b>	Rol: <b>L-390</b>	Nombre: <b>Cruce L-36-M (Pan de Azúcar) - Huerta Del Maule</b>			
		0,000	7,000	7,000	CP

**CAMINOS CON SUPERFICIE TRATADA, DETALLE DE SU UBICACIÓN Y LONGITUD**  
**REGIÓN DEL MAULE - DIC. 2023**

<b>Camino</b>		<b>K.inicial</b>	<b>K.final</b>	<b>Long.(km)</b>	<b>Capa de Rodadura</b>		
Código: <b>67D20391</b>	Rol: <b>L-391</b>	Nombre: <b>Cruce L-11 (La Unión) - El Melado</b>					
				0,000	9,300	9,300	CP
				9,300	13,700	4,400	CP
				20,300	21,000	0,700	CP
Código: <b>67D20400</b>	Rol: <b>L-400</b>	Nombre: <b>Cruce Ruta 5 (Real Canoa) - Cruce L-404 (San Gabriel)</b>					
				0,000	1,610	1,610	CP
				1,610	5,270	3,660	CP
				5,270	6,060	0,790	CP
Código: <b>67D20419</b>	Rol: <b>L-419</b>	Nombre: <b>Cruce L-45 (San Antonio) - San Víctor Álamos</b>					
				0,000	4,470	4,470	CP
				4,470	8,000	3,530	GE
Código: <b>67D20429</b>	Rol: <b>L-429</b>	Nombre: <b>Cruce L-45 (Llepo) - Embalse Ancoa - Cruce L-391 (Roblería)</b>					
				0,000	8,000	8,000	CP
				8,000	9,000	1,000	GE
				9,000	20,000	11,000	CP
				20,000	25,870	5,870	CP
Código: <b>67D20461</b>	Rol: <b>L-461</b>	Nombre: <b>Linares (Puente Agua Fría) - Río Achibueno</b>					
				0,000	2,000	2,000	CP
Código: <b>67D20515</b>	Rol: <b>L-515</b>	Nombre: <b>Cruce Ruta 5 (Escuela Granja) - Cruce L-491 (El Canario)</b>					
				0,000	4,690	4,690	CP
Código: <b>67D20535</b>	Rol: <b>L-535</b>	Nombre: <b>Cruce L-551 (Chalet Quemado) - Lomas De Vásquez</b>					
				19,400	36,750	17,350	CP
Código: <b>67D20539</b>	Rol: <b>L-539</b>	Nombre: <b>Cruce L-551 (Colonia Central Roberto Opazo) - Cruce L-491 (Mesamávida)</b>					
				0,000	2,574	2,574	CP
				2,574	2,670	0,096	CP
				2,670	6,610	3,940	CP
Código: <b>67D20630</b>	Rol: <b>L-630</b>	Nombre: <b>Cruce Ruta 5 (Copihue) - Cruce L-636 (Parral)</b>					
				0,000	0,126	0,126	CP
				0,126	0,351	0,225	CP
				0,390	0,454	0,064	CP
				1,700	5,800	4,100	CP
Código: <b>67D20631</b>	Rol: <b>L-631</b>	Nombre: <b>Cruce Ruta 5 (Forestal El Álamo) - Longitudinal Antiguo por Retiro - Río Longaví</b>					
				5,700	8,500	2,800	CP
				8,500	10,760	2,260	GE
Código: <b>67D20645</b>	Rol: <b>L-645</b>	Nombre: <b>Cruce Ruta 5 (Copihue) - Cruce L-751 (Ajial)</b>					
				0,500	7,250	6,750	CP
Código: <b>67D20646</b>	Rol: <b>L-646</b>	Nombre: <b>Cruce Ruta 5 (Copihue) - Cruce L-630 (Copihue)</b>					
				0,000	0,600	0,600	CP
Código: <b>67D20806</b>	Rol: <b>L-810</b>	Nombre: <b>Parral (Canal Fiscal) - Estero Parroncillo</b>					
				6,000	9,700	3,700	CP

**CAMINOS CON SUPERFICIE TRATADA, DETALLE DE SU UBICACIÓN Y LONGITUD**  
**REGIÓN DEL MAULE - DIC. 2023**

<b>Camino</b>	<b>K.inicial</b>	<b>K.final</b>	<b>Long.(km)</b>	<b>Capa de Rodadura</b>
Código: <b>67D20831</b> Rol: <b>L-831</b> Nombre: <b>Cruce Ruta 5 (Talquita) - Las Juntas - Cruce L-881 (Huenutil)</b>	0,000	0,700	0,700	CP
Código: <b>67D20836</b> Rol: <b>L-836</b> Nombre: <b>Cruce L-632 (Longitudinal Antiguo) - El Palacio</b>	0,000	15,850	15,850	CP
Código: <b>67D20872</b> Rol: <b>L-870</b> Nombre: <b>Cruce Ruta 128 (Unicavén) - Cruce L-810 (Quinchamávida)</b>	0,000	5,500	5,500	CP
Código: <b>67D30434</b> Rol: <b>M-434</b> Nombre: <b>Cruce M-50-K (El Recreo) - Cruce M-432 (Carreras Cortas)</b>	0,000	1,534	1,534	CP
Código: <b>67D30470</b> Rol: <b>M-470</b> Nombre: <b>Cruce M-50-K (Cabrería) - Cruce M-500 (Lircay)</b>	0,000	2,200	2,200	CP
	2,200	3,060	0,860	CP
	3,060	3,210	0,150	CP
	3,210	3,570	0,360	CP
	3,570	4,010	0,440	CP
	4,010	4,700	0,690	CP
	4,700	29,873	25,173	CP
Código: <b>67D30476</b> Rol: <b>M-476</b> Nombre: <b>Cruce M-50 (La Vega) - Cruce M-50 (Polhuín)</b>	20,600	21,600	1,000	GE
Código: <b>67D30540</b> Rol: <b>M-540</b> Nombre: <b>Cruce K-78-M (Sauzal) - Cruce K-580-M (San Juan)</b>	1,100	1,400	0,300	CP
	4,900	7,780	2,880	CP
Código: <b>67D30542</b> Rol: <b>M-542</b> Nombre: <b>Cruce K-78-M (Cementerio) - Cruce M-540 (Sauzal)</b>	0,000	1,276	1,276	CP
Código: <b>67D30550</b> Rol: <b>M-550</b> Nombre: <b>Cruce L-26-M (San Juan) - Cruce M-500 (Tapihue)</b>	0,000	2,400	2,400	CP
	3,070	5,200	2,130	CP
Código: <b>67D30600</b> Rol: <b>M-600</b> Nombre: <b>Cruce Ruta 126 N (Santo Toribio) - Cruce L-26-M (La Esperanza)</b>	13,100	14,758	1,658	CP
Código: <b>67D30624</b> Rol: <b>M-624</b> Nombre: <b>Cruce Ruta 126 N (Culenco) - Cruce L-26-M (La Virgen)</b>	0,000	5,000	5,000	CP
	5,000	7,277	2,277	GE
Código: <b>67D30654</b> Rol: <b>M-654</b> Nombre: <b>Cruce Ruta 126 N (Culenco) - Cruce Ruta 128 (El Boldo)</b>	0,000	2,551	2,551	CP
Código: <b>67D30670</b> Rol: <b>M-670</b> Nombre: <b>Cruce Ruta 128 (Puente Cauquenes) - Cruce M-680 (Capellania)</b>	0,000	7,500	7,500	CP
Código: <b>67D30710</b> Rol: <b>M-710</b> Nombre: <b>Cruce M-70-N (Tequeral) - Cruce M-744 (Pocillas por Santa Teresa)</b>	0,000	2,600	2,600	CP
	2,600	13,500	10,900	CP
Código: <b>67D30716</b> Rol: <b>M-716</b> Nombre: <b>Cruce M-710 (Tequeral) - Hualve - Cruce M-718 (Tomenelo)</b>	0,000	1,500	1,500	CP
	1,500	13,667	12,167	CP



**CAMINOS CON SUPERFICIE TRATADA, DETALLE DE SU UBICACIÓN Y LONGITUD**  
**REGIÓN DEL MAULE - DIC. 2023**

<b>Camino</b>		<b>K.inicial</b>	<b>K.final</b>	<b>Long.(km)</b>	<b>Capa de Rodadura</b>
Código: <b>67D30744</b>	Rol: <b>M-744</b>	Nombre: <b>Cruce M-750 (Quella) - La Patagua - Cruce M-730-N (Pocillas)</b>			
		0,000	13,278	13,278	CP
Código: <b>67D30750</b>	Rol: <b>M-750</b>	Nombre: <b>Cruce Ruta 128 (Quella) - San Pedro - Cruce M-730-N (Pocillas)</b>			
		0,650	1,800	1,150	CP
Código: <b>67D30752</b>	Rol: <b>M-752</b>	Nombre: <b>Cruce M-70-N (Tres Esquinas) - Cruce M-730-N (Pocillas)</b>			
		0,000	6,854	6,854	CP
Código: <b>67D30770</b>	Rol: <b>M-770</b>	Nombre: <b>Cruce Ruta 126 S (Cancha Alegre) - Cruce M-70-N (Los Despachos)</b>			
		0,000	8,838	8,838	GE
Código: <b>67D30780</b>	Rol: <b>M-780</b>	Nombre: <b>Cruce M-70-N (Piedra Nativa) - Curimaqui</b>			
		0,000	1,720	1,720	CP
Código: <b>67D30786</b>	Rol: <b>M-786</b>	Nombre: <b>Cruce M-70-N (Tres Esquinas) - Cruce M-780 (San Antonio)</b>			
		0,000	3,281	3,281	CP
Código: <b>67D30818</b>	Rol: <b>M-834</b>	Nombre: <b>Cruce M-50-K (Esquina Mocha) - Cruce M-832 (La Raspa)</b>			
		0,000	3,231	3,231	CP
Código: <b>67D30820</b>	Rol: <b>M-820</b>	Nombre: <b>Cruce M-50-K (Tabolguén) - Cruce M-890 (La Aldea)</b>			
		0,000	3,000	3,000	CP
		3,000	8,380	5,380	CP
Código: <b>67D30828</b>	Rol: <b>M-828</b>	Nombre: <b>Cruce M-50-K (Puente Tutuvén) - Cruce M-820 (Tabolguén)</b>			
		0,000	6,039	6,039	CP
Código: <b>67D30840</b>	Rol: <b>M-840</b>	Nombre: <b>Cruce M-890 (Santa Sofía) - Cruce M-850 (La Aldea por Calquín)</b>			
		0,000	0,700	0,700	CP
Código: <b>67D30850</b>	Rol: <b>M-850</b>	Nombre: <b>Cruce M-890 (La Aldea) - Cruce M-866 (Coronel por el Rincón de Pilén)</b>			
		0,000	6,000	6,000	CP
		12,200	15,265	3,065	CP
Código: <b>67D30852</b>	Rol: <b>M-852</b>	Nombre: <b>Cruce M-890 (El Patagual) - Cruce M-840 (Calquín)</b>			
		0,000	1,859	1,859	CP
Código: <b>67D30862</b>	Rol: <b>M-862</b>	Nombre: <b>Cruce M-840 (Santa Sofía) - Pilquicura - Cruce M-866 (Coronel)</b>			
		13,000	14,360	1,360	CP
Código: <b>67D30866</b>	Rol: <b>M-866-N</b>	Nombre: <b>Cruce Ruta 126 S (Cancha Alegre) - Coronel - Cruce M-870 (Puente Huedque)</b>			
		0,000	7,000	7,000	CP
Código: <b>67D30890</b>	Rol: <b>M-890</b>	Nombre: <b>Cauquenes (Calle Claudina Urrutia) - Santa Sofía - Cayurranquil</b>			
		4,000	13,500	9,500	CP
Código: <b>67D30902</b>	Rol: <b>M-902</b>	Nombre: <b>Pelluhue (Calle Condell) - Las Lomas - Cruce M-80-N (Curanipe)</b>			
		0,000	8,012	8,012	CP
Código: <b>67D30908</b>	Rol: <b>M-908</b>	Nombre: <b>Cruce M-80-N (Curanipe) - Las Canchas - Río Chovellén</b>			
		0,000	3,500	3,500	GE
Código: <b>67D30914</b>	Rol: <b>M-914</b>	Nombre: <b>Cruce M-910 (Mata de Boldo) - El Risco</b>			
		0,000	2,550	2,550	CP
Código: <b>67D30916</b>	Rol: <b>M-916</b>	Nombre: <b>Cruce M-80-N (Quilicura) - Cruce M-910 (Salto de Agua)</b>			
		5,000	9,320	4,320	CP

**CAMINOS CON SUPERFICIE TRATADA, DETALLE DE SU UBICACIÓN Y LONGITUD**  
**REGIÓN DEL MAULE - DIC. 2023**

<b>Camino</b>		<b>K.inicial</b>	<b>K.final</b>	<b>Long.(km)</b>	<b>Capa de Rodadura</b>
Código: <b>67D30920</b>	Rol: <b>M-920</b>	Nombre: <b>Cruce M-910 (Capilla Chovellén) - Cruce M-916 (Los Molinos)</b>			
		2,100	2,506	0,406	CP
Código: <b>67D40115</b>	Rol: <b>J-115</b>	Nombre: <b>Cruce Ruta 5 - El Cisne - Cruce J-85-I (Morza)</b>			
		0,000	5,000	5,000	CP
		5,000	6,127	1,127	CP
Código: <b>67D40117</b>	Rol: <b>J-117</b>	Nombre: <b>Cruce J-115 (El Cisce) - Cruce J-119</b>			
		0,000	2,200	2,200	CP
Código: <b>67D40119</b>	Rol: <b>J-119</b>	Nombre: <b>Cruce J-115 (Las Liras) - Huemul</b>			
		0,000	2,140	2,140	CP
Código: <b>67D40120</b>	Rol: <b>J-120</b>	Nombre: <b>Cruce J-40 (Teno) - Quelmén - Embalse Convento Viejo</b>			
		0,400	4,200	3,800	CP
		4,200	4,900	0,700	GE
Código: <b>67D40255</b>	Rol: <b>J-255</b>	Nombre: <b>Cruce J-25 (Las Parcelas) - Cruce J-415 (Teniente Cruz)</b>			
		0,000	3,925	3,925	CP
Código: <b>67D40261</b>	Rol: <b>J-261</b>	Nombre: <b>Cruce J-25 (Santa Rebeca) - Cruce J-285 (Santa Laura)</b>			
		0,000	4,300	4,300	CP
		4,300	5,200	0,900	CP
Código: <b>67D40277</b>	Rol: <b>J-277</b>	Nombre: <b>Cruce J-119 (Puente El Heraldo) - Rincon San Carlos - Cruce J-285</b>			
		0,000	2,780	2,780	CP
Código: <b>67D40410</b>	Rol: <b>J-410</b>	Nombre: <b>Cruce J-40 (Cruce Ferrocarril por Piedra Blanca) - Cruce J-40 (Arboleda)</b>			
		0,000	5,085	5,085	CP
Código: <b>67D40415</b>	Rol: <b>J-415</b>	Nombre: <b>Cruce Ruta 5 (Teno) - Los Lagartos - Cruce J-25 (El Molino)</b>			
		4,340	10,500	6,160	CP
Código: <b>67D40422</b>	Rol: <b>J-422</b>	Nombre: <b>Cruce Ruta 5 (Vía de Servicio Vista Hermosa) - Cruce J-560 (Rincon de Sarmiento)</b>			
		0,000	4,071	4,071	CP
Código: <b>67D40438</b>	Rol: <b>J-438</b>	Nombre: <b>Cruce J-444 (Barros Negros) - Calle del Medio - Cruce J-442 (San Francisco)</b>			
		0,000	1,262	1,262	CP
Código: <b>67D40444</b>	Rol: <b>J-444</b>	Nombre: <b>Cruce J-440-I (Puente Comalle) - Barros Negros</b>			
		0,000	1,586	1,586	CP
Código: <b>67D40446</b>	Rol: <b>J-446</b>	Nombre: <b>Cruce J-40 (Hacienda Teno) - Cruce J-40 (El Plumero)</b>			
		0,000	5,800	5,800	CP
Código: <b>67D40450</b>	Rol: <b>J-450</b>	Nombre: <b>Cruce J-440-I (Puente Comalle) - Las Moreras - La Fortuna</b>			
		0,000	2,697	2,697	CP
Código: <b>67D40452</b>	Rol: <b>J-452</b>	Nombre: <b>Cruce J-450 (Las Moreras) - Cruce J-458 (La Plaza)</b>			
		0,000	1,738	1,738	CP
Código: <b>67D40456</b>	Rol: <b>J-456</b>	Nombre: <b>Cruce J-40 - Variante Punta El Monte - Cruce J-460 (Los Alisos)</b>			
		0,000	1,000	1,000	CP
Código: <b>67D40458</b>	Rol: <b>J-458</b>	Nombre: <b>Cruce J-440-I (La Plaza) - Orilla de Vizcaya</b>			
		0,000	1,742	1,742	CP
Código: <b>67D40460</b>	Rol: <b>J-460</b>	Nombre: <b>Cruce J-40 (Vuelta El Sauce) - Los Alisos</b>			
		0,000	1,000	1,000	CP
		3,767	5,787	2,020	CP

**CAMINOS CON SUPERFICIE TRATADA, DETALLE DE SU UBICACIÓN Y LONGITUD**  
**REGIÓN DEL MAULE - DIC. 2023**

<b>Camino</b>		<b>K.inicial</b>	<b>K.final</b>	<b>Long.(km)</b>	<b>Capa de Rodadura</b>
Código: <b>67D40462</b>	Rol: <b>J-462</b>	Nombre: <b>Cruce J-40 (Los Zorros) - Cruce J-460 (Los Alisos)</b>			
		0,000	3,502	3,502	CP
Código: <b>67D40470</b>	Rol: <b>J-470</b>	Nombre: <b>Cruce J-448 (El Llano) - Tranque La Palmilla</b>			
		0,000	3,360	3,360	CP
		3,360	3,700	0,340	GE
Código: <b>67D40472</b>	Rol: <b>J-472</b>	Nombre: <b>Cruce J-40 (Quicharco) - Cruce J-470 (Las Arboledas)</b>			
		0,000	2,677	2,677	CP
Código: <b>67D40519</b>	Rol: <b>J-519</b>	Nombre: <b>Cruce J-55 (Acceso a Romeral) - Vía de Servicio (Romeral Norte)</b>			
		0,000	1,320	1,320	CP
Código: <b>67D40525</b>	Rol: <b>J-525</b>	Nombre: <b>Cruce J-55 (Las Cattreras) - Cruce J-55 (Lombardía)</b>			
		0,000	3,536	3,536	CP
Código: <b>67D40527</b>	Rol: <b>J-527</b>	Nombre: <b>Cruce J-55 (Guaico 2) - Las Parcelas - Río Teno</b>			
		0,000	1,377	1,377	CP
Código: <b>67D40529</b>	Rol: <b>J-529</b>	Nombre: <b>Cruce J-55 (La Viña) - Cruce J-527 (Las Parcelas)</b>			
		0,000	2,185	2,185	CP
Código: <b>67D40532</b>	Rol: <b>J-532</b>	Nombre: <b>Cruce J-550 (Retén Sarmiento) - Cruce J-560 (Camino El Rincón)</b>			
		0,000	1,435	1,435	CP
Código: <b>67D40536</b>	Rol: <b>J-536</b>	Nombre: <b>Cruce J-550 (San José de Sarmiento) - Cruce J-560 (La Iglesia)</b>			
		0,000	1,662	1,662	CP
Código: <b>67D40550</b>	Rol: <b>J-550</b>	Nombre: <b>Cruce Av. General Freire (Curicó) - El Boldo - Sarmiento</b>			
		4,700	7,314	2,614	CP
Código: <b>67D40554</b>	Rol: <b>J-554</b>	Nombre: <b>Cruce J-20 (Enlace) - Cruce J-120</b>			
		0,000	0,311	0,311	CP
Código: <b>67D40555</b>	Rol: <b>J-555</b>	Nombre: <b>Cruce Ruta 5 (Vía de Servicio) - Cruce J-55 (Camino Romeral)</b>			
		0,000	0,977	0,977	CP
Código: <b>67D40560</b>	Rol: <b>J-560</b>	Nombre: <b>Cruce J-580 (La Escuela) - Rincón de Sarmiento</b>			
		0,000	4,887	4,887	CP
Código: <b>67D40580</b>	Rol: <b>J-580</b>	Nombre: <b>Cruce J-60 (Isla de Marchant) - Cruce J-550 (Puente Quete Quete 2)</b>			
		0,000	7,684	7,684	CP
Código: <b>67D40589</b>	Rol: <b>J-589</b>	Nombre: <b>Cruce J-55 (La Cañada) - Cruce J-591 (Tres Esquinas)</b>			
		0,000	1,154	1,154	CP
Código: <b>67D40617</b>	Rol: <b>J-617</b>	Nombre: <b>Cruce J-615 (Puente Colorado) - Los Cristales - Cruce J-635 (El Cerrillo)</b>			
		3,450	5,130	1,680	CP
Código: <b>67D40620</b>	Rol: <b>J-620</b>	Nombre: <b>Cruce J-60 (Curicó) - Tutuquén</b>			
		4,850	10,950	6,100	CP
Código: <b>67D40624</b>	Rol: <b>J-624</b>	Nombre: <b>Cruce J-620 (El Pasillo) - Convento Viejo</b>			
		0,000	2,700	2,700	GE
Código: <b>67D40630</b>	Rol: <b>J-630</b>	Nombre: <b>Cruce J-60 (Barros Negros) - Cruce J-620 (Las Pitras)</b>			
		0,000	3,020	3,020	CP
Código: <b>67D40640</b>	Rol: <b>J-640</b>	Nombre: <b>Cruce J-60 (Isla Marchant) - Cruce J-620 (Tutuquén)</b>			
		0,000	3,135	3,135	CP

**CAMINOS CON SUPERFICIE TRATADA, DETALLE DE SU UBICACIÓN Y LONGITUD**  
**REGIÓN DEL MAULE - DIC. 2023**

<b>Camino</b>	<b>K.inicial</b>	<b>K.final</b>	<b>Long.(km)</b>	<b>Capa de Rodadura</b>
Código: <b>67D40641</b> Rol: <b>J-641</b> Nombre: <b>Cruce J-65 (Cordillerilla) - Cruce J-645 (San Jorge)</b>	0,000	2,400	2,400	CP
	2,400	3,196	0,796	CP
Código: <b>67D40645</b> Rol: <b>J-645</b> Nombre: <b>Cruce J-65 (Los Niches) - Chequenlemu</b>	0,000	9,250	9,250	CP
Código: <b>67D40660</b> Rol: <b>J-660</b> Nombre: <b>Cruce J-60 (Rauco) - Cruce J-60 (Barbarismo)</b>	0,000	1,300	1,300	CP
	1,300	5,529	4,229	CP
Código: <b>67D40665</b> Rol: <b>J-665</b> Nombre: <b>Cruce J-65 (La Obra) - Los Castaños - Los Flamingos</b>	5,060	9,600	4,540	CP
Código: <b>67D40679</b> Rol: <b>J-679</b> Nombre: <b>Cruce J-65 - San Luis</b>	0,000	3,564	3,564	CP
Código: <b>67D40687</b> Rol: <b>J-687</b> Nombre: <b>Cruce J-65 (Cuesta Potrero Grande) - Cruce J-741 (El Yacal)</b>	0,000	1,788	1,788	CP
Código: <b>67D40699</b> Rol: <b>J-699</b> Nombre: <b>Cruce J-65 (La Mosqueta) - Cruce J-665</b>	0,000	6,417	6,417	CP
Código: <b>67D40722</b> Rol: <b>J-722</b> Nombre: <b>Cruce Ruta 5 (Los Canales) - Cruce J-68 (Lo Valdivia)</b>	7,250	9,780	2,530	CP
Código: <b>67D40724</b> Rol: <b>J-724</b> Nombre: <b>Cruce J-68 (Santa Rosa) - Río Lontué</b>	0,000	2,690	2,690	GE
Código: <b>67D40725</b> Rol: <b>J-725</b> Nombre: <b>Cruce J-75-K (Entre Ríos) - Río Lontué</b>	0,338	2,059	1,721	GE
Código: <b>67D40728</b> Rol: <b>J-728</b> Nombre: <b>Cruce J-68 (La Palmera) - Cruce J-730 (Santa Rosa)</b>	0,000	5,681	5,681	CP
Código: <b>67D40729</b> Rol: <b>J-729</b> Nombre: <b>Cruce J-723 (Pirihúin) - Cruce J-725 (Entre Ríos)</b>	0,000	1,415	1,415	CP
Código: <b>67D40730</b> Rol: <b>J-730</b> Nombre: <b>Cruce J-68 - Cruce J-72 (Santa Rosa)</b>	0,000	1,270	1,270	CP
Código: <b>67D40731</b> Rol: <b>J-731</b> Nombre: <b>Cruce Ruta 5 - Cruce J-75-K (Quechereguas)</b>	0,000	3,876	3,876	CP
Código: <b>67D40733</b> Rol: <b>J-733</b> Nombre: <b>Cruce J-75-K (Entre Ríos) - Cruce J-75-K (Escuela Casa Blanca)</b>	0,000	0,481	0,481	GE
	0,481	2,482	2,001	CP
Código: <b>67D40736</b> Rol: <b>J-736</b> Nombre: <b>Cruce J-72 (Santa Leonor) - Cruce J-734</b>	0,000	1,330	1,330	CP
Código: <b>67D40737</b> Rol: <b>J-737</b> Nombre: <b>Cruce J-75-K (Casa Blanca) - Yungay</b>	0,000	1,000	1,000	CP
	3,324	3,500	0,176	CP
Código: <b>67D40739</b> Rol: <b>J-739</b> Nombre: <b>Cruce J-741 (Pichingal) - Cruce J-737 (Favorita)</b>	0,000	3,234	3,234	CP
Código: <b>67D40741</b> Rol: <b>J-741</b> Nombre: <b>Cruce J-75-K (Quechereguas) - Buena Paz - El Yacal - Alupenhue</b>	12,000	22,820	10,820	CP

**CAMINOS CON SUPERFICIE TRATADA, DETALLE DE SU UBICACIÓN Y LONGITUD**  
**REGIÓN DEL MAULE - DIC. 2023**

<b>Camino</b>	<b>K.inicial</b>	<b>K.final</b>	<b>Long.(km)</b>	<b>Capa de Rodadura</b>
Código: <b>67D40745</b> Rol: <b>J-745</b> Nombre: <b>Cruce J-741 (Buena Paz) - Cruce J-743 (Tres Esquinas)</b>	0,000	1,200	1,200	CP
	1,200	4,030	2,830	GE
Código: <b>67D40747</b> Rol: <b>J-747</b> Nombre: <b>Cruce J-741 (Buena Paz) - Cruce J-745 (San Jorge de Romeral)</b>	0,000	2,137	2,137	CP
Código: <b>67D40749</b> Rol: <b>J-749</b> Nombre: <b>Cruce J-741 (La Cruz) - Cruce J-741 (Las Mercedes)</b>	0,000	2,555	2,555	CP
Código: <b>67D40750</b> Rol: <b>J-750</b> Nombre: <b>Cruce J-68 (San Juan) - Escuela Los Quillayes</b>	0,000	11,503	11,503	CP
Código: <b>67D40753</b> Rol: <b>J-753</b> Nombre: <b>Cruce J-75-K (Dos Esquinas) - Cruce J-743 (Buena Fé)</b>	0,000	6,916	6,916	CP
Código: <b>67D40755</b> Rol: <b>J-755</b> Nombre: <b>Cruce J-743 (Ovejera) - Siete Tazas - El Radal - Parque Inglés</b>	18,460	21,100	2,640	CP
Código: <b>67D40760</b> Rol: <b>J-760</b> Nombre: <b>Cruce J-68 (Villa Prat) - Guaycutén</b>	0,000	4,000	4,000	CP
Código: <b>67D40770</b> Rol: <b>J-770</b> Nombre: <b>Cruce J-80 (Boquil) - Las Cantinas - Cruce J-774-I (Patacón)</b>	0,000	5,300	5,300	CP
	5,300	6,700	1,400	CP
	6,700	7,100	0,400	GE
Código: <b>67D40775</b> Rol: <b>J-775</b> Nombre: <b>Vía de Servicio (Cruce FF.CC. Itahue) - Interior</b>	0,000	0,663	0,663	CP
Código: <b>67D40780</b> Rol: <b>J-780</b> Nombre: <b>Cruce J-80 (El Sauce) - Cruce J-770 (Espinalillo)</b>	0,000	5,075	5,075	CP
Código: <b>67D40782</b> Rol: <b>J-782</b> Nombre: <b>Cruce J-770 (Espinalillo) - Cruce J-780</b>	0,000	0,099	0,099	CP
Código: <b>67D40790</b> Rol: <b>J-790</b> Nombre: <b>Cruce J-80 (La Quirigua) - Boyeruca</b>	16,400	17,875	1,475	CP
Código: <b>67D40802</b> Rol: <b>J-802</b> Nombre: <b>Cruce J-80 - Variante Quilico - Cruce J-80</b>	0,000	11,846	11,846	CP
Código: <b>67D40820</b> Rol: <b>J-820</b> Nombre: <b>Cruce J-80 (La Quirigua) - Cruce J-810 (Vichuquén)</b>	0,000	8,730	8,730	CP
	8,730	12,570	3,840	CP
Código: <b>67D40830</b> Rol: <b>J-830</b> Nombre: <b>Cruce J-80 (Puente Llico) - Cruce J-820 (Las Juntas)</b>	0,000	7,650	7,650	CP
Código: <b>67D40850</b> Rol: <b>J-850</b> Nombre: <b>Cruce J-60 (Lipimávida) - Cruce J-830 (Huiñe)</b>	0,000	0,350	0,350	CP
Código: <b>67D40864</b> Rol: <b>J-864</b> Nombre: <b>Cruce J-60 (Lora) - Cruce J-60 (Huapi)</b>	0,000	2,665	2,665	CP
Código: <b>67D40882</b> Rol: <b>J-882</b> Nombre: <b>Cruce J-60 (Estación Vieja) - Cruce J-60 (Parronal)</b>	0,000	2,590	2,590	CP
Código: <b>67D40936</b> Rol: <b>J-936</b> Nombre: <b>Cruce J-60 (La Huerta) - Cruce J-60 (La Huerta Poniente)</b>	0,000	3,849	3,849	CP

**CAMINOS CON SUPERFICIE TRATADA, DETALLE DE SU UBICACIÓN Y LONGITUD**  
**REGIÓN DEL MAULE - DIC. 2023**

<b>Camino</b>			<b>K.inicial</b>	<b>K.final</b>	<b>Long.(km)</b>	<b>Capa de Rodadura</b>
Código: <b>67E10029</b>	Rol: <b>S/R-K</b>	Nombre: <b>Mercedes - Cedrillos</b>	0,000	1,260	1,260	CP
			1,260	3,000	1,740	GE
Código: <b>67E10124</b>	Rol: <b>K-124</b>	Nombre: <b>Cruce K-218 (Putú) - Playa</b>	0,000	1,000	1,000	CP
Código: <b>67E10153</b>	Rol: <b>M-150</b>	Nombre: <b>Macal - Vinilla</b>	0,000	0,500	0,500	CP
Código: <b>67E10182</b>	Rol: <b>M-182</b>	Nombre: <b>Carrizal - Cañete</b>	0,000	1,200	1,200	CP
Código: <b>67E10200</b>	Rol: <b>J-200-K</b>	Nombre: <b>Cruce J-60 - Pasarela Escalones - Cruce K -16</b>	0,000	1,130	1,130	CP
Código: <b>67E10210</b>	Rol: <b>K-210</b>	Nombre: <b>Cruce K-16 (Limávida) - Cuesta Limávida</b>	0,000	2,000	2,000	CP
			2,300	3,500	1,200	CP
Código: <b>67E10238</b>	Rol: <b>K-238</b>	Nombre: <b>Cruce J-52-K - Variante Maromillas - Cruce J-52-K</b>	0,000	1,150	1,150	CP
Código: <b>67E10270</b>	Rol: <b>K-270</b>	Nombre: <b>Cruce K-60 (El Rodeo) - Llaca Llaca</b>	0,000	1,580	1,580	CP
Código: <b>67E10316</b>	Rol: <b>M-312</b>	Nombre: <b>Marhueco - Pullaullao</b>	0,000	1,500	1,500	CP
			1,500	2,500	1,000	CP
Código: <b>67E10348</b>	Rol: <b>M-350</b>	Nombre: <b>Nirivilo - Pichamán por Barracas</b>	0,000	10,700	10,700	GE
Código: <b>67E10391</b>	Rol: <b>S/R-K-391</b>	Nombre: <b>Cruce M-50 - Costa Blanca</b>	0,000	1,500	1,500	CP
Código: <b>67E10407</b>	Rol: <b>S/R-K</b>	Nombre: <b>Cruce Ruta K-405 - Las Chilcas</b>	0,000	2,890	2,890	CP
Código: <b>67E10419</b>	Rol: <b>S/R-K</b>	Nombre: <b>Cruce Ruta K-405 - Pangue Abajo</b>	0,000	0,880	0,880	CP
Código: <b>67E10420</b>	Rol: <b>K-420</b>	Nombre: <b>Cruce K-260 (La Orilla) - Puente Doña Rosa</b>	7,360	9,400	2,040	CP
Código: <b>67E10451</b>	Rol: <b>K-451</b>	Nombre: <b>Cruce K-45 (Santa Margarita) - Lagunillas (Río Lircay)</b>	0,000	2,170	2,170	CP
Código: <b>67E10470</b>	Rol: <b>S/R-K-470</b>	Nombre: <b>Santa Rosa - Cruce El Bolsico</b>	2,400	5,400	3,000	CP
Código: <b>67E10520</b>	Rol: <b>K-520</b>	Nombre: <b>Cruce K-440 (Buena Vista) - Cruce K-260 (Pajonal)</b>	2,470	11,330	8,860	GE
Código: <b>67E10535</b>	Rol: <b>K-535</b>	Nombre: <b>Cruce K-55 (Bajo Lircay) - Cruce K-15 (Punta de Diamante)</b>	0,000	3,900	3,900	CP
Código: <b>67E10551</b>	Rol: <b>K-551</b>	Nombre: <b>Cruce K-15 (Huapi) - Cruce K-715 (Las Lomas)</b>	0,000	6,880	6,880	CP

**CAMINOS CON SUPERFICIE TRATADA, DETALLE DE SU UBICACIÓN Y LONGITUD**  
**REGIÓN DEL MAULE - DIC. 2023**

<b>Camino</b>		<b>K.inicial</b>	<b>K.final</b>	<b>Long.(km)</b>	<b>Capa de Rodadura</b>	
Código: <b>67E10565</b>	Rol: <b>K-565</b>	Nombre: <b>Cruce Ruta 115 CH (Aurora) - Cruce K-55 (Puente San Vicente)</b>				
			1,350	6,230	4,880	CP
		6,230	8,550	2,320	CP	
Código: <b>67E10581</b>	Rol: <b>K-581</b>	Nombre: <b>San Alberto - Tres Puertas</b>				
		0,000	5,000	5,000	CP	
Código: <b>67E10595</b>	Rol: <b>K-595</b>	Nombre: <b>Cruce K-705 (Los Montes) - Casas Corel</b>				
			0,000	4,100	4,100	CP
		7,100	8,890	1,790	CP	
Código: <b>67E10630</b>	Rol: <b>K-630</b>	Nombre: <b>Cruce Ruta 120 (Av. Circunvalación) - Cruce K-620 (Unihue)</b>				
		0,000	0,800	0,800	CP	
Código: <b>67E10636</b>	Rol: <b>K-636</b>	Nombre: <b>Cruce K-620 (Numpay) - Santa Rosa</b>				
		0,000	9,100	9,100	CP	
Código: <b>67E10645</b>	Rol: <b>K-645</b>	Nombre: <b>Cruce K-635 (Quiñipeumo) - Cruce K-639 (Hacienda Maule)</b>				
		0,000	8,440	8,440	CP	
Código: <b>67E10650</b>	Rol: <b>K-650</b>	Nombre: <b>Cruce K-60 (Loma Larga) - Rauquén - Cruce K-660 (Corinto)</b>				
			0,000	5,900	5,900	CP
		12,420	13,100	0,680	CP	
Código: <b>67E10655</b>	Rol: <b>K-655</b>	Nombre: <b>Cruce Ruta 115 CH (El Sauce) - Cruce K-635 (Quiñantu)</b>				
			0,000	1,010	1,010	CP
		1,010	8,130	7,120	CP	
Código: <b>67E10667</b>	Rol: <b>K-667</b>	Nombre: <b>Santa María - Cruce Ruta K-679</b>				
		0,000	5,830	5,830	CP	
Código: <b>67E10677</b>	Rol: <b>K-677</b>	Nombre: <b>Cruce Ruta 115 CH (Ramadilla) - Cruce K-675 (Santa María)</b>				
			0,000	0,350	0,350	CP
		1,200	4,000	2,800	CP	
Código: <b>67E10680</b>	Rol: <b>K-680</b>	Nombre: <b>Cruce K-60 (Batuco) - Los Molinos</b>				
		0,000	3,000	3,000	CP	
Código: <b>67E10681</b>	Rol: <b>K-681</b>	Nombre: <b>Cruce Ruta 115 CH (Santa Rosa) - Lo Ayala</b>				
		0,000	0,120	0,120	CP	
Código: <b>67E10683</b>	Rol: <b>K-683</b>	Nombre: <b>Cruce Ruta 115 CH (Tres Puentes) - Cruce K-677 (Palo Seco)</b>				
		0,600	2,840	2,240	CP	
Código: <b>67E10689</b>	Rol: <b>K-689</b>	Nombre: <b>Cruce Ruta 115 CH (Bajo Perquín) - Cruce K-635 (San Diego)</b>				
			0,000	1,940	1,940	CP
			1,940	3,400	1,460	CP
		3,400	12,050	8,650	CP	
Código: <b>67E10708</b>	Rol: <b>K-710</b>	Nombre: <b>Cruce M-50 (Quebrada Honda) - San Pedro</b>				
		4,300	5,700	1,400	GE	
Código: <b>67E10765</b>	Rol: <b>S/R-K-765</b>	Nombre: <b>Cruce K-24 (Puente Cardenal Ra-I Silva H.) - Piedra el Lobo (Ex Cod. 67D317)</b>				
		0,000	5,400	5,400	CP	
Código: <b>67E20022</b>	Rol: <b>S/R-L-022</b>	Nombre: <b>Finca Normandie - Cunaco</b>				
			0,000	0,700	0,700	CP
		0,700	1,000	0,300	GE	

**CAMINOS CON SUPERFICIE TRATADA, DETALLE DE SU UBICACIÓN Y LONGITUD**  
**REGIÓN DEL MAULE - DIC. 2023**

<b>Camino</b>	<b>K.inicial</b>	<b>K.final</b>	<b>Long.(km)</b>	<b>Capa de Rodadura</b>
Código: <b>67E20104</b> Rol: <b>S/R-L</b> Nombre: <b>La Palma - Las Vertientes</b>	0,000	1,300	1,300	CP
Código: <b>67E20115</b> Rol: <b>L-115</b> Nombre: <b>Cruce Ruta 5 (San Javier) - Cruce L-11 (El Aromo)</b>	0,900	4,600	3,700	CP
Código: <b>67E20131</b> Rol: <b>L-131</b> Nombre: <b>Cruce L-115 (Estación San Javier) - Cruce L-165 (El Durazno)</b>	0,320	8,000	7,680	CP
Código: <b>67E20176</b> Rol: <b>L-180</b> Nombre: <b>Cruce L-186 (Villa Alegre) - Rincón de Lobos</b>	0,000	1,400	1,400	CP
Código: <b>67E20204</b> Rol: <b>L-190</b> Nombre: <b>Cruce L-160 (Villa Alegre) - La Arena - Cruce L-202 (Certenejas)</b>	3,850	3,980	0,130	CP
Código: <b>67E20214</b> Rol: <b>L-214</b> Nombre: <b>Cruce L-202 (Certenejas) - Río Putagán</b>	0,000	2,260	2,260	CP
Código: <b>67E20220</b> Rol: <b>L-220</b> Nombre: <b>Cruce L-250 (Maica) - Rincón Maica - Cruce L-250 (El Emboque)</b>	6,860	8,760	1,900	CP
Código: <b>67E20231</b> Rol: <b>L-231</b> Nombre: <b>Cruce L-25 (Santa Elena) - Compuertas Canal Putagán</b>	0,000	0,900	0,900	CP
Código: <b>67E20233</b> Rol: <b>L-233</b> Nombre: <b>Cruce L-25 (Puente Alto) - San Bartolo</b>	0,000	1,200	1,200	CP
Código: <b>67E20237</b> Rol: <b>L-243</b> Nombre: <b>Cruce L-25 (Puente Alto) - Cruce L-235</b>	0,000	1,100	1,100	CP
Código: <b>67E20239</b> Rol: <b>L-239</b> Nombre: <b>Cruce L-25 - La Posada - Cruce L-25</b>	0,000	2,900	2,900	CP
Código: <b>67E20241</b> Rol: <b>L-241</b> Nombre: <b>Cruce Calle Manuel Rodríguez (Linares) - La Empresa</b>	0,000	3,090	3,090	CP
Código: <b>67E20254</b> Rol: <b>S/R-L</b> Nombre: <b>La Higuera - Los Tiuques</b>	0,000	7,650	7,650	CP
Código: <b>67E20279</b> Rol: <b>L-279</b> Nombre: <b>Cruce L-311 (La Flor) - Cruce L-275 (Interior La Flor)</b>	0,000	1,970	1,970	CP
Código: <b>67E20292</b> Rol: <b>L-292</b> Nombre: <b>Cruce L-32 (Maitenes) - Cruce L-32 (Palmilla)</b>	0,000	5,200	5,200	CP
Código: <b>67E20294</b> Rol: <b>L-294</b> Nombre: <b>Cruce L-32 - Palmilla - Cruce L-32</b>	0,000	2,340	2,340	CP
Código: <b>67E20335</b> Rol: <b>L-335</b> Nombre: <b>Semillero - Colbún</b>	0,000	1,000	1,000	GE
	1,200	2,300	1,100	GE
Código: <b>67E20337</b> Rol: <b>L-337</b> Nombre: <b>Variante San Juan</b>	1,880	3,380	1,500	CP
Código: <b>67E20338</b> Rol: <b>L-338</b> Nombre: <b>Cruce L-404 (Bodega) - Río Achibueno</b>	0,000	1,080	1,080	CP
Código: <b>67E20340</b> Rol: <b>L-340</b> Nombre: <b>Cruce L-30-M - Nirivilo (Acceso Oriente)</b>	0,000	1,500	1,500	CP



**CAMINOS CON SUPERFICIE TRATADA, DETALLE DE SU UBICACIÓN Y LONGITUD**  
**REGIÓN DEL MAULE - DIC. 2023**

<b>Camino</b>	<b>K.inicial</b>	<b>K.final</b>	<b>Long.(km)</b>	<b>Capa de Rodadura</b>
Código: <b>67E20345</b> Rol: <b>L-345</b> Nombre: <b>Cruce L-11 - Quiñepeumo</b>	0,000	1,150	1,150	CP
Código: <b>67E20347</b> Rol: <b>L-347</b> Nombre: <b>Cruce L-411 (Vara Gruesa) - Los Patos</b>	0,000	2,350	2,350	CP
Código: <b>67E20353</b> Rol: <b>L-353</b> Nombre: <b>Cruce L-11 (Rincón De Pataguas) - Cruce L-111 (Cementerio)</b>	1,280	2,700	1,420	CP
Código: <b>67E20358</b> Rol: <b>M-358</b> Nombre: <b>Nirivilo - Pichamán</b>	0,000	11,000	11,000	GE
Código: <b>67E20366</b> Rol: <b>L-366</b> Nombre: <b>Cruce L-360 (Cuatro Esquinas) - Caliboro - Las Juntas</b>	11,640	13,740	2,100	CP
Código: <b>67E20370</b> Rol: <b>L-370</b> Nombre: <b>Cruce L-32 (Melozal) - Cruce L-366 (Cerrillos)</b>	0,000	1,600	1,600	CP
Código: <b>67E20405</b> Rol: <b>L-405</b> Nombre: <b>Cruce L-11 (El Bosque) - Cruce L-11 (Acceso al Cementerio)</b>	0,000	3,340	3,340	CP
Código: <b>67E20411</b> Rol: <b>L-411</b> Nombre: <b>Cruce L-11 (San Antonio Encina) - Cruce L-311 (Polvorines)</b>	0,000	3,000	3,000	CP
	3,000	3,500	0,500	GE
Código: <b>67E20413</b> Rol: <b>L-413</b> Nombre: <b>San Antonio - Encina</b>	0,000	7,000	7,000	CP
Código: <b>67E20449</b> Rol: <b>L-451</b> Nombre: <b>Cruce L-461 (Huapi) - Las Quintas</b>	0,000	2,600	2,600	CP
Código: <b>67E20455</b> Rol: <b>L-455</b> Nombre: <b>Cruce Calle Carlos Condell (Avenida El Almendro, Linares) - Cruce L-45 (Tres Esquinas)</b>	0,000	5,120	5,120	CP
Código: <b>67E20457</b> Rol: <b>L-457</b> Nombre: <b>Cruce Calle Rengo (Linares) - Las Cuellar - Paso Jordán - La Isla</b>	0,000	2,220	2,220	CP
Código: <b>67E20463</b> Rol: <b>L-463</b> Nombre: <b>Cruce Ruta 5 (Río Liguay) - Río Achibueno</b>	4,170	8,930	4,760	GE
Código: <b>67E20469</b> Rol: <b>L-469</b> Nombre: <b>Cruce L-45 (San Antonio) - Las Quintas</b>	0,000	1,170	1,170	CP
Código: <b>67E20471</b> Rol: <b>L-471</b> Nombre: <b>Cruce L-45 (Esquinas Soterías) - Cruce L-45 (Llancaño)</b>	0,000	1,290	1,290	CP
Código: <b>67E20479</b> Rol: <b>L-479</b> Nombre: <b>Cruce L-491 (San Luis) - Cruce L-491 (Las Hormigas)</b>	0,000	1,750	1,750	CP
Código: <b>67E20480</b> Rol: <b>L-480</b> Nombre: <b>Cruce Ruta 5 (Miraflores) - Cruce L-404 (Bodega)</b>	0,000	2,000	2,000	CP
	8,580	10,000	1,420	CP
	10,000	11,800	1,800	CP
	11,800	13,770	1,970	CP
Código: <b>67E20481</b> Rol: <b>L-481</b> Nombre: <b>Cruce L-491 (El Canario) - San Luis Sur</b>	0,000	3,000	3,000	CP

**CAMINOS CON SUPERFICIE TRATADA, DETALLE DE SU UBICACIÓN Y LONGITUD**  
**REGIÓN DEL MAULE - DIC. 2023**

<b>Camino</b>	<b>K.inicial</b>	<b>K.final</b>	<b>Long.(km)</b>	<b>Capa de Rodadura</b>
Código: <b>67E20494</b> Rol: <b>L-494</b> Nombre: <b>Cruce L-400 (Real Canoa) - Cruce L-480 (Paso Cuñao)</b>	0,000	0,150	0,150	CP
Código: <b>67E20508</b> Rol: <b>L-510</b> Nombre: <b>Cruce Ruta 5 (Caletera, Longaví) - Río Longaví (Paso Cuñao)</b>	0,000	3,500	3,500	CP
Código: <b>67E20523</b> Rol: <b>L-523</b> Nombre: <b>Acceso Oriente a Las Mercedes</b>	4,980	6,700	1,720	CP
Código: <b>67E20525</b> Rol: <b>L-525</b> Nombre: <b>Cruce L-551 (Los Cristales) - Las Mercedes - Paihuén</b>	0,000	3,950	3,950	CP
	5,020	5,300	0,280	CP
Código: <b>67E20531</b> Rol: <b>L-531</b> Nombre: <b>Cruce L-491 (Mesamávida) - La Paililla</b>	0,000	3,400	3,400	CP
Código: <b>67E20541</b> Rol: <b>L-545</b> Nombre: <b>Cruce L-551 (El Tránsito) - Cruce L-491 (La Polcura)</b>	0,000	6,160	6,160	CP
Código: <b>67E20555</b> Rol: <b>S/R-L-555</b> Nombre: <b>Quinamávida - Lomas de Putagán (San Mechudo - Los Colihues)</b>	2,360	3,100	0,740	CP
Código: <b>67E20613</b> Rol: <b>L-619</b> Nombre: <b>Retiro - Santa Delfina</b>	0,000	12,970	12,970	CP
Código: <b>67E20621</b> Rol: <b>L-621</b> Nombre: <b>Cruce Longitudinal - Los Robles</b>	0,000	9,420	9,420	CP
Código: <b>67E20623</b> Rol: <b>L-617</b> Nombre: <b>Huaso Chileno - El Progreso</b>	0,000	7,430	7,430	CP
Código: <b>67E20633</b> Rol: <b>L-633</b> Nombre: <b>Cruce Ruta L-31 (Puente Cárcamo) - El Progreso</b>	0,000	2,500	2,500	CP
Código: <b>67E20638</b> Rol: <b>L-636</b> Nombre: <b>Cruce L-630 (Acceso Cementerio) - La Gloria</b>	0,530	3,400	2,870	CP
Código: <b>67E20652</b> Rol: <b>L-650</b> Nombre: <b>Cruce L-630 (Puente Arcos) - Colliguay</b>	0,000	2,550	2,550	CP
Código: <b>67E20665</b> Rol: <b>L-665</b> Nombre: <b>Cruce L-751 (Ajial) - Santa Delfina</b>	0,000	9,100	9,100	CP
Código: <b>67E20675</b> Rol: <b>L-675</b> Nombre: <b>Cruce L-751 - Rincón de Valdés</b>	0,000	1,940	1,940	CP
Código: <b>67E20685</b> Rol: <b>L-685</b> Nombre: <b>Cruce L-751 (Los Cuarteles) - La Orilla</b>	0,000	4,050	4,050	CP
Código: <b>67E20687</b> Rol: <b>L-687</b> Nombre: <b>Camelias - Río Longaví</b>	0,000	2,800	2,800	CP
Código: <b>67E20725</b> Rol: <b>L-725</b> Nombre: <b>Cruce L-751 (Siete Pañuelos) - Embalse Digua</b>	0,000	3,500	3,500	CP
Código: <b>67E20750</b> Rol: <b>L-750</b> Nombre: <b>Cruce Ruta 128 - Buen Retiro</b>	0,000	3,500	3,500	GE
Código: <b>67E20816</b> Rol: <b>L-816</b> Nombre: <b>Cruce L-836 (Paso Inferior) - Torca</b>	0,000	11,400	11,400	CP

**CAMINOS CON SUPERFICIE TRATADA, DETALLE DE SU UBICACIÓN Y LONGITUD**  
**REGIÓN DEL MAULE - DIC. 2023**

<b>Camino</b>	<b>K.inicial</b>	<b>K.final</b>	<b>Long.(km)</b>	<b>Capa de Rodadura</b>
Código: <b>67E20830</b> Rol: <b>L-830</b> Nombre: <b>Cruce Ruta 5 (Talquita) - Cruce L-836 (Tinajas)</b>	0,000	11,360	11,360	CP
Código: <b>67E20850</b> Rol: <b>L-850</b> Nombre: <b>Cruce Ruta 128 (San Lorenzo) - Cruce L-810 (Curipeumo)</b>	0,000	2,590	2,590	CP
Código: <b>67E30446</b> Rol: <b>M-446</b> Nombre: <b>Cruce M-50-K - Caleta Loanco</b>	0,000	1,788	1,788	GE
Código: <b>67E30492</b> Rol: <b>M-492</b> Nombre: <b>Cruce M-50-K - Cerro Alto</b>	0,000	1,500	1,500	CP
Código: <b>67E30918</b> Rol: <b>M-918</b> Nombre: <b>Cruce M-908 - Quinta Chile</b>	0,000	1,230	1,230	CP
Código: <b>67E40109</b> Rol: <b>J-109</b> Nombre: <b>Cruce J-85-I (Morza) - San León</b>	0,000	3,039	3,039	CP
Código: <b>67E40113</b> Rol: <b>J-113</b> Nombre: <b>Cruce J-115 - La Esmeralda Interior</b>	0,000	1,939	1,939	CP
Código: <b>67E40240</b> Rol: <b>J-240</b> Nombre: <b>Cruce J-120 (Cementerio) - Las Ranas</b>	0,000	0,560	0,560	CP
Código: <b>67E40430</b> Rol: <b>J-430</b> Nombre: <b>Cruce J-40 (El Peñón) - Rincón de Morales</b>	1,772	1,772	0,000	CP
Código: <b>67E40436</b> Rol: <b>J-436</b> Nombre: <b>Cruce J-40 (El Molino) - Interior</b>	0,000	2,521	2,521	CP
Código: <b>67E40442</b> Rol: <b>J-442</b> Nombre: <b>Cruce J-440-I (San Francisco) - Interior</b>	0,000	2,620	2,620	CP
Código: <b>67E40454</b> Rol: <b>J-454</b> Nombre: <b>Cruce J-452 (Las Moreras) - Interior</b>	0,000	2,169	2,169	CP
Código: <b>67E40466</b> Rol: <b>J-466</b> Nombre: <b>Cruce J-460 - Lo Gamboa</b>	0,000	0,752	0,752	CP
Código: <b>67E40474</b> Rol: <b>J-474</b> Nombre: <b>Cruce J-470 (La Palmilla) - Santa Marta</b>	0,000	0,400	0,400	CP
Código: <b>67E40476</b> Rol: <b>J-476</b> Nombre: <b>Cruce J-472 (Arboledas) -Interior</b>	0,000	0,961	0,961	CP
Código: <b>67E40517</b> Rol: <b>J-517</b> Nombre: <b>Cruce Ruta 5 (Vía de Servicio) - Ampurdan Interior</b>	0,000	1,527	1,527	CP
Código: <b>67E40521</b> Rol: <b>J-521</b> Nombre: <b>Cruce J-55 (Guaico 1) - Parcelas</b>	0,000	1,370	1,370	CP
Código: <b>67E40546</b> Rol: <b>J-546</b> Nombre: <b>Cruce J-580 (Santa Olga) - Rincón Los Guindos</b>	0,000	1,000	1,000	GE
Código: <b>67E40552</b> Rol: <b>J-552</b> Nombre: <b>Cruce J-560 (Los Lirios) - Interior</b>	0,000	1,153	1,153	CP
Código: <b>67E40571</b> Rol: <b>J-571</b> Nombre: <b>Cruce J-55 (Tres Esquinas) - Guaico Bajo</b>	0,000	4,420	4,420	CP

**CAMINOS CON SUPERFICIE TRATADA, DETALLE DE SU UBICACIÓN Y LONGITUD**  
**REGIÓN DEL MAULE - DIC. 2023**

<b>Camino</b>		<b>K.inicial</b>	<b>K.final</b>	<b>Long.(km)</b>	<b>Capa de Rodadura</b>
Código: <b>67E40575</b>	Rol: <b>J-575</b>	Nombre: <b>Cruce J-55 - El Boldal</b>			
		0,000	1,700	1,700	CP
		1,700	4,767	3,067	CP
Código: <b>67E40579</b>	Rol: <b>J-579</b>	Nombre: <b>Cruce J-55 (Guaico 3) - Al Tranque</b>			
		0,000	2,641	2,641	CP
Código: <b>67E40583</b>	Rol: <b>J-583</b>	Nombre: <b>Cruce J-55 (Portezuelo) - Ortúzar Interior</b>			
		0,000	2,965	2,965	CP
Código: <b>67E40591</b>	Rol: <b>J-591</b>	Nombre: <b>Cruce J-55 (Tres Esquinas) - Potrero Grande Chico</b>			
		0,000	5,000	5,000	GE
Código: <b>67E40613</b>	Rol: <b>J-613</b>	Nombre: <b>Cruce J-617 (Escuela Los Cristales) - Casas Viejas</b>			
		0,000	3,300	3,300	CP
Código: <b>67E40621</b>	Rol: <b>J-621</b>	Nombre: <b>Cruce J-617 (El Prado) - Al Cerro Los Cristales</b>			
		0,000	1,803	1,803	CP
Código: <b>67E40622</b>	Rol: <b>J-622</b>	Nombre: <b>Cruce J-620 (Tutuquén) - El Durazno</b>			
		0,000	1,400	1,400	CP
Código: <b>67E40623</b>	Rol: <b>J-623</b>	Nombre: <b>Cruce J-615 (Puente Chequenlemillo) - Interior</b>			
		0,000	1,803	1,803	CP
Código: <b>67E40625</b>	Rol: <b>J-625</b>	Nombre: <b>Cruce J-65 (Marengo) - El Peñón</b>			
		0,000	1,200	1,200	CP
		1,200	2,600	1,400	CP
Código: <b>67E40626</b>	Rol: <b>J-626</b>	Nombre: <b>Cruce J-620 (Tutuquén) - El Maitenal</b>			
		0,000	1,300	1,300	CP
Código: <b>67E40637</b>	Rol: <b>J-637</b>	Nombre: <b>Cruce J-65 (Florida) - El Alto</b>			
		0,000	2,273	2,273	CP
Código: <b>67E40647</b>	Rol: <b>J-647</b>	Nombre: <b>Cruce J-641 (Las Piedras) - Interior</b>			
		0,000	1,190	1,190	CP
Código: <b>67E40658</b>	Rol: <b>J-658</b>	Nombre: <b>Cruce J-620 (Tutuquén Bajo) - Potrerillos</b>			
		0,000	2,527	2,527	CP
Código: <b>67E40664</b>	Rol: <b>J-664</b>	Nombre: <b>Cruce J-60 (Barbarismo) - Valle de Rauco</b>			
		0,000	1,335	1,335	CP
Código: <b>67E40685</b>	Rol: <b>J-685</b>	Nombre: <b>Cruce J-65 (Cuesta Potrero Grande) - Upeo - Monte Oscuro</b>			
		0,000	15,125	15,125	CP
Código: <b>67E40690</b>	Rol: <b>J-690</b>	Nombre: <b>Cruce J-680 (Caone) - Interior</b>			
		0,000	2,866	2,866	CP
Código: <b>67E40691</b>	Rol: <b>J-691</b>	Nombre: <b>Cruce J-65 (La Echaurrina) - Monte Grande</b>			
		0,000	1,548	1,548	CP
Código: <b>67E40701</b>	Rol: <b>J-701</b>	Nombre: <b>Cruce J-65 (Santa Rosa) - Interior</b>			
		0,000	3,896	3,896	CP
Código: <b>67E40754</b>	Rol: <b>J-754</b>	Nombre: <b>Cruce J-68 - Rincón de Mellado</b>			
		0,000	1,578	1,578	CP

**CAMINOS CON SUPERFICIE TRATADA, DETALLE DE SU UBICACIÓN Y LONGITUD**  
**REGIÓN DEL MAULE - DIC. 2023**

<b>Camino</b>			<b>K.inicial</b>	<b>K.final</b>	<b>Long.(km)</b>	<b>Capa de Rodadura</b>
Código: <b>67E40756</b>	Rol: <b>J-756</b>	Nombre: <b>Cruce Ruta 5 (Itahue) - Pulmodón - Camino Real</b>	0,000	1,210	1,210	CP
Código: <b>67E40772</b>	Rol: <b>J-772</b>	Nombre: <b>Cruce J-60 (Mira Río) - El Buche</b>	0,000	6,500	6,500	CP
Código: <b>67E40777</b>	Rol: <b>J-777</b>	Nombre: <b>Cruce J-775 (Itahue) - Puente San Camilo</b>	0,000	0,373	0,373	CP
Código: <b>67E40812</b>	Rol: <b>J-812</b>	Nombre: <b>Cruce J-60 (El Eucaliptus) - La Leonera</b>	0,000	3,998	3,998	CP
Código: <b>67E40884</b>	Rol: <b>J-884</b>	Nombre: <b>Cruce J-60 (La Higuera) - El Molino - Hualañé</b>	0,000	1,778	1,778	CP
<b>Total Regional:</b>					<b>1.758,726 km.</b>	

**Notas:**

- Información generada de acuerdo a los datos disponibles a Diciembre del año 2023
- S/R= sin rol
- Los tipos de capa de rodadura corresponden a:  
 CP: capa de protección asfáltica      GE: capa granular estabilizada

**CAMINOS CON SUPERFICIE TRATADA, DETALLE DE SU UBICACIÓN Y LONGITUD**  
**REGIÓN DEL BIOBÍO - DIC. 2023**

<b>Camino</b>		<b>K.inicial</b>	<b>K.final</b>	<b>Long.(km)</b>	<b>Capa de Rodadura</b>
Código: <b>68B00014</b>	Rol: <b>N-14-O</b>	Nombre: <b>Cruce Ruta 126 S (Coelemu) - Cruce O-274 (Tomé)</b>			
		44,710	46,057	1,347	CP
		46,057	46,132	0,075	CP
		46,132	46,160	0,028	CP
		46,160	46,726	0,566	CP
		46,726	48,910	2,184	CP
Código: <b>68B00062</b>	Rol: <b>Q-60-O</b>	Nombre: <b>Cruce Ruta 146 (Cabrero) - Yumbel - Hualqui - Concepción</b>			
		20,500	23,500	3,000	CP
		34,260	34,360	0,100	CP
		57,160	62,860	5,700	CP
		63,700	64,200	0,500	CP
		73,630	73,825	0,195	CP
		74,050	75,000	0,950	CP
	75,750	80,540	4,790	CP	
Código: <b>68B00090</b>	Rol: <b>P-90-R</b>	Nombre: <b>Cruce R-86 (Traiguén) - Lumaco - Capitán Pastene - Cruce P-72-S (Quidico), Sector: Límite Regional - Quidico</b>			
		92,860	94,857	1,997	GE
Código: <b>68B30045</b>	Rol: <b>Q-45</b>	Nombre: <b>Cruce Ruta 177 (Los Ángeles) - Antuco - Laguna Laja - Paso Pichachén</b>			
		80,000	83,000	3,000	CP
Código: <b>68B30080</b>	Rol: <b>Q-80</b>	Nombre: <b>Cruce Ruta 5 (Mulchén) - Negrete - Coihue</b>			
		10,300	11,600	1,300	CP
		15,300	16,300	1,000	CP
		19,700	21,100	1,400	CP
		24,400	26,000	1,600	CP
Código: <b>68C00652</b>	Rol: <b>Q-652-O</b>	Nombre: <b>Cruce Q-60-O (Yumbel) - Cruce Q-60-O (Hualqui)</b>			
		17,210	19,780	2,570	CP
		30,360	33,410	3,050	CP
		33,410	36,715	3,305	CP
		36,715	36,724	0,009	CP
Código: <b>68C10390</b>	Rol: <b>O-390</b>	Nombre: <b>Paso Superior Ruta 150 (Penco) - N-48-O (Florida)</b>			
		21,720	24,620	2,900	CP
Código: <b>68C10680</b>	Rol: <b>O-680</b>	Nombre: <b>Cruce Ruta 146 (Agua de La Gloria) - El Queule - Cruce Q-652-O (Hualqui)</b>			
		18,640	19,930	1,290	GE
Código: <b>68C20230</b>	Rol: <b>P-230</b>	Nombre: <b>Cruce P-20 (Arauco) - Curihuillín - Cruce P-40</b>			
		0,000	0,780	0,780	GE
		0,780	2,380	1,600	CP
		2,380	3,080	0,700	GE
		3,950	4,000	0,050	GE
	24,400	32,400	8,000	CP	
Código: <b>68C30105</b>	Rol: <b>Q-105</b>	Nombre: <b>Cruce Ruta 177 (Los Ángeles) - Santa Clara - Cruce Q-119 (Salto del Laja)</b>			
		10,361	12,100	1,739	GE
		16,300	21,300	5,000	CP
		22,300	23,100	0,800	CP
		23,100	28,940	5,840	CP
		37,380	38,530	1,150	CP
	47,480	49,920	2,440	CP	

**CAMINOS CON SUPERFICIE TRATADA, DETALLE DE SU UBICACIÓN Y LONGITUD**  
**REGIÓN DEL BIOBÍO - DIC. 2023**

<b>Camino</b>		<b>K.inicial</b>	<b>K.final</b>	<b>Long.(km)</b>	<b>Capa de Rodadura</b>
Código: <b>68C30650</b>	Rol: <b>Q-650</b>	Nombre: <b>Cruce Ruta 5 (Licura) - Munique - Cruce Q-80 (Negrete)</b>			
		0,000	4,400	4,400	CP
		21,000	26,000	5,000	CP
Código: <b>68C30705</b>	Rol: <b>Q-705</b>	Nombre: <b>Mulchén (Puente Granaderos) - Quilaco - Loncopanque - Porvenir</b>			
		24,270	35,020	10,750	CP
		40,890	43,120	2,230	CP
		43,190	47,400	4,210	CP
		47,500	52,500	5,000	CP
		52,500	54,500	2,000	GE
		57,780	58,435	0,655	CP
		58,880	59,160	0,280	CP
Código: <b>68D00150</b>	Rol: <b>P-150-R</b>	Nombre: <b>Angol - Vegas Blancas - Piedra del Águila - Cruce P-560 (Cayucupil), Sector: Límite Regional - Cayucupil</b>			
		38,738	39,438	0,700	CP
		73,360	74,660	1,300	CP
Código: <b>68D00302</b>	Rol: <b>P-302-O</b>	Nombre: <b>Cruce Calle Caupolicán (Curanilahue) - Mundo Nuevo - Cruce O-940 (Los Cruceros)</b>			
		11,990	16,900	4,910	CP
		53,750	54,753	1,003	CP
Código: <b>68D00560</b>	Rol: <b>Q-560-O</b>	Nombre: <b>Cruce Ruta 146 (Peleco) - Cruce O-550-Q (Cancha Los Monteros)</b>			
		4,027	5,740	1,713	CP
Código: <b>68D00722</b>	Rol: <b>Q-722-O</b>	Nombre: <b>Cruce Q-60-O (Rere) - San Onofre - Hualqui</b>			
		0,000	8,800	8,800	CP
		8,800	10,900	2,100	CP
		24,680	26,530	1,850	CP
		26,632	26,660	0,028	CP
		26,749	26,767	0,018	CP
		26,960	27,023	0,063	CP
		27,553	27,562	0,009	CP
		27,709	27,717	0,008	CP
		28,070	28,212	0,142	CP
		28,970	29,007	0,037	CP
		29,818	29,834	0,016	CP
		29,900	29,920	0,020	CP
		30,040	30,055	0,015	CP
		30,457	30,483	0,026	CP
		30,733	30,749	0,016	CP
		30,953	30,982	0,029	CP
		31,069	31,084	0,015	CP
31,285	31,297	0,012	CP		
31,825	31,931	0,106	CP		
	32,041	32,580	0,539	CP	

**CAMINOS CON SUPERFICIE TRATADA, DETALLE DE SU UBICACIÓN Y LONGITUD**  
**REGIÓN DEL BIOBÍO - DIC. 2023**

<b>Camino</b>		<b>K.inicial</b>	<b>K.final</b>	<b>Long.(km)</b>	<b>Capa de Rodadura</b>	
Código: <b>68D00728</b>	Rol: <b>O-728-Q</b>	Nombre: <b>Cruce Q-60-O (Quilacoja) - Chillancito - Cruce Q-722-O (San Antonio)</b>				
			0,000	1,200	1,200	CP
		15,330	16,920	1,590	CP	
Código: <b>68D00800</b>	Rol: <b>P-800-R</b>	Nombre: <b>Cruce R-60-P (Manzanar) - Cruce P-72-S (Antiquina), Sector: Limite Regional - Antiquina</b>				
			17,490	17,545	0,055	CP
		17,545	18,087	0,542	CP	
Código: <b>68D00860</b>	Rol: <b>O-860-P</b>	Nombre: <b>Cruce Ruta 156 (Santa Juana) - Papal - Pichilo</b>				
		0,000	3,130	3,130	CP	
Código: <b>68D00892</b>	Rol: <b>N-892-Q</b>	Nombre: <b>Cruce N-860 (Huenucheo) - Cruce Q-510 (Las Pataguas)</b>				
		3,157	7,007	3,850	CP	
Código: <b>68D00901</b>	Rol: <b>Q-901-N</b>	Nombre: <b>Cruce Q-97-N (Enlace Cabrero) - Colicheo - Ranchillo - Cruce Calle Esmeralda (Yungay)</b>				
			5,729	9,850	4,121	CP
			9,860	11,000	1,140	CP
		11,000	17,846	6,846	CP	
Código: <b>68D10250</b>	Rol: <b>O-250</b>	Nombre: <b>Cruce N-14-O (Dichato) - Estación Menque</b>				
			0,000	1,670	1,670	CP
		4,000	5,792	1,792	CP	
Código: <b>68D10298</b>	Rol: <b>O-298</b>	Nombre: <b>Cruce Ruta 126 S (Chuponal) - Pissis - Rafael</b>				
		0,000	9,440	9,440	CP	
Código: <b>68D10300</b>	Rol: <b>S/R-O-300</b>	Nombre: <b>Bellavista - El Espino</b>				
		0,000	4,675	4,675	CP	
Código: <b>68D10330</b>	Rol: <b>O-330</b>	Nombre: <b>Cruce N-48-O (El Rosario) - Cruce O-66-N (Conuco)</b>				
		13,500	16,500	3,000	CP	
Código: <b>68D10346</b>	Rol: <b>O-346</b>	Nombre: <b>Cruce O-390 (Barros Negros) - Cruce O-330 (Santa Rita)</b>				
		0,000	6,880	6,880	CP	
Código: <b>68D10352</b>	Rol: <b>O-350</b>	Nombre: <b>Cruce Ruta 126 S (Rafael) - Villarrica - Cruce O-390 (Roa)</b>				
			0,000	4,500	4,500	CP
			9,000	11,000	2,000	GE
		13,490	13,990	0,500	CP	
Código: <b>68D10374</b>	Rol: <b>O-374</b>	Nombre: <b>Cruce Ruta 126 S (San Carlitos) - El Espino - Cienaguilla - Cruce O-390</b>				
			0,000	2,000	2,000	GE
		14,500	17,240	2,740	CP	
Código: <b>68D10420</b>	Rol: <b>O-420</b>	Nombre: <b>Cruce N-48-O (Puente N°7) - Cruce O-390 (Roa)</b>				
			0,000	1,970	1,970	CP
		1,970	5,000	3,030	CP	
Código: <b>68D10540</b>	Rol: <b>O-540</b>	Nombre: <b>Cruce N-48-O (Florida) - Cruce O-550-Q (San Antonio de Dadi)</b>				
		1,500	5,000	3,500	CP	
Código: <b>68D10670</b>	Rol: <b>O-670</b>	Nombre: <b>Cruce Ruta 146 (Copiulemu) - Cruce O-680 (El Águila)</b>				
			1,340	4,760	3,420	CP
			5,060	8,440	3,380	CP
			8,440	14,150	5,710	CP
		14,150	16,520	2,370	CP	



**CAMINOS CON SUPERFICIE TRATADA, DETALLE DE SU UBICACIÓN Y LONGITUD**  
**REGIÓN DEL BIOBÍO - DIC. 2023**

<b>Camino</b>	<b>K.inicial</b>	<b>K.final</b>	<b>Long.(km)</b>	<b>Capa de Rodadura</b>
Código: <b>68D10738</b> Rol: <b>S/R-O</b> Nombre: <b>Unihue - Ranguel</b>	0,000	0,600	0,600	CP
Código: <b>68D10880</b> Rol: <b>O-880</b> Nombre: <b>Cruce O-882 (Los Queules) - Paso Hondo - Cruce O-882 (Tanahullín)</b>	15,350	16,030	0,680	CP
	16,030	16,050	0,020	CP
Código: <b>68D10920</b> Rol: <b>S/R-O-920</b> Nombre: <b>Los Martínez - Tanahullín</b>	6,166	6,171	0,005	CP
	6,171	6,400	0,229	CP
	6,400	6,432	0,032	CP
Código: <b>68D20180</b> Rol: <b>P-180</b> Nombre: <b>Cruce Ruta 160 (La Meseta) - Cruce P-182 (Los Silos)</b>	1,290	1,867	0,577	CP
Código: <b>68D20182</b> Rol: <b>P-182</b> Nombre: <b>Cruce P-240 (Conumo) - La Meseta - Horcones</b>	1,030	2,180	1,150	CP
Código: <b>68D20188</b> Rol: <b>P-188</b> Nombre: <b>Cruce P-182 (Chillancito) - Los Chupones</b>	0,000	0,870	0,870	CP
Código: <b>68D20216</b> Rol: <b>P-216</b> Nombre: <b>Cruce Ruta 160 (Acceso Sur a Carampangue) - La Punta</b>	0,000	0,920	0,920	CP
Código: <b>68D20220</b> Rol: <b>S/R-P-220</b> Nombre: <b>Cruce P-20 (El Parrón) - Cruce P-212 (Carampangue)</b>	0,000	0,820	0,820	CP
	0,820	1,155	0,335	CP
Código: <b>68D20240</b> Rol: <b>P-240</b> Nombre: <b>Cruce P-180 (Carampangue) - Pichilo</b>	0,000	3,900	3,900	CP
Código: <b>68D20250</b> Rol: <b>P-250</b> Nombre: <b>Cruce P-230 (Cancha Labrada) - San José de Colico</b>	0,000	1,100	1,100	CP
Código: <b>68D20300</b> Rol: <b>P-300</b> Nombre: <b>Cruce P-20 (Arauco) - Albarrada - Cruce P-230 (Villa Alegre)</b>	0,400	3,480	3,080	CP
	9,050	9,660	0,610	CP
	10,900	11,760	0,860	CP
	12,300	13,600	1,300	CP
Código: <b>68D20328</b> Rol: <b>P-328</b> Nombre: <b>Cruce P-20 (Llico) - Piure - Cruce P-352 (Tropén)</b>	0,000	2,700	2,700	CP
Código: <b>68D20336</b> Rol: <b>P-336</b> Nombre: <b>Cruce P-20 - Rumena Sur - Cruce P-332</b>	0,000	2,260	2,260	CP
Código: <b>68D20340</b> Rol: <b>P-340</b> Nombre: <b>Cruce P-300 (Los Ñancos) - Cruce P-348 (Merilupo)</b>	0,000	0,500	0,500	CP
Código: <b>68D20346</b> Rol: <b>P-346</b> Nombre: <b>Cruce P-240 (Conumo) - Ramadilla</b>	0,000	1,570	1,570	CP
	1,870	3,600	1,730	GE
	4,390	6,110	1,720	CP
Código: <b>68D20348</b> Rol: <b>P-348</b> Nombre: <b>Cruce P-40 (Centinela) - Cruce P-360 (Anguillas)</b>	0,000	3,100	3,100	CP
	3,100	5,500	2,400	CP

**CAMINOS CON SUPERFICIE TRATADA, DETALLE DE SU UBICACIÓN Y LONGITUD**  
**REGIÓN DEL BIOBÍO - DIC. 2023**

<b>Camino</b>		<b>K.inicial</b>	<b>K.final</b>	<b>Long.(km)</b>	<b>Capa de Rodadura</b>
Código: <b>68D20358</b>	Rol: <b>P-358</b>	Nombre: <b>Cruce P-40 (Frutillar) - Locobe</b>			
		0,000	3,550	3,550	CP
Código: <b>68D20400</b>	Rol: <b>P-400</b>	Nombre: <b>Cruce Ruta 160 (Curanilahue) - Cruce P-230 (La Chupalla)</b>			
		0,000	5,559	5,559	CP
Código: <b>68D20404</b>	Rol: <b>P-404</b>	Nombre: <b>Curanilahue (Puente Dos) - Cruce P-424 (Plegarias)</b>			
		0,000	0,600	0,600	GE
		0,600	4,000	3,400	CP
Código: <b>68D20424</b>	Rol: <b>P-424</b>	Nombre: <b>Cruce P-410 (Curanilahue) - Trongol Bajo</b>			
		0,000	6,700	6,700	CP
Código: <b>68D20466</b>	Rol: <b>P-466</b>	Nombre: <b>Cruce Ruta 160 (Los Álamos) - Sara de Lebu - Pangue</b>			
		16,500	24,040	7,540	CP
		24,040	24,870	0,830	CP
Código: <b>68D20470</b>	Rol: <b>P-470</b>	Nombre: <b>Cruce Ruta 160 (Los Álamos) - Pehuén - Cruce Ruta 160 (Santa Rosa)</b>			
		0,000	1,170	1,170	CP
		4,990	6,990	2,000	CP
Código: <b>68D20478</b>	Rol: <b>P-478</b>	Nombre: <b>Cruce Ruta 160 - Lebu</b>			
		0,000	1,579	1,579	CP
Código: <b>68D20500</b>	Rol: <b>P-500</b>	Nombre: <b>Cruce P-60-R (Antihuala) - Licauquén - Cañete</b>			
		0,000	15,225	15,225	CP
		15,225	17,109	1,884	CP
Código: <b>68D20508</b>	Rol: <b>P-508</b>	Nombre: <b>Cruce P-510 (Caramávida) - Epumallín</b>			
		0,000	3,700	3,700	CP
Código: <b>68D20510</b>	Rol: <b>P-510</b>	Nombre: <b>Cruce P-60-R (Antihuala) - Caramávida - San Alfonso - Cruce Q-44-P (Piedra El Puma)</b>			
		0,000	5,000	5,000	CP
Código: <b>68D20516</b>	Rol: <b>P-516</b>	Nombre: <b>Cruce P-60-R (Las Misiones) - Cruce P-560 (Santa Clara)</b>			
		0,000	1,464	1,464	GE
		1,464	2,000	0,536	CP
		2,000	3,332	1,332	CP
Código: <b>68D20520</b>	Rol: <b>P-520</b>	Nombre: <b>Cruce P-60-R (Cañete) - Tucapel - Cruce P-500 (Licauquén)</b>			
		0,160	6,880	6,720	CP
Código: <b>68D20550</b>	Rol: <b>P-550</b>	Nombre: <b>Cruce Ruta 160 (Los Álamos) - Ránquilco</b>			
		0,000	5,000	5,000	GE
		12,000	14,950	2,950	CP
Código: <b>68D20556</b>	Rol: <b>P-556</b>	Nombre: <b>Cruce P-500 (Licauquén) - Cruce P-466 (Sara de Lebu)</b>			
		0,000	1,540	1,540	CP
		1,540	1,920	0,380	CP
		1,920	2,240	0,320	CP
		2,240	2,375	0,135	CP
		2,375	4,949	2,574	CP
Código: <b>68D20560</b>	Rol: <b>P-560</b>	Nombre: <b>Cruce P-60-R (Cañete) - Cayucupil - Butamalal - Cruce P-670-R (Provoque)</b>			
		12,810	13,100	0,290	CP

**CAMINOS CON SUPERFICIE TRATADA, DETALLE DE SU UBICACIÓN Y LONGITUD**  
**REGIÓN DEL BIOBÍO - DIC. 2023**

<b>Camino</b>		<b>K.inicial</b>	<b>K.final</b>	<b>Long.(km)</b>	<b>Capa de Rodadura</b>
Código: <b>68D20586</b>	Rol: <b>P-586</b>	Nombre: <b>Cruce Ruta 160 - Curaco - Isla Morhuilla</b>			
		4,200	9,000	4,800	CP
		9,000	10,351	1,351	CP
Código: <b>68D20602</b>	Rol: <b>P-602</b>	Nombre: <b>Cruce P-60-R - Reputo</b>			
		0,000	4,390	4,390	CP
Código: <b>68D20630</b>	Rol: <b>P-630</b>	Nombre: <b>Cruce P-500 (Licauquén) - Ponotro - Paicaví</b>			
		0,000	2,000	2,000	GE
Código: <b>68D20632</b>	Rol: <b>P-632</b>	Nombre: <b>Cruce P-60-R (Huichicura) - Cruce P-630 (El Durazno)</b>			
		0,000	2,180	2,180	CP
		2,180	4,548	2,368	CP
Código: <b>68D20640</b>	Rol: <b>P-640</b>	Nombre: <b>Cruce P-60-R (Peleco) - Cruce P-630 (Paicaví)</b>			
		6,200	10,140	3,940	CP
Código: <b>68D20652</b>	Rol: <b>P-652</b>	Nombre: <b>Cruce P-60-R (Elicura) - San Ernesto</b>			
		0,000	1,860	1,860	CP
Código: <b>68D20678</b>	Rol: <b>P-678</b>	Nombre: <b>Cruce P-72-S (Huentelolén) - Cruce P-72-S (Los Batros)</b>			
		0,000	4,000	4,000	CP
Código: <b>68D20700</b>	Rol: <b>P-700</b>	Nombre: <b>Cruce P-666 (Contulmo) - Buchoco - Cruce P-686 (Huape)</b>			
		0,000	0,300	0,300	GE
		0,300	4,300	4,000	CP
		4,300	5,000	0,700	GE
Código: <b>68D20714</b>	Rol: <b>P-714</b>	Nombre: <b>Cruce P-800-R (Pata de Gallina) - Cruce P-624-R (Huillinco)</b>			
		0,000	0,212	0,212	CP
		0,212	4,160	3,948	CP
Código: <b>68D20722</b>	Rol: <b>P-722</b>	Nombre: <b>Cruce P-726 (San Ramón) - El Malo - Cruce P-726 (Miquihue)</b>			
		0,000	9,113	9,113	CP
Código: <b>68D20726</b>	Rol: <b>P-726</b>	Nombre: <b>Cruce P-72-S (San Ramón) - Puerto Choque</b>			
		0,000	9,447	9,447	CP
Código: <b>68D30110</b>	Rol: <b>Q-110</b>	Nombre: <b>Cruce Ruta 5 (Paso Superior) - El Pino - Cruce Q-300 (Los Troncos)</b>			
		0,000	0,510	0,510	CP
		7,100	7,960	0,860	CP
Código: <b>68D30115</b>	Rol: <b>Q-115</b>	Nombre: <b>Cruce Q-105 (Puente Curanad') - Cruce Q-105 (Salto del Laja)</b>			
		0,150	4,150	4,000	CP
Código: <b>68D30129</b>	Rol: <b>Q-129</b>	Nombre: <b>Cruce Ruta 5 (Paso Superior) - Cruce Q-119 (El Pinar)</b>			
		0,000	1,490	1,490	CP
Código: <b>68D30215</b>	Rol: <b>Q-215</b>	Nombre: <b>Cruce Q-351 (Guzmán) - Cruce Q-205 (Pezoa)</b>			
		0,000	2,940	2,940	CP
Código: <b>68D30250</b>	Rol: <b>Q-250</b>	Nombre: <b>Cruce Q-200 (Santa Elcira) - Cruce Q-34 (Laja)</b>			
		0,000	1,660	1,660	CP
		1,660	5,000	3,340	CP
		22,940	28,300	5,360	CP
Código: <b>68D30262</b>	Rol: <b>Q-262</b>	Nombre: <b>Cruce Ruta 5 (Los Ángeles) - Cruce Q-34 (Millantú)</b>			
		0,000	7,880	7,880	CP
		7,880	9,500	1,620	CP

**CAMINOS CON SUPERFICIE TRATADA, DETALLE DE SU UBICACIÓN Y LONGITUD**  
**REGIÓN DEL BIOBÍO - DIC. 2023**

<b>Camino</b>	<b>K.inicial</b>	<b>K.final</b>	<b>Long.(km)</b>	<b>Capa de Rodadura</b>
Código: <b>68D30274</b> Rol: <b>Q-274</b> Nombre: <b>Cruce Ruta 180 - Cruce Q-270 (Estación Arrayán)</b>	0,000	1,090	1,090	GE
Código: <b>68D30288</b> Rol: <b>Q-288</b> Nombre: <b>Cruce Q-34 (Millantú) - Cementerio - Cruce Q-34</b>	0,000	0,400	0,400	CP
Código: <b>68D30296</b> Rol: <b>Q-296</b> Nombre: <b>Cruce Ruta 180 (San Francisco) - Cruce Q-148 (Chacaico)</b>	0,000	0,620	0,620	CP
Código: <b>68D30298</b> Rol: <b>Q-298</b> Nombre: <b>Cruce Q-296 (San Francisco) - Cruce Q-148 (Coyanco)</b>	0,000	6,230	6,230	CP
Código: <b>68D30305</b> Rol: <b>Q-305</b> Nombre: <b>Cruce Q-45 (Humán) - Cruce Q-351 (Santa Isabel)</b>	0,000	4,820	4,820	CP
Código: <b>68D30320</b> Rol: <b>URBQ320</b> Nombre: <b>Camino Antiguo a Nacimiento</b>	0,000	1,288	1,288	CP
Código: <b>68D30322</b> Rol: <b>URBQ322</b> Nombre: <b>Calle Pastor Lepe</b>	0,000	0,543	0,543	CP
Código: <b>68D30342</b> Rol: <b>Q-340</b> Nombre: <b>Cruce Q-380 (Puente Bautmann) - Taboleo - El Águila - Cruce Q-350 (Diuquín)</b>	0,000	2,130	2,130	CP
Código: <b>68D30351</b> Rol: <b>Q-351</b> Nombre: <b>Cruce Q-105 (Los Ángeles) - Cruce N-59-Q (Cerro Colorado)</b>	9,400	19,000	9,600	CP
Código: <b>68D30365</b> Rol: <b>Q-365</b> Nombre: <b>Cruce Q-45 (Chacayal) - Cruce Q-351 (San José)</b>	0,000	2,874	2,874	CP
Código: <b>68D30380</b> Rol: <b>Q-380</b> Nombre: <b>Cruce Ruta 156 (Las Maravillas) - Cruce Q-340 (Puente Bautmann)</b>	11,500	13,500	2,000	CP
Código: <b>68D30385</b> Rol: <b>Q-385</b> Nombre: <b>Cruce Q-45 (Cerro El Diablo) - Cruce N-59-Q (Escuela Canteras)</b>	4,460	4,960	0,500	CP
Código: <b>68D30447</b> Rol: <b>Q-447</b> Nombre: <b>Cruce Q-45 (El Álamo) - Chacayal - Cruce Q-469 (Los Tableros)</b>	0,000	1,600	1,600	CP
	2,600	6,200	3,600	CP
	6,360	8,410	2,050	CP
Código: <b>68D30451</b> Rol: <b>Q-451</b> Nombre: <b>Cruce Q-45 - Las Viñas - Cruce Q-447</b>	0,010	2,030	2,020	CP
Código: <b>68D30469</b> Rol: <b>Q-469</b> Nombre: <b>Cruce Q-45 (Canteras) - Quilleco - Cruce Q-45 (Villa Mercedes)</b>	9,230	10,800	1,570	CP
	10,800	12,230	1,430	CP
Código: <b>68D30500</b> Rol: <b>Q-500</b> Nombre: <b>Cruce Ruta 146 (Cabrero) - Cruce Q-510 (Lomas de Angol)</b>	1,760	4,360	2,600	CP
Código: <b>68D30501</b> Rol: <b>Q-501</b> Nombre: <b>Cruce Ruta 177 (Cementerio) - Cruce Q-45 (San Antonio)</b>	0,200	2,600	2,400	CP
	2,600	4,630	2,030	CP
Código: <b>68D30503</b> Rol: <b>Q-503</b> Nombre: <b>Cruce Ruta 177 (Socabío) - El Peral - Cruce Q-447 (Escuela Chacayal Sur)</b>	10,650	16,450	5,800	CP
Código: <b>68D30507</b> Rol: <b>Q-507</b> Nombre: <b>Cruce Q-61 (Palermo) - Cruce Q-503 (San Miguel)</b>	0,000	2,080	2,080	CP

**CAMINOS CON SUPERFICIE TRATADA, DETALLE DE SU UBICACIÓN Y LONGITUD**  
**REGIÓN DEL BIOBÍO - DIC. 2023**

<b>Camino</b>	<b>K.inicial</b>	<b>K.final</b>	<b>Long.(km)</b>	<b>Capa de Rodadura</b>
Código: <b>68D30509</b> Rol: <b>Q-509</b> Nombre: <b>Cruce Q-61 (Las Higueras) - Las Ranchas - Cruce Q-503 (El Peral)</b>	0,000	1,500	1,500	CP
	6,700	10,800	4,100	CP
Código: <b>68D30510</b> Rol: <b>Q-510</b> Nombre: <b>Cabrero (Calle Florida) - Paso Hondo</b>	0,000	1,200	1,200	CP
Código: <b>68D30530</b> Rol: <b>Q-530</b> Nombre: <b>Cruce Ruta 180 (El Ciruelo) - Río Biobío - Cruce Ruta 180 (Casas Blancas)</b>	0,000	6,450	6,450	CP
Código: <b>68D30543</b> Rol: <b>Q-543</b> Nombre: <b>Cruce Q-509 (La Reserva) - Cruce Q-503 (San Luis)</b>	0,000	1,800	1,800	CP
	4,260	6,530	2,270	CP
Código: <b>68D30553</b> Rol: <b>Q-553</b> Nombre: <b>Cruce Q-575 (Cantarrana) - Cruce Q-551 (El Hoyo)</b>	1,831	4,001	2,170	CP
Código: <b>68D30559</b> Rol: <b>Q-559</b> Nombre: <b>Cruce Q-449 (Las Chupallas) - Cruce Q-575 (El Retobo)</b>	0,000	3,440	3,440	CP
Código: <b>68D30575</b> Rol: <b>Q-575</b> Nombre: <b>Cruce Q-469 (Quilleco) - Cruce Q-605 (Puente Duqueco)</b>	2,664	5,570	2,906	CP
Código: <b>68D30605</b> Rol: <b>Q-605</b> Nombre: <b>Cruce Q-61 (Llano Blanco) - Villucura - Cruce Q-679 (Los Maitenes)</b>	0,000	2,200	2,200	GE
	9,100	11,570	2,470	CP
	15,460	15,720	0,260	CP
	24,000	25,000	1,000	CP
Código: <b>68D30609</b> Rol: <b>Q-609</b> Nombre: <b>Cruce Q-605 (Villucura) - Cruce Q-561 (San Lorenzo)</b>	4,500	10,190	5,690	CP
Código: <b>68D30613</b> Rol: <b>Q-613</b> Nombre: <b>Cruce Q-61 (Puente Calderón) - Río Biobío</b>	5,000	8,760	3,760	CP
Código: <b>68D30631</b> Rol: <b>Q-631</b> Nombre: <b>Cruce Ruta 5 (San Carlos de Purén) - Cruce Q-61 (Mañil)</b>	6,000	8,100	2,100	CP
Código: <b>68D30653</b> Rol: <b>Q-653</b> Nombre: <b>Cruce Q-61 (Santa Bárbara) - Cruce Q-605 (Villucura)</b>	0,400	3,400	3,000	CP
Código: <b>68D30679</b> Rol: <b>Q-679</b> Nombre: <b>Cruce Q-61 (Los Mayos) - Cruce Q-681 (Los Maitenes)</b>	0,000	1,320	1,320	CP
Código: <b>68D30681</b> Rol: <b>Q-681</b> Nombre: <b>Cruce Q-61 (Los Junquillos) - El Huachi - Quillaileo</b>	0,000	3,300	3,300	CP
	5,320	13,030	7,710	CP
	13,800	14,720	0,920	CP
Código: <b>68D30730</b> Rol: <b>Q-730</b> Nombre: <b>Cruce Q-754 (Río Claro) - Turquía - San Rosendo (Plaza de Armas)</b>	0,066	4,080	4,014	CP
	4,080	6,800	2,720	CP
	7,620	11,315	3,695	CP
	11,432	11,780	0,348	CP
Código: <b>68D30746</b> Rol: <b>Q-746</b> Nombre: <b>Cruce Q-90 (La Aguada) - Cruce O-544 (La Posta)</b>	0,030	0,677	0,647	CP

**CAMINOS CON SUPERFICIE TRATADA, DETALLE DE SU UBICACIÓN Y LONGITUD**  
**REGIÓN DEL BIOBÍO - DIC. 2023**

<b>Camino</b>		<b>K.inicial</b>	<b>K.final</b>	<b>Long.(km)</b>	<b>Capa de Rodadura</b>
Código: <b>68D30751</b>	Rol: <b>Q-751</b>	Nombre: <b>Cruce Q-705 (Granaderos) - Santa Adriana - Reservas Quilapalo</b>			
		0,140	2,140	2,000	CP
		2,140	5,325	3,185	CP
		16,000	18,300	2,300	CP
Código: <b>68D30754</b>	Rol: <b>Q-754</b>	Nombre: <b>Cruce Av. Bernardo O'Higgins (Yumbel) - Cruce Q-730 (Río Claro)</b>			
		0,000	6,500	6,500	CP
		6,500	8,000	1,500	CP
		8,000	9,600	1,600	CP
Código: <b>68D30775</b>	Rol: <b>Q-775</b>	Nombre: <b>Cruce Q-705 (Colonia de Quilapalos) - Piñiquihue - Bellavista</b>			
		15,800	16,800	1,000	CP
Código: <b>68D30778</b>	Rol: <b>Q-778</b>	Nombre: <b>Cruce Q-730 (Turquía) - Cruce Q-780 (Alto Peñaflo)</b>			
		0,000	1,000	1,000	CP
Código: <b>68D30780</b>	Rol: <b>Q-780</b>	Nombre: <b>Cruce Q-60-O (Rere) - Los Despachos - Cruce Q-730 (San Rosendo)</b>			
		0,000	6,770	6,770	CP
Código: <b>68D30781</b>	Rol: <b>Q-781</b>	Nombre: <b>Cruce Q-705 (Rucalhue) - Angostura</b>			
		9,200	10,800	1,600	CP
Código: <b>68D30803</b>	Rol: <b>S/R-Q-803</b>	Nombre: <b>Cruce Ruta 5 û Mulchén û Cruce Q-805</b>			
		0,000	4,788	4,788	CP
Código: <b>68D30805</b>	Rol: <b>Q-805</b>	Nombre: <b>Cruce Q-953 (Mulchén) - Caledonia</b>			
		1,370	4,220	2,850	CP
		17,070	19,950	2,880	CP
Código: <b>68D30983</b>	Rol: <b>Q-983</b>	Nombre: <b>Cruce N-59-Q (Tucapel) - Monte Verde - Cruce Q-965 (Trupán)</b>			
		0,000	1,260	1,260	CP
		5,200	9,200	4,000	CP
Código: <b>68D30995</b>	Rol: <b>Q-995</b>	Nombre: <b>Cruce Q-45 (El Toro) - Cruce Q-965 (Polcura)</b>			
		21,190	21,500	0,310	CP
Código: <b>68E10424</b>	Rol: <b>O-424</b>	Nombre: <b>Cruce O-420 - Carabeo - Poñén</b>			
		0,000	1,800	1,800	GE
Código: <b>68E10434</b>	Rol: <b>O-426</b>	Nombre: <b>Cruce O-420 - El Ciego</b>			
		0,000	2,700	2,700	CP
Código: <b>68E10832</b>	Rol: <b>O-830</b>	Nombre: <b>Cruce Ruta 160 - Calabozo</b>			
		0,600	0,800	0,200	CP
Código: <b>68E10878</b>	Rol: <b>O-886</b>	Nombre: <b>Cruce O-882 (Curamávida) - Balseadero a San Rosendo</b>			
		0,000	3,000	3,000	CP
Código: <b>68E10882</b>	Rol: <b>O-882</b>	Nombre: <b>Santa Juana (Plaza de Armas) - Tanahullín - Balseadero Laja</b>			
		0,000	1,100	1,100	CP
		1,100	5,110	4,010	CP
		5,110	12,000	6,890	CP
		12,000	15,000	3,000	CP
		15,000	15,780	0,780	CP
		20,000	22,000	2,000	CP

**CAMINOS CON SUPERFICIE TRATADA, DETALLE DE SU UBICACIÓN Y LONGITUD**  
**REGIÓN DEL BIOBÍO - DIC. 2023**

<b>Camino</b>		<b>K.inicial</b>	<b>K.final</b>	<b>Long.(km)</b>	<b>Capa de Rodadura</b>
Código: <b>68E10900</b>	Rol: <b>O-892</b>	Nombre: <b>Cruce O-882 (Tanahuillín) - Buenuraqui</b>			
		0,000	0,017	0,017	CP
		0,017	0,220	0,203	CP
Código: <b>68E10940</b>	Rol: <b>O-940</b>	Nombre: <b>Curce Ruta 156 (Chacay) - Espigado - Cabrera</b>			
		1,980	15,160	13,180	CP
Código: <b>68E10956</b>	Rol: <b>O-956</b>	Nombre: <b>Cruce Ruta O-940 - Las Cachañas</b>			
		0,000	1,000	1,000	GE
Código: <b>68E20204</b>	Rol: <b>S/R-P-204</b>	Nombre: <b>Cruce P-20 - Tubul</b>			
		0,000	0,422	0,422	CP
Código: <b>68E20554</b>	Rol: <b>P-554</b>	Nombre: <b>Cruce P-556 (Llenquehue) - La Antena</b>			
		0,000	2,000	2,000	CP
Código: <b>68E20572</b>	Rol: <b>P-572</b>	Nombre: <b>Cruce P-570 (Pehuén) - Colhue</b>			
		5,800	8,866	3,066	CP
Código: <b>68E20590</b>	Rol: <b>P-590</b>	Nombre: <b>Cruce Ruta 160 (Santa Rosa) - Aeródromo Los Pehuenches</b>			
		0,000	0,774	0,774	CP
Código: <b>68E20606</b>	Rol: <b>P-606</b>	Nombre: <b>Cruce P-60-R (Leiva) - Reposo</b>			
		0,000	1,000	1,000	CP
		1,000	3,700	2,700	CP
Código: <b>68E20656</b>	Rol: <b>P-656</b>	Nombre: <b>Cruce P-668 - Calebu</b>			
		0,000	0,614	0,614	CP
Código: <b>68E30165</b>	Rol: <b>S/R-Q</b>	Nombre: <b>La Esperanza - Totoral Casas Viejas</b>			
		0,000	1,440	1,440	CP
Código: <b>68E30205</b>	Rol: <b>Q-205</b>	Nombre: <b>Cruce Q-105 (Santa Clara) - Casas Blancas</b>			
		0,000	3,300	3,300	CP
Código: <b>68E30270</b>	Rol: <b>Q-270</b>	Nombre: <b>Cruce Ruta 180 (Arrayán) - Las Violetas</b>			
		0,000	3,020	3,020	CP
Código: <b>68E30284</b>	Rol: <b>Q-284</b>	Nombre: <b>Cruce Q-34 (Santa Fé) - Río Bio bío</b>			
		0,000	4,920	4,920	CP
		6,580	7,600	1,020	CP
		7,600	7,700	0,100	CP
		7,700	7,890	0,190	CP
Código: <b>68E30367</b>	Rol: <b>Q-367</b>	Nombre: <b>Cruce Ruta Q-45 - El Huertón</b>			
		0,000	8,000	8,000	CP
Código: <b>68E30483</b>	Rol: <b>Q-481</b>	Nombre: <b>Antuco - Alto Rucue</b>			
		1,050	2,960	1,910	CP
Código: <b>68E30498</b>	Rol: <b>Q-498</b>	Nombre: <b>Cruce Ruta 180 (Estación Rihue) - San Gabriel</b>			
		0,000	3,300	3,300	CP
Código: <b>68E30550</b>	Rol: <b>Q-550</b>	Nombre: <b>Cruce Ruta 5 (Duqueco) - La Isla</b>			
		0,300	3,300	3,000	CP
		3,500	6,000	2,500	CP
Código: <b>68E30577</b>	Rol: <b>Q-615</b>	Nombre: <b>Calderones - Puente Duqueco</b>			
		7,420	7,600	0,180	CP

**CAMINOS CON SUPERFICIE TRATADA, DETALLE DE SU UBICACIÓN Y LONGITUD**  
**REGIÓN DEL BIOBÍO - DIC. 2023**

<b>Camino</b>			<b>K.inicial</b>	<b>K.final</b>	<b>Long.(km)</b>	<b>Capa de Rodadura</b>
Código: <b>68E30699</b>	Rol: <b>Q-699</b>	Nombre: <b>Ralco - Trapa Trapa</b>	0,000	1,000	1,000	CP
Código: <b>68E30777</b>	Rol: <b>S/R-Q</b>	Nombre: <b>Cruce Ruta Q-705 - Río Quilme</b>	0,000	1,640	1,640	CP
Código: <b>68E30860</b>	Rol: <b>Q-860</b>	Nombre: <b>Cruce Q-80 (Rapelco) - Manzanaché</b>	0,000	2,000	2,000	GE
			6,540	10,280	3,740	CP
Código: <b>68E30987</b>	Rol: <b>Q-987</b>	Nombre: <b>Cruce Q-995 (Polcura) - La Balsa</b>	0,000	0,390	0,390	CP
Código: <b>68E30999</b>	Rol: <b>Q-999</b>	Nombre: <b>Cruce Q-965 (Polcura) - Mañihuales</b>	0,000	0,360	0,360	CP
<b>Total Regional:</b>					<b>683,715 km.</b>	

**Notas:**

- Información generada de acuerdo a los datos disponibles a Diciembre del año 2023
- S/R= sin rol
- Los tipos de capa de rodadura corresponden a:  
 CP: capa de protección asfáltica      GE: capa granular estabilizada



**CAMINOS CON SUPERFICIE TRATADA, DETALLE DE SU UBICACIÓN Y LONGITUD**  
**REGIÓN DE LA ARAUCANÍA - DIC. 2023**

<b>Camino</b>		<b>K.inicial</b>	<b>K.final</b>	<b>Long.(km)</b>	<b>Capa de Rodadura</b>
Código: <b>69B00051</b>	Rol: <b>S/R-R</b>	Nombre: <b>Temuco - Cunco - Paso Icalma</b>			
		89,100	112,200	23,100	CP
		126,880	130,580	3,700	CP
Código: <b>69C10013</b>	Rol: <b>S-13</b>	Nombre: <b>Acceso Norte a Lautaro</b>			
		0,000	1,800	1,800	CP
Código: <b>69C10015</b>	Rol: <b>S-15</b>	Nombre: <b>Lautaro - San Patricio</b>			
		0,000	16,000	16,000	CP
Código: <b>69C10031</b>	Rol: <b>S-31</b>	Nombre: <b>Cruce Longitudinal (Cajón) - Vilcún - Refugio Llaima</b>			
		48,370	61,000	12,630	CP
Código: <b>69C10061</b>	Rol: <b>S-61</b>	Nombre: <b>Cruce Ruta 199 (Allipén) - Cruce Ruta S-61 (Cunco)</b>			
		12,303	37,300	24,997	CP
Código: <b>69C10070</b>	Rol: <b>S-70</b>	Nombre: <b>Pitrufquén - Cruce S-60 (Puente Peule)</b>			
		18,300	25,950	7,650	CP
		32,140	42,750	10,610	CP
Código: <b>69C10075</b>	Rol: <b>S-75</b>	Nombre: <b>Cunco - Lago Colico - Trafampulli</b>			
		0,000	9,150	9,150	CP
		14,290	15,300	1,010	CP
Código: <b>69C20042</b>	Rol: <b>R-42</b>	Nombre: <b>Purén - Lumaco</b>			
		9,320	16,770	7,450	GE
Código: <b>69C20050</b>	Rol: <b>R-50</b>	Nombre: <b>Ercilla - Traiguén por Quechereguas</b>			
		0,000	20,000	20,000	GE
		32,880	43,880	11,000	GE
Código: <b>69C20094</b>	Rol: <b>R-90-P</b>	Nombre: <b>Traiguén - Lumaco - Capitán Pastene - Quidico, Sector: Traiguén - Límite Regional</b>			
		33,080	53,970	20,890	CP
		58,580	72,080	13,500	GE
Código: <b>69D00152</b>	Rol: <b>S/R-R</b>	Nombre: <b>Angol - Vegas Blancas - Piedra El Águila</b>			
		0,000	3,000	3,000	CP
		3,000	6,000	3,000	GE
		9,000	29,000	20,000	GE
Código: <b>69D00925</b>	Rol: <b>R-925-S</b>	Nombre: <b>Curacautín - Laguna Conguillío - Melipeuco</b>			
		57,220	66,120	8,900	CP
Código: <b>69D10039</b>	Rol: <b>S-39</b>	Nombre: <b>Vilcún - Alabrado - Cruce Ruta S-377</b>			
		0,000	8,000	8,000	GE
Código: <b>69D10065</b>	Rol: <b>S-65</b>	Nombre: <b>Pitrufquén - Ñancul</b>			
		15,680	25,000	9,320	CP
		25,000	35,000	10,000	CP
		35,000	44,000	9,000	GE
Código: <b>69D10069</b>	Rol: <b>S-69</b>	Nombre: <b>Los Laureles - Pedregoso - Villarrica</b>			
		0,000	10,350	10,350	CP
Código: <b>69D10090</b>	Rol: <b>S-90</b>	Nombre: <b>Lastarria - Los Boldos</b>			
		24,500	26,890	2,390	GE

**CAMINOS CON SUPERFICIE TRATADA, DETALLE DE SU UBICACIÓN Y LONGITUD**  
**REGIÓN DE LA ARAUCANÍA - DIC. 2023**

<b>Camino</b>		<b>K.inicial</b>	<b>K.final</b>	<b>Long.(km)</b>	<b>Capa de Rodadura</b>
Código: <b>69D10109</b>	Rol: <b>S-109</b>	Nombre: <b>Cruce Longitudinal (Púa) - Perquenco</b>			
		4,900	10,680	5,780	CP
Código: <b>69D10111</b>	Rol: <b>S/R-S</b>	Nombre: <b>Perquenco - El Sol</b>			
		0,000	6,920	6,920	GE
Código: <b>69D10125</b>	Rol: <b>S-125-R</b>	Nombre: <b>Cruce Longitudinal (Puente Quillén) - Límite Provincial</b>			
		11,100	17,410	6,310	CP
Código: <b>69D10188</b>	Rol: <b>S/R-R</b>	Nombre: <b>Chol Chol - Huamaqui</b>			
		0,000	2,000	2,000	CP
Código: <b>69D10198</b>	Rol: <b>S-198</b>	Nombre: <b>Chol Chol - Las Praderas</b>			
		0,000	8,470	8,470	CP
Código: <b>69D10222</b>	Rol: <b>S-222</b>	Nombre: <b>Los Boldos - Hualacura</b>			
		0,000	8,020	8,020	CP
Código: <b>69D10234</b>	Rol: <b>S-234</b>	Nombre: <b>Galvarino - Chol Chol por Rahue</b>			
		0,000	0,900	0,900	CP
Código: <b>69D10273</b>	Rol: <b>S-273</b>	Nombre: <b>Cruce Ruta S-269 (Truf-Truf) - General López</b>			
		0,000	16,840	16,840	CP
Código: <b>69D10279</b>	Rol: <b>S/R-S</b>	Nombre: <b>Temuco - Pillanlelún</b>			
		2,489	6,200	3,711	CP
Código: <b>69D10299</b>	Rol: <b>S-299</b>	Nombre: <b>Cruce Ruta S-39 (Curaco) - Cherquenco</b>			
		0,000	14,900	14,900	GE
Código: <b>69D10324</b>	Rol: <b>S-324</b>	Nombre: <b>Variante Rehuecoyán</b>			
		0,000	3,900	3,900	CP
Código: <b>69D10377</b>	Rol: <b>S-377</b>	Nombre: <b>Puente Quepe - Caivico - Los Notros</b>			
		0,000	4,900	4,900	CP
		4,900	8,300	3,400	GE
Código: <b>69D10452</b>	Rol: <b>S-452</b>	Nombre: <b>Carahue - Catripulli</b>			
		0,000	9,540	9,540	CP
Código: <b>69D10464</b>	Rol: <b>S-464</b>	Nombre: <b>Cruce Longitudinal (Quepe) - Boroa - Almagro</b>			
		0,000	10,200	10,200	CP
		18,610	29,330	10,720	CP
Código: <b>69D10503</b>	Rol: <b>S-503</b>	Nombre: <b>Los Laureles - Lago Colico</b>			
		0,000	5,000	5,000	CP
		5,000	6,800	1,800	CP
		6,800	8,200	1,400	CP
		8,200	17,370	9,170	CP
Código: <b>69D10504</b>	Rol: <b>S/R-S-504</b>	Nombre: <b>Pradero San Luis - Vega Boroa</b>			
		0,000	2,100	2,100	CP
Código: <b>69D10518</b>	Rol: <b>S-518</b>	Nombre: <b>Catripulli - Molco</b>			
		15,280	20,680	5,400	CP
Código: <b>69D10553</b>	Rol: <b>S-553</b>	Nombre: <b>Catrico - Pedregoso - Las Ochocientas</b>			
		13,380	17,100	3,720	CP

**CAMINOS CON SUPERFICIE TRATADA, DETALLE DE SU UBICACIÓN Y LONGITUD**  
**REGIÓN DE LA ARAUCANÍA - DIC. 2023**

<b>Camino</b>		<b>K.inicial</b>	<b>K.final</b>	<b>Long.(km)</b>	<b>Capa de Rodadura</b>
Código: <b>69D10584</b>	Rol: <b>S-584</b>	Nombre: <b>Martínez de Rozas - Los Coigues</b>			
		5,300	8,100	2,800	GE
Código: <b>69D10602</b>	Rol: <b>S-602</b>	Nombre: <b>Los Yugos - Martínez de Rozas</b>			
		0,000	15,405	15,405	CP
Código: <b>69D10605</b>	Rol: <b>S-605</b>	Nombre: <b>Quinta Faja</b>			
		0,000	2,000	2,000	CP
Código: <b>69D10632</b>	Rol: <b>S-632</b>	Nombre: <b>Cruce Ruta S-70 (Hualpín) - Porma</b>			
		0,000	8,000	8,000	CP
Código: <b>69D10658</b>	Rol: <b>S-658</b>	Nombre: <b>Pocoyán - Villa Boldos</b>			
		6,880	15,100	8,220	CP
Código: <b>69D10668</b>	Rol: <b>S-668</b>	Nombre: <b>Los Galpones - Quinque - Comuy</b>			
		0,000	15,260	15,260	CP
Código: <b>69D10686</b>	Rol: <b>S-686</b>	Nombre: <b>Cruce Ruta S-70 - Estero La Cascada</b>			
		0,000	7,000	7,000	CP
Código: <b>69D10734</b>	Rol: <b>S-734</b>	Nombre: <b>Cruce Ruta S-70 - Villa Boldos - Colonia Caupolicán</b>			
		2,510	4,300	1,790	CP
		4,300	4,650	0,350	CP
		4,650	5,424	0,774	CP
		5,424	5,512	0,088	CP
		5,512	6,060	0,548	CP
Código: <b>69D10741</b>	Rol: <b>S-741</b>	Nombre: <b>Cruce Ruta S-91 - Huiscapi - Ñancul</b>			
		0,000	9,240	9,240	CP
Código: <b>69D10785</b>	Rol: <b>S-785-T</b>	Nombre: <b>Loncoche - Calafquén por Panco, Sector: Loncoche - Límite Regional</b>			
		8,490	22,000	13,510	GE
Código: <b>69D10791</b>	Rol: <b>S-791</b>	Nombre: <b>Ancahual - Pinchafil - Lumalla</b>			
		0,000	4,000	4,000	GE
Código: <b>69D10797</b>	Rol: <b>S-797</b>	Nombre: <b>Paya - Huiscapi</b>			
		11,920	16,460	4,540	CP
Código: <b>69D10803</b>	Rol: <b>S-803</b>	Nombre: <b>Hualapulli - Emulpán</b>			
		0,000	22,000	22,000	GE
Código: <b>69D10879</b>	Rol: <b>S/R-S</b>	Nombre: <b>Lican Ray - Asquinco</b>			
		0,000	9,000	9,000	CP
Código: <b>69D10887</b>	Rol: <b>S-887</b>	Nombre: <b>Pucón - Refugio Volcán Villarrica</b>			
		0,000	8,000	8,000	CP
Código: <b>69D10907</b>	Rol: <b>S-907</b>	Nombre: <b>Quetroleufé - Pichares - Huife</b>			
		0,110	8,000	7,890	CP
		8,000	11,670	3,670	CP
		11,670	20,720	9,050	CP
		20,720	23,000	2,280	CP
Código: <b>69D10921</b>	Rol: <b>S/R-S</b>	Nombre: <b>Cristo Carhuello - Quelhue</b>			
		0,000	3,000	3,000	GE

**CAMINOS CON SUPERFICIE TRATADA, DETALLE DE SU UBICACIÓN Y LONGITUD**  
**REGIÓN DE LA ARAUCANÍA - DIC. 2023**

<b>Camino</b>		<b>K.inicial</b>	<b>K.final</b>	<b>Long.(km)</b>	<b>Capa de Rodadura</b>
Código: <b>69D10947</b>	Rol: <b>S-947</b>	Nombre: <b>Cruce Ruta 199 CH (Catripulli) - Rinconada</b>			
		4,350	7,350	3,000	CP
Código: <b>69D20035</b>	Rol: <b>R-35</b>	Nombre: <b>Cruce Longitudinal (Collipulli) - Reserva Forestal</b>			
		0,000	8,200	8,200	CP
Código: <b>69D20080</b>	Rol: <b>R-80-P</b>	Nombre: <b>Antiquina - Purén, Sector: Límite Regional - Cruce Ruta R-60-P</b>			
		20,400	21,130	0,730	CP
Código: <b>69D20089</b>	Rol: <b>R-89</b>	Nombre: <b>Cuesta Las Raíces</b>			
		0,000	1,700	1,700	CP
Código: <b>69D20097</b>	Rol: <b>R-95-S</b>	Nombre: <b>Liucura - Icalma</b>			
		0,000	22,400	22,400	GE
Código: <b>69D20130</b>	Rol: <b>S/R-R</b>	Nombre: <b>Renaico - Tolpán</b>			
		1,000	4,240	3,240	GE
Código: <b>69D20164</b>	Rol: <b>R-164</b>	Nombre: <b>Renaico - Mininco por Las Viñas</b>			
		0,000	10,020	10,020	CP
Código: <b>69D20168</b>	Rol: <b>S/R-R</b>	Nombre: <b>Renaico - Parronal</b>			
		0,000	4,300	4,300	CP
		4,300	5,651	1,351	CP
Código: <b>69D20170</b>	Rol: <b>R-170</b>	Nombre: <b>Angol - Manzanares por Santa Rita</b>			
		0,000	2,000	2,000	GE
		2,000	8,850	6,850	CP
Código: <b>69D20240</b>	Rol: <b>R-240</b>	Nombre: <b>Los Sauces - San Ramón - Purén</b>			
		0,000	0,200	0,200	CP
		50,400	50,500	0,100	CP
Código: <b>69D20260</b>	Rol: <b>R-260</b>	Nombre: <b>Trintre - Colonia Miraflores</b>			
		0,000	13,710	13,710	CP
Código: <b>69D20300</b>	Rol: <b>R-300</b>	Nombre: <b>Huequén - El Pino por San Luis</b>			
		0,000	2,900	2,900	CP
		7,780	13,900	6,120	GE
Código: <b>69D20400</b>	Rol: <b>R-400</b>	Nombre: <b>Cruce Longitudinal (Pidima) - Los Sauces</b>			
		0,000	1,600	1,600	CP
Código: <b>69D20444</b>	Rol: <b>R-444</b>	Nombre: <b>Los Sauces - Lumaco por Las Rosas</b>			
		0,000	19,400	19,400	CP
Código: <b>69D20571</b>	Rol: <b>R-571</b>	Nombre: <b>Pailahueque - Fundo Callín</b>			
		0,000	1,000	1,000	CP
Código: <b>69D20722</b>	Rol: <b>R-720</b>	Nombre: <b>Lumaco - Cruce Ruta R-660</b>			
		0,000	5,000	5,000	CP
Código: <b>69D20793</b>	Rol: <b>R-791</b>	Nombre: <b>Lonquimay - Troyo - Puente Contraco</b>			
		0,000	12,350	12,350	CP
		12,350	15,000	2,650	GE
Código: <b>69D20820</b>	Rol: <b>R-820</b>	Nombre: <b>Púa - Quino - Traiguén</b>			
		12,000	19,400	7,400	GE

**CAMINOS CON SUPERFICIE TRATADA, DETALLE DE SU UBICACIÓN Y LONGITUD**  
**REGIÓN DE LA ARAUCANÍA - DIC. 2023**

<b>Camino</b>			<b>K.inicial</b>	<b>K.final</b>	<b>Long.(km)</b>	<b>Capa de Rodadura</b>
Código: <b>69D20823</b>	Rol: <b>R-823</b>	Nombre: <b>Faja Buchacura</b>	0,000	8,690	8,690	CP
Código: <b>69D20881</b>	Rol: <b>S/R-R</b>	Nombre: <b>Santa Ema - Rariruca</b>	0,000	1,100	1,100	CP
			5,570	6,800	1,230	CP
Código: <b>69E10008</b>	Rol: <b>S/R-S</b>	Nombre: <b>Mahuidanche - Misión Inglesa</b>	0,600	7,800	7,200	CP
Código: <b>69E10083</b>	Rol: <b>S/R-S</b>	Nombre: <b>Collico Sur - Tres Esquinas</b>	0,000	3,000	3,000	CP
Código: <b>69E10169</b>	Rol: <b>S-169</b>	Nombre: <b>Los Aromos - Agua Santa</b>	0,000	5,200	5,200	CP
Código: <b>69E10173</b>	Rol: <b>S-173</b>	Nombre: <b>Cruce Ruta S-11-R - Estación Cautín</b>	0,000	5,120	5,120	CP
Código: <b>69E10217</b>	Rol: <b>S-217</b>	Nombre: <b>Pircunche - Santa Rosa</b>	0,000	3,700	3,700	CP
Código: <b>69E10221</b>	Rol: <b>S-221</b>	Nombre: <b>Vilcún - Maitenes - Quilacura</b>	0,000	4,100	4,100	CP
			4,100	10,430	6,330	CP
Código: <b>69E10225</b>	Rol: <b>S-225</b>	Nombre: <b>Cruce Ruta S-15 - Río Muco - Quintrilte</b>	2,800	6,330	3,530	CP
Código: <b>69E10227</b>	Rol: <b>S-227</b>	Nombre: <b>Pillanlelún - La Esmeralda - San Pablo</b>	0,000	7,900	7,900	CP
Código: <b>69E10233</b>	Rol: <b>S-233</b>	Nombre: <b>Tres Esquinas - Curileo</b>	0,000	4,560	4,560	CP
Código: <b>69E10247</b>	Rol: <b>S/R-S</b>	Nombre: <b>Padre Las Casas - Pulmahue</b>	1,600	2,950	1,350	CP
Código: <b>69E10258</b>	Rol: <b>S-258</b>	Nombre: <b>Cruce Ruta S-20 - Pailal</b>	0,000	9,120	9,120	CP
Código: <b>69E10259</b>	Rol: <b>S-259</b>	Nombre: <b>Pircunche - Llamuco</b>	0,000	3,200	3,200	CP
			5,000	6,580	1,580	CP
Código: <b>69E10271</b>	Rol: <b>S/R-S</b>	Nombre: <b>Cruce Ruta S-39 - Niágara</b>	14,700	15,100	0,400	CP
Código: <b>69E10294</b>	Rol: <b>S-294</b>	Nombre: <b>Huallapenco - Rinconada</b>	0,000	8,690	8,690	GE
Código: <b>69E10314</b>	Rol: <b>S/R-S</b>	Nombre: <b>Endesa - Monteverde - Cementerio de Temuco</b>	0,000	10,839	10,839	CP
			10,839	10,883	0,044	CP
Código: <b>69E10315</b>	Rol: <b>S/R-R</b>	Nombre: <b>Curaco - Malla</b>	0,000	8,300	8,300	GE
Código: <b>69E10318</b>	Rol: <b>S/R-S</b>	Nombre: <b>Los Guindos - Los Copihues</b>	0,000	9,120	9,120	CP

**CAMINOS CON SUPERFICIE TRATADA, DETALLE DE SU UBICACIÓN Y LONGITUD**  
**REGIÓN DE LA ARAUCANÍA - DIC. 2023**

<b>Camino</b>		<b>K.inicial</b>	<b>K.final</b>	<b>Long.(km)</b>	<b>Capa de Rodadura</b>
Código: <b>69E10328</b>	Rol: <b>S-328</b>	Nombre: <b>Cruce Longitudinal - Rehuecoyán</b>			
		0,000	9,880	9,880	CP
Código: <b>69E10348</b>	Rol: <b>S-348</b>	Nombre: <b>Pumalal - Los Laureles</b>			
		0,000	4,000	4,000	CP
Código: <b>69E10365</b>	Rol: <b>S-365</b>	Nombre: <b>Melipeuco - Laguna Galletue por China Muerta</b>			
		0,000	2,000	2,000	CP
Código: <b>69E10373</b>	Rol: <b>S-373</b>	Nombre: <b>Metrenco - Coyahue</b>			
		0,000	4,000	4,000	CP
Código: <b>69E10401</b>	Rol: <b>S-401</b>	Nombre: <b>Lo Ignao - Cancura</b>			
		0,000	5,520	5,520	CP
Código: <b>69E10437</b>	Rol: <b>S-437</b>	Nombre: <b>Acceso Quilas Bajas</b>			
		0,000	5,950	5,950	GE
Código: <b>69E10446</b>	Rol: <b>S-446</b>	Nombre: <b>Troll - Pailacoyán</b>			
		0,000	10,200	10,200	CP
Código: <b>69E10494</b>	Rol: <b>S-494</b>	Nombre: <b>Cautín Boroa - Maquehue</b>			
		0,910	7,650	6,740	CP
		19,590	21,920	2,330	CP
Código: <b>69E10496</b>	Rol: <b>S/R-S</b>	Nombre: <b>Nueva Imperial - Puente Las Ranas</b>			
		0,000	0,900	0,900	CP
Código: <b>69E10532</b>	Rol: <b>S/R-S</b>	Nombre: <b>Maquehue - Licanco</b>			
		0,000	4,000	4,000	CP
		4,000	4,300	0,300	CP
Código: <b>69E10534</b>	Rol: <b>S/R-S</b>	Nombre: <b>Poculon - Llaiguin</b>			
		0,000	4,410	4,410	GE
Código: <b>69E10544</b>	Rol: <b>S/R-R</b>	Nombre: <b>Boroa - Cancha Boroa</b>			
		0,000	2,470	2,470	GE
Código: <b>69E10549</b>	Rol: <b>S/R-S</b>	Nombre: <b>Catrico - Lafquén</b>			
		0,000	10,280	10,280	CP
Código: <b>69E10578</b>	Rol: <b>S-578</b>	Nombre: <b>Maquehue - Misión Inglesa</b>			
		0,000	7,640	7,640	CP
Código: <b>69E10583</b>	Rol: <b>S/R-S</b>	Nombre: <b>Puente Allipén - Coipue</b>			
		0,000	5,000	5,000	CP
Código: <b>69E10587</b>	Rol: <b>S-587</b>	Nombre: <b>Cruce Ruta S-75 - Fundo Arcolado y Colonia</b>			
		0,000	1,440	1,440	CP
Código: <b>69E10589</b>	Rol: <b>S/R-S</b>	Nombre: <b>Coipue - Puraquina</b>			
		0,000	4,700	4,700	GE
Código: <b>69E10592</b>	Rol: <b>S/R-S</b>	Nombre: <b>Barros Arana - Mallohue</b>			
		6,220	7,120	0,900	CP
Código: <b>69E10594</b>	Rol: <b>S/R-S</b>	Nombre: <b>Traitraén - El Lliuco - Huilío</b>			
		0,000	3,200	3,200	CP

**CAMINOS CON SUPERFICIE TRATADA, DETALLE DE SU UBICACIÓN Y LONGITUD**  
**REGIÓN DE LA ARAUCANÍA - DIC. 2023**

<b>Camino</b>			<b>K.inicial</b>	<b>K.final</b>	<b>Long.(km)</b>	<b>Capa de Rodadura</b>
Código: <b>69E10595</b>	Rol: <b>S/R-S</b>	Nombre: <b>Variante Inoco</b>	0,000	2,000	2,000	CP
Código: <b>69E10620</b>	Rol: <b>S-620</b>	Nombre: <b>Budi - Chelle</b>	0,000	2,700	2,700	CP
Código: <b>69E10622</b>	Rol: <b>S/R-S</b>	Nombre: <b>Pichi Chelle - Peleco</b>	0,000	5,400	5,400	CP
Código: <b>69E10638</b>	Rol: <b>S-638</b>	Nombre: <b>Puente Peule - Bif. Porma</b>	0,000	7,000	7,000	GE
Código: <b>69E10659</b>	Rol: <b>S/R-S</b>	Nombre: <b>Chucaucu - Schleyer</b>	0,000	3,500	3,500	GE
Código: <b>69E10716</b>	Rol: <b>S-716</b>	Nombre: <b>Segunda Faja - Galpones</b>	0,000	9,710	9,710	CP
Código: <b>69E10745</b>	Rol: <b>S/R-S</b>	Nombre: <b>Huiscapi - El Parque</b>	0,000	0,600	0,600	GE
Código: <b>69E10749</b>	Rol: <b>S-749</b>	Nombre: <b>Huiscapi - Vega de Lessio</b>	0,000	8,560	8,560	CP
Código: <b>69E10780</b>	Rol: <b>S-780</b>	Nombre: <b>Variante Collico Cinco</b>	0,000	2,071	2,071	CP
Código: <b>69E10798</b>	Rol: <b>S-800</b>	Nombre: <b>Toltén - La Barra</b>	4,850	9,980	5,130	CP
Código: <b>69E10807</b>	Rol: <b>S/R-S</b>	Nombre: <b>Relún - Cancha Aviación</b>	0,000	10,495	10,495	CP
Código: <b>69E10845</b>	Rol: <b>S/R-R</b>	Nombre: <b>Llau Llau - El Pirao</b>	0,000	0,450	0,450	GE
			0,450	3,150	2,700	CP
			3,150	3,500	0,350	GE
Código: <b>69E10853</b>	Rol: <b>S/R-S</b>	Nombre: <b>Los Guindos - Segunda Faja</b>	0,000	2,420	2,420	CP
Código: <b>69E10873</b>	Rol: <b>S/R-S</b>	Nombre: <b>Afunalhue - Quetroco</b>	0,000	2,000	2,000	GE
Código: <b>69E10899</b>	Rol: <b>S/R-S</b>	Nombre: <b>Cristo Carhuello - Quelhue</b>	0,000	2,680	2,680	CP
Código: <b>69E10900</b>	Rol: <b>S-900</b>	Nombre: <b>Colonia Loncoche - Las Parcelas</b>	1,400	2,840	1,440	CP
Código: <b>69E10911</b>	Rol: <b>S/R-S</b>	Nombre: <b>Caburga - Huepil</b>	0,000	4,920	4,920	CP
			4,920	10,300	5,380	GE
Código: <b>69E10917</b>	Rol: <b>S/R-S</b>	Nombre: <b>Acceso Balsa Quelhue</b>	0,000	0,100	0,100	CP
			0,100	1,200	1,100	GE
Código: <b>69E10921</b>	Rol: <b>S/R-S</b>	Nombre: <b>Acceso a Pasarela Quelhue</b>	0,000	2,600	2,600	CP

**CAMINOS CON SUPERFICIE TRATADA, DETALLE DE SU UBICACIÓN Y LONGITUD**  
**REGIÓN DE LA ARAUCANÍA - DIC. 2023**

<b>Camino</b>			<b>K.inicial</b>	<b>K.final</b>	<b>Long.(km)</b>	<b>Capa de Rodadura</b>
Código: <b>69E10933</b>	Rol: <b>S/R-S</b>	Nombre: <b>El Claro - Los Calabozos</b>	0,000	1,800	1,800	CP
Código: <b>69E10961</b>	Rol: <b>S/R-S</b>	Nombre: <b>Cudico - Pino Huacho</b>	0,000	1,100	1,100	CP
Código: <b>69E11262</b>	Rol: <b>S/R-S</b>	Nombre: <b>Labranza - Trañi Trañi</b>	0,000	6,000	6,000	CP
Código: <b>69E11321</b>	Rol: <b>S-321</b>	Nombre: <b>Cruce Ruta S-51 - Hielo Sur</b>	0,000	5,020	5,020	CP
Código: <b>69E11341</b>	Rol: <b>S/R-S</b>	Nombre: <b>Cruce Ruta S-379 - Cruce Ruta S-361</b>	0,000	0,500	0,500	CP
Código: <b>69E11491</b>	Rol: <b>S/R-S</b>	Nombre: <b>Radal - Santa Elvira</b>	0,000	1,900	1,900	CP
Código: <b>69E11630</b>	Rol: <b>S/R-S</b>	Nombre: <b>Alto Chelle - Asentamiento Budi</b>	0,000	9,750	9,750	CP
Código: <b>69E11634</b>	Rol: <b>S/R-S</b>	Nombre: <b>Porma - Puyehue</b>	0,000	4,560	4,560	CP
Código: <b>69E11640</b>	Rol: <b>S/R-S</b>	Nombre: <b>Quepe - Mahuidanche</b>	7,100	8,000	0,900	CP
Código: <b>69E11702</b>	Rol: <b>S/R-S</b>	Nombre: <b>Malalhue - Llaguepulli</b>	0,000	3,290	3,290	CP
Código: <b>69E11733</b>	Rol: <b>S/R-S</b>	Nombre: <b>Rinconada - Alto Rinconada</b>	0,000	3,220	3,220	GE
Código: <b>69E11755</b>	Rol: <b>S-755</b>	Nombre: <b>Cruce Ruta S-95-T - Ñancul</b>	0,000	1,550	1,550	CP
Código: <b>69E11824</b>	Rol: <b>S/R-S</b>	Nombre: <b>Queule - Pirén Alto</b>	0,000	3,000	3,000	CP
Código: <b>69E11839</b>	Rol: <b>S-839</b>	Nombre: <b>Segunda Faja - El Volcán</b>	0,000	2,500	2,500	CP
			2,500	5,000	2,500	CP
Código: <b>69E11973</b>	Rol: <b>S/R-S</b>	Nombre: <b>Paillaco - Renahue</b>	0,000	3,700	3,700	GE
Código: <b>69E11975</b>	Rol: <b>S/R-S</b>	Nombre: <b>Paillaco - Lago Tinquilco</b>	0,000	0,350	0,350	CP
Código: <b>69E20003</b>	Rol: <b>S/R-R</b>	Nombre: <b>Santa Inés por El Tropezón</b>	0,000	0,500	0,500	CP
Código: <b>69E20152</b>	Rol: <b>R-152</b>	Nombre: <b>Monte Las Diucas - Angol</b>	0,000	7,010	7,010	CP
Código: <b>69E20156</b>	Rol: <b>R-156</b>	Nombre: <b>Vado Buenos Aires - Angol</b>	0,000	3,200	3,200	GE
Código: <b>69E20172</b>	Rol: <b>S/R-R</b>	Nombre: <b>Roblería - Parronal</b>	1,120	5,560	4,440	CP



**CAMINOS CON SUPERFICIE TRATADA, DETALLE DE SU UBICACIÓN Y LONGITUD**  
**REGIÓN DE LA ARAUCANÍA - DIC. 2023**

<b>Camino</b>		<b>K.inicial</b>	<b>K.final</b>	<b>Long.(km)</b>	<b>Capa de Rodadura</b>
Código: <b>69E20174</b>	Rol: <b>S/R-R</b>	Nombre: <b>Minico - Manzanar por Puente Amarillo</b>			
		0,000	2,000	2,000	CP
Código: <b>69E20226</b>	Rol: <b>R-226</b>	Nombre: <b>Angol - Vegas Blancas por El Rosario</b>			
		0,410	4,800	4,390	CP
		4,800	23,010	18,210	GE
Código: <b>69E20230</b>	Rol: <b>R-230</b>	Nombre: <b>Cruce Deuco - Fundo Mahuida</b>			
		0,000	2,000	2,000	CP
Código: <b>69E20302</b>	Rol: <b>R-302</b>	Nombre: <b>Huequén - Manzanar por Fundo Itraque</b>			
		0,000	4,500	4,500	CP
		4,500	6,100	1,600	GE
Código: <b>69E20422</b>	Rol: <b>R-422</b>	Nombre: <b>Puente Purén - Tranamán</b>			
		0,000	5,250	5,250	CP
Código: <b>69E20733</b>	Rol: <b>S/R-R</b>	Nombre: <b>Faja Placeres</b>			
		0,000	4,700	4,700	CP
Código: <b>69E20755</b>	Rol: <b>R-755</b>	Nombre: <b>Curacautín - Termas de Tolhuaca</b>			
		0,000	10,100	10,100	CP
Código: <b>69E20785</b>	Rol: <b>R-785</b>	Nombre: <b>Cruce Ruta R-89 - Casas de Villicura - Puente Contraco</b>			
		0,000	4,500	4,500	CP
Código: <b>69E20800</b>	Rol: <b>R-800</b>	Nombre: <b>Tricauco - Victoria por La Colonia</b>			
		0,000	16,560	16,560	CP
Código: <b>69E20803</b>	Rol: <b>S/R-R</b>	Nombre: <b>Lonquimay - Lolco por Las Mellizas</b>			
		0,000	12,000	12,000	CP
Código: <b>69E20825</b>	Rol: <b>R-825</b>	Nombre: <b>Las Cardas - Selva Oscura</b>			
		0,000	3,750	3,750	GE
Código: <b>69E20837</b>	Rol: <b>S/R-R</b>	Nombre: <b>Selva Oscura - Villa Cautín</b>			
		0,000	11,517	11,517	CP
Código: <b>69E20839</b>	Rol: <b>R-839-S</b>	Nombre: <b>Selva Oscura - Guacolda - Límite Regional</b>			
		0,000	8,710	8,710	CP
Código: <b>69E20856</b>	Rol: <b>R-856</b>	Nombre: <b>Chufquén - Molco</b>			
		0,000	3,800	3,800	GE
Código: <b>69E20887</b>	Rol: <b>S/R-R</b>	Nombre: <b>Santa Ema Sur</b>			
		0,000	0,700	0,700	CP
Código: <b>69E20935</b>	Rol: <b>S/R-R</b>	Nombre: <b>Acceso a Escuela Pedregoso</b>			
		7,770	10,040	2,270	CP
				<b>Total Regional: 1.184,000 km.</b>	

**Notas:**

- Información generada de acuerdo a los datos disponibles a Diciembre del año 2023
- S/R= sin rol
- Los tipos de capa de rodadura corresponden a:  
 CP: capa de protección asfáltica      GE: capa granular estabilizada

**CAMINOS CON SUPERFICIE TRATADA, DETALLE DE SU UBICACIÓN Y LONGITUD**  
**REGIÓN DE LOS LAGOS - DIC. 2023**

<b>Camino</b>		<b>K.inicial</b>	<b>K.final</b>	<b>Long.(km)</b>	<b>Capa de Rodadura</b>
Código: <b>70A00007</b>	Rol: <b>Ruta 7</b>	Nombre: <b>Longitudinal Austral, Sector: Puerto Montt - Chaitén - Límite Regional</b>			
		134,150	144,150	10,000	CP
Código: <b>70A40231</b>	Rol: <b>Ruta 231 CH</b>	Nombre: <b>Cruce Ruta 235 CH (Puerto Ramírez) - Paso Futaleufú</b>			
		0,000	5,000	5,000	CP
		38,660	45,370	6,710	CP
		45,370	56,600	11,230	CP
Código: <b>70A40235</b>	Rol: <b>Ruta 235 CH</b>	Nombre: <b>Cruce Ruta 7 (Villa Sta. Lucía) - Paso Palena - Carrenleufu</b>			
		59,970	63,783	3,813	CP
		64,370	64,400	0,030	CP
		64,400	71,500	7,100	CP
		71,500	80,801	9,301	CP
Código: <b>70B10069</b>	Rol: <b>V-69</b>	Nombre: <b>Ensenada - Puelo - Puelche</b>			
		29,400	34,400	5,000	CP
		69,400	86,600	17,200	CP
Código: <b>70B20059</b>	Rol: <b>W-59</b>	Nombre: <b>La Pasada - Curaco de Vélez - Achao - Chequián</b>			
		19,630	37,010	17,380	CP
Código: <b>70B30011</b>	Rol: <b>U-11</b>	Nombre: <b>Cruce Ruta 5 (San Pablo) - Trafún</b>			
		0,000	8,000	8,000	CP
		15,520	18,815	3,295	CP
		22,600	27,856	5,256	CP
Código: <b>70B30040</b>	Rol: <b>U-40</b>	Nombre: <b>Osorno - Bahía Mansa</b>			
		53,520	58,865	5,345	CP
Código: <b>70B30058</b>	Rol: <b>U-58</b>	Nombre: <b>Cruce Ruta 5 (Las Quemadas) - Osorno</b>			
		0,000	0,468	0,468	CP
		0,468	1,430	0,962	CP
		2,000	3,370	1,370	CP
		4,103	4,990	0,887	CP
		5,686	6,040	0,354	CP
		6,507	7,182	0,675	CP
Código: <b>70C10155</b>	Rol: <b>V-155</b>	Nombre: <b>LLanquihue - Frutillar - Quilanto</b>			
		0,000	15,100	15,100	CP
		27,120	28,620	1,500	CP
Código: <b>70C10860</b>	Rol: <b>V-860</b>	Nombre: <b>Pichilaguna - Las Quemadas - Tres Cumbres</b>			
		0,000	3,700	3,700	CP
		6,300	7,900	1,600	CP
		9,300	10,000	0,700	CP
		33,253	65,400	32,147	CP
Código: <b>70C30300</b>	Rol: <b>U-300</b>	Nombre: <b>Puaucho - Trinidad</b>			
		12,300	17,300	5,000	CP
		32,520	44,600	12,080	CP
Código: <b>70C30500</b>	Rol: <b>U-500</b>	Nombre: <b>Osorno - Río Negro - Purrangué</b>			
		0,000	0,300	0,300	GE
		0,300	5,300	5,000	CP
		21,120	25,500	4,380	CP
		25,500	25,960	0,460	CP
		29,210	32,000	2,790	CP

**CAMINOS CON SUPERFICIE TRATADA, DETALLE DE SU UBICACIÓN Y LONGITUD**  
**REGIÓN DE LOS LAGOS - DIC. 2023**

<b>Camino</b>		<b>K.inicial</b>	<b>K.final</b>	<b>Long.(km)</b>	<b>Capa de Rodadura</b>
Código: <b>70C30511</b>	Rol: <b>U-511</b>	Nombre: <b>Cruce Ruta 5 (Casa de Lata) - Rupanquito</b>			
		0,000	13,200	13,200	CP
		13,200	14,801	1,601	CP
		14,801	16,900	2,099	CP
		16,900	17,090	0,190	CP
		17,090	19,248	2,158	CP
		19,248	21,940	2,692	CP
		21,940	24,025	2,085	CP
		24,025	24,230	0,205	CP
		24,230	43,989	19,759	CP
Código: <b>70D00912</b>	Rol: <b>U-912-V</b>	Nombre: <b>Pampa Bonita - La Naranja - Tegualda</b>			
		12,680	17,473	4,793	CP
Código: <b>70D00950</b>	Rol: <b>U-950-V</b>	Nombre: <b>Ánima La Pampa - Concordia</b>			
		12,000	12,926	0,926	CP
Código: <b>70D00960</b>	Rol: <b>U-960-V</b>	Nombre: <b>Colonia Zagal - Río Maule - Tegualda</b>			
		0,000	4,900	4,900	CP
		5,500	5,746	0,246	CP
		5,900	11,340	5,440	CP
Código: <b>70D00975</b>	Rol: <b>U-975-T</b>	Nombre: <b>Cruce Ruta 215 CH - Carimallín - Colonia Rucatayo, Sector: Cruce Ruta 215 CH - Límite Regional</b>			
		0,000	1,606	1,606	CP
Código: <b>70D00981</b>	Rol: <b>U-981-T</b>	Nombre: <b>Cruce U-55-V (Nochaco) - Rupanquito - Entre Lagos - Cruce T-87 (Crucero), Sector: Nochaco - Límite Regional</b>			
		0,000	2,000	2,000	CP
		5,280	25,620	20,340	CP
Código: <b>70D10104</b>	Rol: <b>V-104</b>	Nombre: <b>Cruce Ruta 5 (El Burro) - Límite Provincial</b>			
		0,000	6,450	6,450	CP
Código: <b>70D10120</b>	Rol: <b>V-120</b>	Nombre: <b>Casma - Cancha Rayada - Centinela</b>			
		0,000	7,000	7,000	CP
Código: <b>70D10260</b>	Rol: <b>V-260</b>	Nombre: <b>Macal - Centinela</b>			
		0,000	15,535	15,535	CP
Código: <b>70D10300</b>	Rol: <b>V-300</b>	Nombre: <b>Río Frío - Fresia - Polizones</b>			
		13,356	18,395	5,039	CP
		19,300	23,100	3,800	CP
		23,100	31,904	8,804	CP
Código: <b>70D10310</b>	Rol: <b>V-310</b>	Nombre: <b>El Jardín - Ñapeco - Esperanza</b>			
		0,000	7,000	7,000	CP
Código: <b>70D10340</b>	Rol: <b>V-340</b>	Nombre: <b>Pato - Lllico - Las Cruces - Rinconada</b>			
		0,000	9,080	9,080	CP
Código: <b>70D10351</b>	Rol: <b>V-351</b>	Nombre: <b>Cruce Ruta 5 - Totoral</b>			
		0,130	1,812	1,682	CP

**CAMINOS CON SUPERFICIE TRATADA, DETALLE DE SU UBICACIÓN Y LONGITUD**  
**REGIÓN DE LOS LAGOS - DIC. 2023**

<b>Camino</b>	<b>K.inicial</b>	<b>K.final</b>	<b>Long.(km)</b>	<b>Capa de Rodadura</b>
Código: <b>70D10400</b> Rol: <b>V-400</b> Nombre: <b>Cruce Ruta 5 (Llanquihue) - Loncotoro - Línea Solar</b>	18,041	21,140	3,099	CP
Código: <b>70D10440</b> Rol: <b>V-440</b> Nombre: <b>Llico - Mañío - Yervas Buenas</b>	0,000	4,000	4,000	CP
	4,000	6,000	2,000	CP
Código: <b>70D10501</b> Rol: <b>V-501</b> Nombre: <b>Cruce Ruta 5 - Estación Alerce</b>	0,150	4,181	4,031	CP
Código: <b>70D10506</b> Rol: <b>V-506</b> Nombre: <b>Longitudinal Antiguo: Pellines - Llanquihue</b>	5,760	7,960	2,200	CP
Código: <b>70D10508</b> Rol: <b>V-508</b> Nombre: <b>Longitudinal Antiguo: Llanquihue - Puerto Varas</b>	0,280	5,003	4,723	CP
Código: <b>70D10510</b> Rol: <b>V-510</b> Nombre: <b>Los Muermos - Cruce Cuatro Vientos - Estaquilla</b>	0,000	26,610	26,610	CP
Código: <b>70D10520</b> Rol: <b>V-520</b> Nombre: <b>Llico - San Carlos</b>	0,000	1,000	1,000	CP
	8,470	14,467	5,997	CP
Código: <b>70D10560</b> Rol: <b>V-560</b> Nombre: <b>Colegual - Línea Balmaceda</b>	0,000	6,300	6,300	CP
Código: <b>70D10590</b> Rol: <b>V-590</b> Nombre: <b>El Tepual - Las Lomas</b>	0,000	5,150	5,150	CP
	5,150	5,400	0,250	CP
	5,400	13,476	8,076	CP
Código: <b>70D10605</b> Rol: <b>V-605</b> Nombre: <b>Colonia Tres Puentes - Metrenquén</b>	0,000	11,242	11,242	CP
Código: <b>70D10613</b> Rol: <b>V-613</b> Nombre: <b>Río Pescado - Colonia Río Sur</b>	12,490	17,490	5,000	CP
	17,490	19,100	1,610	CP
Código: <b>70D10615</b> Rol: <b>V-615</b> Nombre: <b>Alerce - Colonia Río Sur</b>	2,700	7,000	4,300	CP
	12,700	20,406	7,706	CP
Código: <b>70D10629</b> Rol: <b>V-629</b> Nombre: <b>La Vara - Senda Sur</b>	0,000	0,930	0,930	CP
Código: <b>70D10630</b> Rol: <b>V-630</b> Nombre: <b>Caracol - Piedra Blanca</b>	13,020	15,720	2,700	CP
Código: <b>70D10635</b> Rol: <b>V-635</b> Nombre: <b>Colonia Río Chico - Lauca - Metrenquén</b>	0,000	6,000	6,000	CP
Código: <b>70D10651</b> Rol: <b>V-651</b> Nombre: <b>Chamiza - Correntoso - Lago Chapo</b>	4,740	24,700	19,960	CP
	25,520	31,664	6,144	CP
Código: <b>70D10660</b> Rol: <b>V-660</b> Nombre: <b>Chaquihuán (Cuatro Vientos) - Quenuir</b>	0,000	19,143	19,143	CP

**CAMINOS CON SUPERFICIE TRATADA, DETALLE DE SU UBICACIÓN Y LONGITUD**  
**REGIÓN DE LOS LAGOS - DIC. 2023**

<b>Camino</b>		<b>K.inicial</b>	<b>K.final</b>	<b>Long.(km)</b>	<b>Capa de Rodadura</b>
Código: <b>70D10699</b>	Rol: <b>V-699</b>	Nombre: <b>Ralún - Canutillar - Lago Chapo</b>			
		0,000	11,000	11,000	CP
Código: <b>70D10700</b>	Rol: <b>V-700</b>	Nombre: <b>Ostiones - Victoria - Canelo</b>			
		0,000	4,000	4,000	CP
Código: <b>70D10706</b>	Rol: <b>V-706</b>	Nombre: <b>Acceso a Paraguay Chico</b>			
		0,000	2,095	2,095	CP
Código: <b>70D10710</b>	Rol: <b>V-710</b>	Nombre: <b>Paraguay Chico - Colonia El Gato</b>			
		0,000	3,950	3,950	CP
		3,950	4,550	0,600	CP
Código: <b>70D10720</b>	Rol: <b>V-720</b>	Nombre: <b>Cruce Ruta 5 - San Antonio - El Tepual</b>			
		0,000	3,900	3,900	CP
		3,900	7,000	3,100	CP
		7,000	11,421	4,421	CP
Código: <b>70D10721</b>	Rol: <b>V-721</b>	Nombre: <b>Puelo - Lago Tagua Tagua - Segundo Corral</b>			
		0,000	11,753	11,753	CP
Código: <b>70D10817</b>	Rol: <b>V-817</b>	Nombre: <b>Cupahue - Punta Ilque</b>			
		0,000	3,200	3,200	CP
Código: <b>70D10833</b>	Rol: <b>V-833</b>	Nombre: <b>Isla Puluqui: San Ramón - Pergue</b>			
		2,000	8,620	6,620	CP
Código: <b>70D10837</b>	Rol: <b>V-837</b>	Nombre: <b>Rulo - Rosario</b>			
		0,000	7,887	7,887	CP
Código: <b>70D10839</b>	Rol: <b>V-839</b>	Nombre: <b>Calbuco - Caicaén</b>			
		0,000	5,817	5,817	CP
Código: <b>70D10843</b>	Rol: <b>V-843</b>	Nombre: <b>San Rafael - San Antonio</b>			
		7,330	9,676	2,346	CP
Código: <b>70D10847</b>	Rol: <b>V-847</b>	Nombre: <b>Isla Quihua: Pureo - Yaco Alto</b>			
		0,000	4,640	4,640	CP
Código: <b>70D10850</b>	Rol: <b>V-850</b>	Nombre: <b>Cruce Ruta 5 - Salto Grande</b>			
		0,000	2,800	2,800	CP
Código: <b>70D10854</b>	Rol: <b>V-854</b>	Nombre: <b>El Empalme Calbuco - El Jardín</b>			
		0,000	15,546	15,546	CP
Código: <b>70D10862</b>	Rol: <b>V-862</b>	Nombre: <b>Variante Misquihué - Pupalguín</b>			
		0,000	3,366	3,366	CP
Código: <b>70D10891</b>	Rol: <b>V-891</b>	Nombre: <b>Cruce Ruta 5 - Colaco - Cruce Cárdenas</b>			
		9,020	19,400	10,380	CP
Código: <b>70D10908</b>	Rol: <b>V-908</b>	Nombre: <b>Chuyaquén - Las Quemadas</b>			
		0,000	10,655	10,655	CP
Código: <b>70D10970</b>	Rol: <b>V-970</b>	Nombre: <b>Cruce Ruta 5 (Pargua) - Astillero - Carelmapu</b>			
		0,000	21,955	21,955	CP
Código: <b>70D20101</b>	Rol: <b>W-101</b>	Nombre: <b>Coñimó - Alto La Mecura</b>			
		0,000	7,112	7,112	GE

**CAMINOS CON SUPERFICIE TRATADA, DETALLE DE SU UBICACIÓN Y LONGITUD**  
**REGIÓN DE LOS LAGOS - DIC. 2023**

<b>Camino</b>		<b>K.inicial</b>	<b>K.final</b>	<b>Long.(km)</b>	<b>Capa de Rodadura</b>
Código: <b>70D20126</b>	Rol: <b>W-126</b> Nombre: <b>Cruce Ruta 5 (Los Cipreses) - San Gallán</b>	0,000	4,564	4,564	CP
Código: <b>70D20135</b>	Rol: <b>W-135</b> Nombre: <b>Cruce Ruta 5 (Butamanga) - Manao</b>	0,000	4,721	4,721	CP
Código: <b>70D20145</b>	Rol: <b>W-145</b> Nombre: <b>Cruce Ruta 5 (El Quilar) - Doca</b>	0,000	4,000	4,000	CP
Código: <b>70D20169</b>	Rol: <b>W-169</b> Nombre: <b>Manao - Punta Chilén</b>	0,000	0,700	0,700	CP
		0,700	4,981	4,281	GE
Código: <b>70D20179</b>	Rol: <b>W-179</b> Nombre: <b>Colo - Quicaví - Los Molinos</b>	0,000	7,190	7,190	CP
Código: <b>70D20181</b>	Rol: <b>W-181</b> Nombre: <b>Tocoihue - Tenaún</b>	0,000	6,680	6,680	CP
Código: <b>70D20185</b>	Rol: <b>W-185</b> Nombre: <b>Colegual - Calen</b>	0,000	5,000	5,000	CP
Código: <b>70D20200</b>	Rol: <b>W-200</b> Nombre: <b>Ancud - Quetalmahue - Circunvalación Guabún</b>	13,220	18,700	5,480	CP
Código: <b>70D20204</b>	Rol: <b>W-204</b> Nombre: <b>Quetalmahue - Faro Corona</b>	0,000	9,660	9,660	CP
Código: <b>70D20220</b>	Rol: <b>W-220</b> Nombre: <b>Quilo - Pumillahue - Duatao</b>	0,000	11,000	11,000	CP
Código: <b>70D20251</b>	Rol: <b>W-251</b> Nombre: <b>Cruce Ruta 5 (San Antonio) - Palomar</b>	0,000	3,315	3,315	CP
Código: <b>70D20268</b>	Rol: <b>W-268</b> Nombre: <b>Cayucán - Balcacura</b>	0,000	0,350	0,350	CP
Código: <b>70D20300</b>	Rol: <b>W-300</b> Nombre: <b>Cruce Ruta 5 - Chepu</b>	0,000	6,250	6,250	CP
Código: <b>70D20315</b>	Rol: <b>W-315</b> Nombre: <b>Coquiáo - Pumanzano</b>	0,000	6,355	6,355	CP
Código: <b>70D20389</b>	Rol: <b>W-389</b> Nombre: <b>Astilleros - San José</b>	0,000	4,976	4,976	CP
Código: <b>70D20395</b>	Rol: <b>W-395</b> Nombre: <b>Choví - Quetalco</b>	1,415	1,560	0,145	CP
Código: <b>70D20401</b>	Rol: <b>W-401</b> Nombre: <b>Choví - San Juan</b>	0,000	0,350	0,350	CP
		4,422	4,562	0,140	CP
		5,116	5,207	0,091	CP
		6,130	6,314	0,184	CP
Código: <b>70D20427</b>	Rol: <b>W-427</b> Nombre: <b>Cruce Ruta 5 (Nalhuítad) - Playa Rauco 2</b>	0,000	0,020	0,020	CP
		2,020	2,304	0,284	CP

**CAMINOS CON SUPERFICIE TRATADA, DETALLE DE SU UBICACIÓN Y LONGITUD**  
**REGIÓN DE LOS LAGOS - DIC. 2023**

<b>Camino</b>		<b>K.inicial</b>	<b>K.final</b>	<b>Long.(km)</b>	<b>Capa de Rodadura</b>
Código: <b>70D20455</b>	Rol: <b>W-455</b>	Nombre: <b>Dalcahue - Teguel - Quiquel</b>			
		1,459	4,090	2,631	CP
Código: <b>70D20460</b>	Rol: <b>W-460</b>	Nombre: <b>Cruce Ruta 5 (Puruquina) - San Pedro</b>			
		0,000	10,500	10,500	CP
Código: <b>70D20485</b>	Rol: <b>W-485</b>	Nombre: <b>Cruce Ruta 5 (Pid Pid) - Alto Muro</b>			
		0,000	5,950	5,950	CP
Código: <b>70D20488</b>	Rol: <b>W-488</b>	Nombre: <b>Cruce Ruta 5 (LLau Llao) - La Montaña - Piruquina</b>			
		0,840	0,930	0,090	CP
Código: <b>70D20503</b>	Rol: <b>W-503</b>	Nombre: <b>Troncal - Liucura - Marico</b>			
		0,000	2,600	2,600	CP
Código: <b>70D20522</b>	Rol: <b>W-522</b>	Nombre: <b>La Chacra - Coihuinco</b>			
		0,000	4,000	4,000	CP
Código: <b>70D20557</b>	Rol: <b>W-557</b>	Nombre: <b>Puyán - Curahue - La Estancia - Yutuy</b>			
		10,528	19,885	9,357	CP
Código: <b>70D20569</b>	Rol: <b>W-569</b>	Nombre: <b>Huyar - Dian</b>			
		0,000	4,900	4,900	CP
Código: <b>70D20571</b>	Rol: <b>W-571</b>	Nombre: <b>Curaco de Vélez - Punta Huenao</b>			
		0,000	5,235	5,235	CP
Código: <b>70D20573</b>	Rol: <b>W-573</b>	Nombre: <b>Curaco de Vélez - La Planchada</b>			
		0,000	0,865	0,865	CP
Código: <b>70D20579</b>	Rol: <b>W-579</b>	Nombre: <b>Tolquien - Rampa Palqui</b>			
		0,000	8,760	8,760	CP
Código: <b>70D20585</b>	Rol: <b>W-585</b>	Nombre: <b>Chullec - La Planchada</b>			
		0,000	6,004	6,004	CP
Código: <b>70D20590</b>	Rol: <b>W-590</b>	Nombre: <b>Cruce Ruta 5 (Nalhuítad 1) - La Montaña</b>			
		0,000	0,028	0,028	CP
		0,028	0,323	0,295	CP
		0,430	0,472	0,042	CP
		0,800	0,875	0,075	CP
Código: <b>70D20595</b>	Rol: <b>W-595</b>	Nombre: <b>Rauco - Quinched</b>			
		0,000	4,813	4,813	CP
Código: <b>70D20597</b>	Rol: <b>W-597</b>	Nombre: <b>La Paloma - Coñab</b>			
		0,000	2,335	2,335	CP
Código: <b>70D20605</b>	Rol: <b>W-605</b>	Nombre: <b>Polivalente - Coñab</b>			
		0,000	3,224	3,224	CP
Código: <b>70D20614</b>	Rol: <b>W-614</b>	Nombre: <b>Cruce Ruta 5 (Nalhuítad 2) - La Montaña</b>			
		0,000	0,223	0,223	CP
Código: <b>70D20625</b>	Rol: <b>W-625</b>	Nombre: <b>Cruce Ruta 5 (Vilupulli) - Quinched</b>			
		0,000	4,408	4,408	CP
Código: <b>70D20627</b>	Rol: <b>W-627</b>	Nombre: <b>Puchilco - Marico</b>			
		0,000	0,220	0,220	CP

**CAMINOS CON SUPERFICIE TRATADA, DETALLE DE SU UBICACIÓN Y LONGITUD**  
**REGIÓN DE LOS LAGOS - DIC. 2023**

<b>Camino</b>	<b>K.inicial</b>	<b>K.final</b>	<b>Long.(km)</b>	<b>Capa de Rodadura</b>
Código: <b>70D20629</b> Rol: <b>W-629</b> Nombre: <b>San Agustín - Puchilco</b>	0,000	3,890	3,890	CP
Código: <b>70D20648</b> Rol: <b>W-648</b> Nombre: <b>Cruce Ruta 5 (Vilupulli) - Melleico</b>	0,000	6,000	6,000	CP
Código: <b>70D20651</b> Rol: <b>W-651</b> Nombre: <b>Putemún - Rilán - Aguantao</b>	7,990	15,800	7,810	CP
	15,800	16,730	0,930	CP
Código: <b>70D20661</b> Rol: <b>W-661</b> Nombre: <b>Puqueldón - Lincay</b>	0,000	1,250	1,250	CP
Código: <b>70D20689</b> Rol: <b>W-689</b> Nombre: <b>Acceso a Villa Quinchao - Escuela</b>	0,000	1,293	1,293	CP
Código: <b>70D20699</b> Rol: <b>W-699</b> Nombre: <b>San Javier - Chanhuitad - Curaco de Vélez</b>	0,000	5,740	5,740	CP
Código: <b>70D20771</b> Rol: <b>W-771</b> Nombre: <b>Cruce 5 (Licaldad) - Rauco por la Costa</b>	0,000	6,554	6,554	CP
Código: <b>70D20775</b> Rol: <b>W-775</b> Nombre: <b>Teupa - Bahía Yal - Quitripulli</b>	0,000	6,570	6,570	CP
Código: <b>70D20800</b> Rol: <b>W-800</b> Nombre: <b>Cruce Ruta 5 (Notuco) - Huillinco - Cucao - Chanquín</b>	13,923	33,728	19,805	CP
Código: <b>70D20805</b> Rol: <b>W-805</b> Nombre: <b>Detico - San Miguel - Contuy</b>	0,000	6,300	6,300	CP
Código: <b>70D20837</b> Rol: <b>W-837</b> Nombre: <b>Cruce Ruta 5 (Compu Alto) - Chaildad - Yatehue</b>	3,544	4,059	0,515	CP
	4,785	4,940	0,155	CP
	5,870	5,995	0,125	CP
Código: <b>70D20855</b> Rol: <b>W-855</b> Nombre: <b>Lago Tarahuín - Terao</b>	0,000	3,174	3,174	CP
Código: <b>70D20875</b> Rol: <b>W-875</b> Nombre: <b>Cruce Ruta 5 (Coinco) - Candelaria - Oqueldán</b>	0,000	11,923	11,923	CP
Código: <b>70D20877</b> Rol: <b>W-877</b> Nombre: <b>Cruce Ruta 5 (Huildad) - Auchac</b>	0,000	10,560	10,560	CP
	10,560	10,979	0,419	CP
Código: <b>70D20902</b> Rol: <b>W-902</b> Nombre: <b>Quellón - Yaldad</b>	0,000	7,491	7,491	CP
Código: <b>70D20941</b> Rol: <b>W-941</b> Nombre: <b>Cruce Ruta 5 - San Juan de Chadmo</b>	0,000	3,452	3,452	CP
Código: <b>70D30100</b> Rol: <b>U-100</b> Nombre: <b>San Pablo - Trumao - Quilacahuín</b>	0,702	17,000	16,298	CP
	26,000	27,890	1,890	CP
Código: <b>70D30120</b> Rol: <b>U-120</b> Nombre: <b>Chacayal - Caracol - Quilacoya</b>	0,000	7,540	7,540	CP



**CAMINOS CON SUPERFICIE TRATADA, DETALLE DE SU UBICACIÓN Y LONGITUD**  
**REGIÓN DE LOS LAGOS - DIC. 2023**

<b>Camino</b>			<b>K.inicial</b>	<b>K.final</b>	<b>Long.(km)</b>	<b>Capa de Rodadura</b>
Código: <b>70D30124</b>	Rol: <b>U-124</b>	Nombre: <b>Quilacahuín - Escuela</b>	0,000	0,515	0,515	CP
Código: <b>70D30125</b>	Rol: <b>U-125</b>	Nombre: <b>Hueleco - Pufayo - Trecaimo</b>	0,000	3,000	3,000	CP
Código: <b>70D30135</b>	Rol: <b>U-135</b>	Nombre: <b>Hueleco - Quilén</b>	0,000	4,913	4,913	CP
Código: <b>70D30149</b>	Rol: <b>U-149</b>	Nombre: <b>Konow - La Poza</b>	0,000	4,776	4,776	CP
Código: <b>70D30151</b>	Rol: <b>U-151</b>	Nombre: <b>La Poza - Maile</b>	0,000	6,900	6,900	CP
			6,900	10,380	3,480	CP
Código: <b>70D30152</b>	Rol: <b>U-152</b>	Nombre: <b>Cruce Ruta 5 (Enlace Putabla) - Chifca</b>	0,000	3,145	3,145	CP
Código: <b>70D30155</b>	Rol: <b>U-155</b>	Nombre: <b>Cruce Ruta 5 - Chapilcahuín - Mulpulmo</b>	0,000	6,000	6,000	CP
			18,674	20,832	2,158	CP
Código: <b>70D30160</b>	Rol: <b>U-160</b>	Nombre: <b>Osorno - Trumao</b>	22,110	25,320	3,210	CP
Código: <b>70D30163</b>	Rol: <b>U-163</b>	Nombre: <b>La Poza - Santa Carmen</b>	0,000	2,100	2,100	CP
Código: <b>70D30165</b>	Rol: <b>U-165</b>	Nombre: <b>Cruce Ruta 5 (Remehue) - Mulpulmo</b>	0,000	6,000	6,000	CP
			6,000	11,500	5,500	CP
			11,500	15,373	3,873	CP
Código: <b>70D30166</b>	Rol: <b>U-166</b>	Nombre: <b>Misión Quilacahuín - Las Juntas</b>	0,000	0,050	0,050	CP
Código: <b>70D30170</b>	Rol: <b>U-170</b>	Nombre: <b>El Roble - Quilacahuín - Las Juntas</b>	0,000	19,718	19,718	CP
Código: <b>70D30175</b>	Rol: <b>U-175</b>	Nombre: <b>Barro Blanco - Polloico</b>	0,000	0,910	0,910	CP
			0,910	10,563	9,653	CP
Código: <b>70D30179</b>	Rol: <b>U-179</b>	Nombre: <b>Polloico - Pelleco</b>	4,400	5,940	1,540	CP
Código: <b>70D30180</b>	Rol: <b>U-180</b>	Nombre: <b>Cuenco - Colimahuida - Colhue</b>	0,000	4,750	4,750	CP
Código: <b>70D30195</b>	Rol: <b>U-195</b>	Nombre: <b>Pilmaiquén - Chinchín</b>	0,000	1,851	1,851	CP
Código: <b>70D30220</b>	Rol: <b>U-220</b>	Nombre: <b>Osorno - Trinidad - Laguna de Los Patos</b>	8,940	14,750	5,810	CP
Código: <b>70D30302</b>	Rol: <b>U-302</b>	Nombre: <b>Pucatrihue - Escuela Caleta Manzano</b>	3,250	6,900	3,650	CP

**CAMINOS CON SUPERFICIE TRATADA, DETALLE DE SU UBICACIÓN Y LONGITUD**  
**REGIÓN DE LOS LAGOS - DIC. 2023**

<b>Camino</b>		<b>K.inicial</b>	<b>K.final</b>	<b>Long.(km)</b>	<b>Capa de Rodadura</b>
Código: <b>70D30358</b>	Rol: <b>U-358</b>	Nombre: <b>Trosco - Purrehuín</b>			
		0,000	7,859	7,859	CP
Código: <b>70D30401</b>	Rol: <b>U-401</b>	Nombre: <b>Los Negros - Tacamó</b>			
		0,000	5,481	5,481	CP
Código: <b>70D30407</b>	Rol: <b>U-407</b>	Nombre: <b>Cañal Bajo - Los Volcanes</b>			
		0,000	2,606	2,606	CP
Código: <b>70D30410</b>	Rol: <b>U-410</b>	Nombre: <b>Bahía Mansa - Maicolpué - Tril Tril</b>			
		0,000	1,000	1,000	CP
		1,000	1,250	0,250	CP
		1,250	3,820	2,570	CP
Código: <b>70D30421</b>	Rol: <b>U-421</b>	Nombre: <b>Monsalve - Las Lumas</b>			
		0,000	5,138	5,138	CP
Código: <b>70D30435</b>	Rol: <b>U-435</b>	Nombre: <b>Tacamó - Las Carretas</b>			
		0,000	10,200	10,200	CP
Código: <b>70D30449</b>	Rol: <b>U-449</b>	Nombre: <b>El Ñadí - Pichidama</b>			
		0,000	5,800	5,800	CP
Código: <b>70D30453</b>	Rol: <b>U-453</b>	Nombre: <b>Quema del Buey - Los Sauces</b>			
		0,000	3,720	3,720	CP
Código: <b>70D30455</b>	Rol: <b>U-455</b>	Nombre: <b>La Capilla - Corral del Sur</b>			
		0,000	8,071	8,071	CP
Código: <b>70D30459</b>	Rol: <b>U-459</b>	Nombre: <b>El Coihue - El Cardal</b>			
		3,400	10,968	7,568	CP
Código: <b>70D30460</b>	Rol: <b>U-460</b>	Nombre: <b>Lumaco - Popoén</b>			
		0,000	7,890	7,890	CP
Código: <b>70D30465</b>	Rol: <b>U-465</b>	Nombre: <b>Entre Lagos - Puerto Chalupa</b>			
		0,000	10,789	10,789	CP
Código: <b>70D30475</b>	Rol: <b>U-475</b>	Nombre: <b>Futacuhín - El Encanto - Santa Elvira</b>			
		0,000	6,800	6,800	CP
Código: <b>70D30506</b>	Rol: <b>U-506</b>	Nombre: <b>Chahuilco - Huilma - Parrones</b>			
		0,000	0,800	0,800	CP
		3,570	9,040	5,470	CP
Código: <b>70D30508</b>	Rol: <b>U-508</b>	Nombre: <b>Cruce Ruta 5 - Las Quemadas</b>			
		0,000	1,615	1,615	CP
Código: <b>70D30510</b>	Rol: <b>U-510</b>	Nombre: <b>Cruce Ruta 5 - Casa de Lata</b>			
		0,000	4,594	4,594	CP
Código: <b>70D30515</b>	Rol: <b>U-515</b>	Nombre: <b>Cruce Ruta 5 (Las Quemadas) - Las Quemadas Bajas</b>			
		0,000	3,500	3,500	CP
		3,500	3,700	0,200	CP
		3,700	5,800	2,100	CP
		5,800	6,000	0,200	CP
		6,000	8,308	2,308	CP

**CAMINOS CON SUPERFICIE TRATADA, DETALLE DE SU UBICACIÓN Y LONGITUD**  
**REGIÓN DE LOS LAGOS - DIC. 2023**

<b>Camino</b>		<b>K.inicial</b>	<b>K.final</b>	<b>Long.(km)</b>	<b>Capa de Rodadura</b>
Código: <b>70D30520</b>	Rol: <b>U-520</b>	Nombre: <b>Contaco - Loma de La Piedra - El Bolsón</b>			
		0,000	7,300	7,300	CP
Código: <b>70D30588</b>	Rol: <b>U-588</b>	Nombre: <b>Río Negro - Chapaco</b>			
		0,000	1,360	1,360	CP
Código: <b>70D30596</b>	Rol: <b>U-596</b>	Nombre: <b>Cruce Ruta 5 - Chifín - Río Negro</b>			
		0,000	2,707	2,707	CP
Código: <b>70D30602</b>	Rol: <b>U-602</b>	Nombre: <b>Riachuelo - Huellehue - El Mirador</b>			
		11,280	16,280	5,000	CP
Código: <b>70D30605</b>	Rol: <b>U-605</b>	Nombre: <b>Cruce Ruta 5 - Chifín - Cancura</b>			
		0,000	5,000	5,000	CP
Código: <b>70D30655</b>	Rol: <b>U-655</b>	Nombre: <b>Cancura - Loma Alta - El Desagüe</b>			
		0,000	2,900	2,900	CP
Código: <b>70D30667</b>	Rol: <b>U-667</b>	Nombre: <b>Desagüe Rupanco - Callejón Pérez</b>			
		0,000	16,640	16,640	CP
Código: <b>70D30705</b>	Rol: <b>U-705</b>	Nombre: <b>Cruce Ruta 5 - Oromo</b>			
		0,500	6,380	5,880	CP
Código: <b>70D30900</b>	Rol: <b>U-900</b>	Nombre: <b>Cruce Ruta 5 (Enlace Purranque) - Hueyusca - San Pedro</b>			
		31,220	36,400	5,180	CP
Código: <b>70D30905</b>	Rol: <b>U-905</b>	Nombre: <b>Coñico - Quilanto</b>			
		8,880	13,156	4,276	CP
Código: <b>70D30909</b>	Rol: <b>U-909</b>	Nombre: <b>Picasso - Quilanto</b>			
		0,000	3,449	3,449	CP
Código: <b>70D30911</b>	Rol: <b>U-911</b>	Nombre: <b>Central Rupanco - Puerto Rico</b>			
		40,360	48,300	7,940	CP
Código: <b>70D30925</b>	Rol: <b>U-925</b>	Nombre: <b>Carril - Media Luna - Pampa Grande</b>			
		0,000	18,000	18,000	CP
		27,055	32,255	5,200	CP
Código: <b>70D30970</b>	Rol: <b>U-970</b>	Nombre: <b>Purranque - Corte Alto</b>			
		0,620	3,610	2,990	CP
Código: <b>70D40609</b>	Rol: <b>W-609</b>	Nombre: <b>Contao - La Poza - Rolecha - El Varal</b>			
		0,000	8,950	8,950	CP
		31,880	35,880	4,000	CP
		36,880	44,030	7,150	CP
Código: <b>70D40739</b>	Rol: <b>W-739</b>	Nombre: <b>Caleta El Manzano - Puntilla Quillón</b>			
		0,000	2,300	2,300	CP
Código: <b>70D40807</b>	Rol: <b>W-807</b>	Nombre: <b>Cruce Ruta 7 (Santa Bárbara) - Chana</b>			
		0,000	9,000	9,000	CP
Código: <b>70D40813</b>	Rol: <b>W-813</b>	Nombre: <b>Poyo - Ayacara - Buill</b>			
		16,300	33,969	17,669	CP
Código: <b>70E10555</b>	Rol: <b>V-555</b>	Nombre: <b>Acceso Al Volcán Osorno</b>			
		0,000	1,800	1,800	CP
		1,800	6,700	4,900	CP
		6,700	7,100	0,400	GE

**CAMINOS CON SUPERFICIE TRATADA, DETALLE DE SU UBICACIÓN Y LONGITUD**  
**REGIÓN DE LOS LAGOS - DIC. 2023**

<b>Camino</b>	<b>K.inicial</b>	<b>K.final</b>	<b>Long.(km)</b>	<b>Capa de Rodadura</b>
Código: <b>70E10868</b> Rol: <b>V-868</b> Nombre: <b>La Pasada - Lepihue</b>	0,000	1,000	1,000	CP
Código: <b>70E10896</b> Rol: <b>V-896</b> Nombre: <b>Río Piedra - Lolcura</b>	0,000	4,092	4,092	CP
Código: <b>70E20129</b> Rol: <b>W-129</b> Nombre: <b>Chacao - Tres Cruces</b>	0,000	2,719	2,719	CP
Código: <b>70E20216</b> Rol: <b>W-216</b> Nombre: <b>Piedra Run - Playa Puñihuil</b>	0,000	1,746	1,746	CP
Código: <b>70E20232</b> Rol: <b>W-232</b> Nombre: <b>Pumillahue - Puñihuil</b>	0,000	3,575	3,575	CP
Código: <b>70E20242</b> Rol: <b>W-242</b> Nombre: <b>Lajas Blancas - Tehuaco</b>	0,000	0,350	0,350	CP
Código: <b>70E20256</b> Rol: <b>W-256</b> Nombre: <b>Chaumán - La Playa</b>	0,000	1,650	1,650	CP
Código: <b>70E20305</b> Rol: <b>W-305</b> Nombre: <b>Cruce Ruta 5 - Pupelde</b>	0,000	3,340	3,340	CP
Código: <b>70E20377</b> Rol: <b>W-377</b> Nombre: <b>Mocopulli - Niucho</b>	0,000	1,560	1,560	CP
Código: <b>70E20577</b> Rol: <b>W-577</b> Nombre: <b>Acceso a Chullec - La Capilla</b>	0,000	1,517	1,517	CP
Código: <b>70E20657</b> Rol: <b>W-657</b> Nombre: <b>Puchilco - Rampa Puchilco</b>	0,000	1,430	1,430	CP
Código: <b>70E20693</b> Rol: <b>W-693</b> Nombre: <b>Quinchao - Coen</b>	0,000	3,288	3,288	CP
Código: <b>70E20815</b> Rol: <b>W-815</b> Nombre: <b>Apeche - Las Cañas</b>	0,000	1,627	1,627	CP
Código: <b>70E20819</b> Rol: <b>W-819</b> Nombre: <b>Terao - Lago Coihuin</b>	0,000	2,152	2,152	CP
Código: <b>70E20860</b> Rol: <b>W-860</b> Nombre: <b>Cruce Ruta 5 (Chadmo) - Transversal Pacífico</b>	0,000	1,000	1,000	CP
Código: <b>70E20879</b> Rol: <b>W-879</b> Nombre: <b>Curanue - La Posta</b>	0,000	0,800	0,800	CP
Código: <b>70E20913</b> Rol: <b>W-913</b> Nombre: <b>Chadmo - San Antonio de Chadmo</b>	0,000	1,584	1,584	CP
Código: <b>70E30265</b> Rol: <b>U-265</b> Nombre: <b>Nueva Esperanza - Planta Eléctrica Pilmaiquén</b>	0,000	1,484	1,484	CP
Código: <b>70E30415</b> Rol: <b>U-415</b> Nombre: <b>Osorno - Cañal Bajo</b>	0,000	2,910	2,910	CP
	2,910	4,796	1,886	CP
Código: <b>70E30522</b> Rol: <b>U-522</b> Nombre: <b>Río Negro - El Rincón</b>	0,000	0,320	0,320	CP

**CAMINOS CON SUPERFICIE TRATADA, DETALLE DE SU UBICACIÓN Y LONGITUD**  
**REGIÓN DE LOS LAGOS - DIC. 2023**

<b>Camino</b>			<b>K.inicial</b>	<b>K.final</b>	<b>Long.(km)</b>	<b>Capa de Rodadura</b>
Código: <b>70E30531</b>	Rol: <b>U-531</b>	Nombre: <b>Casa de Lata - Buenaventura Norte</b>	0,000	0,640	0,640	CP
Código: <b>70E30533</b>	Rol: <b>U-533</b>	Nombre: <b>Casa de Lata - Buenaventura Sur</b>	0,000	2,388	2,388	CP
Código: <b>70E30915</b>	Rol: <b>U-915</b>	Nombre: <b>Puerto Octay - Centinela</b>	0,000	3,000	3,000	CP
			<b>Total Regional: 1.356,132 km.</b>			

**Notas:**

- Información generada de acuerdo a los datos disponibles a Diciembre del año 2023
- S/R= sin rol
- Los tipos de capa de rodadura corresponden a:  
 CP: capa de protección asfáltica      GE: capa granular estabilizada

**CAMINOS CON SUPERFICIE TRATADA, DETALLE DE SU UBICACIÓN Y LONGITUD**  
**REGIÓN DE AYSÉN DEL GENERAL CARLOS IBÁÑEZ DEL CAMPO - DIC. 2023**

<b>Camino</b>		<b>K.inicial</b>	<b>K.final</b>	<b>Long.(km)</b>	<b>Capa de Rodadura</b>	
Código: <b>71A00007</b>	Rol: <b>Ruta 7</b>	Nombre: <b>Longitudinal Austral, Sector: Límite Regional - Puerto Yungay</b>				
			361,250	362,000	0,750	GE
			589,021	597,050	8,029	GE
			704,660	724,490	19,830	GE
			734,285	851,223	116,938	GE
			861,000	863,400	2,400	GE
			867,790	872,760	4,970	GE
			874,370	892,000	17,630	GE
			921,180	931,640	10,460	GE
			937,500	938,170	0,670	CP
	939,270	942,900	3,630	CP		
	942,900	943,530	0,630	GE		
Código: <b>71A10243</b>	Rol: <b>Ruta 243 CH</b>	Nombre: <b>Cruce Ruta 7 (Coyhaique) - Paso Coyhaique</b>				
			12,550	13,310	0,760	GE
		13,310	42,210	28,900	GE	
Código: <b>71A40265</b>	Rol: <b>Ruta 265 CH</b>	Nombre: <b>Cruce Ruta 7 (El Maitén) - Chile Chico - Paso Río Jeinimeni</b>				
			0,000	1,200	1,200	GE
			5,200	55,200	50,000	GE
			55,700	92,500	36,800	GE
	98,730	114,850	16,120	GE		
Código: <b>71B10045</b>	Rol: <b>X-45</b>	Nombre: <b>Cruce Ruta 7 (Villa Ortega) - Ñirehuao - Paso Pampa Alta (Puesto Viejo)</b>				
			1,210	23,000	21,790	GE
			23,000	28,200	5,200	GE
			29,860	61,500	31,640	GE
	61,500	61,761	0,261	GE		
Código: <b>71B10059</b>	Rol: <b>X-59</b>	Nombre: <b>Cruce Ruta 243 CH (Cuesta Colorada) - Paso Triana</b>				
		8,500	15,715	7,215	GE	
Código: <b>71B20091</b>	Rol: <b>X-91</b>	Nombre: <b>Cruce Ruta 7 (Río Bravo) - Villa O'Higgins - Bahía Bahamonde</b>				
		89,700	90,500	0,800	GE	
Código: <b>71B40065</b>	Rol: <b>X-65</b>	Nombre: <b>Cruce Ruta 7 (Bajada Ibáñez) - Puerto Ibáñez - Paso Ingeniero Ibáñez-Pallavicini</b>				
			31,800	38,990	7,190	GE
Código: <b>71D10421</b>	Rol: <b>X-421</b>	Nombre: <b>Cruce Ruta 7 - Mina El Toqui - El Gato - Cruce X-45 (Ñirehuao)</b>				
			39,530	61,858	22,328	GE
Código: <b>71D10425</b>	Rol: <b>X-425</b>	Nombre: <b>Cruce X-421 (Ñirehuao) - Cruce X-439 (Rodeo Los Palos)</b>				
		0,000	18,968	18,968	GE	
Código: <b>71D10439</b>	Rol: <b>X-439</b>	Nombre: <b>Cruce X-45 (Puesto Viejo) - Mina Katterfield</b>				
		0,000	8,500	8,500	GE	
Código: <b>71D10565</b>	Rol: <b>X-565</b>	Nombre: <b>Cruce Ruta 243 CH (Coyhaique Alto) - Punta El Monte - Cruce X-45 (Puente Ñirehuao)</b>				
			0,000	13,680	13,680	GE
		27,000	34,129	7,129	GE	

**CAMINOS CON SUPERFICIE TRATADA, DETALLE DE SU UBICACIÓN Y LONGITUD**  
**REGIÓN DE AYSÉN DEL GENERAL CARLOS IBÁÑEZ DEL CAMPO - DIC. 2023**

<b>Camino</b>		<b>K.inicial</b>	<b>K.final</b>	<b>Long.(km)</b>	<b>Capa de Rodadura</b>
Código: <b>71D10587</b>	Rol: <b>X-587</b>	Nombre: <b>Cruce Ruta 243 CH (Puente Las Bandurrias) - Las Bandurrias</b>			
		0,000	5,190	5,190	GE
Código: <b>71D10589</b>	Rol: <b>X-589</b>	Nombre: <b>Cruce Ruta 243 CH (Tejas Verdes) - Cruce X-587 (Puente Las Bandurrias)</b>			
		0,860	7,760	6,900	GE
Código: <b>71D10616</b>	Rol: <b>X-616</b>	Nombre: <b>Cruce X-614 (El Claro) - Panguilemu</b>			
		0,000	2,000	2,000	GE
Código: <b>71D10632</b>	Rol: <b>X-632</b>	Nombre: <b>Cruce Ruta 7 (Ensenada Valle Simpson) - Cruce X-686 (Valle Simpson)</b>			
		0,000	3,000	3,000	CP
Código: <b>71D10657</b>	Rol: <b>X-657</b>	Nombre: <b>Los Álamos - Cerro Negro - Cruce X-659</b>			
		0,890	5,000	4,110	GE
Código: <b>71D10667</b>	Rol: <b>X-667</b>	Nombre: <b>Cruce Ruta 7 (El Salto) - Lago Póllux - Cruce X-59 (Lago Castor)</b>			
		0,000	0,250	0,250	GE
		0,250	3,000	2,750	CP
		3,000	10,060	7,060	GE
Código: <b>71D10674</b>	Rol: <b>X-674</b>	Nombre: <b>Cruce Ruta 7 (El Blanco) - Cruce X-686 (Villa Frei)</b>			
		0,350	0,990	0,640	CP
Código: <b>71D10686</b>	Rol: <b>X-686</b>	Nombre: <b>Cruce Ruta 7 (Valle Simpson) - Lago Elizalde - Lago Caro</b>			
		0,000	1,480	1,480	GE
		2,560	17,250	14,690	GE
		55,200	56,150	0,950	GE
Código: <b>71D20899</b>	Rol: <b>X-899</b>	Nombre: <b>Cochrane - Lago Cochrane</b>			
		0,300	0,400	0,100	GE
		0,400	1,310	0,910	CP
		5,000	5,200	0,200	GE
Código: <b>71D20901</b>	Rol: <b>X-901</b>	Nombre: <b>Cruce Ruta 7 - Pampa Calluqueo</b>			
		0,000	1,130	1,130	CP
Código: <b>71D30528</b>	Rol: <b>X-528</b>	Nombre: <b>Puerto Aysén (Puente Río Los Palos) - Lago Los Palos</b>			
		0,000	3,127	3,127	CP
Código: <b>71D40723</b>	Rol: <b>X-723</b>	Nombre: <b>Cruce Ruta 7 - Lago Las Ardillas - Cruce X-735 (Salto Río Ibáñez)</b>			
		24,000	31,421	7,421	GE
Código: <b>71D40735</b>	Rol: <b>X-735</b>	Nombre: <b>Cruce X-65 (Puerto Ibáñez) - Península Levicán</b>			
		0,000	16,000	16,000	GE
		22,500	27,500	5,000	GE
Código: <b>71D40753</b>	Rol: <b>X-753</b>	Nombre: <b>Cruce Ruta 265 CH (Chile Chico) - Reserva Nacional Lago Jeinimeni</b>			
		0,000	1,700	1,700	GE
		1,700	4,000	2,300	GE
Código: <b>71E10612</b>	Rol: <b>X-612</b>	Nombre: <b>Cruce Ruta 7 - El Salto Chico</b>			
		0,000	5,719	5,719	GE
Código: <b>71E10618</b>	Rol: <b>X-618</b>	Nombre: <b>Cruce X-614 (El Claro) - Río Claro</b>			
		0,000	5,150	5,150	GE
		5,150	7,700	2,550	GE

**CAMINOS CON SUPERFICIE TRATADA, DETALLE DE SU UBICACIÓN Y LONGITUD  
REGIÓN DE AYSÉN DEL GENERAL CARLOS IBÁÑEZ DEL CAMPO - DIC. 2023**

<b>Camino</b>			<b>K.inicial</b>	<b>K.final</b>	<b>Long.(km)</b>	<b>Capa de Rodadura</b>
Código: <b>71E20888</b>	Rol: <b>X-888</b>	Nombre: <b>Cruce Ruta 7 - Vertedero</b>	0,000	1,269	1,269	CP
Código: <b>71E20889</b>	Rol: <b>X-889</b>	Nombre: <b>Cochrane - Aeródromo</b>	0,000	0,744	0,744	CP
Código: <b>71E20891</b>	Rol: <b>X-891</b>	Nombre: <b>Cruce X-893 - Río Cochrane</b>	0,000	0,323	0,323	CP
Código: <b>71E20893</b>	Rol: <b>X-893</b>	Nombre: <b>Cruce X-899 - Reserva Tamango</b>	0,000	2,300	2,300	CP

**Total Regional: 569,381 km.**

**Notas:**

- Información generada de acuerdo a los datos disponibles a Diciembre del año 2023
- S/R= sin rol
- Los tipos de capa de rodadura corresponden a:  
 CP: capa de protección asfáltica      GE: capa granular estabilizada





**CAMINOS CON SUPERFICIE TRATADA, DETALLE DE SU UBICACIÓN Y LONGITUD**  
**REGIÓN DE MAGALLANES Y DE LA ANTÁRTICA CHILENA - DIC. 2023**

<b>Camino</b>	<b>K.inicial</b>	<b>K.final</b>	<b>Long.(km)</b>	<b>Capa de Rodadura</b>
Código: <b>72A30253</b> Rol: <b>Ruta 253 CH</b> Nombre: <b>Cruce Ruta 9 N - Casas Viejas</b>	0,000	3,230	3,230	GE
Código: <b>72B10050</b> Rol: <b>Y-50</b> Nombre: <b>Cruce Ruta 9 N (Cabeza de Mar) - Río Pérez - Bahía Williams</b>	0,000	25,560	25,560	CP
	25,560	33,000	7,440	GE
	40,400	41,400	1,000	GE
Código: <b>72B20065</b> Rol: <b>Y-65</b> Nombre: <b>Cruce Ruta 257 CH (Manantiales) - Porvenir</b>	64,880	101,600	36,720	CP
	101,600	120,144	18,544	CP
Código: <b>72B20071</b> Rol: <b>Y-71</b> Nombre: <b>Cruce Ruta 257 CH (Onaisín) - Porvenir</b>	0,000	15,480	15,480	GE
Código: <b>72C10545</b> Rol: <b>Y-545</b> Nombre: <b>Cruce Ruta 255 CH - Punta Dungeness</b>	0,000	6,000	6,000	GE
Código: <b>72C20635</b> Rol: <b>Y-635</b> Nombre: <b>Cruce Y-71 (Cruce Baquedano) - Porvenir</b>	0,000	8,000	8,000	GE
	37,000	45,059	8,059	GE
Código: <b>72D30150</b> Rol: <b>Y-150</b> Nombre: <b>Cruce Ruta 9 N - Lago Sarmiento - Guardería Lago Grey</b>	0,000	23,400	23,400	CP
	23,400	41,320	17,920	GE
Código: <b>72D30156</b> Rol: <b>Y-156</b> Nombre: <b>Cruce Y-160 - Laguna Amarga - Cruce Y-150</b>	0,000	2,000	2,000	CP
	2,000	21,068	19,068	GE
Código: <b>72D30290</b> Rol: <b>Y-290</b> Nombre: <b>Cruce Ruta 9 N - Cueva del Milodón - Cruce Y-150 (Administración Parque)</b>	9,490	11,200	1,710	CP
	15,000	20,000	5,000	GE
	20,000	46,000	26,000	CP
	46,000	66,000	20,000	CP
Código: <b>72D30300</b> Rol: <b>Y-300</b> Nombre: <b>Cruce Ruta 9 N - Puerto Prat - Puerto Consuelo</b>	0,000	15,014	15,014	GE
Código: <b>72D30302</b> Rol: <b>S/R-Y-302</b> Nombre: <b>Cruce Y-290 (Cueva del Milodón) - Cruce Y-300 (Puerto Consuelo)</b>	0,000	4,151	4,151	GE
Código: <b>72D30315</b> Rol: <b>Y-315</b> Nombre: <b>Cruce Ruta 9 N - Cruce Ruta 9 N (Aeródromo Teniente Gallardo)</b>	0,000	6,226	6,226	CP
Código: <b>72D30330</b> Rol: <b>Y-330</b> Nombre: <b>Puerto Natales (Cruce Av. Última Esperanza) - Colonia Isabel Riquelme</b>	0,000	10,401	10,401	GE
Código: <b>72D30340</b> Rol: <b>Y-340</b> Nombre: <b>Puerto Natales (Cruce Av. Carlos Ibáñez del Campo) - Lago Balmaceda - Río Azócar</b>	10,000	17,000	7,000	GE
	27,500	31,180	3,680	GE
Código: <b>72E10530</b> Rol: <b>Y-530</b> Nombre: <b>Cruce Ruta 9 N (Chabunco) - Río Canelo</b>	0,000	2,000	2,000	CP

**CAMINOS CON SUPERFICIE TRATADA, DETALLE DE SU UBICACIÓN Y LONGITUD**  
**REGIÓN DE MAGALLANES Y DE LA ANTÁRTICA CHILENA - DIC. 2023**

<b>Camino</b>			<b>K.inicial</b>	<b>K.final</b>	<b>Long.(km)</b>	<b>Capa de Rodadura</b>
Código: <b>72E10600</b>	Rol: <b>Y-600</b>	Nombre: <b>Cruce Ruta 9 S (Río Tres Brazos) - Discordia</b>	0,000	6,770	6,770	GE
Código: <b>72E30342</b>	Rol: <b>Y-342</b>	Nombre: <b>Cruce Y-330 (Puerto Natales) - Villa Cariño</b>	0,000	4,040	4,040	GE
			<b>Total Regional: 304,413 km.</b>			

**Notas:**

- Información generada de acuerdo a los datos disponibles a Diciembre del año 2023
- S/R= sin rol
- Los tipos de capa de rodadura corresponden a:  
 CP: capa de protección asfáltica      GE: capa granular estabilizada

**CAMINOS CON SUPERFICIE TRATADA, DETALLE DE SU UBICACIÓN Y LONGITUD**  
**REGION METROPOLITANA DE SANTIAGO - DIC. 2023**

<b>Camino</b>		<b>K.inicial</b>	<b>K.final</b>	<b>Long.(km)</b>	<b>Capa de Rodadura</b>
Código: <b>73B00016</b>	Rol: <b>G-16</b>	Nombre: <b>Rungue - Lo Echevers</b>			
		1,050	11,667	10,617	CP
		22,610	35,200	12,590	CP
Código: <b>73B00025</b>	Rol: <b>G-25</b>	Nombre: <b>Av. La Florida - San José de Maipo - Lo Valdés</b>			
		57,480	65,700	8,220	CP
		65,700	76,950	11,250	CP
Código: <b>73B00028</b>	Rol: <b>G-28</b>	Nombre: <b>El Trébol</b>			
		2,000	2,700	0,700	CP
		2,700	3,702	1,002	CP
Código: <b>73B00045</b>	Rol: <b>G-45-H</b>	Nombre: <b>Camino Padre Hurtado, Sector: Padre Hurtado - Límite Regional (Cuesta Chada)</b>			
		32,200	35,200	3,000	CP
		35,200	35,564	0,364	CP
Código: <b>73B00054</b>	Rol: <b>G-54</b>	Nombre: <b>Champa - Melipilla (Puente Ingeniero Marambio Antiguo)</b>			
		17,310	25,400	8,090	CP
		25,400	26,000	0,600	CP
		32,000	35,000	3,000	CP
		35,000	47,140	12,140	CP
Código: <b>73B00074</b>	Rol: <b>G-74-F</b>	Nombre: <b>Cruce G-78 (Melipilla) - Bollenar - Casablanca, Sector: Melipilla - Límite Regional (Cuesta Ibacache)</b>			
		22,830	25,130	2,300	CP
		25,130	29,830	4,700	CP
		29,830	35,025	5,195	CP
Código: <b>73B20013</b>	Rol: <b>G-13</b>	Nombre: <b>Quilapilún</b>			
		0,000	13,019	13,019	CP
Código: <b>73B40053</b>	Rol: <b>G-53</b>	Nombre: <b>Paine - Linderos - Buin</b>			
		0,000	2,969	2,969	CP
		2,969	5,669	2,700	CP
		5,669	8,669	3,000	CP
		8,669	10,469	1,800	CP
Código: <b>73C00692</b>	Rol: <b>G-692-H</b>	Nombre: <b>Cruce Ruta 66 (Santa Inés) - Alhué - El Membrillo, Sector: Límite Regional (Quilamuta) - El Membrillo</b>			
		30,110	30,910	0,800	CP
		30,910	31,910	1,000	CP
		31,910	38,910	7,000	CP
		38,910	39,710	0,800	CP
Código: <b>73C20149</b>	Rol: <b>G-149</b>	Nombre: <b>Liray</b>			
		0,000	4,236	4,236	CP
Código: <b>73C40555</b>	Rol: <b>G-555</b>	Nombre: <b>Hospital - Chada</b>			
		0,000	9,704	9,704	CP
Código: <b>73C50804</b>	Rol: <b>G-804</b>	Nombre: <b>Cruce G-62-I - El Prado - Cruce G-80-I (La Manga), Sector: El Yali - Límite Regional (La Manga)</b>			
		0,000	5,000	5,000	CP
		5,000	12,000	7,000	CP
		12,000	17,500	5,500	CP
		17,500	18,313	0,813	CP

**CAMINOS CON SUPERFICIE TRATADA, DETALLE DE SU UBICACIÓN Y LONGITUD**  
**REGION METROPOLITANA DE SANTIAGO - DIC. 2023**

<b>Camino</b>			<b>K.inicial</b>	<b>K.final</b>	<b>Long.(km)</b>	<b>Capa de Rodadura</b>
Código: <b>73C60588</b>	Rol: <b>G-588</b>	Nombre: <b>La Puntilla</b>	1,112	5,403	4,291	CP
Código: <b>73D00105</b>	Rol: <b>G-105-E</b>	Nombre: <b>Cuesta Las Bateas, Sector: Montenegro - Límite Regional</b>	2,300	12,812	10,512	CP
Código: <b>73D00115</b>	Rol: <b>G-115-E</b>	Nombre: <b>Cuesta Chacabuco, Sector: Cruce Ruta 57 - Límite Regional</b>	0,000	5,780	5,780	CP
			5,780	13,044	7,264	CP
Código: <b>73D00200</b>	Rol: <b>G-200</b>	Nombre: <b>Cruce Ruta 68 - Cuesta Lo Prado - Cruce G-68</b>	12,100	15,600	3,500	CP
Código: <b>73D00260</b>	Rol: <b>G-260</b>	Nombre: <b>Rinconada Lo Cerda - El Trebal</b>	5,270	6,908	1,638	CP
Código: <b>73D00300</b>	Rol: <b>G-300</b>	Nombre: <b>El Copihue</b>	0,000	2,500	2,500	CP
			2,500	4,574	2,074	CP
Código: <b>73D00370</b>	Rol: <b>G-370</b>	Nombre: <b>Loreto</b>	0,000	1,400	1,400	CP
			1,400	5,065	3,665	CP
Código: <b>73D00800</b>	Rol: <b>G-800</b>	Nombre: <b>Cruce G-78 (Puangue) - Cuncumén - La Floresta, Sector: Puangue - Límite Regional</b>	0,000	6,500	6,500	CP
			6,500	10,200	3,700	CP
			10,200	10,340	0,140	CP
Código: <b>73D00864</b>	Rol: <b>G-864-F</b>	Nombre: <b>Cruce Ruta 68 (Casablanca) - Tapihue - El Pangue - Curacaví, Sector: Límite Regional - Curacaví (Av. Ambrosio O'Higgins)</b>	19,456	29,000	9,544	CP
Código: <b>73D20102</b>	Rol: <b>G-102</b>	Nombre: <b>Cuesta Caleu</b>	0,000	8,300	8,300	CP
			9,600	10,440	0,840	CP
			10,440	10,980	0,540	GE
			10,980	20,238	9,258	CP
Código: <b>73D20108</b>	Rol: <b>G-108</b>	Nombre: <b>Antiguo Caleu</b>	0,000	6,526	6,526	CP
Código: <b>73D20110</b>	Rol: <b>G-110</b>	Nombre: <b>Capilla de Caleu</b>	0,000	0,520	0,520	CP
Código: <b>73D20117</b>	Rol: <b>S/R-G-117</b>	Nombre: <b>La Virgen - El Canelo</b>	0,000	1,960	1,960	CP
			1,960	3,832	1,872	CP
Código: <b>73D20121</b>	Rol: <b>G-121</b>	Nombre: <b>Los Talaveras</b>	0,000	5,277	5,277	CP
Código: <b>73D20125</b>	Rol: <b>G-125</b>	Nombre: <b>Hacienda de Chacabuco</b>	0,000	1,316	1,316	CP

**CAMINOS CON SUPERFICIE TRATADA, DETALLE DE SU UBICACIÓN Y LONGITUD**  
**REGION METROPOLITANA DE SANTIAGO - DIC. 2023**

<b>Camino</b>			<b>K.inicial</b>	<b>K.final</b>	<b>Long.(km)</b>	<b>Capa de Rodadura</b>
Código: <b>73D20131</b>	Rol: <b>G-131</b>	Nombre: <b>Punta Peuco Oriente</b>	0,000	1,090	1,090	CP
Código: <b>73D20134</b>	Rol: <b>S/R-G-134</b>	Nombre: <b>Santa Carolina</b>	0,000	1,000	1,000	CP
			1,000	2,858	1,858	CP
Código: <b>73D20140</b>	Rol: <b>S/R-G-140</b>	Nombre: <b>Santa Carolina - El Humedal</b>	0,000	0,700	0,700	CP
			0,700	1,878	1,178	CP
Código: <b>73D20142</b>	Rol: <b>S/R-G-142</b>	Nombre: <b>Lo Vargas - Gonzalo Barroso</b>	0,000	0,350	0,350	CP
			0,420	3,000	2,580	CP
			5,420	6,420	1,000	CP
Código: <b>73D20143</b>	Rol: <b>S/R-G-143</b>	Nombre: <b>San Vicente - Lo Arcaya (Tercera Entrada)</b>	0,000	1,380	1,380	CP
Código: <b>73D20144</b>	Rol: <b>G-144</b>	Nombre: <b>Santa Sara</b>	0,000	4,378	4,378	CP
Código: <b>73D20154</b>	Rol: <b>G-154</b>	Nombre: <b>Santa Rosa</b>	0,000	4,029	4,029	CP
Código: <b>73D20160</b>	Rol: <b>G-160</b>	Nombre: <b>Estación Colina - Puente Nuevo</b>	0,000	0,900	0,900	CP
			0,900	1,319	0,419	CP
Código: <b>73D20163</b>	Rol: <b>S/R-G-163</b>	Nombre: <b>Los Ingleses</b>	0,000	5,600	5,600	CP
Código: <b>73D20170</b>	Rol: <b>S/R-G-170</b>	Nombre: <b>Chorrillos N°2</b>	0,000	1,703	1,703	CP
Código: <b>73D20176</b>	Rol: <b>S/R-G-176</b>	Nombre: <b>Peralillo - Los Culenes</b>	0,000	1,100	1,100	CP
			1,600	1,740	0,140	CP
Código: <b>73D20177</b>	Rol: <b>S/R-G-177</b>	Nombre: <b>El Alba Oriente</b>	0,000	2,340	2,340	CP
Código: <b>73D30355</b>	Rol: <b>G-355</b>	Nombre: <b>Lagunillas - Centros de Ski</b>	0,000	7,500	7,500	CP
			7,500	17,712	10,212	CP
Código: <b>73D30403</b>	Rol: <b>G-403</b>	Nombre: <b>Calle Nueva</b>	0,000	1,381	1,381	CP
Código: <b>73D30411</b>	Rol: <b>G-411</b>	Nombre: <b>San Vicente de Macul</b>	0,000	10,117	10,117	CP
Código: <b>73D30413</b>	Rol: <b>G-413</b>	Nombre: <b>Los Quillayes - La Iglesia</b>	0,000	2,500	2,500	CP
			2,500	3,000	0,500	CP
			3,000	4,300	1,300	CP

**CAMINOS CON SUPERFICIE TRATADA, DETALLE DE SU UBICACIÓN Y LONGITUD**  
**REGION METROPOLITANA DE SANTIAGO - DIC. 2023**

<b>Camino</b>		<b>K.inicial</b>	<b>K.final</b>	<b>Long.(km)</b>	<b>Capa de Rodadura</b>
Código: <b>73D30415</b>	Rol: <b>G-415</b>	Nombre: <b>El Chalaco - Los Corrales</b>			
		0,000	2,500	2,500	CP
		2,500	2,803	0,303	CP
Código: <b>73D30417</b>	Rol: <b>G-417</b>	Nombre: <b>Lo Arcaya de Pirque</b>			
		0,000	0,401	0,401	CP
Código: <b>73D30419</b>	Rol: <b>G-419</b>	Nombre: <b>Rinconada - Río Clarillo</b>			
		0,000	1,277	1,277	CP
Código: <b>73D30421</b>	Rol: <b>G-421</b>	Nombre: <b>Reserva Río Clarillo</b>			
		0,000	3,120	3,120	CP
Código: <b>73D30423</b>	Rol: <b>G-423</b>	Nombre: <b>La Alameda - La Escuela</b>			
		0,000	1,500	1,500	CP
		1,500	3,421	1,921	CP
Código: <b>73D30431</b>	Rol: <b>G-431</b>	Nombre: <b>Las Majadas Oriente</b>			
		0,000	1,500	1,500	CP
Código: <b>73D30433</b>	Rol: <b>G-433</b>	Nombre: <b>Los Maitenes, Sector Santa Rita</b>			
		0,000	1,820	1,820	CP
Código: <b>73D30437</b>	Rol: <b>G-437</b>	Nombre: <b>Santa Cecilia</b>			
		0,900	1,900	1,000	CP
Código: <b>73D30451</b>	Rol: <b>G-451</b>	Nombre: <b>El Ingenio</b>			
		0,000	1,782	1,782	CP
Código: <b>73D30455</b>	Rol: <b>G-455</b>	Nombre: <b>Romeral - Embalse El Yeso - Termas El Plomo</b>			
		0,000	1,200	1,200	CP
		1,400	4,400	3,000	CP
Código: <b>73D30465</b>	Rol: <b>G-465</b>	Nombre: <b>Las Melosas</b>			
		0,000	2,400	2,400	CP
		2,400	7,000	4,600	CP
Código: <b>73D40330</b>	Rol: <b>G-330</b>	Nombre: <b>San José de Tango</b>			
		0,000	1,045	1,045	CP
Código: <b>73D40340</b>	Rol: <b>G-340</b>	Nombre: <b>Lo Herrera - Barrancón</b>			
		0,840	4,752	3,912	CP
		4,752	6,738	1,986	CP
		6,738	9,060	2,322	CP
Código: <b>73D40344</b>	Rol: <b>G-344</b>	Nombre: <b>Santa Teresa</b>			
		0,000	3,964	3,964	CP
Código: <b>73D40348</b>	Rol: <b>G-348</b>	Nombre: <b>San José de Nos</b>			
		0,000	1,492	1,492	CP
Código: <b>73D40350</b>	Rol: <b>G-350</b>	Nombre: <b>La Capilla - El Barrancón</b>			
		0,000	0,800	0,800	CP
		0,800	1,783	0,983	CP
Código: <b>73D40352</b>	Rol: <b>G-352</b>	Nombre: <b>Las Monjas - Calera de Tango</b>			
		0,400	1,198	0,798	CP

**CAMINOS CON SUPERFICIE TRATADA, DETALLE DE SU UBICACIÓN Y LONGITUD**  
**REGION METROPOLITANA DE SANTIAGO - DIC. 2023**

<b>Camino</b>			<b>K.inicial</b>	<b>K.final</b>	<b>Long.(km)</b>	<b>Capa de Rodadura</b>
Código: <b>73D40360</b>	Rol: <b>G-360</b>	Nombre: <b>El Romeral</b>	0,000	1,862	1,862	CP
Código: <b>73D40364</b>	Rol: <b>G-364</b>	Nombre: <b>Santa Inés - Calera de Tango</b>	0,000	3,049	3,049	CP
			3,049	3,856	0,807	CP
			3,856	4,923	1,067	CP
			4,923	5,062	0,139	CP
			5,062	5,800	0,738	CP
			5,800	6,740	0,940	CP
Código: <b>73D40489</b>	Rol: <b>G-489</b>	Nombre: <b>Los Guindos</b>	0,000	4,403	4,403	CP
Código: <b>73D40494</b>	Rol: <b>G-494</b>	Nombre: <b>La Cervera</b>	0,000	0,208	0,208	CP
			0,208	1,350	1,142	CP
			1,350	5,938	4,588	CP
Código: <b>73D40498</b>	Rol: <b>G-498</b>	Nombre: <b>Las Tórtolas</b>	0,000	0,020	0,020	CP
			0,020	0,854	0,834	CP
			0,854	1,721	0,867	CP
Código: <b>73D40506</b>	Rol: <b>G-506</b>	Nombre: <b>Campusano</b>	0,000	4,600	4,600	CP
			4,600	9,753	5,153	CP
Código: <b>73D40513</b>	Rol: <b>G-513</b>	Nombre: <b>Alto Jahuel - Linderos</b>	0,000	5,587	5,587	CP
Código: <b>73D40523</b>	Rol: <b>G-523</b>	Nombre: <b>La Veintisiete - La Aparición</b>	0,000	5,087	5,087	CP
Código: <b>73D40526</b>	Rol: <b>G-526</b>	Nombre: <b>Santa Victoria</b>	0,000	0,415	0,415	CP
			0,415	1,424	1,009	CP
Código: <b>73D40530</b>	Rol: <b>G-530</b>	Nombre: <b>Presidente Pedro Aguirre Cerda</b>	0,000	1,661	1,661	CP
Código: <b>73D40534</b>	Rol: <b>G-534</b>	Nombre: <b>Colonias de Paine</b>	0,000	0,976	0,976	CP
Código: <b>73D40538</b>	Rol: <b>G-538</b>	Nombre: <b>Presidente Juan Antonio Ríos</b>	0,000	2,276	2,276	CP
Código: <b>73D40540</b>	Rol: <b>G-540</b>	Nombre: <b>Presidente Gabriel González Videla</b>	0,000	1,945	1,945	CP
Código: <b>73D40541</b>	Rol: <b>G-541</b>	Nombre: <b>Gilda Díaz Girón</b>	0,000	0,987	0,987	CP
Código: <b>73D40545</b>	Rol: <b>G-545</b>	Nombre: <b>Lo Donoso</b>	0,000	0,800	0,800	CP

**CAMINOS CON SUPERFICIE TRATADA, DETALLE DE SU UBICACIÓN Y LONGITUD**  
**REGION METROPOLITANA DE SANTIAGO - DIC. 2023**

<b>Camino</b>			<b>K.inicial</b>	<b>K.final</b>	<b>Long.(km)</b>	<b>Capa de Rodadura</b>
Código: <b>73D40550</b>	Rol: <b>G-550</b>	Nombre: <b>Acceso a Hospital</b>	0,000	1,000	1,000	CP
Código: <b>73D40558</b>	Rol: <b>G-558</b>	Nombre: <b>Las Mulas</b>	0,000	1,235	1,235	CP
Código: <b>73D40573</b>	Rol: <b>G-573</b>	Nombre: <b>San Miguel de Paine</b>	4,630	8,268	3,638	CP
Código: <b>73D50624</b>	Rol: <b>G-624</b>	Nombre: <b>Cruce G-620 - Fundo El Tránsito (Acceso Sur)</b>	0,150	3,800	3,650	CP
Código: <b>73D50626</b>	Rol: <b>S/R-G-626</b>	Nombre: <b>Chñigüe Las Rosas</b>	0,000	3,444	3,444	CP
Código: <b>73D50630</b>	Rol: <b>S/R-G-630</b>	Nombre: <b>Alto Rumay</b>	0,000	2,634	2,634	CP
Código: <b>73D50632</b>	Rol: <b>S/R-G-632</b>	Nombre: <b>Rumay Población</b>	0,000	1,992	1,992	CP
Código: <b>73D50634</b>	Rol: <b>S/R-G-634</b>	Nombre: <b>Las Ostolazas</b>	0,000	1,559	1,559	CP
Código: <b>73D50642</b>	Rol: <b>S/R-G-642</b>	Nombre: <b>Callejón Los Molles</b>	0,000	3,400	3,400	CP
			3,400	4,390	0,990	CP
Código: <b>73D50646</b>	Rol: <b>G-646</b>	Nombre: <b>Cruce G-54 (Chocalán) - La Viluma</b>	0,000	6,340	6,340	CP
			16,289	20,340	4,051	CP
Código: <b>73D50660</b>	Rol: <b>G-660</b>	Nombre: <b>Cruce G-60 (Culiprán) - Cruce G-680 (Lo Chacón)</b>	0,000	3,000	3,000	CP
			3,000	28,000	25,000	CP
			28,000	30,810	2,810	CP
Código: <b>73D50664</b>	Rol: <b>G-664</b>	Nombre: <b>Cruce G-60 - Ulmén - Las Tinajas - Cruce G-668</b>	0,000	4,400	4,400	CP
			4,400	7,037	2,637	CP
Código: <b>73D50668</b>	Rol: <b>G-668</b>	Nombre: <b>Cruce Ruta 66 (Pangui Rosa) - Codigua - Cruce G-660 (Culiprán)</b>	9,200	15,500	6,300	CP
			15,500	18,200	2,700	CP
			18,200	27,410	9,210	CP
			27,410	33,250	5,840	CP
Código: <b>73D50672</b>	Rol: <b>G-672</b>	Nombre: <b>Cruce Ruta 66 (Lo Encañado) - Cruce G-668 (Quincanque)</b>	0,000	7,640	7,640	CP
Código: <b>73D50680</b>	Rol: <b>G-680</b>	Nombre: <b>Cruce Ruta 66 (San Vicente) - Cruce G-692 (Cuesta Alhué)</b>	0,000	10,000	10,000	CP
			10,000	17,000	7,000	CP
			17,000	24,200	7,200	CP
Código: <b>73D50688</b>	Rol: <b>S/R-G-688</b>	Nombre: <b>Talamí</b>	0,000	0,800	0,800	CP



**CAMINOS CON SUPERFICIE TRATADA, DETALLE DE SU UBICACIÓN Y LONGITUD**  
**REGION METROPOLITANA DE SANTIAGO - DIC. 2023**

<b>Camino</b>	<b>K.inicial</b>	<b>K.final</b>	<b>Long.(km)</b>	<b>Capa de Rodadura</b>
<b>Código: 73D50690 Rol: G-690</b> Nombre: <b>Cruce Ruta 66 (Loyca) - Cruce G-62-I (Loyca Abajo)</b>	0,000	0,800	0,800	CP
	0,800	1,000	0,200	CP
	1,700	3,500	1,800	CP
	3,500	10,500	7,000	CP
<b>Código: 73D50692 Rol: S/R-G-692</b> Nombre: <b>El Llano</b>	1,179	3,891	2,712	CP
<b>Código: 73D50704 Rol: G-704</b> Nombre: <b>Cruce G-78 - Vecinal Esmeralda</b>	0,000	0,500	0,500	CP
<b>Código: 73D50714 Rol: G-714</b> Nombre: <b>Cruce G-78 - Lumberas</b>	0,000	4,130	4,130	CP
	4,130	5,900	1,770	CP
<b>Código: 73D50736 Rol: S/R-G-736</b> Nombre: <b>Comunidad Las Rosas</b>	0,000	1,667	1,667	CP
<b>Código: 73D50742 Rol: S/R-G-742</b> Nombre: <b>Curacaví - Alhué</b>	0,000	2,560	2,560	CP
<b>Código: 73D50744 Rol: G-744</b> Nombre: <b>Cruce G-730 (Los Rulos) - Cruce G-730 (Santa Emilia)</b>	0,000	3,570	3,570	CP
<b>Código: 73D50754 Rol: S/R-G-754</b> Nombre: <b>Lo Ovalle - Variante El Ranchillo</b>	0,000	2,063	2,063	CP
<b>Código: 73D50760 Rol: G-760</b> Nombre: <b>Cruce Ruta 68 (Curacaví) - El Toro - Cruce G-864-F</b>	0,000	11,000	11,000	CP
	11,000	13,600	2,600	CP
<b>Código: 73D50764 Rol: G-764</b> Nombre: <b>Cruce G-674 - La Alianza - Cruce G-674</b>	0,000	3,396	3,396	CP
<b>Código: 73D50770 Rol: G-770</b> Nombre: <b>Cruce G-722 - El Atajo - Los Molles</b>	0,000	0,900	0,900	CP
<b>Código: 73D50782 Rol: S/R-G-782</b> Nombre: <b>Puangue - La Libertad</b>	0,000	0,570	0,570	CP
	1,475	3,628	2,153	CP
<b>Código: 73D50790 Rol: S/R-G-790</b> Nombre: <b>El Campesino</b>	0,000	0,100	0,100	CP
	0,100	0,600	0,500	CP
	0,600	1,900	1,300	CP
	1,900	3,272	1,372	CP
<b>Código: 73D50806 Rol: G-806</b> Nombre: <b>Cruce G-800 - El Asilo - Cruce G-800 (La Floresta), Sector: Cruce G-800 - Límite Regional (El Asilo)</b>	0,000	5,683	5,683	CP
<b>Código: 73D50812 Rol: S/R-G-812</b> Nombre: <b>Las Pilastras</b>	0,550	0,750	0,200	CP
	1,000	3,260	2,260	CP

**CAMINOS CON SUPERFICIE TRATADA, DETALLE DE SU UBICACIÓN Y LONGITUD**  
**REGION METROPOLITANA DE SANTIAGO - DIC. 2023**

<b>Camino</b>		<b>K.inicial</b>	<b>K.final</b>	<b>Long.(km)</b>	<b>Capa de Rodadura</b>
Código: <b>73D50834</b>	Rol: <b>G-834</b>	Nombre: <b>Cruce Ruta 66 (La Mina) - Cruce G-804</b>			
		0,000	3,950	3,950	CP
Código: <b>73D50840</b>	Rol: <b>G-840</b>	Nombre: <b>Cruce G-804 (El Manzanito) - Cruce G-850 (Ninhue)</b>			
		0,000	5,000	5,000	CP
		5,000	9,330	4,330	CP
Código: <b>73D50844</b>	Rol: <b>G-844</b>	Nombre: <b>Cruce G-804 (El Prado Verde) - Cruce G-62-I</b>			
		0,000	4,540	4,540	CP
Código: <b>73D50850</b>	Rol: <b>G-850</b>	Nombre: <b>Cruce G-62-I (Ninhue) - Cruce G-804</b>			
		4,900	11,060	6,160	CP
Código: <b>73D50900</b>	Rol: <b>G-900</b>	Nombre: <b>Cruce G-668 (Quincanque) - Las Canchillas - Cruce G-672 (Lo Encañado)</b>			
		4,000	4,550	0,550	CP
Código: <b>73D50922</b>	Rol: <b>S/R-G-922</b>	Nombre: <b>Quebrada Honda</b>			
		0,500	1,000	0,500	CP
Código: <b>73D60248</b>	Rol: <b>G-248</b>	Nombre: <b>Las Violetas</b>			
		0,000	2,074	2,074	CP
Código: <b>73D60308</b>	Rol: <b>G-308</b>	Nombre: <b>El Guanaco</b>			
		0,000	4,200	4,200	CP
		4,200	5,000	0,800	CP
		5,000	7,251	2,251	CP
Código: <b>73D60310</b>	Rol: <b>G-310</b>	Nombre: <b>Santa Cruz</b>			
		0,000	4,085	4,085	CP
Código: <b>73D60374</b>	Rol: <b>G-374</b>	Nombre: <b>Oliveto</b>			
		2,900	4,100	1,200	CP
		4,100	4,998	0,898	CP
Código: <b>73D60378</b>	Rol: <b>G-378</b>	Nombre: <b>San Javier - Larráin</b>			
		0,000	2,098	2,098	CP
Código: <b>73D60388</b>	Rol: <b>G-388</b>	Nombre: <b>San Javier - Las Palmeras</b>			
		0,000	4,096	4,096	CP
Código: <b>73D60390</b>	Rol: <b>G-390</b>	Nombre: <b>Central</b>			
		0,000	1,345	1,345	CP
Código: <b>73D60394</b>	Rol: <b>G-394</b>	Nombre: <b>La Colonia - Berlín</b>			
		0,000	3,863	3,863	CP
Código: <b>73D60396</b>	Rol: <b>G-396</b>	Nombre: <b>Los Aromos</b>			
		0,000	1,518	1,518	CP
Código: <b>73D60402</b>	Rol: <b>G-402</b>	Nombre: <b>Las Golondrinas 1</b>			
		0,000	0,529	0,529	CP
Código: <b>73D60412</b>	Rol: <b>G-412</b>	Nombre: <b>Las Parcelas</b>			
		0,000	2,800	2,800	CP
		2,800	2,950	0,150	CP
		2,950	6,228	3,278	CP
Código: <b>73D60420</b>	Rol: <b>G-420</b>	Nombre: <b>San Antonio de Naltahua</b>			
		1,700	10,320	8,620	CP

**CAMINOS CON SUPERFICIE TRATADA, DETALLE DE SU UBICACIÓN Y LONGITUD**  
**REGION METROPOLITANA DE SANTIAGO - DIC. 2023**

<b>Camino</b>			<b>K.inicial</b>	<b>K.final</b>	<b>Long.(km)</b>	<b>Capa de Rodadura</b>
Código: <b>73D60422</b>	Rol: <b>G-422</b>	Nombre: <b>Acceso Puente Naltahua Antiguo</b>	0,000	0,891	0,891	CP
Código: <b>73D60430</b>	Rol: <b>G-430</b>	Nombre: <b>Lo Martínez</b>	0,000	1,619	1,619	CP
Código: <b>73D60432</b>	Rol: <b>G-432</b>	Nombre: <b>El Castillo</b>	0,000	1,761	1,761	CP
Código: <b>73D60434</b>	Rol: <b>G-434</b>	Nombre: <b>Hernán Avilés</b>	0,000	1,175	1,175	CP
Código: <b>73D60450</b>	Rol: <b>G-450</b>	Nombre: <b>Santa Inés - Lo Guerra</b>	1,460	4,358	2,898	CP
Código: <b>73D60464</b>	Rol: <b>G-464</b>	Nombre: <b>La Herradura</b>	0,000	0,897	0,897	CP
Código: <b>73D60468</b>	Rol: <b>G-468</b>	Nombre: <b>Olea - Las Mercedes</b>	0,000	8,207	8,207	CP
Código: <b>73D60470</b>	Rol: <b>G-470</b>	Nombre: <b>La Ballica</b>	0,000	2,677	2,677	CP
Código: <b>73D60570</b>	Rol: <b>G-570</b>	Nombre: <b>La Palma - Río Maipo</b>	0,000	1,400	1,400	CP
			1,400	2,594	1,194	CP
Código: <b>73D60576</b>	Rol: <b>G-576</b>	Nombre: <b>Acceso La Palma</b>	0,000	0,937	0,937	CP
Código: <b>73D60580</b>	Rol: <b>G-580</b>	Nombre: <b>Santa Adriana</b>	1,450	2,594	1,144	CP
Código: <b>73D60584</b>	Rol: <b>G-584</b>	Nombre: <b>Santa Mariana</b>	0,000	0,900	0,900	CP
			0,900	3,875	2,975	CP
Código: <b>73D60612</b>	Rol: <b>G-612</b>	Nombre: <b>Diego de Almagro</b>	0,000	2,174	2,174	CP
Código: <b>73E10180</b>	Rol: <b>G-180</b>	Nombre: <b>Cruce Ruta 70 (Américo Vespucio) - Camino Lo Boza - Cruce G-182</b>	0,000	1,800	1,800	CP
			1,800	2,260	0,460	CP
			2,260	2,810	0,550	CP
Código: <b>73E10186</b>	Rol: <b>G-186</b>	Nombre: <b>Cruce Ruta 70 (Renca) - Cruce G-182 (Aeropuerto)</b>	0,500	1,430	0,930	CP
Código: <b>73E10188</b>	Rol: <b>G-188</b>	Nombre: <b>Cruce G-18 - Noviciado por Cinco Ojos</b>	1,700	4,660	2,960	CP
Código: <b>73E10198</b>	Rol: <b>G-198</b>	Nombre: <b>Cruce G-194 - La Farfana</b>	0,000	1,400	1,400	CP
			1,400	2,120	0,720	CP
Código: <b>73E10220</b>	Rol: <b>G-220</b>	Nombre: <b>Cruce Ruta 78 - La Farfana</b>	2,800	3,200	0,400	CP

**CAMINOS CON SUPERFICIE TRATADA, DETALLE DE SU UBICACIÓN Y LONGITUD**  
**REGION METROPOLITANA DE SANTIAGO - DIC. 2023**

<b>Camino</b>			<b>K.inicial</b>	<b>K.final</b>	<b>Long.(km)</b>	<b>Capa de Rodadura</b>
Código: <b>73E10245</b>	Rol: <b>G-245</b>	Nombre: <b>Cruce G-21 - La Disputada</b>	0,000	19,140	19,140	CP
Código: <b>73E20112</b>	Rol: <b>G-112</b>	Nombre: <b>Escuela El Llano</b>	0,000	0,500	0,500	CP
Código: <b>73E20113</b>	Rol: <b>S/R-G-113</b>	Nombre: <b>San José - Huechún</b>	0,000	3,300	3,300	CP
			3,300	4,240	0,940	CP
Código: <b>73E20114</b>	Rol: <b>S/R-G-114</b>	Nombre: <b>Lo Marín</b>	0,000	6,095	6,095	CP
Código: <b>73E20126</b>	Rol: <b>S/R-G-126</b>	Nombre: <b>El Sauce Antiguo</b>	0,000	1,700	1,700	CP
			1,700	2,000	0,300	CP
Código: <b>73E20128</b>	Rol: <b>G-128</b>	Nombre: <b>Acceso Santa Sara</b>	0,000	0,292	0,292	CP
Código: <b>73E20135</b>	Rol: <b>G-135</b>	Nombre: <b>Acceso a Tranque Huechún</b>	0,000	1,600	1,600	CP
Código: <b>73E20137</b>	Rol: <b>G-137</b>	Nombre: <b>Santa Matilde</b>	0,000	0,600	0,600	CP
			0,600	1,695	1,095	CP
Código: <b>73E20141</b>	Rol: <b>G-141</b>	Nombre: <b>Peldehue - Termas de Colina</b>	0,950	4,000	3,050	CP
Código: <b>73E20147</b>	Rol: <b>S/R-G-147</b>	Nombre: <b>San Vicente - Lo Arcaya</b>	0,000	1,000	1,000	CP
			1,000	2,931	1,931	CP
Código: <b>73E20153</b>	Rol: <b>S/R-G-153</b>	Nombre: <b>La Viñita</b>	0,000	1,400	1,400	CP
Código: <b>73E20155</b>	Rol: <b>G-155</b>	Nombre: <b>Cruce Ruta 5 - Lo Pinto - Cruce Ruta 73</b>	0,000	1,040	1,040	CP
Código: <b>73E20156</b>	Rol: <b>S/R-G-156</b>	Nombre: <b>El Taco</b>	0,000	1,200	1,200	CP
Código: <b>73E20162</b>	Rol: <b>S/R-G-162</b>	Nombre: <b>Las Parcelas - Estación Colina</b>	0,000	1,574	1,574	CP
Código: <b>73E20166</b>	Rol: <b>S/R-G-166</b>	Nombre: <b>Santa Inés</b>	0,000	3,470	3,470	CP
Código: <b>73E20167</b>	Rol: <b>G-167</b>	Nombre: <b>Santa Luisa</b>	0,000	0,600	0,600	CP
			1,100	1,749	0,649	CP
Código: <b>73E20173</b>	Rol: <b>S/R-G-173</b>	Nombre: <b>Santa Cecilia</b>	0,000	0,800	0,800	CP
Código: <b>73E20174</b>	Rol: <b>S/R-G-174</b>	Nombre: <b>Ignacio Carrera Pinto</b>	0,000	0,710	0,710	CP
			0,710	2,429	1,719	CP

**CAMINOS CON SUPERFICIE TRATADA, DETALLE DE SU UBICACIÓN Y LONGITUD**  
**REGION METROPOLITANA DE SANTIAGO - DIC. 2023**

<b>Camino</b>			<b>K.inicial</b>	<b>K.final</b>	<b>Long.(km)</b>	<b>Capa de Rodadura</b>
Código: <b>73E20175</b>	Rol: <b>S/R-G-175</b>	Nombre: <b>San José - Los Diecisiete</b>	0,000	4,091	4,091	CP
Código: <b>73E20178</b>	Rol: <b>S/R-G-178</b>	Nombre: <b>Nuevo Porvenir</b>	0,000	2,630	2,630	CP
Código: <b>73E20181</b>	Rol: <b>S/R-G-181</b>	Nombre: <b>Alba Centro</b>	0,000	1,800	1,800	CP
			1,800	2,440	0,640	CP
Código: <b>73E20183</b>	Rol: <b>S/R-G-183</b>	Nombre: <b>Alba Poniente</b>	0,000	2,260	2,260	CP
Código: <b>73E20184</b>	Rol: <b>S/R-G-184</b>	Nombre: <b>Los Culenes</b>	0,000	0,650	0,650	CP
			0,650	1,670	1,020	CP
Código: <b>73E20190</b>	Rol: <b>S/R-G-190</b>	Nombre: <b>Los Guerreros</b>	0,000	2,000	2,000	CP
Código: <b>73E20192</b>	Rol: <b>S/R-G-192</b>	Nombre: <b>Lo Castro</b>	0,000	2,560	2,560	CP
Código: <b>73E30303</b>	Rol: <b>S/R-G-303</b>	Nombre: <b>Las Majadas Poniente</b>	0,000	3,226	3,226	CP
Código: <b>73E30409</b>	Rol: <b>G-409</b>	Nombre: <b>Pozos Areneros</b>	0,000	2,010	2,010	CP
Código: <b>73E30429</b>	Rol: <b>G-429</b>	Nombre: <b>Lácteos de Pirque</b>	0,000	0,823	0,823	CP
Código: <b>73E40298</b>	Rol: <b>G-298</b>	Nombre: <b>Lo Ermita</b>	0,000	1,802	1,802	CP
Código: <b>73E40302</b>	Rol: <b>S/R-G-302</b>	Nombre: <b>El Tanguito</b>	0,000	1,800	1,800	CP
Código: <b>73E40316</b>	Rol: <b>S/R-G-316</b>	Nombre: <b>El Acacio</b>	0,000	0,300	0,300	CP
Código: <b>73E40328</b>	Rol: <b>S/R-G-328</b>	Nombre: <b>Los Tilos</b>	0,000	0,970	0,970	CP
Código: <b>73E40332</b>	Rol: <b>G-332</b>	Nombre: <b>San José de Tango Oriente</b>	0,000	0,701	0,701	CP
Código: <b>73E40342</b>	Rol: <b>S/R-G-342</b>	Nombre: <b>San Agustín</b>	0,000	0,624	0,624	CP
Código: <b>73E40368</b>	Rol: <b>G-368</b>	Nombre: <b>El Sauce</b>	0,000	0,520	0,520	CP
			0,520	0,930	0,410	CP
Código: <b>73E40492</b>	Rol: <b>S/R-G-492</b>	Nombre: <b>Cementerio de Maipo</b>	0,000	0,507	0,507	CP
Código: <b>73E40501</b>	Rol: <b>G-501</b>	Nombre: <b>El Cuadro</b>	0,000	0,488	0,488	CP

**CAMINOS CON SUPERFICIE TRATADA, DETALLE DE SU UBICACIÓN Y LONGITUD**  
**REGION METROPOLITANA DE SANTIAGO - DIC. 2023**

<b>Camino</b>			<b>K.inicial</b>	<b>K.final</b>	<b>Long.(km)</b>	<b>Capa de Rodadura</b>
Código: <b>73E40517</b>	Rol: <b>G-517</b>	Nombre: <b>El Cerrillo</b>	0,000	4,212	4,212	CP
Código: <b>73E40519</b>	Rol: <b>S/R-G-519</b>	Nombre: <b>El Tránsito</b>	0,000	1,301	1,301	CP
Código: <b>73E40520</b>	Rol: <b>G-520</b>	Nombre: <b>Santa Filomena - Las Vertientes</b>	5,000	5,470	0,470	CP
			5,470	5,799	0,329	CP
			5,799	6,403	0,604	CP
Código: <b>73E40521</b>	Rol: <b>G-521</b>	Nombre: <b>San Eugenio</b>	0,000	2,001	2,001	CP
Código: <b>73E40553</b>	Rol: <b>S/R-G-553</b>	Nombre: <b>La Rana</b>	0,000	0,351	0,351	CP
Código: <b>73E40557</b>	Rol: <b>S/R-G-557</b>	Nombre: <b>La Rinconada de Huelquén</b>	0,000	1,731	1,731	CP
Código: <b>73E40559</b>	Rol: <b>S/R-G-559</b>	Nombre: <b>La Turbina</b>	0,000	0,877	0,877	CP
Código: <b>73E40560</b>	Rol: <b>G-560</b>	Nombre: <b>Las Mulas - Estero Angostura</b>	0,000	0,800	0,800	CP
			0,800	1,198	0,398	CP
Código: <b>73E40562</b>	Rol: <b>S/R-G-562</b>	Nombre: <b>Pintué - Los Perales</b>	0,000	5,000	5,000	CP
Código: <b>73E40566</b>	Rol: <b>S/R-G-566</b>	Nombre: <b>Champa - Collipeumo</b>	1,000	1,800	0,800	CP
			2,600	4,579	1,979	CP
Código: <b>73E40568</b>	Rol: <b>G-568</b>	Nombre: <b>Valdivia de Paine - Río Maipo</b>	0,000	0,012	0,012	CP
			0,012	2,291	2,279	CP
Código: <b>73E40577</b>	Rol: <b>S/R-G-577</b>	Nombre: <b>24 de Abril</b>	0,000	0,871	0,871	CP
Código: <b>73E50270</b>	Rol: <b>G-270</b>	Nombre: <b>Cruce G-68 - Cruce G-200 (Patagüilla Interior)</b>	0,000	1,800	1,800	CP
			1,800	1,850	0,050	CP
Código: <b>73E50628</b>	Rol: <b>G-628</b>	Nombre: <b>Cruce Calle San Antonio - Fundo El Tránsito (Acceso Norte)</b>	0,000	0,900	0,900	CP
Código: <b>73E50648</b>	Rol: <b>G-648</b>	Nombre: <b>Cruce G-646 - La Puntilla</b>	0,000	1,380	1,380	CP
Código: <b>73E50654</b>	Rol: <b>G-654</b>	Nombre: <b>Cruce G-54 - Cruce G-646 (La Vega)</b>	2,600	3,550	0,950	CP
Código: <b>73E50658</b>	Rol: <b>G-658</b>	Nombre: <b>Cruce G-54 (Chocalán, Acceso Sur) - Cruce G-60</b>	0,000	0,750	0,750	CP
Código: <b>73E50666</b>	Rol: <b>G-666</b>	Nombre: <b>Cruce G-668 - Porvenir</b>	0,000	1,360	1,360	CP

**CAMINOS CON SUPERFICIE TRATADA, DETALLE DE SU UBICACIÓN Y LONGITUD**  
**REGION METROPOLITANA DE SANTIAGO - DIC. 2023**

<b>Camino</b>		<b>K.inicial</b>	<b>K.final</b>	<b>Long.(km)</b>	<b>Capa de Rodadura</b>
Código: <b>73E50678</b>	Rol: <b>G-678</b>	Nombre: <b>Cruce G-60 (El Sauce) - Cruce G-60 (Lo Culenes)</b>			
		0,000	7,440	7,440	CP
Código: <b>73E50684</b>	Rol: <b>G-684</b>	Nombre: <b>Cruce G-692 - Pichi</b>			
		6,000	7,840	1,840	CP
Código: <b>73E50686</b>	Rol: <b>G-686</b>	Nombre: <b>Cruce G-692 - Cruce G-696 (Loncha)</b>			
		0,000	4,300	4,300	CP
		5,300	6,610	1,310	CP
Código: <b>73E50694</b>	Rol: <b>G-694</b>	Nombre: <b>Cruce G-690 - Villa Alegre de Loyca</b>			
		0,000	2,470	2,470	CP
Código: <b>73E50700</b>	Rol: <b>G-700</b>	Nombre: <b>Cruce Ruta 78 (Caletera) - Las Flores</b>			
		0,000	1,300	1,300	CP
		1,300	3,420	2,120	CP
Código: <b>73E50702</b>	Rol: <b>G-702</b>	Nombre: <b>Cruce G-78 - Peralillo</b>			
		0,000	0,520	0,520	CP
Código: <b>73E50706</b>	Rol: <b>S/R-G-706</b>	Nombre: <b>Colo - Colo</b>			
		0,000	2,015	2,015	CP
Código: <b>73E50708</b>	Rol: <b>G-708</b>	Nombre: <b>Cruce G-78 - Santa Rosa</b>			
		0,000	4,400	4,400	CP
Código: <b>73E50720</b>	Rol: <b>G-720</b>	Nombre: <b>Cruce Ruta 78 (Caletera, El Carrizo) - Casas de Puangue</b>			
		0,000	4,020	4,020	CP
Código: <b>73E50732</b>	Rol: <b>S/R-G-732</b>	Nombre: <b>El Rosario</b>			
		0,000	4,395	4,395	CP
Código: <b>73E50740</b>	Rol: <b>G-740</b>	Nombre: <b>Cruce G-76 (El Llano) - Cruce G-730 (Lo Ovalle)</b>			
		0,000	4,710	4,710	CP
Código: <b>73E50748</b>	Rol: <b>G-748</b>	Nombre: <b>Cruce G-730 - Cruce G-744 (La Comunidad)</b>			
		0,000	0,800	0,800	CP
Código: <b>73E50750</b>	Rol: <b>G-750</b>	Nombre: <b>Cruce G-730 (Los Rulos) - Las Ritas - Cruce G-740</b>			
		0,000	2,700	2,700	CP
Código: <b>73E50756</b>	Rol: <b>G-756</b>	Nombre: <b>Cruce G-740 - Isla de Rojas</b>			
		0,000	1,160	1,160	CP
Código: <b>73E50758</b>	Rol: <b>G-758</b>	Nombre: <b>Cruce G-76 - El Ranchillo</b>			
		0,000	4,900	4,900	CP
		4,900	4,930	0,030	CP
Código: <b>73E50776</b>	Rol: <b>S/R-G-776</b>	Nombre: <b>Tantehue</b>			
		0,000	3,500	3,500	CP
		3,500	8,178	4,678	CP
Código: <b>73E50778</b>	Rol: <b>S/R-G-778</b>	Nombre: <b>Montaña Adentro</b>			
		0,000	2,519	2,519	CP
Código: <b>73E50780</b>	Rol: <b>S/R-G-780</b>	Nombre: <b>Puertas Coloradas</b>			
		0,000	3,245	3,245	CP
Código: <b>73E50786</b>	Rol: <b>S/R-G-786</b>	Nombre: <b>Junco</b>			
		0,000	2,600	2,600	CP
		2,600	3,279	0,679	CP

**CAMINOS CON SUPERFICIE TRATADA, DETALLE DE SU UBICACIÓN Y LONGITUD**  
**REGION METROPOLITANA DE SANTIAGO - DIC. 2023**

<b>Camino</b>			<b>K.inicial</b>	<b>K.final</b>	<b>Long.(km)</b>	<b>Capa de Rodadura</b>
Código: <b>73E50794</b>	Rol: <b>S/R-G-794</b>	Nombre: <b>La Carrera</b>	0,000	4,520	4,520	CP
Código: <b>73E50796</b>	Rol: <b>S/R-G-796</b>	Nombre: <b>Santa Clara</b>	0,000	1,500	1,500	CP
Código: <b>73E50798</b>	Rol: <b>S/R-G-798</b>	Nombre: <b>San Bernardo</b>	0,000	1,100	1,100	CP
Código: <b>73E50802</b>	Rol: <b>S/R-G-802</b>	Nombre: <b>Santa Elisa - El Pimiento</b>	0,000	1,500	1,500	CP
Código: <b>73E50808</b>	Rol: <b>S/R-G-808</b>	Nombre: <b>Sargento Candelaria</b>	0,000	2,709	2,709	CP
Código: <b>73E50810</b>	Rol: <b>S/R-G-810</b>	Nombre: <b>Santa Filomena</b>	0,000	3,085	3,085	CP
Código: <b>73E50816</b>	Rol: <b>S/R-G-816</b>	Nombre: <b>Santa Victoria de Mallarauco</b>	2,159	4,259	2,100	CP
Código: <b>73E50818</b>	Rol: <b>S/R-G-818</b>	Nombre: <b>Santa Teresa</b>	0,860	1,589	0,729	CP
Código: <b>73E50822</b>	Rol: <b>G-822</b>	Nombre: <b>Cruce G-850 - Camarico</b>	0,000	3,200	3,200	CP
Código: <b>73E50838</b>	Rol: <b>G-838</b>	Nombre: <b>Cruce Ruta 66 (El Atajo) - Cruce G-834</b>	0,000	1,030	1,030	CP
Código: <b>73E50842</b>	Rol: <b>G-842</b>	Nombre: <b>Cruce G-840 - El Manzanito N°1</b>	0,000	1,120	1,120	CP
Código: <b>73E50846</b>	Rol: <b>G-846</b>	Nombre: <b>Cruce G-840 - El Culebrón</b>	0,000	2,200	2,200	CP
Código: <b>73E50852</b>	Rol: <b>G-852</b>	Nombre: <b>Cruce G-840 - Alto de Piedra</b>	0,000	2,100	2,100	CP
Código: <b>73E50856</b>	Rol: <b>G-856</b>	Nombre: <b>Cruce G-62-I - Las Golondrinas - Cruce G-840</b>	0,000	2,700	2,700	CP
Código: <b>73E50870</b>	Rol: <b>G-870</b>	Nombre: <b>Cruce G-804 - Corneche</b>	0,000	3,000	3,000	CP
Código: <b>73E50894</b>	Rol: <b>S/R-G-894</b>	Nombre: <b>Altos de Loyca</b>	0,000	4,012	4,012	CP
Código: <b>73E50920</b>	Rol: <b>S/R-G-920</b>	Nombre: <b>Chacayo - Las Rosas</b>	0,000	1,370	1,370	CP
Código: <b>73E50934</b>	Rol: <b>S/R-G-934</b>	Nombre: <b>La Viña</b>	0,000	1,279	1,279	CP
Código: <b>73E60312</b>	Rol: <b>G-312</b>	Nombre: <b>Pajaritos</b>	0,000	3,732	3,732	CP
Código: <b>73E60376</b>	Rol: <b>G-376</b>	Nombre: <b>San Javier - Lo Aguado</b>	0,000	0,100	0,100	CP
			0,100	0,650	0,550	CP



**CAMINOS CON SUPERFICIE TRATADA, DETALLE DE SU UBICACIÓN Y LONGITUD  
REGION METROPOLITANA DE SANTIAGO - DIC. 2023**

<b>Camino</b>			<b>K.inicial</b>	<b>K.final</b>	<b>Long.(km)</b>	<b>Capa de Rodadura</b>
Código: <b>73E60398</b>	Rol: <b>G-398</b>	Nombre: <b>San Guillermo</b>	0,000	0,499	0,499	CP
Código: <b>73E60404</b>	Rol: <b>G-404</b>	Nombre: <b>Las Golondrinas 2</b>	0,000	1,167	1,167	CP
Código: <b>73E60408</b>	Rol: <b>G-408</b>	Nombre: <b>El Corte - Aeródromo</b>	0,000	1,086	1,086	CP
Código: <b>73E60416</b>	Rol: <b>G-416</b>	Nombre: <b>El Recreo</b>	0,000	0,702	0,702	CP
Código: <b>73E60424</b>	Rol: <b>G-424</b>	Nombre: <b>El Rosario</b>	0,000	2,604	2,604	CP
Código: <b>73E60438</b>	Rol: <b>G-438</b>	Nombre: <b>Acevedo</b>	0,200	1,520	1,320	CP
Código: <b>73E60474</b>	Rol: <b>G-474</b>	Nombre: <b>Olea</b>	0,000	0,680	0,680	CP
Código: <b>73E60586</b>	Rol: <b>S/R-G-586</b>	Nombre: <b>Monte Blanco</b>	1,800	3,358	1,558	CP
Código: <b>73E60594</b>	Rol: <b>G-594</b>	Nombre: <b>Pomairito</b>	0,000	0,990	0,990	CP
Código: <b>73E60596</b>	Rol: <b>G-596</b>	Nombre: <b>La Red</b>	0,000	0,700	0,700	CP
			0,700	2,143	1,443	CP
Código: <b>73E60608</b>	Rol: <b>G-608</b>	Nombre: <b>El Paico Alto</b>	0,000	3,101	3,101	CP
			<b>Total Regional: 953,126 km.</b>			

**Notas:**

- Información generada de acuerdo a los datos disponibles a Diciembre del año 2023
- S/R= sin rol
- Los tipos de capa de rodadura corresponden a:  
 CP: capa de protección asfáltica      GE: capa granular estabilizada

**CAMINOS CON SUPERFICIE TRATADA, DETALLE DE SU UBICACIÓN Y LONGITUD**  
**REGIÓN DE LOS RÍOS - DIC. 2023**

<b>Camino</b>	<b>K.inicial</b>	<b>K.final</b>	<b>Long.(km)</b>	<b>Capa de Rodadura</b>
<b>Código: 74A10201 Rol: Ruta 201 CH</b> Nombre: <b>Cruce Ruta 203 CH (Pullingue) - Paso Carirriñe</b>	3,600	7,800	4,200	CP
	23,000	25,950	2,950	CP
	58,178	58,360	0,182	CP
<b>Código: 74A10204 Rol: Ruta 204</b> Nombre: <b>Cruce Ruta 5 (Los Lagos) - Valdivia</b>	43,486	44,988	1,502	CP
<b>Código: 74B10020 Rol: T-20</b> Nombre: <b>Cruce Ruta 202 - San José de la Mariquina, Acceso Norte - Cruce T-270-S (Mehuín)</b>	0,000	1,440	1,440	CP
<b>Código: 74B10029 Rol: T-29</b> Nombre: <b>Cruce Ruta 201 CH (Reyehueico) - Cruce Ruta 203 CH (Huilo Huilo)</b>	0,000	1,100	1,100	CP
	16,740	18,243	1,503	CP
<b>Código: 74B10045 Rol: T-45</b> Nombre: <b>Cruce Ruta 203 CH (Choshuenco) - Enco - Riñihue - Cruce T-39 (Quinchilca)</b>	36,910	42,910	6,000	CP
	42,910	46,730	3,820	CP
<b>Código: 74B20087 Rol: T-87</b> Nombre: <b>Cruce Ruta 5 (Ralicura) - Río Bueno - Cruce T-981-U (Champulli)</b>	0,000	0,303	0,303	CP
	0,303	3,750	3,447	CP
	27,760	29,360	1,600	CP
	29,360	40,905	11,545	CP
<b>Código: 74C00551 Rol: T-551</b> Nombre: <b>Cruce T-39 (Los Lagos) - Nontuelá - Futrono - Llifén - Puente Calcarrupe</b>	0,000	10,000	10,000	CP
	10,000	15,000	5,000	CP
	15,000	15,500	0,500	CP
	15,500	31,000	15,500	CP
<b>Código: 74C00613 Rol: T-613</b> Nombre: <b>Cruce Ruta 5 (Paillaco) - Cruce T-551 (Dollinco)</b>	10,370	18,300	7,930	CP
	18,300	31,350	13,050	CP
	31,350	35,484	4,134	CP
<b>Código: 74C10400 Rol: T-400</b> Nombre: <b>Cruce T-60 (Valdivia) - Futa - Cruce T-478 (Corral)</b>	0,000	10,996	10,996	CP
	10,996	16,341	5,345	CP
<b>Código: 74C20851 Rol: T-851</b> Nombre: <b>Cruce T-71 (Río Bueno) - Lago Ranco - Riñinahue - Puente Calcarrupe</b>	45,170	46,390	1,220	CP
	46,390	55,090	8,700	CP
<b>Código: 74D00111 Rol: T-111-S</b> Nombre: <b>Cruce Ruta 203 CH (Lanco) - Huipil - Collico, Sector: Lanco - Límite Regional</b>	0,000	0,520	0,520	CP
	0,520	7,530	7,010	CP
<b>Código: 74D00261 Rol: T-261-S</b> Nombre: <b>Cruce T-785-S (Huitag) - Puente Relín - Licanray, Sector: Huitag - Límite Regional</b>	0,000	6,671	6,671	CP
<b>Código: 74D00270 Rol: T-270-S</b> Nombre: <b>Cruce S-60 (Portal Queule) - Queule - Cruce T-250 (Mehuín), Sector: Límite Regional - Mehuín</b>	3,545	10,257	6,712	CP

**CAMINOS CON SUPERFICIE TRATADA, DETALLE DE SU UBICACIÓN Y LONGITUD**  
**REGIÓN DE LOS RÍOS - DIC. 2023**

<b>Camino</b>	<b>K.inicial</b>	<b>K.final</b>	<b>Long.(km)</b>	<b>Capa de Rodadura</b>
Código: <b>74D00525</b> Rol: <b>T-525</b> Nombre: <b>Cruce T-551 (Las Juntas) - Las Huellas - Cruce T-645 (Nontuelá)</b>	0,000	6,000	6,000	CP
	6,000	11,000	5,000	CP
Código: <b>74D00695</b> Rol: <b>T-695</b> Nombre: <b>Cruce T-613 (Itropulli) - Purrihuín - Cruce T-759 (Los Chilcos)</b>	9,940	18,443	8,503	CP
Código: <b>74D00720</b> Rol: <b>T-720</b> Nombre: <b>Cruce T-60 (Las Ventanas) - Alerce Costero - Cruce T-450 (Corral)</b>	57,560	65,564	8,004	CP
Código: <b>74D00785</b> Rol: <b>T-785-S</b> Nombre: <b>Loncoche - Cruce T-225 (Calafquén), Sector: Límite Regional - Calafquén</b>	34,030	39,530	5,500	CP
	39,530	43,276	3,746	CP
Código: <b>74D00941</b> Rol: <b>T-941-S</b> Nombre: <b>Cruce Ruta 199 CH (Palguín) - Los Cajones - Cruce T-95-S (Coñaripe), Sector: Límite Regional - Coñaripe</b>	29,079	36,579	7,500	CP
Código: <b>74D00975</b> Rol: <b>T-975-U</b> Nombre: <b>Cruce Ruta 215 CH - Carimallín - Colonia Rucatayo; Sector: Límite Regional - Colonia Rucatayo</b>	1,606	23,000	21,394	CP
Código: <b>74D10107</b> Rol: <b>T-107</b> Nombre: <b>Cruce T-145 (Malalhue) - Contra Bajo - Cruce T-105 (Puente Pitren)</b>	0,000	2,000	2,000	CP
Código: <b>74D10120</b> Rol: <b>T-120-S</b> Nombre: <b>Cruce Ruta 5 (Lanco) - Tripayante</b>	0,000	3,700	3,700	CP
Código: <b>74D10121</b> Rol: <b>T-121</b> Nombre: <b>Cruce Ruta 203 CH (Lanco) - Trana - Cruce T-217 (Meliquina)</b>	0,000	6,000	6,000	CP
Código: <b>74D10140</b> Rol: <b>T-140</b> Nombre: <b>Cruce T-210 (Puile) - Ticalhue - Cruce T-120-S (Calquinco)</b>	0,060	6,000	5,940	CP
Código: <b>74D10145</b> Rol: <b>T-145</b> Nombre: <b>Cruce Ruta 203 CH (Malalhue) - Curaco - Cruce Ruta 203 CH (Sabat)</b>	0,000	3,000	3,000	CP
Código: <b>74D10175</b> Rol: <b>T-175</b> Nombre: <b>Cruce Ruta 203 CH (Purulón) - Panguinilahue - Fundo el Sotillo</b>	0,000	2,700	2,700	CP
	2,700	2,800	0,100	CP
Código: <b>74D10179</b> Rol: <b>T-179</b> Nombre: <b>Cruce Ruta 203 CH - La Peña - Aylín - Cruce Ruta 203 CH (Alhuanque)</b>	0,000	2,500	2,500	CP
	9,625	11,825	2,200	CP
Código: <b>74D10185</b> Rol: <b>T-185</b> Nombre: <b>Cruce Ruta 203 CH (Malalhue) - Correltúe - Magaluf</b>	0,350	3,000	2,650	CP
Código: <b>74D10213</b> Rol: <b>T-213</b> Nombre: <b>Cruce Ruta 203 CH (La Peña) - Cruce T-125 (Lumaco)</b>	0,000	5,032	5,032	CP
Código: <b>74D10217</b> Rol: <b>T-217</b> Nombre: <b>Cruce Ruta 5 - Ciruelos - Pumillahue</b>	0,000	0,230	0,230	CP
Código: <b>74D10218</b> Rol: <b>T-218</b> Nombre: <b>Cruce T-210 (Puile) - Cruce T-230 (Ciruelos)</b>	0,000	1,820	1,820	CP
Código: <b>74D10225</b> Rol: <b>T-225</b> Nombre: <b>Cruce Ruta 203 CH (Huellahue) - Lago Calafquén</b>	0,000	11,504	11,504	CP

**CAMINOS CON SUPERFICIE TRATADA, DETALLE DE SU UBICACIÓN Y LONGITUD**  
**REGIÓN DE LOS RÍOS - DIC. 2023**

<b>Camino</b>		<b>K.inicial</b>	<b>K.final</b>	<b>Long.(km)</b>	<b>Capa de Rodadura</b>		
Código: <b>74D10230</b>	Rol: <b>T-230</b>	Nombre: <b>Cruce Ruta 5 (Ciruelos) - Cruce T-20 (San José de la Mariquina)</b>		0,000	7,000	7,000	CP
Código: <b>74D10231</b>	Rol: <b>T-231</b>	Nombre: <b>Cruce Ruta 5 - Cruce T-217 (Ciruelos, Acceso Sur)</b>		0,000	0,806	0,806	CP
Código: <b>74D10233</b>	Rol: <b>T-233</b>	Nombre: <b>Cruce Ruta 203 CH (Pullinque) - Cruce T-225 (Calafquén)</b>		0,000	4,793	4,793	CP
Código: <b>74D10237</b>	Rol: <b>T-237</b>	Nombre: <b>Cruce Ruta 5 (Estación Mariquina) - Cruce T-221 (Rucaco)</b>		0,840	1,900	1,060	CP
Código: <b>74D10240</b>	Rol: <b>T-240</b>	Nombre: <b>Cruce T-20 (Puringue Pobre) - El Nogal</b>		0,000	6,000	6,000	CP
				6,000	9,000	3,000	CP
Código: <b>74D10248</b>	Rol: <b>T-248</b>	Nombre: <b>Cruce T-20 (San José de La Mariquina) - Cullinhue - Iñipulli</b>		6,000	13,000	7,000	CP
Código: <b>74D10250</b>	Rol: <b>T-250</b>	Nombre: <b>Cruce T-20 (Lingue) - Los Venados - Tringlo - Maiquillahue - Cruce T-376 (Alep-e)</b>		13,000	13,700	0,700	CP
Código: <b>74D10256</b>	Rol: <b>T-256</b>	Nombre: <b>Cruce Ruta 202 (Asque) - Cruce T-282</b>		0,000	2,467	2,467	CP
Código: <b>74D10268</b>	Rol: <b>T-268</b>	Nombre: <b>Cruce Ruta 202 (Linguento) - Cruce T-282 (Nanihué)</b>		0,000	3,350	3,350	CP
Código: <b>74D10271</b>	Rol: <b>T-271</b>	Nombre: <b>Cruce T-179 (Aylin) - Panguilinahue Norte</b>		0,000	0,320	0,320	CP
Código: <b>74D10276</b>	Rol: <b>T-276</b>	Nombre: <b>Cruce Ruta 202 (Pelchuquín) - Cruce T-282 (San Antonio, Acceso Norte)</b>		0,000	1,985	1,985	CP
Código: <b>74D10282</b>	Rol: <b>T-282</b>	Nombre: <b>Cruce T-276 (Pelchuquín) - Cruce T-232 (San José Antiguo)</b>		0,000	18,703	18,703	CP
Código: <b>74D10292</b>	Rol: <b>T-292</b>	Nombre: <b>Cruce Ruta 202 (Pufudi) - Putabla - Cruce T-310 (Formio)</b>		0,000	2,200	2,200	CP
Código: <b>74D10297</b>	Rol: <b>T-297</b>	Nombre: <b>Cruce Ruta 201 CH (Puente Negro) - Cruce Ruta 201 CH (Puente Bocatoma)</b>		0,000	5,235	5,235	CP
Código: <b>74D10302</b>	Rol: <b>T-302</b>	Nombre: <b>Cruce T-312 (Santa Elvira) - Quitacalzón - Cruce T-328 (San Javier)</b>		0,000	3,580	3,580	CP
				3,580	18,202	14,622	CP
				18,202	21,561	3,359	CP
Código: <b>74D10308</b>	Rol: <b>T-308</b>	Nombre: <b>Cruce Ruta 202 - Chancoyán</b>		0,000	6,470	6,470	CP
Código: <b>74D10310</b>	Rol: <b>T-310</b>	Nombre: <b>Cruce Ruta 202 (Pelchuquín) - Cruce T-34 (Formio)</b>		0,000	0,006	0,006	CP
				0,050	0,550	0,500	CP
				0,550	9,042	8,492	CP
Código: <b>74D10312</b>	Rol: <b>T-312</b>	Nombre: <b>Cruce Ruta 202 - Cuesta Santa Elvira - Cruce Ruta 202 (Las Ánimas)</b>		0,000	7,900	7,900	CP
				7,900	10,065	2,165	CP

**CAMINOS CON SUPERFICIE TRATADA, DETALLE DE SU UBICACIÓN Y LONGITUD**  
**REGIÓN DE LOS RÍOS - DIC. 2023**

<b>Camino</b>		<b>K.inicial</b>	<b>K.final</b>	<b>Long.(km)</b>	<b>Capa de Rodadura</b>
Código: <b>74D10314</b>	Rol: <b>T-314</b>	Nombre: <b>Cruce T-34 (Puente Negro) - Cruce T-310 (Acceso Sur a Formio)</b>			
		0,000	0,605	0,605	CP
Código: <b>74D10315</b>	Rol: <b>T-315</b>	Nombre: <b>Cruce T-39 (Balsa San Pedro) - El Ciruelo - Cruce T-345 (Huichaco)</b>			
		1,900	6,800	4,900	CP
		12,540	12,939	0,399	CP
Código: <b>74D10320</b>	Rol: <b>T-320</b>	Nombre: <b>Cruce T-310 (Formio) - Cruce T-284 (Llastuco)</b>			
		0,000	5,450	5,450	CP
Código: <b>74D10324</b>	Rol: <b>T-324</b>	Nombre: <b>Cruce T-346 (Paso Sobrenivel Máfil) - Huiyon - Cruce T-334 (Iñaque)</b>			
		0,000	4,272	4,272	CP
Código: <b>74D10326</b>	Rol: <b>T-326</b>	Nombre: <b>Cruce Ruta 5 - Paso Inferior Rucapichío - Cruce T-34 (Máfil Acceso Norte)</b>			
		0,000	3,620	3,620	CP
Código: <b>74D10328</b>	Rol: <b>T-328</b>	Nombre: <b>Cruce T-34 (Las Lomas) - Cruce T-390 (Balseadero San Javier)</b>			
		11,220	12,520	1,300	CP
Código: <b>74D10335</b>	Rol: <b>T-335</b>	Nombre: <b>Cruce Ruta 5 (Máfil) - Las Alturas - Cruce T-217 (Pumillahue)</b>			
		0,000	1,300	1,300	CP
		1,650	5,200	3,550	CP
Código: <b>74D10340</b>	Rol: <b>T-340</b>	Nombre: <b>Cruce T-350 (Torobayo) - Cruce T-350 (Curiñanco)</b>			
		0,000	1,450	1,450	CP
		16,200	18,310	2,110	CP
Código: <b>74D10345</b>	Rol: <b>T-345</b>	Nombre: <b>Cruce Ruta 5 (Máfil) - Cruce T-39 (Malihue)</b>			
		9,380	18,070	8,690	CP
Código: <b>74D10348</b>	Rol: <b>T-348</b>	Nombre: <b>Cruce Ruta 202 (El Arenal) - Cruce T-312 (Santa Elvira)</b>			
		0,000	2,779	2,779	CP
Código: <b>74D10350</b>	Rol: <b>T-350</b>	Nombre: <b>Cruce Calle Los Robles (Valdivia) - Niebla - Los Molinos - Curiñanco</b>			
		18,410	24,220	5,810	CP
		24,220	28,730	4,510	CP
Código: <b>74D10353</b>	Rol: <b>T-353</b>	Nombre: <b>Cruce T-345 (Huichaco) - Quitadañir</b>			
		0,000	2,800	2,800	CP
		2,800	7,390	4,590	CP
Código: <b>74D10356</b>	Rol: <b>T-356</b>	Nombre: <b>Cruce T-340 (Los Pellines) - Cruce T-350 (Calfuco)</b>			
		2,800	5,779	2,979	CP
Código: <b>74D10358</b>	Rol: <b>T-358</b>	Nombre: <b>Cruce T-340 (La Chabelita) - Cruce T-360 (Punucapa)</b>			
		0,000	5,733	5,733	CP
Código: <b>74D10360</b>	Rol: <b>T-360</b>	Nombre: <b>Cruce T-340 (El Potrero) - Punucapa</b>			
		5,630	7,721	2,091	CP
Código: <b>74D10362</b>	Rol: <b>T-362</b>	Nombre: <b>Cruce T-340 (Los Pellines) - Oncol - Pilolcura</b>			
		0,000	6,800	6,800	CP
		6,800	10,970	4,170	CP
Código: <b>74D10364</b>	Rol: <b>T-364</b>	Nombre: <b>Cruce Ruta 202 (Cayumapu) - Cruce Ruta 202 (Villa Cayumapu)</b>			
		0,000	2,319	2,319	CP
Código: <b>74D10366</b>	Rol: <b>T-366</b>	Nombre: <b>Cruce T-362 (Oncol) - Bonifacio - Cruce T-350 (Curiñanco)</b>			
		0,000	6,963	6,963	CP

**CAMINOS CON SUPERFICIE TRATADA, DETALLE DE SU UBICACIÓN Y LONGITUD**  
**REGIÓN DE LOS RÍOS - DIC. 2023**

<b>Camino</b>		<b>K.inicial</b>	<b>K.final</b>	<b>Long.(km)</b>	<b>Capa de Rodadura</b>
Código: <b>74D10367</b>	Rol: <b>T-367</b>	Nombre: <b>Cruce T-39 (Dollinco) - Cruce T-189 (Los Tallos)</b>			
		0,000	9,795	9,795	CP
Código: <b>74D10391</b>	Rol: <b>T-391</b>	Nombre: <b>Cruce T-39 (Panguipulli) - Cruce T-189 (Huerquehue)</b>			
		0,000	6,000	6,000	CP
		6,000	10,681	4,681	CP
Código: <b>74D10393</b>	Rol: <b>T-393</b>	Nombre: <b>Cruce T-39 (Pullehue) - Cruce T-367 (Los Tallos)</b>			
		0,000	13,833	13,833	CP
Código: <b>74D10395</b>	Rol: <b>T-395</b>	Nombre: <b>Cruce T-39 (Panguipulli) - Playa Chauquén</b>			
		0,000	5,203	5,203	CP
Código: <b>74D10411</b>	Rol: <b>T-411</b>	Nombre: <b>Cruce T-39 (Malchehue) - Playa Monje</b>			
		0,000	4,430	4,430	CP
Código: <b>74D10415</b>	Rol: <b>T-415</b>	Nombre: <b>Cruce T-39 (Ñancul) - Desagüe</b>			
		0,000	7,201	7,201	CP
Código: <b>74D10417</b>	Rol: <b>T-417</b>	Nombre: <b>Cruce T-39 (Los Copihues) - Cruce T-415 (Ñancul)</b>			
		0,000	0,234	0,234	CP
Código: <b>74D10424</b>	Rol: <b>T-424</b>	Nombre: <b>Cruce T-412 (Anganchilla) - Av. Circunvalación</b>			
		0,000	1,500	1,500	CP
Código: <b>74D10450</b>	Rol: <b>T-450</b>	Nombre: <b>Corral - San Carlos - El Huape - Cruce T-470 (Chaihuín)</b>			
		1,640	5,100	3,460	CP
		11,430	12,970	1,540	CP
Código: <b>74D10506</b>	Rol: <b>T-506</b>	Nombre: <b>Cruce Ruta 206 - Vuelta La Culebra - Cruce Ruta 206</b>			
		0,000	2,768	2,768	CP
Código: <b>74D10512</b>	Rol: <b>T-512</b>	Nombre: <b>Cruce Ruta 206 - Colonia Casa Blanca - Cruce T-608</b>			
		0,000	2,000	2,000	CP
Código: <b>74D10531</b>	Rol: <b>T-531</b>	Nombre: <b>Cruce T-45 - Folilco - Las Huellas - Trafún</b>			
		0,000	5,000	5,000	CP
Código: <b>74D10533</b>	Rol: <b>T-533</b>	Nombre: <b>Cruce T-45 (Piedras Moras) - Los Maitenes</b>			
		0,000	6,400	6,400	CP
Código: <b>74D10573</b>	Rol: <b>T-573</b>	Nombre: <b>Cruce T-551 (Las Juntas) - Cruce T-575 (El Salto)</b>			
		0,000	7,110	7,110	CP
Código: <b>74D10575</b>	Rol: <b>T-575</b>	Nombre: <b>Cruce Ruta 5 (Lipingüe) - Cruce T-551 (Huíte)</b>			
		0,000	10,000	10,000	CP
Código: <b>74D10579</b>	Rol: <b>T-579</b>	Nombre: <b>Cruce T-575 (El Salto) - Cruce T-625 (Reumén)</b>			
		0,000	7,085	7,085	CP
Código: <b>74D10581</b>	Rol: <b>T-581</b>	Nombre: <b>Cruce Ruta 5 (Caletera Puente San Pedro) - Cullincahuin</b>			
		0,000	2,600	2,600	CP
Código: <b>74D10606</b>	Rol: <b>T-606</b>	Nombre: <b>Cruce Ruta 206 (Cufeo) - Cruce T-60 (Los Guindos)</b>			
		1,000	4,000	3,000	CP
Código: <b>74D10616</b>	Rol: <b>T-616</b>	Nombre: <b>Cruce Ruta 206 (Huichahue) - Reumén</b>			
		0,000	8,751	8,751	CP

**CAMINOS CON SUPERFICIE TRATADA, DETALLE DE SU UBICACIÓN Y LONGITUD**  
**REGIÓN DE LOS RÍOS - DIC. 2023**

<b>Camino</b>		<b>K.inicial</b>	<b>K.final</b>	<b>Long.(km)</b>	<b>Capa de Rodadura</b>
Código: <b>74D10628</b>	Rol: <b>T-628</b>	Nombre: <b>Cruce Ruta 5 - Cruce T-656 (Paillaco, Acceso Norte)</b>			
		0,980	4,550	3,570	CP
Código: <b>74D10632</b>	Rol: <b>T-632</b>	Nombre: <b>Cruce Ruta 5 - Reumén</b>			
		0,000	2,361	2,361	CP
Código: <b>74D10650</b>	Rol: <b>T-650</b>	Nombre: <b>Cruce Ruta 206 (Paillaco) - Yervas Buenas - Cruce T-732 (Pichirropulli)</b>			
		0,000	6,000	6,000	CP
		6,000	9,600	3,600	CP
Código: <b>74D10652</b>	Rol: <b>T-652</b>	Nombre: <b>Cruce T-650 (Quilhuape) - Taico</b>			
		0,000	3,540	3,540	CP
Código: <b>74D10678</b>	Rol: <b>T-678</b>	Nombre: <b>Cruce T-676 (Pichirropulli) - Cruce T-656 (Paillaco)</b>			
		0,000	2,700	2,700	CP
Código: <b>74D10741</b>	Rol: <b>T-741</b>	Nombre: <b>Cruce T-395 (Chauquén) - Cruce T-411 (Ensenada)</b>			
		0,000	6,864	6,864	CP
Código: <b>74D10789</b>	Rol: <b>T-789</b>	Nombre: <b>Cruce T-391 (La Capilla) - Cruce T-189 (El Bueno)</b>			
		0,000	0,060	0,060	CP
Código: <b>74D20455</b>	Rol: <b>T-455</b>	Nombre: <b>Cruce T-551 (Loncopan Bajo) - Cruce T-525 (Loncopan Alto)</b>			
		2,800	6,100	3,300	CP
Código: <b>74D20539</b>	Rol: <b>T-539</b>	Nombre: <b>Cruce T-851 (Nilahue) - El Arenal - Illaguapi</b>			
		0,000	11,000	11,000	CP
Código: <b>74D20567</b>	Rol: <b>T-567</b>	Nombre: <b>Cruce T-851 (Riñinahue) - Pocura - Rupumeica Bajo</b>			
		0,000	2,500	2,500	CP
		8,000	13,950	5,950	CP
Código: <b>74D20629</b>	Rol: <b>T-629</b>	Nombre: <b>Cruce T-759 (Traiguén) - Chiscahue - Cruce T-705 (Rofuco Alto)</b>			
		0,000	2,000	2,000	CP
		2,000	6,656	4,656	CP
Código: <b>74D20645</b>	Rol: <b>T-645</b>	Nombre: <b>Cruce T-551 (Nontuelá) - Nontuelá Alto al Este</b>			
		0,000	8,707	8,707	CP
Código: <b>74D20659</b>	Rol: <b>T-659</b>	Nombre: <b>Cruce T-613 (Naranja) - Cruce T-625 (Chumpeco)</b>			
		0,000	10,530	10,530	CP
Código: <b>74D20671</b>	Rol: <b>T-671</b>	Nombre: <b>Cruce Ruta 5 - Tronlico - Cruce T-687 (Regina)</b>			
		0,000	6,887	6,887	CP
Código: <b>74D20675</b>	Rol: <b>T-675</b>	Nombre: <b>Cruce T-551 - Cerrillos</b>			
		0,000	1,020	1,020	CP
Código: <b>74D20705</b>	Rol: <b>T-705</b>	Nombre: <b>Cruce Ruta 5 - Los Esteros</b>			
		4,300	7,000	2,700	CP
		7,000	9,800	2,800	CP
		10,900	14,400	3,500	CP
Código: <b>74D20708</b>	Rol: <b>T-708</b>	Nombre: <b>Cruce T-716 (Rapaco) - Folleco</b>			
		0,000	4,902	4,902	CP
Código: <b>74D20715</b>	Rol: <b>T-715</b>	Nombre: <b>Cruce T-71 (Río Bueno) - Pampa Negrón - Cruce T-759 (Río Bueno)</b>			
		0,000	1,200	1,200	CP

**CAMINOS CON SUPERFICIE TRATADA, DETALLE DE SU UBICACIÓN Y LONGITUD**  
**REGIÓN DE LOS RÍOS - DIC. 2023**

<b>Camino</b>		<b>K.inicial</b>	<b>K.final</b>	<b>Long.(km)</b>	<b>Capa de Rodadura</b>
Código: <b>74D20721</b>	Rol: <b>T-721</b>	Nombre: <b>Cruce T-71 (Río Bueno) - Cruce T-759 (Traiguén)</b>			
		0,000	5,273	5,273	CP
Código: <b>74D20736</b>	Rol: <b>T-736</b>	Nombre: <b>Cruce T-800 (El Mirador) - Los Pantanos - Ñanculen - Cruce T-720 (Santa Elisa)</b>			
		14,250	20,546	6,296	CP
Código: <b>74D20737</b>	Rol: <b>T-737</b>	Nombre: <b>Cruce T-671 (Tronlico) - Cruce T-739 (Choroico)</b>			
		0,000	3,084	3,084	CP
Código: <b>74D20739</b>	Rol: <b>T-739</b>	Nombre: <b>Cruce Ruta 5 - Choroico</b>			
		0,110	1,110	1,000	CP
		1,110	4,012	2,902	CP
Código: <b>74D20746</b>	Rol: <b>T-746</b>	Nombre: <b>Cruce Ruta 5 (Paso Superior) - Cruce Ruta 210 (San Javier)</b>			
		0,000	2,889	2,889	CP
Código: <b>74D20760</b>	Rol: <b>T-760</b>	Nombre: <b>Cruce T-60 (Daglipulli) - Centinela - Santa Julia</b>			
		0,000	5,000	5,000	CP
Código: <b>74D20761</b>	Rol: <b>T-761</b>	Nombre: <b>Cruce T-851 (Iгнаo) - Pitriuco - Cruce T-781 (Las Juntas)</b>			
		3,180	12,437	9,257	CP
Código: <b>74D20777</b>	Rol: <b>T-777</b>	Nombre: <b>Cruce T-851 (Lago Ranco) - Cruce T-775 (Quillaico)</b>			
		1,390	1,430	0,040	CP
		1,430	5,264	3,834	CP
Código: <b>74D20780</b>	Rol: <b>T-780</b>	Nombre: <b>Cruce Ruta 208 (La Unión) - Cudico - Cruce T-736 (Los Pantanos)</b>			
		0,000	16,000	16,000	CP
Código: <b>74D20781</b>	Rol: <b>T-781</b>	Nombre: <b>Cruce T-775 (Puerto Lapi) - Las Juntas</b>			
		0,040	2,840	2,800	CP
		4,040	6,460	2,420	CP
Código: <b>74D20800</b>	Rol: <b>T-800</b>	Nombre: <b>Cruce Ruta 210 (La Unión) - Hueicolla - Venecia</b>			
		10,990	25,340	14,350	CP
Código: <b>74D20827</b>	Rol: <b>T-827</b>	Nombre: <b>Cruce T-851 (Camino Tringlo) - Cruce T-865 (Las Peladas)</b>			
		0,000	4,390	4,390	CP
Código: <b>74D20833</b>	Rol: <b>T-833</b>	Nombre: <b>Cruce T-851 (Gueimen Oriente) - Cruce T-865 (Pichi Iгнаo)</b>			
		0,000	4,500	4,500	CP
Código: <b>74D20839</b>	Rol: <b>T-839</b>	Nombre: <b>Cruce T-835 (La Coyunda) - Cruce T-849 (La Menta)</b>			
		0,000	5,958	5,958	CP
Código: <b>74D20840</b>	Rol: <b>T-840</b>	Nombre: <b>Cruce T-800 (Putraro) - Cruce T-800 (Pilpilcahuín)</b>			
		7,500	8,704	1,204	CP
Código: <b>74D20848</b>	Rol: <b>T-848</b>	Nombre: <b>Cruce T-800 (Mashue) - Camán - Llanacura - Puerto Fao</b>			
		0,000	7,600	7,600	CP
Código: <b>74D20849</b>	Rol: <b>T-849</b>	Nombre: <b>Cruce T-851 (El Meli) - Vivanco - Quebrada Honda - Los Maitenes</b>			
		0,000	15,000	15,000	CP
Código: <b>74D20855</b>	Rol: <b>T-855</b>	Nombre: <b>Cruce T-851 (Huacamalal) - Cruce T-761 (Pitriuco)</b>			
		0,000	2,192	2,192	CP
Código: <b>74D20865</b>	Rol: <b>T-865</b>	Nombre: <b>Cruce T-851 (Iгнаo) - Gueimen - Los Piuquenes</b>			
		0,000	2,030	2,030	CP
		2,300	7,500	5,200	CP



**CAMINOS CON SUPERFICIE TRATADA, DETALLE DE SU UBICACIÓN Y LONGITUD**  
**REGIÓN DE LOS RÍOS - DIC. 2023**

<b>Camino</b>		<b>K.inicial</b>	<b>K.final</b>	<b>Long.(km)</b>	<b>Capa de Rodadura</b>
Código: <b>74D20910</b>	Rol: <b>T-910</b>	Nombre: <b>Cruce Ruta 210 (La Unión) - Cocule</b>			
		0,000	3,597	3,597	CP
Código: <b>74D20920</b>	Rol: <b>T-920</b>	Nombre: <b>Cruce T-746 (San Javier) - Cruce T-940 (La Poza)</b>			
		0,000	1,800	1,800	CP
Código: <b>74D20921</b>	Rol: <b>T-921</b>	Nombre: <b>Cruce T-87 (Crucero) - Cruce T-931 (Trafún)</b>			
		0,000	6,000	6,000	CP
		6,000	11,833	5,833	CP
Código: <b>74D20929</b>	Rol: <b>T-929</b>	Nombre: <b>Cruce T-87 (Circunvalación) - Cruce T-87 (Estación Crucero)</b>			
		0,000	1,041	1,041	CP
Código: <b>74D20931</b>	Rol: <b>T-931</b>	Nombre: <b>Cruce T-87 (Chanco) - Cruce T-975-U (Carimallín)</b>			
		0,000	21,800	21,800	CP
Código: <b>74D20933</b>	Rol: <b>T-933</b>	Nombre: <b>Cruce T-87 (Champulli) - Curralhue - Nueva Esperanza</b>			
		0,000	6,000	6,000	CP
Código: <b>74D20939</b>	Rol: <b>T-939</b>	Nombre: <b>Cruce T-87 (Chaichayén) - Folilco - Cruce T-849 (Los Maitenes)</b>			
		0,000	15,102	15,102	CP
Código: <b>74D20983</b>	Rol: <b>T-983</b>	Nombre: <b>Cruce T-981-U (Chiscaihue) - Cruce T-985 (Las Vertientes)</b>			
		0,000	3,746	3,746	CP
Código: <b>74D20985</b>	Rol: <b>T-985</b>	Nombre: <b>Cruce T-981-U (Chin Chin) - Licán</b>			
		0,000	19,000	19,000	CP
Código: <b>74D20991</b>	Rol: <b>T-991</b>	Nombre: <b>Cruce T-975-U (Puente Negro) - Cruce T-985 (El Arrayán)</b>			
		0,000	6,100	6,100	CP
Código: <b>74E10125</b>	Rol: <b>T-125</b>	Nombre: <b>Cruce Ruta 203 CH (Salto del Agua) - Fundo Nuevo</b>			
		0,000	2,000	2,000	CP
Código: <b>74E10151</b>	Rol: <b>T-151</b>	Nombre: <b>Cruce Ruta 203 CH (Catrico) - La Isla</b>			
		0,000	3,848	3,848	CP
Código: <b>74E10165</b>	Rol: <b>T-165</b>	Nombre: <b>Cruce T-175 (Purulón) - Hueima</b>			
		0,000	3,000	3,000	CP
Código: <b>74E10180</b>	Rol: <b>T-180</b>	Nombre: <b>Cruce T-210 - Ciruelos - Dollinco</b>			
		0,000	1,981	1,981	CP
Código: <b>74E10246</b>	Rol: <b>T-246</b>	Nombre: <b>Cruce T-210 (El Lingue) - Chacayal</b>			
		0,000	4,929	4,929	GE
Código: <b>74E10259</b>	Rol: <b>T-259</b>	Nombre: <b>Cruce Ruta 201 CH (Coñaripe) - Pellaifa</b>			
		0,000	0,070	0,070	CP
Código: <b>74E10260</b>	Rol: <b>T-260</b>	Nombre: <b>Cruce T-270-S - Playa Cheuque</b>			
		0,000	0,951	0,951	CP
Código: <b>74E10262</b>	Rol: <b>T-262</b>	Nombre: <b>Cruce T-20 (Mehuín) - La Caleta</b>			
		0,000	0,983	0,983	CP
Código: <b>74E10272</b>	Rol: <b>T-272</b>	Nombre: <b>Cruce T-282 - Paila Pifil</b>			
		0,000	6,000	6,000	CP
Código: <b>74E10281</b>	Rol: <b>T-281</b>	Nombre: <b>Cruce Ruta 201 CH (Coñaripe) - Linoico</b>			
		0,000	0,030	0,030	CP

**CAMINOS CON SUPERFICIE TRATADA, DETALLE DE SU UBICACIÓN Y LONGITUD**  
**REGIÓN DE LOS RÍOS - DIC. 2023**

<b>Camino</b>		<b>K.inicial</b>	<b>K.final</b>	<b>Long.(km)</b>	<b>Capa de Rodadura</b>
Código: <b>74E10293</b>	Rol: <b>T-293</b>	Nombre: <b>Cruce T-39 - Acceso a éstariz</b>			
		0,000	4,500	4,500	CP
Código: <b>74E10298</b>	Rol: <b>T-298</b>	Nombre: <b>Cruce Ruta 202 (Pichoy) - Tralcaco</b>			
		0,000	6,000	6,000	CP
		6,000	7,909	1,909	CP
Código: <b>74E10300</b>	Rol: <b>T-300</b>	Nombre: <b>Cruce Ruta 202 (Pufudi) - Cruce T-292</b>			
		0,000	0,960	0,960	CP
Código: <b>74E10352</b>	Rol: <b>T-352</b>	Nombre: <b>Muelle Carboneros - Las Coloradas (Isla del Rey)</b>			
		0,000	2,000	2,000	CP
Código: <b>74E10354</b>	Rol: <b>T-354</b>	Nombre: <b>Cruce T-350 (Niebla) - Cutipay por El Alto</b>			
		0,350	5,350	5,000	CP
Código: <b>74E10394</b>	Rol: <b>T-394</b>	Nombre: <b>Cruce T-366 (Bonifacio) - Acceso a Playa Bonifacio</b>			
		0,000	1,902	1,902	CP
Código: <b>74E10418</b>	Rol: <b>T-418</b>	Nombre: <b>Cruce Ruta 206 (Paso Malo) - Las Gaviotas</b>			
		0,000	3,856	3,856	CP
Código: <b>74E10527</b>	Rol: <b>T-527</b>	Nombre: <b>Cruce T-531 - Acceso a Colo Colo</b>			
		0,000	3,200	3,200	CP
Código: <b>74E10563</b>	Rol: <b>T-563</b>	Nombre: <b>Cruce T-551 - Acceso a Santa Ana</b>			
		0,000	3,084	3,084	CP
Código: <b>74E10749</b>	Rol: <b>T-749</b>	Nombre: <b>CruceT-699 (Santa Rosa Grande) - Estrella de Chile</b>			
		0,000	2,000	2,000	CP
		2,000	3,460	1,460	CP
		3,460	8,920	5,460	CP
Código: <b>74E20549</b>	Rol: <b>T-549</b>	Nombre: <b>Cruce T-851 (Calcurrupe) - Auquenco</b>			
		0,000	6,246	6,246	CP
Código: <b>74E20577</b>	Rol: <b>T-577</b>	Nombre: <b>Cruce T-559 (Curriñe) - Chihuío</b>			
		0,000	6,400	6,400	CP
Código: <b>74E20599</b>	Rol: <b>T-599</b>	Nombre: <b>Cruce T-559 (Maihue) - Puerto Maqueo</b>			
		0,000	1,405	1,405	CP
Código: <b>74E20647</b>	Rol: <b>T-647</b>	Nombre: <b>Cruce T-551 (Futrón) - Paso Las Quemadas</b>			
		1,550	3,600	2,050	CP
Código: <b>74E20649</b>	Rol: <b>T-649</b>	Nombre: <b>Cruce T-551 - Puerto Las Rosas</b>			
		0,000	0,928	0,928	CP
Código: <b>74E20653</b>	Rol: <b>T-653</b>	Nombre: <b>Cruce T-551 - Acceso a Pumol</b>			
		0,000	2,800	2,800	CP
Código: <b>74E20691</b>	Rol: <b>T-691</b>	Nombre: <b>Cruce T-685 (Los Molque) - El Huape</b>			
		0,000	5,211	5,211	CP
Código: <b>74E20716</b>	Rol: <b>T-716</b>	Nombre: <b>Cruce Ruta 208 (Rapaco) - Los Conales</b>			
		0,000	1,600	1,600	CP
		1,600	5,500	3,900	CP
Código: <b>74E20791</b>	Rol: <b>T-791</b>	Nombre: <b>Cruce T-759 (Puerto Nuevo) - Quilaco</b>			
		0,000	2,000	2,000	CP

**CAMINOS CON SUPERFICIE TRATADA, DETALLE DE SU UBICACIÓN Y LONGITUD**  
**REGIÓN DE LOS RÍOS - DIC. 2023**

<b>Camino</b>	<b>K.inicial</b>	<b>K.final</b>	<b>Long.(km)</b>	<b>Capa de Rodadura</b>
Código: <b>74E20795</b> Rol: <b>T-795</b> Nombre: <b>Cruce T-759 (Cuinco) - Santa Rosa</b>	0,000	0,600	0,600	CP
Código: <b>74E20808</b> Rol: <b>T-808</b> Nombre: <b>Cruce Ruta 5 (Puente Pilmaiquén) - Cocule</b>	0,000	2,620	2,620	CP
Código: <b>74E20829</b> Rol: <b>T-829</b> Nombre: <b>Cruce T-851 (Gueimen Sur) - Piedra Mesa</b>	0,200	4,039	3,839	CP
Código: <b>74E20899</b> Rol: <b>T-899</b> Nombre: <b>Cruce T-851 (Cachillahue) - La Aguada - Puro Chile</b>	0,000	6,000	6,000	CP
Código: <b>74E20911</b> Rol: <b>T-911</b> Nombre: <b>Cruce T-835 (Campo Santo) - Contra</b>	0,000	0,750	0,750	CP
Código: <b>74E20927</b> Rol: <b>T-927</b> Nombre: <b>Cruce T-929 (Crucero) - Cun Cun</b>	0,000	5,054	5,054	CP
Código: <b>74E20997</b> Rol: <b>T-997</b> Nombre: <b>Cruce T-985 (Cuesta Quinta) - Lago Puyehue</b>	0,000	3,091	3,091	CP

**Total Regional: 1.004,599 km.**

**Notas:**

- Información generada de acuerdo a los datos disponibles a Diciembre del año 2023
- S/R= sin rol
- Los tipos de capa de rodadura corresponden a:  
 CP: capa de protección asfáltica      GE: capa granular estabilizada



**CAMINOS CON SUPERFICIE TRATADA, DETALLE DE SU UBICACIÓN Y LONGITUD**  
**REGIÓN DE ARICA Y PARINACOTA - DIC. 2023**

<b>Camino</b>		<b>K.inicial</b>	<b>K.final</b>	<b>Long.(km)</b>	<b>Capa de Rodadura</b>
<b>Código: 75B00013</b>	<b>Rol: A-13</b>	<b>Nombre: Cruce Ruta 5 (pampa Concordia)-Central- Cruce A-23 (Alcérreca)</b>			
		0,000	30,006	30,006	CP
<b>Código: 75B00031</b>	<b>Rol: A-31</b>	<b>Nombre: Cruce Ruta 5 (Presencias Tutelares) - Ticnamar- Ruta 11 CH (Zapahuira)</b>			
		0,000	2,000	2,000	CP
		2,000	24,040	22,040	GE
		24,040	25,000	0,960	CP
		25,000	77,000	52,000	CP
		77,000	82,000	5,000	CP
		82,000	83,920	1,920	CP
		83,920	91,170	7,250	CP
		91,170	95,000	3,830	CP
		95,000	100,000	5,000	CP
		100,000	131,030	31,030	CP
		131,030	147,600	16,570	CP
		147,600	165,072	17,472	GE
<b>Código: 75B10027</b>	<b>Rol: A-27</b>	<b>Nombre: Cruce Ruta 5 (Arica) - Sobraya - Ausipar</b>			
		44,008	52,387	8,379	CP
<b>Código: 75B20023</b>	<b>Rol: A-23</b>	<b>Nombre: Cruce Ruta 11 CH (Pacollo) - Coronel Alcérreca - Cruce A-93 (Visviri)</b>			
		0,000	16,000	16,000	CP
		16,000	35,200	19,200	GE
		35,200	40,400	5,200	CP
		57,900	60,300	2,400	GE
		60,300	60,335	0,035	CP
		60,335	63,645	3,310	GE
		63,645	63,680	0,035	CP
		63,680	63,723	0,043	GE
		63,723	63,758	0,035	CP
		63,758	68,570	4,812	GE
		68,570	68,605	0,035	CP
		68,605	113,267	44,662	GE
<b>Código: 75B20093</b>	<b>Rol: A-93</b>	<b>Nombre: Ruta Andina, Sector : Cruce Ruta 11 CH - Parinacota - Visviri - Trifinio</b>			
		0,000	13,100	13,100	CP
		13,100	23,040	9,940	CP
		35,000	49,400	14,400	CP
		49,400	78,400	29,000	CP
		78,400	90,400	12,000	CP
		90,400	106,322	15,922	CP
<b>Código: 75C00319</b>	<b>Rol: A-319</b>	<b>Nombre: Cruce A-31 - Parcohaylla - Cruce A-95 (Salar de Surire)</b>			
		0,000	5,000	5,000	CP
		5,000	29,100	24,100	CP
		29,100	38,900	9,800	CP
<b>Código: 75C10215</b>	<b>Rol: A-215</b>	<b>Nombre: Cruce Ruta 11 CH (Boca Negra) - Molinos - Arancha</b>			
		0,000	15,200	15,200	CP
		15,200	20,200	5,000	CP

**CAMINOS CON SUPERFICIE TRATADA, DETALLE DE SU UBICACIÓN Y LONGITUD**  
**REGIÓN DE ARICA Y PARINACOTA - DIC. 2023**

<b>Camino</b>		<b>K.inicial</b>	<b>K.final</b>	<b>Long.(km)</b>	<b>Capa de Rodadura</b>	
Código: <b>75C10335</b>	Rol: <b>A-335</b>	Nombre: <b>Cruce Ruta 5 - Codpa - Timar - Cruce A-31</b>				
		40,000	46,900	6,900	CP	
		46,900	47,172	0,272	CP	
		47,172	48,000	0,828	GE	
		48,000	67,200	19,200	CP	
		67,200	70,000	2,800	GE	
		70,000	73,203	3,203	CP	
Código: <b>75C20159</b>	Rol: <b>A-159</b>	Nombre: <b>Cruce A-93 (Chañopalca) - Caquena - Cruce A-93 (Nasahuento)</b>				
		0,000	22,436	22,436	CP	
Código: <b>75C20203</b>	Rol: <b>A-203</b>	Nombre: <b>Cruce A-31- Murmuntani - Cruce A-31</b>				
		0,000	1,717	1,717	CP	
Código: <b>75C20235</b>	Rol: <b>A-235</b>	Nombre: <b>Cruce Ruta 11 CH (Las Cuevas) - Cruce A-95</b>				
		14,500	23,056	8,556	GE	
Código: <b>75D00353</b>	Rol: <b>A-353</b>	Nombre: <b>Cruce A-335 (Alto Codpa) - Corralones - Cruce A-319 (Tola Apacheta)</b>				
		29,600	45,247	15,647	GE	
Código: <b>75D10131</b>	Rol: <b>A-131</b>	Nombre: <b>Cruce Ruta 11 CH - Asentamiento El Morro - Cruce Ruta 11 CH</b>				
		0,000	5,207	5,207	CP	
Código: <b>75D10137</b>	Rol: <b>A-137</b>	Nombre: <b>Cruce A-133 - Azapa - Asentamiento Surire</b>				
		0,000	33,457	33,457	CP	
Código: <b>75D10143</b>	Rol: <b>A-143</b>	Nombre: <b>Cruce Ruta 11 CH (Cuesta El Águila) - Cruce A-27 (Azapa)</b>				
		0,000	20,753	20,753	CP	
Código: <b>75D10163</b>	Rol: <b>A-163</b>	Nombre: <b>Cruce A-27 (Punta Cabuza) - Cruce A-137</b>				
		0,000	0,837	0,837	CP	
Código: <b>75D10169</b>	Rol: <b>A-169</b>	Nombre: <b>Cruce A-27 (El Rápido) - Cruce A-137</b>				
		0,000	0,535	0,535	CP	
Código: <b>75D10191</b>	Rol: <b>A-191</b>	Nombre: <b>Cruce Ruta 11 CH (Cuesta El Águila) - Cruce A-143 (Pampa dos Cruces)</b>				
		0,000	32,625	32,625	CP	
Código: <b>75D10301</b>	Rol: <b>A-301</b>	Nombre: <b>Cruce Ruta 5 (Cuesta Acha) - Quebrada Acha</b>				
		0,000	5,000	5,000	CP	
		5,000	10,311	5,311	CP	
Código: <b>75D10321</b>	Rol: <b>A-321</b>	Nombre: <b>Cruce A-335 (Codpa) - Marquirabe - Cruce A- 315 (Guatanave)</b>				
		0,000	4,907	4,907	GE	
Código: <b>75D10323</b>	Rol: <b>A-323</b>	Nombre: <b>Cruce A-331 - Saguara</b>				
		0,000	18,142	18,142	CP	
Código: <b>75D10331</b>	Rol: <b>A-331</b>	Nombre: <b>Cruce A-335 - Esquiña - Illapata - Cundumaya</b>				
		0,000	4,000	4,000	CP	
		4,000	19,500	15,500	CP	
		19,500	20,000	0,500	CP	
Código: <b>75D10345</b>	Rol: <b>A-345</b>	Nombre: <b>Cruce Ruta 5 - Camarones - Cruce A-331 (Pachica)</b>				
		0,000	18,200	18,200	CP	
		28,000	56,600	28,600	CP	
		58,600	67,600	9,000	CP	
		67,600	80,360	12,760	CP	

**CAMINOS CON SUPERFICIE TRATADA, DETALLE DE SU UBICACIÓN Y LONGITUD**  
**REGIÓN DE ARICA Y PARINACOTA - DIC. 2023**

<b>Camino</b>	<b>K.inicial</b>	<b>K.final</b>	<b>Long.(km)</b>	<b>Capa de Rodadura</b>
Código: <b>75D20115</b> Rol: <b>A-115</b> Nombre: <b>Cruce A-93 (Guañaquilca) - Cruce A-129 (Cosapilla)</b>	0,000	5,586	5,586	CP
Código: <b>75D20123</b> Rol: <b>A-123</b> Nombre: <b>Cruce A-23 - Cruce A-127 (Colpitas)</b>	17,524	21,552	4,028	CP
Código: <b>75D20149</b> Rol: <b>A-149</b> Nombre: <b>Cruce Ruta 11 CH (Pacollo) - Cruce A-47 (Putre)</b>	0,000	5,928	5,928	CP
Código: <b>75D20155</b> Rol: <b>A-155</b> Nombre: <b>Cruce A-93 (Alto Berenguela) - Cruce A-123</b>	0,000	32,580	32,580	CP
Código: <b>75D20181</b> Rol: <b>A-181</b> Nombre: <b>Cruce Ruta 11 CH - Larancota - Cruce A-207 (Parinacota)</b>	0,000	3,135	3,135	CP
Código: <b>75D20201</b> Rol: <b>A-201</b> Nombre: <b>Cruce A-31 (Murmuntani) - Cruce A-235 (Canal Lauca)</b>	0,000	30,032	30,032	CP
Código: <b>75D20211</b> Rol: <b>A-211</b> Nombre: <b>Cruce Ruta 11 CH (Chucuyo) - Cruce A-235 (Canal Lauca)</b>	0,000	7,000	7,000	CP
	7,000	12,906	5,906	GE
Código: <b>75D20245</b> Rol: <b>A-245</b> Nombre: <b>Cruce A-95 (Vislubio) - Chua - Cruce A-235 (Misitune)</b>	0,000	38,890	38,890	CP
Código: <b>75E10102</b> Rol: <b>S/R-A-102</b> Nombre: <b>Cruce Ruta 5 - Hito 1</b>	0,000	6,789	6,789	CP
Código: <b>75E10104</b> Rol: <b>S/R-A-104</b> Nombre: <b>El Faro Armada</b>	0,000	0,829	0,829	CP
Código: <b>75E10105</b> Rol: <b>A-105</b> Nombre: <b>Cruce Ruta 11 CH (Poconchile) - Linderos</b>	0,000	2,928	2,928	CP
Código: <b>75E10157</b> Rol: <b>A-157</b> Nombre: <b>Cruce A-133 - Las Llosyas</b>	0,000	6,050	6,050	CP
Código: <b>75E10173</b> Rol: <b>A-173</b> Nombre: <b>Cruce Ruta 11 CH (Puente Poconchile) - Huanta</b>	0,000	11,398	11,398	CP
Código: <b>75E10177</b> Rol: <b>A-177</b> Nombre: <b>Cruce A-143 (Poconchile) - Santa Rosa</b>	0,000	4,094	4,094	CP
Código: <b>75E10227</b> Rol: <b>S/R-A-227</b> Nombre: <b>Cruce Calle Morrillos - Acceso a Vertedero Municipal</b>	0,000	2,911	2,911	CP
Código: <b>75E10302</b> Rol: <b>A-302</b> Nombre: <b>Cruce Ruta 5 (Acceso Chaca) - Caleta Vitor</b>	0,000	6,900	6,900	CP
	6,900	7,120	0,220	CP
	7,120	14,000	6,880	CP
	14,000	14,274	0,274	CP
Código: <b>75E10306</b> Rol: <b>A-306</b> Nombre: <b>Cruce Ruta 5 (Cuya) - Caleta Camarones</b>	0,000	10,094	10,094	CP
Código: <b>75E10307</b> Rol: <b>A-307</b> Nombre: <b>Cruce A-31- Cobija -Tulapalca</b>	0,000	9,826	9,826	CP
Código: <b>75E10315</b> Rol: <b>A-315</b> Nombre: <b>Cruce A-335 (Codpa) - Guañacagua - Chitita</b>	0,000	9,714	9,714	CP

**CAMINOS CON SUPERFICIE TRATADA, DETALLE DE SU UBICACIÓN Y LONGITUD**  
**REGIÓN DE ARICA Y PARINACOTA - DIC. 2023**

<b>Camino</b>			<b>K.inicial</b>	<b>K.final</b>	<b>Long.(km)</b>	<b>Capa de Rodadura</b>
Código: <b>75E10343</b>	Rol: <b>S/R-A-343</b>	Nombre: <b>Cruce A-345 - Pueblo Camarones</b>	0,000	0,266	0,266	CP
Código: <b>75E20119</b>	Rol: <b>A-119</b>	Nombre: <b>Crue A-159 (Caquena) - Casiri</b>	0,000	0,220	0,220	CP
			0,220	0,360	0,140	CP
			0,360	16,295	15,935	CP
Código: <b>75E20141</b>	Rol: <b>A-141</b>	Nombre: <b>Cruce Ruta 11 CH - Copaquilla</b>	0,000	5,673	5,673	CP
Código: <b>75E20151</b>	Rol: <b>A-151</b>	Nombre: <b>Cruce Ruta 11 CH - Termas de Jurasi</b>	0,000	2,416	2,416	CP
Código: <b>75E20153</b>	Rol: <b>A-153</b>	Nombre: <b>Cruce A-31 - Pachama</b>	0,000	2,673	2,673	CP
Código: <b>75E20205</b>	Rol: <b>A-205</b>	Nombre: <b>Cruce A-31 - Epispacha</b>	0,000	2,498	2,498	CP
Código: <b>75E20231</b>	Rol: <b>A-231</b>	Nombre: <b>Cruce A-245 - Misitune</b>	0,000	0,618	0,618	CP
<b>Total Regional:</b>					<b>992,010 km.</b>	

**Notas:**

- Información generada de acuerdo a los datos disponibles a Diciembre del año 2023
- S/R= sin rol
- Los tipos de capa de rodadura corresponden a:  
 CP: capa de protección asfáltica      GE: capa granular estabilizada

**CAMINOS CON SUPERFICIE TRATADA, DETALLE DE SU UBICACIÓN Y LONGITUD**  
**REGIÓN DE ÑUBLE - DIC. 2023**

<b>Camino</b>		<b>K.inicial</b>	<b>K.final</b>	<b>Long.(km)</b>	<b>Capa de Rodadura</b>
Código: <b>76B00014</b>	Rol: <b>N-14-O</b>	Nombre: <b>Cruce Ruta 126 S (Coelemu) - Cruce O-274 (Tomé), Sector: Coelemu - Límite Regional (Puente Purema)</b>			
		17,710	21,210	3,500	CP
Código: <b>76B00062</b>	Rol: <b>N-62</b>	Nombre: <b>Cruce Ruta 5 (Chillán) - Puente Confluencia - Membrillar - Cruce N-620 (Portezuelo)</b>			
		29,431	35,364	5,933	CP
Código: <b>76B00070</b>	Rol: <b>N-70-M</b>	Nombre: <b>Cauquenes - Torrecillas - San Carlos, Sector: Límite Regional (Puente El Guindo) - San Carlos (Calle Luis Acevedo)</b>			
		32,756	42,516	9,760	CP
		48,476	49,829	1,353	CP
		51,581	51,916	0,335	CP
		51,916	52,056	0,140	CP
		52,056	52,276	0,220	CP
		52,276	52,386	0,110	CP
		52,386	53,186	0,800	CP
		53,186	53,266	0,080	CP
		53,266	54,496	1,230	CP
		54,496	54,666	0,170	CP
		54,666	55,966	1,300	CP
		55,966	56,016	0,050	CP
		56,016	56,576	0,560	CP
		56,576	56,616	0,040	CP
		56,616	59,205	2,589	CP
Código: <b>76B10072</b>	Rol: <b>N-72</b>	Nombre: <b>Cruce N-48-O (Bulnes, Acceso Sur) - Puente Las Raíces - Santa Cruz de Cuca - Paso Superior Confluencia - Cruce N-62 (Confluencia)</b>			
		0,000	20,945	20,945	CP
Código: <b>76B10086</b>	Rol: <b>N-86</b>	Nombre: <b>Cruce Ruta 5 (Paso Superior General Cruz) - Puente Liucura - Cruce N-48-O (Puente Quillón)</b>			
		0,000	5,200	5,200	CP
		12,500	16,405	3,905	CP
		16,405	17,900	1,495	CP
Código: <b>76B20042</b>	Rol: <b>N-42</b>	Nombre: <b>Cruce Ruta 126 S (Trehuaco) - Boca Itata - Mela - Colmuyao - Cruce N-40 (Cobquecura)</b>			
		0,000	0,300	0,300	CP
		0,300	4,810	4,510	CP
		14,900	17,600	2,700	CP
		20,940	23,100	2,160	CP
		46,900	47,240	0,340	CP
		48,200	51,757	3,557	CP
Código: <b>76B30031</b>	Rol: <b>N-31</b>	Nombre: <b>Cruce Ruta 5 (San Carlos) - San Fabián de Alicó - La Punilla - El Inglés</b>			
		42,420	56,600	14,180	CP
Código: <b>76C00240</b>	Rol: <b>N-240-M</b>	Nombre: <b>Cruce Ruta 5 (San Gregorio, Paso Superior Ñiquén) - Ñiquén - Cruce M-750 (San Pedro), Sector: San Gregorio - Límite Regional (Río Ñiquén)</b>			
		0,000	7,420	7,420	CP



**CAMINOS CON SUPERFICIE TRATADA, DETALLE DE SU UBICACIÓN Y LONGITUD**  
**REGIÓN DE ÑUBLE - DIC. 2023**

<b>Camino</b>		<b>K.inicial</b>	<b>K.final</b>	<b>Long.(km)</b>	<b>Capa de Rodadura</b>
Código: <b>76C00573</b>	Rol: <b>N-573-Q</b> Nombre: <b>Cruce Ruta 5 (Caletera Escuela Saltos del Laja) - Pangal del Laja - Cruce N-97-Q (Cholguán), Sector: Límite Regional (El Manzano) - Cholguán</b>	11,683	13,983	2,300	CP
Código: <b>76C00620</b>	Rol: <b>N-620</b> Nombre: <b>Cruce N-62 (Oro Verde) - Portezuelo - Orillas del Itata - Cruce N-62 (Membrillar)</b>	28,830	36,868	8,038	CP
Código: <b>76C00892</b>	Rol: <b>N-892-Q</b> Nombre: <b>Cruce N-86 (Huenucheo) - Cruce Q-510 (Las Pataguas), Sector: Huenucheo - Límite Regional</b>	0,000	3,142	3,142	CP
Código: <b>76C10605</b>	Rol: <b>N-605</b> Nombre: <b>Cruce N-55 (Río Viejo) - Puente Larqui - Cruce N-655 (San Ignacio)</b>	15,072	20,551	5,479	CP
Código: <b>76C10655</b>	Rol: <b>N-655</b> Nombre: <b>Cruce N-59-Q (Variante San Ignacio) - San Ignacio - Cruce N-681 (Puente Zapallar)</b>	5,760	21,000	15,240	CP
Código: <b>76C10773</b>	Rol: <b>N-773</b> Nombre: <b>Cruce Ruta 5 (Santa Clara) - Los Tilos - Cruce N-59-Q (Pueblo Seco)</b>	4,000	7,300	3,300	CP
Código: <b>76C10777</b>	Rol: <b>N-777</b> Nombre: <b>Cruce N-59-Q (Variante El Carmen) - El Carmen - Trehualemu - Las Pampas</b>	4,930	9,630	4,700	CP
Código: <b>76C20112</b>	Rol: <b>N-112</b> Nombre: <b>Cruce N-66 (Vegas de Concha) - Cruce N-122 (Calle Manuel Antonio Matta)</b>	0,000	1,500	1,500	CP
Código: <b>76C20410</b>	Rol: <b>N-410</b> Nombre: <b>Cruce Ruta 126 S (Quirihue) - Los Temos - Tres Esquinas - Cruce N-42 (La Achira)</b>	1,800	3,100	1,300	CP
Código: <b>76C20432</b>	Rol: <b>S/R-N-432</b> Nombre: <b>Cruce N-50 (La Posta) - Cuna de Prat - Agua Fría - Cruce N-38 (Ninhue)</b>	0,000	1,961	1,961	CP
Código: <b>76C30245</b>	Rol: <b>N-245</b> Nombre: <b>Cruce Ruta 5 (San Gregorio) - Colvindo - Cruce N-151 (Chacay)</b>	0,490	8,000	7,510	CP
Código: <b>76C30266</b>	Rol: <b>N-266</b> Nombre: <b>Cruce N-250 (Enlace Tiuquilemu) - Gaona - San Carlos (Cruce Calle Itihue)</b>	1,500	3,100	1,600	CP
Código: <b>76C30310</b>	Rol: <b>N-310</b> Nombre: <b>Cruce N-50 (San Nicolás) - La Maravilla - Cruce N-70-M (Chicalindo)</b>	0,000	1,000	1,000	GE
Código: <b>76C30447</b>	Rol: <b>N-447</b> Nombre: <b>Cruce N-31 (Tres Esquinas) - Puente Nahueltoro - Tres Esquinas de Cato - Cruce N-49 (Coihueco, Plaza de Armas)</b>	1,930	4,572	2,642	CP
Código: <b>76D00545</b>	Rol: <b>N-545</b> Nombre: <b>Cruce N-55 (Chillán, Calle Barros Arana) - Las Mariposas - Estación Pinto - Tanilvoro - La Esperanza</b>	12,800	18,790	5,990	CP

**CAMINOS CON SUPERFICIE TRATADA, DETALLE DE SU UBICACIÓN Y LONGITUD**  
**REGIÓN DE ÑUBLE - DIC. 2023**

<b>Camino</b>		<b>K.inicial</b>	<b>K.final</b>	<b>Long.(km)</b>	<b>Capa de Rodadura</b>		
Código: <b>76D00630</b>	Rol: <b>N-630</b>	Nombre: <b>Cruce N-620 (Puente Changaral) - Santa Emilia - Cruce N-610 (Llahuecuy)</b>		6,670	9,875	3,205	CP
Código: <b>76D00720</b>	Rol: <b>N-720</b>	Nombre: <b>Cruce N-48-O (Puente Queime) - Peñablanca</b>		0,000	0,600	0,600	CP
Código: <b>76D00901</b>	Rol: <b>N-91-Q</b>	Nombre: <b>Cruce Q-97-N (Enlace Cabrero) - Colicheo - Ranchillo - Cruce Calle Esmeralda (Yungay), Sector: Límite Regional (Ranchillo Bajo) - Yungay</b>		34,589	35,609	1,020	CP
Código: <b>76D10423</b>	Rol: <b>S/R-N-423</b>	Nombre: <b>Cruce Av. Bernardo O'Higgins - Cruce N-425 (Variante Cato)</b>		0,000	2,417	2,417	CP
Código: <b>76D10439</b>	Rol: <b>N-439</b>	Nombre: <b>Cruce N-49 (Cruce Av. Vicente Méndez) - Cruce N-425 (Las Coles)</b>		0,000	0,565	0,565	CP
Código: <b>76D10549</b>	Rol: <b>N-549</b>	Nombre: <b>Cruce N-55 (Pinto) - Cruce N-609 (Los Canelos)</b>		0,000	3,000	3,000	CP
				3,000	3,800	0,800	CP
				3,800	7,200	3,400	CP
				7,200	8,537	1,337	CP
Código: <b>76D10569</b>	Rol: <b>N-569</b>	Nombre: <b>Cruce N-55 (Boyén) - La Montaña - Cruce N-575 (Paso Vielma)</b>		0,000	3,000	3,000	CP
				3,000	6,500	3,500	CP
Código: <b>76D10599</b>	Rol: <b>N-599</b>	Nombre: <b>Cruce N-69 (Tres Esquinas) - Los Marcos - Cruce N-773 (Los Tilos)</b>		0,000	0,400	0,400	CP
				0,500	5,000	4,500	CP
Código: <b>76D10601</b>	Rol: <b>N-601</b>	Nombre: <b>Cruce N-59-Q (Variante Cruz Parada) - Puente Larqui - Cruce N-69 (Tres Esquinas)</b>		0,000	5,200	5,200	CP
				14,395	14,707	0,312	GE
Código: <b>76D10609</b>	Rol: <b>N-609</b>	Nombre: <b>Cruce N-605 (La Callana) - Lluanco - Los Canelos - Cruce N-655 (Mayulermo)</b>		15,000	15,700	0,700	CP
Código: <b>76D10615</b>	Rol: <b>N-615</b>	Nombre: <b>Cruce N-55 (Las Vegas) - El Cardal - Cruce N-655 (Ciruelito)</b>		0,000	9,801	9,801	CP
Código: <b>76D10631</b>	Rol: <b>N-631</b>	Nombre: <b>Cruce Ruta 5 (Peaje Norte Bulnes) - Larqui Oriente - Cruce N-601 (Coltón)</b>		0,000	1,200	1,200	GE
Código: <b>76D10637</b>	Rol: <b>N-637</b>	Nombre: <b>Cruce N-59-Q (Bifurcación San Ignacio) - El Quillay - Cruce N-645 (Coltón Quillay)</b>		0,000	5,220	5,220	CP
Código: <b>76D10653</b>	Rol: <b>N-653</b>	Nombre: <b>Cruce N-59-Q (La Greda) - Carrizales - Cruce N-677 (Montaña Garay)</b>		0,000	3,000	3,000	GE
Código: <b>76D10660</b>	Rol: <b>N-660</b>	Nombre: <b>Cruce N-62 (El Huape) - Malloa - Cruce N-620 (Oro Verde)</b>		0,000	2,475	2,475	CP
				2,475	4,353	1,878	CP
Código: <b>76D10677</b>	Rol: <b>N-677</b>	Nombre: <b>Cruce N-655 (San Ignacio) - Puente Urrutia - Cruce N-777 (Puente Las Raíces)</b>		0,000	10,100	10,100	CP
				10,100	14,763	4,663	CP

**CAMINOS CON SUPERFICIE TRATADA, DETALLE DE SU UBICACIÓN Y LONGITUD**  
**REGIÓN DE ÑUBLE - DIC. 2023**

<b>Camino</b>		<b>K.inicial</b>	<b>K.final</b>	<b>Long.(km)</b>	<b>Capa de Rodadura</b>
Código: <b>76D10683</b>	Rol: <b>N-683</b>	Nombre: <b>Cruce N-59-Q (Quiriquina) - Selva Negra - Cruce N-773 (El Lucero)</b>			
		0,000	8,452	8,452	CP
Código: <b>76D10684</b>	Rol: <b>N-684</b>	Nombre: <b>Cruce Ruta 5 (Los Colihues) - Pelehuito</b>			
		0,000	3,000	3,000	CP
Código: <b>76D10685</b>	Rol: <b>N-685</b>	Nombre: <b>Cruce N-59-Q (Quiriquina) - Calle Alegre - Cruce N-677 (Vista Bella)</b>			
		0,000	3,100	3,100	CP
		3,100	9,232	6,132	CP
Código: <b>76D10689</b>	Rol: <b>N-689</b>	Nombre: <b>Cruce N-59-Q (Pueblo Seco) - Cruce N-685 (Las Quilas)</b>			
		0,000	2,340	2,340	CP
		2,340	5,500	3,160	CP
		5,500	9,436	3,936	GE
Código: <b>76D10701</b>	Rol: <b>N-701</b>	Nombre: <b>Cruce N-677 (Santa Juana) - El Calvario - Cruce N-655 (Mayulermo)</b>			
		0,000	3,025	3,025	CP
Código: <b>76D10702</b>	Rol: <b>N-702</b>	Nombre: <b>Cruce N-72 (Bulnes) - Larqui Poniente</b>			
		4,760	6,786	2,026	CP
Código: <b>76D10705</b>	Rol: <b>N-705</b>	Nombre: <b>Cruce N-677 (Puente Urrutia) - Huemul - Agua Santa - Vergara</b>			
		20,760	26,175	5,415	CP
Código: <b>76D10745</b>	Rol: <b>N-745</b>	Nombre: <b>Cruce Ruta 5 (San Miguel) - Relbún - Cruce N-85 (Agua de La Gloria)</b>			
		0,000	2,500	2,500	CP
		3,370	6,940	3,570	CP
Código: <b>76D10771</b>	Rol: <b>S/R-N-771</b>	Nombre: <b>Santa Clara - Cruce N-773 (El Carmen)</b>			
		0,000	0,320	0,320	CP
Código: <b>76D10800</b>	Rol: <b>N-800</b>	Nombre: <b>Cruce N-820 (Hostería El León) - Las Heras - El Ba'l</b>			
		0,000	0,340	0,340	CP
Código: <b>76D10805</b>	Rol: <b>N-805</b>	Nombre: <b>Cruce N-777 (El Carmen) - Lomas Blancas - Cruce N-777 (Chamizal)</b>			
		0,000	1,300	1,300	CP
		4,220	9,200	4,980	CP
Código: <b>76D10815</b>	Rol: <b>N-815</b>	Nombre: <b>Cruce N-777 (El Carmen) - San Isidro - Cruce N-825 (Lo Franco)</b>			
		0,000	0,700	0,700	CP
Código: <b>76D10820</b>	Rol: <b>N-820</b>	Nombre: <b>Cruce N-86 (Huacamalá) - Las Perdices - El Peley - Talcamo</b>			
		0,700	4,012	3,312	CP
		4,012	11,940	7,928	CP
Código: <b>76D10824</b>	Rol: <b>S/R-N-824</b>	Nombre: <b>Cruce N-800 (Hostería El León) - Cruce N-820 (Danquilco)</b>			
		0,000	2,782	2,782	CP
Código: <b>76D10825</b>	Rol: <b>N-825</b>	Nombre: <b>Cruce N-777 (El Carmen) - Los Puquios - Lo Franco - Cruce N-777 (Escuela Trehualemu Oriente)</b>			
		0,000	4,700	4,700	CP
Código: <b>76D10887</b>	Rol: <b>N-887</b>	Nombre: <b>Cruce N-59-Q (Pemuco) - Cartago - Monte León</b>			
		0,000	4,000	4,000	CP
		4,515	9,590	5,075	CP
		22,400	25,500	3,100	CP

**CAMINOS CON SUPERFICIE TRATADA, DETALLE DE SU UBICACIÓN Y LONGITUD**  
**REGIÓN DE ÑUBLE - DIC. 2023**

<b>Camino</b>		<b>K.inicial</b>	<b>K.final</b>	<b>Long.(km)</b>	<b>Capa de Rodadura</b>
Código: <b>76D10888</b>	Rol: <b>N-888</b>	Nombre: <b>Cruce N-48-O (Puente El Roble) - Chillancito - Lota Alto - Cruce N-86 (Puente Liucura)</b>			
		0,000	5,613	5,613	CP
Código: <b>76D10895</b>	Rol: <b>N-895</b>	Nombre: <b>Cruce N-59-Q (El Molino) - Bastías - San Manuel</b>			
		0,000	1,757	1,757	CP
Código: <b>76D10911</b>	Rol: <b>S/R-N-911</b>	Nombre: <b>Cruce N-97-Q - La Cabaña - Cruce N-97-Q (Tres Ranchos)</b>			
		0,000	4,343	4,343	CP
Código: <b>76D10935</b>	Rol: <b>N-935</b>	Nombre: <b>Cruce N-59-Q (Yungay) - La Pata de Gallo - Santa Lucía Alto - Baquedano</b>			
		0,000	21,054	21,054	CP
Código: <b>76D10945</b>	Rol: <b>S/R-N-945</b>	Nombre: <b>Cruce N-97-Q (Cholguán) - Cruce N-59-Q (Tres Esquinas)</b>			
		0,000	1,500	1,500	CP
		3,380	3,889	0,509	CP
Código: <b>76D20114</b>	Rol: <b>N-114</b>	Nombre: <b>Cruce N-66 (Paso Hondo) - El Centro - Cruce N-112 (Cementerio)</b>			
		3,870	5,474	1,604	CP
Código: <b>76D20144</b>	Rol: <b>S/R-N-144</b>	Nombre: <b>Cruce N-16 (Quirihue) - Quile - Cruce N-140 (Guairavo)</b>			
		0,000	10,828	10,828	CP
Código: <b>76D20170</b>	Rol: <b>N-170</b>	Nombre: <b>Cruce Ruta 126 S (Puente Burca) - Huarilihue - Cruce N-66 (Casas Quemadas)</b>			
		9,580	14,602	5,022	CP
Código: <b>76D20188</b>	Rol: <b>N-188</b>	Nombre: <b>Cruce N-170 (Huarilihue) - Cruce N-190 (Checura)</b>			
		0,700	1,640	0,940	CP
Código: <b>76D20190</b>	Rol: <b>N-190</b>	Nombre: <b>Cruce N-170 (Casas Quemadas) - Checura - Cruce N-104 (Batuco)</b>			
		4,600	5,100	0,500	CP
Código: <b>76D20460</b>	Rol: <b>N-460</b>	Nombre: <b>Cruce Ruta 126 S (Trehuaco) - Vega de Los Reyes - Cruce N-470 (El Colo)</b>			
		2,420	3,100	0,680	CP
Código: <b>76D20466</b>	Rol: <b>N-466</b>	Nombre: <b>Cruce N-620 (Panguilemu) - Trancoyán - Capillanía - Cruce N-470 (Antiquero)</b>			
		0,000	2,000	2,000	CP
Código: <b>76D20476</b>	Rol: <b>N-476</b>	Nombre: <b>Cruce Ruta 126 S (Población Hernán Braña) - Torreón - Las Nieves - Cruce N-620 (Variante Chudal)</b>			
		0,000	5,800	5,800	CP
Código: <b>76D20478</b>	Rol: <b>N-478</b>	Nombre: <b>Cruce N-620 (Santa Ema) - Variante Chudal - Cruce N-476 (Los Pinos)</b>			
		2,900	3,400	0,500	CP
Código: <b>76D30151</b>	Rol: <b>N-151</b>	Nombre: <b>Cruce Ruta 5 (Las Rosas) - Chacay - Zemita - Cruce N-305 (El Palo)</b>			
		0,000	19,150	19,150	CP
Código: <b>76D30237</b>	Rol: <b>S/R-N-237</b>	Nombre: <b>Cruce Ruta 5 (Virhuín) - Los Maitenes - Cruce N-151 (Las Rosas)</b>			
		0,000	4,192	4,192	CP
Código: <b>76D30242</b>	Rol: <b>S/R-N-242</b>	Nombre: <b>Cruce Ruta 5 (Virhuín Abajo) - El Espinal - Cruce N-240-M (Estación Ñiquén)</b>			
		7,880	8,184	0,304	CP
Código: <b>76D30253</b>	Rol: <b>S/R-N-253</b>	Nombre: <b>Cruce N-269 (Enlace Tiuquilemu) - San Gregorio (Calle Estado)</b>			
		1,370	3,464	2,094	CP
Código: <b>76D30255</b>	Rol: <b>N-255</b>	Nombre: <b>Cruce N-151 (Las Rosas) - Lo Mellado - Cruce N-245 (Bucalemu)</b>			
		0,000	3,100	3,100	CP

**CAMINOS CON SUPERFICIE TRATADA, DETALLE DE SU UBICACIÓN Y LONGITUD**  
**REGIÓN DE ÑUBLE - DIC. 2023**

<b>Camino</b>	<b>K.inicial</b>	<b>K.final</b>	<b>Long.(km)</b>	<b>Capa de Rodadura</b>
Código: <b>76D30256</b> Rol: <b>N-256</b> Nombre: <b>Cruce Ruta 5 (Pasarela Bulli) - Bulli Estación - Santa Amelia</b>	3,100	4,140	1,040	CP
	4,140	8,240	4,100	CP
Código: <b>76D30260</b> Rol: <b>N-260</b> Nombre: <b>Cruce N-70-M (Lurin) - Junquillo - Toquihua - Curimón</b>	0,000	7,660	7,660	CP
Código: <b>76D30261</b> Rol: <b>N-261</b> Nombre: <b>Cruce N-31 (Tres Esquinas) - Iglesia de Zemita - Cruce N-151 (El Tope)</b>	13,710	13,904	0,194	CP
Código: <b>76D30265</b> Rol: <b>N-265</b> Nombre: <b>Cruce N-31 (El Sauce) - Peñón - Cruce N-151 (Chacay)</b>	0,000	8,985	8,985	CP
Código: <b>76D30269</b> Rol: <b>N-269</b> Nombre: <b>Cruce Ruta 5 (Paso Superior Tiuquilemu) - Tiuquilemu - Cruce N-265 (San Jorge)</b>	0,400	1,560	1,160	CP
Código: <b>76D30275</b> Rol: <b>N-275</b> Nombre: <b>Cruce N-265 (San Roque) - San Fernando - Cruce N-261 (El Carbón)</b>	0,000	4,668	4,668	CP
Código: <b>76D30291</b> Rol: <b>N-291</b> Nombre: <b>Cruce Ruta 5 (Paso Superior La Virgen) - Agua Buena - Cruce N-265 (El Peñón)</b>	5,300	7,850	2,550	CP
	8,000	10,000	2,000	CP
	12,000	13,851	1,851	CP
Código: <b>76D30296</b> Rol: <b>N-296</b> Nombre: <b>Cruce N-50 (Puente Esmeralda) - Coipín - Cruce N-70-M (Torrecillas)</b>	0,000	2,000	2,000	CP
	4,880	6,611	1,731	CP
	8,590	9,044	0,454	CP
Código: <b>76D30299</b> Rol: <b>N-299</b> Nombre: <b>Cruce N-31 (Cachapoal) - Las Rosas - Cruce N-261 (Zemita)</b>	2,030	4,530	2,500	GE
Código: <b>76D30305</b> Rol: <b>N-305</b> Nombre: <b>Cruce N-31 (Paso Ancho) - El Palo - La Montaña</b>	0,000	5,460	5,460	CP
Código: <b>76D30311</b> Rol: <b>N-311</b> Nombre: <b>Cruce N-305 (El Palo) - Trabuncura - Río Perquilauquén</b>	0,000	2,500	2,500	CP
Código: <b>76D30317</b> Rol: <b>S/R-N-317</b> Nombre: <b>Cruce N-31 (Cachapoal) - Quihua Alto - Río Ñuble</b>	0,000	0,400	0,400	CP
Código: <b>76D30331</b> Rol: <b>N-331</b> Nombre: <b>Cruce N-325 (San Agustín) - Las Arboledas - Cruce N-335 (Los Galpones)</b>	0,000	4,229	4,229	CP
Código: <b>76D30335</b> Rol: <b>N-335</b> Nombre: <b>Cruce Ruta 5 (Vía de Servicio, San Carlos) - Moticura - Cruce N-447 (Tres Esquinas)</b>	11,600	15,000	3,400	GE
Código: <b>76D30338</b> Rol: <b>N-338</b> Nombre: <b>Cruce N-350 (Escuela Monte León) - Puente Loloco - Cruce N-356 (Alto Lilahue)</b>	0,000	2,400	2,400	CP
Código: <b>76D30339</b> Rol: <b>N-339</b> Nombre: <b>Cruce Ruta 5 (Vía de Servicio, San Carlos) - San Camilo - Cruce N-357 (Monteverde)</b>	0,000	1,000	1,000	CP

**CAMINOS CON SUPERFICIE TRATADA, DETALLE DE SU UBICACIÓN Y LONGITUD**  
**REGIÓN DE ÑUBLE - DIC. 2023**

<b>Camino</b>	<b>K.inicial</b>	<b>K.final</b>	<b>Long.(km)</b>	<b>Capa de Rodadura</b>
Código: <b>76D30345</b> Rol: <b>S/R-N-345</b> Nombre: <b>Cruce Ruta 5 (Iansa) - Chorrillos - Cruce N-349 (Menelhue)</b> 0,000 0,600 0,600				CP
Código: <b>76D30349</b> Rol: <b>N-349</b> Nombre: <b>Cruce Ruta 5 (Menelhue) - Quilelto - Cruce N-335 (Cuadrangue)</b> 0,000 6,710 6,710				CP
Código: <b>76D30367</b> Rol: <b>S/R-N-367</b> Nombre: <b>Cruce Ruta 5 (Iansa) - Pichoco - Cruce N-349 (Carrizal)</b> 0,000 0,300 0,300				CP
Código: <b>76D30475</b> Rol: <b>N-475</b> Nombre: <b>Cruce N-45 (Bureo Alto) - La Viñita - Cruce N-479 (Bustamante)</b> 0,830 1,068 0,238				CP
Código: <b>76D30479</b> Rol: <b>N-479</b> Nombre: <b>Cruce N-447 (Bustamante) - Calabozo - Escuela Los Queñes</b> 0,000 0,600 0,600 5,847 6,400 0,553				GE CP
Código: <b>76D30485</b> Rol: <b>N-485</b> Nombre: <b>Cruce N-447 (Nublinto) - Minas del Prado</b> 0,000 2,500 2,500				CP
Código: <b>76D30501</b> Rol: <b>N-501</b> Nombre: <b>Cruce N-557 (Tres Acequias) - Miraflores - Relbuncó</b> 0,000 3,300 3,300				CP
Código: <b>76D30505</b> Rol: <b>N-505</b> Nombre: <b>Cruce N-447 (Coihueco, Plaza de Armas) - Los Olivos - El Imposible</b> 0,000 3,150 3,150				CP
Código: <b>76D30540</b> Rol: <b>N-540</b> Nombre: <b>Cruce N-50 (Dadinco) - Santa Ana</b> 0,000 2,320 2,320				CP
Código: <b>76D30546</b> Rol: <b>N-546</b> Nombre: <b>Cruce Ruta 5 (Puente Ñuble) - Cruce N-50 (Monte León)</b> 3,000 3,497 0,497				CP
Código: <b>76E10515</b> Rol: <b>N-515</b> Nombre: <b>Chillán (Cruce Av. Andrés Bello) - San Bernardo</b> 1,700 3,372 1,672				CP
Código: <b>76E10560</b> Rol: <b>N-560</b> Nombre: <b>Cruce Ruta 5 (Paso Superior Parque Lantaño) - Ñuble Alto</b> 0,181 2,941 2,760				CP
Código: <b>76E10751</b> Rol: <b>N-751</b> Nombre: <b>Cruce N-887 (Monte León) - Suiza</b> 0,000 1,000 1,000				CP
Código: <b>76E10787</b> Rol: <b>S/R-N-787</b> Nombre: <b>Cruce N-59-Q - Calle Dávila</b> 0,000 1,787 1,787				CP
Código: <b>76E10899</b> Rol: <b>S/R-N-899</b> Nombre: <b>Cruce N-59-Q (Yungay) - Panquequillo</b> 0,000 0,800 0,800				CP

**Total Regional: 531,565 km.**

**Total Nacional: 21.507,078 km.**

**Notas:**

- Información generada de acuerdo a los datos disponibles a Diciembre del año 2023
- S/R= sin rol
- Los tipos de capa de rodadura corresponden a:  
 CP: capa de protección asfáltica      GE: capa granular estabilizada



## **V Obras Concesionadas en explotación.**

*En este capítulo se entrega información general, a diciembre del año 2023, respecto de los caminos Concesionados en explotación, lo que incluye todos los caminos que conforman cada Concesión. Por explotación se entienden aquellas Concesiones que han sido recibidas oficialmente por el Ministerio de Obras Públicas (MOP) y por lo tanto están bajo el sistema de cobro de peajes.*

*La información ha sido obtenida principalmente de la página web de la Coordinación de Concesiones de Obras Públicas y el trabajo de recopilación desarrollado por el Departamento de Gestión Vial, quien edita este documento.*

**IDENTIFICACION DE LOS CAMINOS ASOCIADOS A LAS CONCESIONES  
EN EXPLOTACION(\*) - DIC. 2023**

<b>Camino</b>	<b>Código Camino</b>	<b>Rol Camino</b>	<b>K.inicial</b>	<b>K.final</b>	<b>Long. (km.)</b>
<b>Concesión: Ruta 5, Tramo Vallenar - Caldera</b>					
Longitudinal Norte, Sector: Punta Colorada - Portezuelo Las Bombas	63A00005	Ruta 5	660,000	784,769	124,769
Longitudinal Norte, Sector: Punta Colorada - Portezuelo Las Bombas	63A00005	Ruta 5	784,769	816,040	31,271
Longitudinal Norte, Sector: Punta Colorada - Portezuelo Las Bombas	63A00005	Ruta 5	824,777	888,700	63,923
Cruce Ruta 5 - Cruce C-302 (Costanera Bahía Cisnes)	63D10360	S/R-C-360	0,000	5,000	5,000
<b>Total Concesión:</b>					<b>224,963</b>
<b>Concesión: Ruta 5, Tramo La Serena - Vallenar</b>					
Longitudinal Norte, Sector: Punta Colorada - Portezuelo Las Bombas	63A00005	Ruta 5	559,360	660,000	100,640
Longitudinal Norte, Sector: Los Ermitaños - Punta Colorada	64A00005	Ruta 5	473,500	559,360	85,860
<b>Total Concesión:</b>					<b>186,500</b>
<b>Concesión: Segunda Concesión Ruta 5, Tramo Los Vilos - La Serena</b>					
Longitudinal Norte, Sector: Los Ermitaños - Punta Colorada	64A00005	Ruta 5	229,100	457,750	228,650
<b>Total Concesión:</b>					<b>228,650</b>
<b>Concesión: Ruta 5, Tramo Santiago - Los Vilos</b>					
Longitudinal Norte, Sector: Los Ermitaños - Punta Colorada	64A00005	Ruta 5	192,736	229,100	36,364
Longitudinal Norte, Sector: Montenegro - Los Ermitaños	65A00005	Ruta 5	65,873	127,300	61,427
Longitudinal Norte, Sector: Montenegro - Los Ermitaños	65A00005	Ruta 5	133,040	192,736	59,696
Cruce Ruta 5 - Cuesta El Melón - Cruce Ruta 5	65B00047	E-47	0,000	8,445	8,445
Longitudinal Norte, Sector: Av. Bernardo O'Higgins - Límite Regional Norte (Montenegro)	73A000N5	Ruta 5	10,860	65,873	55,013
<b>Total Concesión:</b>					<b>220,945</b>
<b>Concesión: Ruta 5, Tramo Santiago-Talca y Acceso Sur a Santiago</b>					
Longitudinal Sur, Sector: Túnel Angostura - Peor es Nada	66A00005	Ruta 5	55,630	66,860	11,230
Longitudinal Sur, Sector: Túnel Angostura - Peor es Nada	66A00005	Ruta 5	94,830	161,790	66,960
By Pass Rancagua	66A100SR	S/R-H	0,000	27,100	27,100
Longitudinal Sur, Sector: Peor es Nada - Perquillauquén	67A00005	Ruta 5	161,790	219,490	57,700
Cruce Ruta 5 - Cruce Av. San Gregorio/Av. La Serena	73A00079	Ruta 79	0,000	45,250	45,250
Longitudinal Sur, Sector: Av. Bernardo O'Higgins - Túnel Angostura	73A000S5	Ruta 5	29,014	55,630	26,616
<b>Total Concesión:</b>					<b>234,856</b>
<b>Concesión: Segunda Concesión Ruta 5 Tramo Talca - Chillán</b>					
Longitudinal Sur, Sector: Peor es Nada - Perquillauquén	67A00005	Ruta 5	219,490	352,620	133,130



**IDENTIFICACION DE LOS CAMINOS ASOCIADOS A LAS CONCESIONES  
EN EXPLOTACION(\*) - DIC. 2023**

<b>Camino</b>	<b>Código Camino</b>	<b>Rol Camino</b>	<b>K.inicial</b>	<b>K.final</b>	<b>Long. (km.)</b>
<b>Concesión: Segunda Concesión Ruta 5 Tramo Talca - Chillán</b>					
Longitudinal Sur, Sector: Perquillauquén - Río Renaico	76A00005	Ruta 5	352,620	412,800	60,180
<b>Total Concesión:</b>					<b>193,310</b>
<b>Concesión: Ruta 5, Tramo Chillán - Collipulli</b>					
Longitudinal Sur, Sector: Perquillauquén - Río Renaico	76A00005	Ruta 5	412,800	449,278	36,478
Longitudinal Sur, Sector: Perquillauquén - Río Renaico	68A00005	Ruta 5	449,278	564,650	115,372
Longitudinal Sur, Sector: Río Renaico - Límite Regional	69A00005	Ruta 5	564,650	574,177	9,527
<b>Total Concesión:</b>					<b>161,377</b>
<b>Concesión: Ruta 5, Tramo Collipulli - Temuco</b>					
Longitudinal Sur, Sector: Río Renaico - Límite Regional	69A00005	Ruta 5	574,177	659,520	85,343
Longitudinal Sur, Sector: Río Renaico - Límite Regional	69A00005	Ruta 5	680,840	718,335	37,495
By Pass Temuco	69A100SR	S/R-S	0,000	20,400	20,400
<b>Total Concesión:</b>					<b>143,238</b>
<b>Concesión: Ruta 5, Tramo Temuco - Río Bueno</b>					
Longitudinal Sur, Sector: Río Renaico - Límite Regional	69A00005	Ruta 5	718,335	768,690	50,355
Longitudinal Sur, Sector: Lanco (Límite Regional) - Pichirropulli (Límite Regional)	74A00005	Ruta 5	768,690	890,000	121,310
<b>Total Concesión:</b>					<b>171,665</b>
<b>Concesión: Ruta 5, Tramo Río Bueno - Puerto Montt</b>					
Longitudinal Sur, Sector: Pichirropulli (Límite Regional) - Quellón	70A00005	Ruta 5	895,450	1.023,573	128,123
Longitudinal Sur, Sector: Lanco (Límite Regional) - Pichirropulli (Límite Regional)	74A00005	Ruta 5	890,000	895,450	5,450
<b>Total Concesión:</b>					<b>133,573</b>
<b>Concesión: Ruta 5 Tramo Puerto Montt - Pargua</b>					
Longitudinal Sur, Sector: Pichirropulli (Límite Regional) - Quellón	70A00005	Ruta 5	1.023,573	1.079,027	55,454
Variante Pargua	70B10005	S/R-Ruta 5	0,000	6,806	6,806
<b>Total Concesión:</b>					<b>62,260</b>
<b>Concesión: Acceso Nororiental a Santiago</b>					
Cruce Ruta 5 - Cruce Av. Américo Vespucio/Costanera Norte	73A00077	Ruta 77	0,000	21,320	21,320
<b>Total Concesión:</b>					<b>21,320</b>
<b>Concesión: Sistema Norte - Sur (Autopista Central)</b>					
Av. General Velásquez	73A00074	S/R	0,000	20,660	20,660
Longitudinal Norte, Sector: Av. Bernardo O'Higgins - Límite Regional Norte (Montenegro)	73A000N5	Ruta 5	0,000	10,860	10,860
Longitudinal Sur, Sector: Av. Bernardo O'Higgins - Túnel	73A000S5	Ruta 5	0,000	29,014	29,014

**IDENTIFICACION DE LOS CAMINOS ASOCIADOS A LAS CONCESIONES  
EN EXPLOTACION(\*) - DIC. 2023**

<b>Camino</b>	<b>Código Camino</b>	<b>Rol Camino</b>	<b>K.inicial</b>	<b>K.final</b>	<b>Long. (km.)</b>
<b>Concesión: Sistema Norte - Sur (Autopista Central)</b>					
Angostura					
					<b>Total Concesión: 60,534</b>
<b>Concesión: Americo Vespucio Tramo Sur, Ruta 78 - Av. Grecia</b>					
Anillo Circunvalación Américo Vespucio	73A10070	Ruta 70	0,000	16,180	16,180
Anillo Circunvalación Américo Vespucio	73A10070	Ruta 70	56,660	64,800	8,140
					<b>Total Concesión: 24,320</b>
<b>Concesión: Americo Vespucio Tramo Norponiente, El Salto - Ruta 78</b>					
Anillo Circunvalación Américo Vespucio	73A10070	Ruta 70	28,240	56,660	28,420
					<b>Total Concesión: 28,420</b>
<b>Concesión: Sistema Oriente Poniente (Costanera Norte)</b>					
Sistema Oriente Poniente (Costanera Norte)	73B00011	S/R	0,000	34,460	34,460
Av. Presidente Kennedy	73B00013	S/R	0,000	7,620	7,620
					<b>Total Concesión: 42,080</b>
<b>Concesión: Habilitación Anillo Intermedio Tramo: El Salto - Kennedy</b>					
Variante Vespucio - El Salto - Kennedy (Túnel San Cristobal)	73B00015	S/R	0,000	3,560	3,560
					<b>Total Concesión: 3,560</b>
<b>Concesión: Segunda Concesión Acceso Vial Aeropuerto Arturo Merino Benítez</b>					
Acceso Aeropuerto Arturo Merino Benítez	73A10072	Ruta 72	0,000	1,970	1,970
					<b>Total Concesión: 1,970</b>
<b>Concesión: Segunda Concesión Túnel El Melón</b>					
Longitudinal Norte, Sector: Montenegro - Los Ermitaños	65A00005	Ruta 5	127,300	133,040	5,740
					<b>Total Concesión: 5,740</b>
<b>Concesión: Autopista Los Andes</b>					
Cruce Ruta 5 (Llay-Llay) - Túnel Cristo Redentor	65A00060	Ruta 60 CH	0,000	7,400	7,400
Cruce Ruta 5 (Llay-Llay) - Túnel Cristo Redentor	65A00060	Ruta 60 CH	7,400	19,500	12,100
Cruce Ruta 5 (Llay-Llay) - Túnel Cristo Redentor	65A00060	Ruta 60 CH	45,500	51,386	5,886
Cruce Ruta 5 (La Calera) - Cruce San Pedro - Cruce Peñablanca - Cruce Vía las Palmas - Cruce Ruta 68 (Santos Ossa)	65A00600	Ruta 60 CH	0,000	38,240	38,240
					<b>Total Concesión: 63,626</b>
<b>Concesión: Segunda Concesión Nogales - Puchuncaví</b>					
Cruce Ruta 5 (Nogales) - Cruce E-30-F (Puchuncaví)	65B00020	F-20	0,000	26,396	26,396
					<b>Total Concesión: 26,396</b>

**IDENTIFICACION DE LOS CAMINOS ASOCIADOS A LAS CONCESIONES  
EN EXPLOTACION(\*) - DIC. 2023**

<b>Camino</b>	<b>Código Camino</b>	<b>Rol Camino</b>	<b>K.inicial</b>	<b>K.final</b>	<b>Long. (km.)</b>
<b>Concesión: Santiago - Colina - Los Andes</b>					
Cruce Ruta 70 (Santiago) - Cruce Ruta 60 CH (Los Andes), Sector: Túnel Chacabuco - Cruce Ruta 60 CH (Los Andes)	65A00057	Ruta 57	50,116	60,300	10,184
Cruce Ruta 70 (Santiago) - Cruce Ruta 60 CH (Los Andes), Sector: Túnel Chacabuco - Cruce Ruta 60 CH (Los Andes)	65A00057	Ruta 57	60,300	79,925	19,625
Cruce Ruta 57 (Auco) - Rinconada - Cruce Ruta 60 CH (Tres Esquinas)	65C00899	E-899	0,000	14,605	14,605
Cruce Ruta 70 (Santiago) - Cruce Ruta 60 CH (Los Andes), Sector: Cruce Ruta 70 (Santiago) - Túnel Chacabuco	73A00057	Ruta 57	0,000	50,116	50,116
Cruce Ruta 5 (Cerro Blanco) - Cruce Ruta 57 (Casas de Chacabuco)	73A20071	Ruta 71	0,000	17,710	17,710
Cruce Ruta 5 (Lo Pinto) - Cruce G-17 (San José)	73A20073	Ruta 73	0,000	5,710	5,710
<b>Total Concesión:</b>					<b>117,950</b>
<b>Concesión: Interconexión Vial Santiago - Valparaíso - Viña del Mar</b>					
Santiago - Valparaíso, Sector: Túnel Zapata - Valparaíso	65A00068	Ruta 68	56,199	109,600	53,401
Cruce Ruta 5 (La Calera) - Cruce San Pedro - Cruce Peñablanca - Cruce Vía las Palmas - Cruce Ruta 68 (Santos Ossa)	65A00600	Ruta 60 CH	38,240	57,050	18,810
Cruce Ruta 5 (La Calera) - Cruce San Pedro - Cruce Peñablanca - Cruce Vía las Palmas - Cruce Ruta 68 (Santos Ossa)	65A00600	Ruta 60 CH	57,050	58,110	1,060
Cruce Ruta 5 (La Calera) - Cruce San Pedro - Cruce Peñablanca - Cruce Vía las Palmas - Cruce Ruta 68 (Santos Ossa)	65A00600	Ruta 60 CH	58,110	67,751	9,641
Cruce Ruta 5 (Enlace El Olivo) - La Calera - Quillota - Limache - Cruce Ruta 60 CH (Enlace Peñablanca)	65B00062	F-62	38,640	39,842	1,202
Cruce Ruta 64 - Viña del Mar (Troncal Sur)	65B10062	S/R	0,000	2,136	2,136
Santiago - Valparaíso, Sector: Santiago - Túnel Zapata	73A00068	Ruta 68	0,000	56,199	56,199
<b>Total Concesión:</b>					<b>142,449</b>
<b>Concesión: Red Vial Litoral Central</b>					
Cruce Ruta 68 (Casablanca) - Cruce G-986 (Algarrobo)	65B00090	F-90-G	0,000	32,940	32,940
Cruce Ruta 78 (Aguas Buenas) - Cruce F-90-G (Algarrobo); Nuevo Camino Costero	65C50948	G-948	0,000	18,420	18,420
Cruce Ruta 78 (Aguas Buenas) - Cruce F-90-G (Algarrobo); Nuevo Camino Costero	65C50948	G-948	18,420	19,200	0,780
Cruce Ruta 78 (Aguas Buenas) - Cruce F-90-G (Algarrobo); Nuevo Camino Costero	65C50948	G-948	19,200	24,397	5,197
Cruce F-90-G (Orrego Abajo) - Cruce G-948 (Nuevo Camino Costero)	65C00962	F-962-G	0,000	21,165	21,165
<b>Total Concesión:</b>					<b>78,502</b>

**IDENTIFICACION DE LOS CAMINOS ASOCIADOS A LAS CONCESIONES  
EN EXPLOTACION(\*) - DIC. 2023**

<b>Camino</b>	<b>Código Camino</b>	<b>Rol Camino</b>	<b>K.inicial</b>	<b>K.final</b>	<b>Long. (km.)</b>
<b>Concesión: Autopista Santiago - San Antonio, Ruta 78</b>					
Santiago - San Antonio, Sector: Límite Regional (Paso Superior Sepultura) - San Antonio	65A00078	Ruta 78	84,756	108,420	23,664
Cruce Ruta 78 (Aguas Buenas) - San Antonio	65B50082	G-82	0,000	3,970	3,970
Cruce Ruta 78 (Leyda) - San Juan - Cruce Ruta 66 (Tejas Verdes)	65C50904	G-904	0,000	16,169	16,169
Santiago - San Antonio, Sector: Cruce Ruta 5 - Límite Regional (Paso Superior Sepultura)	73A00078	Ruta 78	0,000	84,756	84,756
<b>Total Concesión:</b>					<b>128,559</b>
<b>Concesión: Variante Melipilla</b>					
Cruce Ruta 78 (Melipilla) - Cruce Ruta 66 (Cruce Las Arañas)	73B50060	G-60	0,000	7,570	7,570
<b>Total Concesión:</b>					<b>7,570</b>
<b>Concesión: Acceso Norte a Concepción</b>					
Acceso Norte a Concepción	76A00152	Ruta 152	0,000	36,769	36,769
Acceso Norte a Concepción	68A00152	Ruta 152	36,769	75,102	38,333
Rafael - Agua Amarilla	68A10158	Ruta 158	0,000	13,650	13,650
<b>Total Concesión:</b>					<b>88,752</b>
<b>Concesión: Ruta Interportuaria Talcahuano - Penco - Isla Rocuant</b>					
Ruta Interportuaria Talcahuano - Penco	68A10151	S/R	0,000	10,400	10,400
<b>Total Concesión:</b>					<b>10,400</b>
<b>Concesión: Ruta 160, Tramo Coronel - Tres Pinos</b>					
Concepción - Tres Pinos - Lebu	68A00160	Ruta 160	14,300	32,369	18,069
Concepción - Tres Pinos - Lebu	68A00160	Ruta 160	36,603	48,582	11,979
Concepción - Tres Pinos - Lebu	68A00160	Ruta 160	52,576	107,289	54,713
By Pass Lota	68A001SR	S/R	0,000	6,680	6,680
By Pass Laraquete	68A002SR	S/R	0,000	2,830	2,830
<b>Total Concesión:</b>					<b>94,271</b>
<b>Concesión: Concesión Vial Autopistas de la Región de Antofagasta</b>					
Cruce Ruta 5 (Las Breas) - Tal Tal - Río Loa - Iquique, Sector: Antofagasta - Río Loa	62A00001	Ruta 1	10,240	66,230	55,990
Longitudinal Norte, Sector: Portezuelo Las Bombas - Quillagua	62A00005	Ruta 5	1.344,210	1.459,000	114,790
Cruce Ruta 5 (Uribe) - Cruce Ruta 1 (Antofagasta)	62A10026	Ruta 26	0,000	11,360	11,360
Cruce Ruta 5 (Uribe) - Cruce Ruta 1 (Antofagasta)	62A10026	Ruta 26	11,360	15,410	4,050
Cruce Ruta 5 (Uribe) - Cruce Ruta 1	62D10400	B-400	0,000	32,440	32,440
<b>Total Concesión:</b>					<b>218,630</b>

**IDENTIFICACION DE LOS CAMINOS ASOCIADOS A LAS CONCESIONES  
EN EXPLOTACION(\*) - DIC. 2023**

<b>Camino</b>	<b>Código Camino</b>	<b>Rol Camino</b>	<b>K.inicial</b>	<b>K.final</b>	<b>Long. (km.)</b>
<b>Concesión: Alternativas de Acceso a Iquique</b>					
Cruce Ruta 5 (Las Breas) - Taltal - Río Loa - Iquique, Sector: Río Loa - Iquique	61A00001	Ruta 1	374,700	406,100	31,400
Humberstone - Iquique	61A00016	Ruta 16	0,000	46,741	46,741
<b>Total Concesión:</b>					<b>78,141</b>
<b>Concesión: Autopista Cabrero - Concepción</b>					
Cruce Ruta 5 (Cabrero) - Cruce Ruta 150 (Concepción)	68A00146	Ruta 146	0,000	72,850	72,850
Cruce Ruta 5 (Cabrero) - Cholguán - Cruce N-59-Q (Yungay)	68B00097	Q-97-N	0,000	12,606	12,606
Cruce Ruta 5 (Cabrero) - Cholguán - Cruce N-59-Q (Yungay)	76B00097	Q-97-N	12,606	31,100	18,494
<b>Total Concesión:</b>					<b>103,950</b>
<b>Concesión: Concesión Mejoramiento y Conservación de la Ruta 43 de la Región de Coquimbo</b>					
Ovalle - La Serena	64A00043	Ruta 43	5,880	61,800	55,920
By Pass Pan de Azúcar	64A100SR	S/R-D	0,000	14,700	14,700
Avenida Las Torres	64D10001	S/R	0,000	2,404	2,404
<b>Total Concesión:</b>					<b>73,024</b>
<b>Concesión: Concesión Américo Vespucio Oriente Tramo El Salto - Príncipe de Gales</b>					
Anillo Circunvalación Américo Vespucio	73A10070	Ruta 70	0,000	16,180	16,180
Anillo Circunvalación Américo Vespucio	73A10070	Ruta 70	19,140	28,240	9,100
<b>Total Concesión:</b>					<b>25,280</b>
<b>Total Concesiones en Explotación(*): 3.406,781 km.</b>					

**Nota:**

(\*) Por explotación, se refiere a aquella Concesión que se encuentra recaudando ingresos por peaje.  
Información a Dic. 2023

## **VI Obras consideradas en la actualización de la Red Vial.**

*En los siguientes listados, elaborados fundamentalmente a partir de información proporcionada por los Inspectores Fiscales de Vialidad a través de las FIO, de las bases de datos del SAFI y del SAC, se indican las Obras de Pavimentación y de Reposición o Reconstrucción ejecutadas durante el año 2023 y que se tuvieron en cuenta para la actualización de la longitud de la red.*

*El criterio consistió en considerar aquellas obras que fueron informadas como terminadas a diciembre del año 2023.*

**OBRAS DE PAVIMENTACION CONSIDERADAS EN LA ACTUALIZACION  
DE LA RED VIAL - DIC. 2023**

<b>Camino</b>	<b>Código Camino</b>	<b>Rol Camino</b>	<b>Tipo Carpeta</b>	<b>K.inicial</b>	<b>K.final</b>	<b>Long. (km.)</b>
<b>Región: V</b>						
Cruce G-904 (Leyda) - Cruce G-800 (Cuncumén)	65D50814	G-814	ACC	0,000	12,260	12,260
						<b>Total Regional: 12,260 km.</b>
<b>Región: VII</b>						
Cruce Ruta 5 - La Montaña - Cruce J-55 (Puente Hernán Briones)	67B40025	J-25	ACC	18,768	23,780	5,012
						<b>Total Regional: 5,012 km.</b>
<b>Región: XI</b>						
Longitudinal Austral, Sector: Límite Regional - Puerto Yungay	71A00007	Ruta 7	HLO	434,738	443,532	8,794
						<b>Total Regional: 8,794 km.</b>
<b>Región: XII</b>						
Punta Arenas - Puerto Natales - Río Baguales	72A00009	Ruta 9 N	HOR	317,920	334,890	16,970
						<b>Total Regional: 16,970 km.</b>
						<b>Total Nacional: 43,036 km.</b>

**Notas:**

- Información generada de acuerdo a los datos disponibles a Diciembre del año 2023.
- Los tipos de capa de rodadura corresponden a:  
ACC= Mezcla Asfáltica en Caliente Cerrada, DTA= Doble Tratamiento Asfáltico, HOR= Hormigón Simple.  
ACG= Mezcla Asfáltica en Caliente de Granulometría Gruesa, CSA= Cape Seal Asfáltico  
DTM= Doble Tratamiento Micropavimento, ACD= Mezcla Asfáltica en Caliente de Granulometría Densa  
DTP= Doble Tratamiento Polimérico, ACP= Mezcla Asfáltica Polimérica Caliente Cerrada

**OBRAS DE REPOSICION Ó RECONSTRUCCION CONSIDERADAS EN LA ACTUALIZACION  
DE LA RED VIAL - DIC. 2023**

<b>Camino</b>	<b>Código Camino</b>	<b>Rol Camino</b>	<b>Tipo Carpeta</b>	<b>K.inicial</b>	<b>K.final</b>	<b>Long. (km.)</b>
<b>Región: II</b>						
Cruce Ruta 5 (Crucero) - Tocopilla	62A30024	Ruta 24	DTP	15,000	30,380	15,380
						<b>Total Regional: 15,380 km.</b>
<b>Región: V</b>						
Cruce Ruta 60 CH (San Pedro) - Torquemada - Cruce Ruta 60 CH (Vía Las Palmas)	65A00064	Ruta 64	ACC	14,540	14,631	0,091
			ACC	14,631	14,650	0,019
			ACC	14,650	14,870	0,220
			HAR	14,870	14,997	0,127
			ACC	14,997	15,110	0,113
			ADC	24,022	30,345	6,323
			ADC	24,022	30,345	6,323
Cruce Ruta 5 (Quinquimo) - Papudo - Cruce Ruta 64 (Reñaca Alto)	65B00030	E-30-F	ACD	39,800	40,300	0,500
			ACD	42,680	43,440	0,760
			ACC	82,509	84,120	1,611
			ACC	82,509	84,120	1,611
Cruce Ruta 5 (Quebradilla) - La Ligua - Cabildo - Petorca - Cruce E-375 (Chincolco)	65B30035	E-35	DTA	70,150	70,404	0,254
						<b>Total Regional: 17,952 km.</b>
<b>Región: XI</b>						
Cruce Ruta 7 (Coyhaique) - Paso Coyhaique	71A10243	Ruta 243 C	HDT	3,144	4,930	1,786
			HDT	3,144	4,930	1,786
			HDT	4,930	5,475	0,545
						<b>Total Regional: 4,117 km.</b>
<b>Región: XIII</b>						
Cerrillos - Lonquén	73B00030	G-30	ACA	10,150	15,300	5,150
Padre Hurtado - Cuesta Barriga - Los Panguiles	73B00068	G-68	HOR	23,320	26,740	3,420
Cruce G-78 (Melipilla) - Bollenar - Casablanca, Sector: Melipilla - Límite Regional (Cue)	73B00074	G-74-F	ACC	11,110	11,540	0,430
Cruce G-68 (Santa Inés) - María Pinto - Cruce G-74-F (Bollenar)	73B50076	G-76	ACC	25,900	26,085	0,185



**OBRAS DE REPOSICION Ó RECONSTRUCCION CONSIDERADAS EN LA ACTUALIZACION  
DE LA RED VIAL - DIC. 2023**

<b>Camino</b>	<b>Código Camino</b>	<b>Rol Camino</b>	<b>Tipo Carpeta</b>	<b>K.inicial</b>	<b>K.final</b>	<b>Long. (km.)</b>
			ACC	26,354	26,362	0,008
			ACC	26,362	26,478	0,116
			ACC	26,478	26,523	0,045
			ACC	34,848	35,055	0,207
<i>Catemito</i>	<i>73C40346</i>	<i>G-346</i>				
			ACA	0,164	2,358	2,194
<i>Bollenar - Mallarauco - Peñaflo</i>	<i>73D00380</i>	<i>G-380</i>				
			ACC	2,643	2,840	0,197
			ACC	3,100	3,290	0,190
<i>Cruce G-78 - Pomaire</i>	<i>73D50620</i>	<i>G-620</i>				
			ACC	1,100	1,600	0,500
<i>Cruce Enlace Huilco - Huechún Bajo</i>	<i>73D50670</i>	<i>G-670</i>				
			ACC	2,138	2,295	0,157
			ACC	3,393	3,642	0,249
			ACC	3,874	6,023	2,149
			ACC	8,700	9,392	0,692
			<b>Total Regional: 15,889 km.</b>			
<b>Región: XIV</b>						
<i>Cruce Ruta 5 (Mariquina) - Cruce Ruta 206 (Valdivia)</i>	<i>74A10202</i>	<i>Ruta 202</i>				
			ACC	15,583	15,626	0,043
<i>Cruce T-71 (Río Bueno) - Lago Ranco - Riñinahue - Puente Calcurrupe</i>	<i>74C20851</i>	<i>T-851</i>				
			HOR	0,000	0,218	0,218
			ACC	2,457	3,887	1,430
<i>Cruce Ruta 5 (Reumén) - Cruce T-551 (Nontuelá)</i>	<i>74D00625</i>	<i>T-625</i>				
			ACD	5,370	23,000	17,630
			<b>Total Regional: 19,321 km.</b>			
			<b>Total Nacional: 72,65 km.</b>			

**Notas:**

- Información generada de acuerdo a los datos disponibles a Diciembre del año 2023.
- Los tipos de capa de rodadura corresponden a:  
ACC= Mezcla Asfáltica en Caliente Cerrada, ACP= Mezcla Asfáltica Polimérica Caliente Cerrada  
HDT= Hormigón con Dispositivo de Traspaso de Carga, ACG= Mezcla Asfáltica en Caliente de Granulometría Gruesa  
HOR= Hormigón Simple, ACA= Mezcla Asfáltica en Caliente Abierta

## **VII Puentes**

*En este capítulo, se entrega un catastro de Puentes de tuición de la Dirección de Vialidad actualizado a diciembre de 2023. Esta información ha sido entregada por el Departamento de Puentes de la Subdirección de Obras de la Dirección de Vialidad.*

**PUENTES - DIC. 2023**

ID	Región	Activo	Descripción	Rol	Km Inicio	Km Fin	Longitud (m)
1	TARAPACÁ	61P20001	PUENTE TILUVICHE	Ruta 5	1896,125	1896,266	141
2	TARAPACÁ	61P20002	PUENTE TANA	Ruta 5	1909,473	1909,473	72
3	TARAPACÁ	61P20003	PUENTE CHIZA	Ruta 5	1948,215	1948,245	30
4	TARAPACÁ	61P20004	PUENTE CHUSMIZA	Ruta 15 CH	76,187	76,219	32
5	TARAPACÁ	61P20005	PUENTE MOQUELLA	A-45	57,963	58,007	44
6	TARAPACÁ	61P20006	PUENTE TARAPACA	A-565	6,661	6,706	45
7	TARAPACÁ	61P20007	PUENTE CHIZA 2	Ruta 5	1952,423	1952,448	25
8	ANTOFAGASTA	62P10005	PUENTE GENERAL FERNANDO DEL VALLE VILLALON	Ruta 1	47,752	47,797	45
9	ANTOFAGASTA	62P10007	PUENTE EL JOTE Y CARRIZO	Ruta 28	12,477	12,541	64
10	ANTOFAGASTA	62P20001	PUENTE YALQUINCHA ESTRUCTURA CALLE SERVICIO	Ruta 25	118,24	118,291	51
11	ANTOFAGASTA	62P20002	PUENTE YALQUINCHA	Ruta 25	118,24	118,29	50
12	ANTOFAGASTA	62P20004	PUENTE YALQUINCHA PISTA DE VIRAJE	Ruta 25	118,24	118,299	59
13	ANTOFAGASTA	62P20005	PUENTE CHIUCHIU	Ruta 21 CH	30,419	30,449	30
14	ANTOFAGASTA	62P20008	PUENTE TOCONAO	Ruta 23 CH	140,041	140,071	30
15	ANTOFAGASTA	62P20009	PUENTE SAN PEDRO DE ATACAMA	B-241	0,735	0,77	35
16	ANTOFAGASTA	62P30001	PUENTE QUILLAGUA	Ruta 5	1642,102	1642,149	47
17	ANTOFAGASTA	62P30003	PUENTE RIO LOA	Ruta 1	S/I	S/I	S/I
18	ANTOFAGASTA	62P30005	PUENTE LA POSADA	Ruta 24	S/I	S/I	S/I
19	ANTOFAGASTA	62P30006	PUENTE PICHÍ QUILLAGUA	B-135	S/I	S/I	S/I
20	ATACAMA	63P10001	PUENTE LA PAZ	Ruta 30	22,705	22,765	60
21	ATACAMA	63P10002	PUENTE PUERTO VIEJO	C-10	28,684	28,785	101
22	ATACAMA	63P10005	PUENTE CERRILLOS	C-33	16,622	16,634	12
23	ATACAMA	63P10006	PUENTE NANTOCO ANTIGUO	C-411	24,336	24,339	3
24	ATACAMA	63P10007	PUENTE NANTOCO NUEVO	C-411	24,513	24,538	25
25	ATACAMA	63P10008	PUENTE PABELLON	C-350	11,04	11,052	12
26	ATACAMA	63P10009	PUENTE POTRERO SECO	C-350	12,693	12,705	12
27	ATACAMA	63P10010	PUENTE EL YESO	C-350	15,945	15,957	12
28	ATACAMA	63P10011	PUENTE ELISA BORDOS	C-350	18,02	18,035	15
29	ATACAMA	63P10012	PUENTE HORNITOS	C-350	S/I	S/I	S/I
30	ATACAMA	63P10013	PUENTE JORQUERA	C-350	S/I	S/I	S/I
31	ATACAMA	63P10014	PUENTE LA SEMILLA	C-350	S/I	S/I	S/I
32	ATACAMA	63P10015	PUENTE IGLESIA COLORADA	C-350	83,279	83,304	25
33	ATACAMA	63P10016	PUENTE PEÑA BLANCA	C-350	86,701	86,731	30
34	ATACAMA	63P10017	PUENTE EL POTRO	C-350	92,144	92,174	30
35	ATACAMA	63P10018	PUENTE MARIA ISABEL	C-358	13,507	13,537	30
36	ATACAMA	63P10019	PUENTE CASERONES. LOSA	C-370	0,55	0,561	11
37	ATACAMA	63P10020	PUENTE CARRIZALILLO	C-389	5,916	5,922	6
38	ATACAMA	63P10021	PUENTE VIÑITA AZUL	C-391	0,873	0,923	50
39	ATACAMA	63P10022	PUENTE OJANCOS	C-397	21,791	21,816	25
40	ATACAMA	63P10023	PUENTE SAN ANTONIO	C-539	0,249	0,269	20
41	ATACAMA	63P10024	PUENTE GOMY DIAZ	C-539	4,51	4,519	9
42	ATACAMA	63P10025	PUENTE AMOLANAS	C-447	0,967	0,984	17
43	ATACAMA	63P10026	PUENTE LA MONTOSA	C-497	0,035	0,042	7
44	ATACAMA	63P10027	PUENTE BODEGA	S/R-C-427	0,325	0,35	25
45	ATACAMA	63P10028	PUENTE LOS LOROS SOBRE RÍO COPIAPÓ	C-345	S/I	S/I	S/I
46	ATACAMA	63P10029	PUENTE TIRADO	S/I	S/I	S/I	S/I
47	ATACAMA	63P200004	PUENTE EL SALADO	C-209	0,111	0,111	0
48	ATACAMA	63P20001	PUENTE DIEGO DE ALMAGRO	C-17	124,272	124,289	17
49	ATACAMA	63P20002	PUENTE CUESTA LLANTA	C-163	0,156	0,159	3
50	ATACAMA	63P20003	PUENTE CHAÑARAL	Ruta 5	964460	964460	0
51	ATACAMA	63P30002	PUENTE HUASCO	Ruta 32	1,287	1,492	205
52	ATACAMA	63P30003	PUENTE CARRIZAL BAJO	C-10	133,806	133,907	101
53	ATACAMA	63P30011	PUENTE LA VERBENA NUEVO	C-485	16,973	17,135	162
54	ATACAMA	63P30012	PUENTE EL ALGODON	C-485	41,055	41,08	25
55	ATACAMA	63P30013	PUENTE LA MAJADA SUR	C-489	21,499	21,513	14
56	ATACAMA	63P30014	PUENTE SAN FELIX NORTE	C-489	23,73	23,749	19
57	ATACAMA	63P30015	PUENTE RAMADILLAS	C-495	0,193	0,218	25
58	ATACAMA	63P30016	PUENTE CONAY NUEVO	C-495	49,034	49,059	25
59	ATACAMA	63P30017	PUENTE MALAGUIN	C-495	55,229	55,24	11
60	ATACAMA	63P30018	PUENTE EL CORRAL SOBRE RÍO VALERIANO	C-495	62,197	62,222	25
61	ATACAMA	63P30019	PUENTE LAS JUNTAS DE VALERIANO	C-495	65,712	65,732	20
62	ATACAMA	63P30020	PUENTE LA VARILLA	C-450	S/I	S/I	S/I
63	ATACAMA	63P30021	PUENTE LOS GUINDOS	C-452	47,535	47,59	55
64	ATACAMA	63P30022	PUENTE EL PINO	C-464	0,246	0,326	80
65	ATACAMA	63P30023	PUENTE HUASCO BAJO	C-470	0,984	1,054	70
66	ATACAMA	63P30024	PUENTE EL TRANSITO	C-477	9,063	9,113	50
67	ATACAMA	63P30028	PUENTE CONAY	C-503	0,274	0,314	40
68	ATACAMA	63P30029	PUENTE BRASIL	URBC527	2,9	3,032	132
69	ATACAMA	63P30030	PUENTE NICOLASA	C-530	0,262	0,352	90
70	ATACAMA	63P30031	PUENTE FRANCISCO DÍAZ	C-561	0,56	0,58	20
71	ATACAMA	63P30032	PUENTE CHAÑAR BLANCO	C-563	11,587	11,612	25
72	ATACAMA	63P30033	PUENTE SAN FELIX SUR	C-571	0,628	0,647	19
73	ATACAMA	63P30034	PUENTE CHOLLAY SUR	C-559	0,053	0,068	15
74	ATACAMA	63P30035	PUENTE IMPERIAL BAJO	C-575	0,49	0,53	40
75	ATACAMA	63P30036	PUENTE LA VERBENA ANTIGUO	C-485	S/I	S/I	S/I
76	ATACAMA	63P30037	PUENTE LA MAJADA NORTE	C-489	S/I	S/I	S/I
77	ATACAMA	63P30038	PUENTE EL SOMBRIO	C-485	S/I	S/I	S/I
78	ATACAMA	63P30039	PUENTE LA LAGUNA	D-583	S/I	S/I	S/I
79	ATACAMA	63P30041	PUENTE LOS LOROS SOBRE RÍO HUASCO	S/R-C-466	S/I	S/I	S/I
80	ATACAMA	63P30044	PUENTE MANUEL BORDONES	S/R	S/I	S/I	S/I
81	ATACAMA	63P30045	PUENTE MAITENCILLO	C-46	S/I	S/I	S/I
82	ATACAMA	63P30046	PUENTE COPAYAPU	Ruta 30	S/I	S/I	S/I
83	COQUIMBO	64P10002	PUENTE INGENIERO ALFONSO DIAZ OSSA	Ruta 41 CH	62,935	62,997	62
84	COQUIMBO	64P10003	PUENTE PERALILLO	Ruta 41 CH	67,403	67,43	27
85	COQUIMBO	64P10004	PUENTE ALGARROBAL	Ruta 41 CH	76,679	76,707	28
86	COQUIMBO	64P10005	PUENTE RIVADAVIA	Ruta 41 CH	80,185	80,221	36
87	COQUIMBO	64P10006	PUENTE VARILLAR	Ruta 41 CH	85,143	85,161	18
88	COQUIMBO	64P10007	PUENTE HUANTA	Ruta 41 CH	107,914	107,939	25
89	COQUIMBO	64P10008	PUENTE BALALA	Ruta 41 CH	122,683	122,702	19
90	COQUIMBO	64P10009	PUENTE LAS TERNERAS	Ruta 41 CH	130,778	130,798	20
91	COQUIMBO	64P10010	PUENTE JUNTAS N°1	Ruta 41 CH	148,994	149,008	14
92	COQUIMBO	64P10011	PUENTE DIFUNTA CORREA	Ruta 41 CH	174,5	174,537	37
93	COQUIMBO	64P10014	PUENTE PELICANA	D-201	30,132	30,201	69
94	COQUIMBO	64P10016	PUENTE GABRIELA MISTRAL	D-485	12,41	12,461	51
95	COQUIMBO	64P10017	PUENTE LA VIGA	D-485	24,866	24,886	20
96	COQUIMBO	64P10018	PUENTE ALCOHUAZ	D-485	33,736	33,744	8
97	COQUIMBO	64P10020	PUENTE MARQUESA	D-215	0,617	0,654	37
98	COQUIMBO	64P10021	PUENTE ALTOVALSOL	D-315	0,288	0,461	173
99	COQUIMBO	64P10022	PUENTE LAS ROJAS	D-325	0,477	0,566	89
100	COQUIMBO	64P10023	PUENTE DIAGUITA	D-333	3,819	3,85	31
101	COQUIMBO	64P10024	PUENTE GUALLIGUAICA	D-345	0,761	0,809	48
102	COQUIMBO	64P10025	PUENTE HUANTA (ANTIGUO)	D-385	0,02	0,032	12

**PUENTES - DIC. 2023**

ID	Región	Activo	Descripción	Rol	Km Inicio	Km Fin	Longitud (m)
103	COQUIMBO	64P10026	PUENTE HUANTA 1	D-385	1,608	1,612	4
104	COQUIMBO	64P10027	PUENTE HUANTA 2	D-385	1,649	1,653	4
105	COQUIMBO	64P10028	PUENTE S/N 64P10028	D-395	2,318	2,327	9
106	COQUIMBO	64P10029	PUENTE S/N 64P10029	D-395	5,83	5,839	9
107	COQUIMBO	64P10030	PUENTE S/N 64P10030	D-415	0,318	0,328	10
108	COQUIMBO	64P10032	PUENTE ESTERO TONGOY	D-430	10,163	10,223	60
109	COQUIMBO	64P10033	PUENTE PRESBITERO TOMAS ALVAREZ	D-465	0,146	0,453	307
110	COQUIMBO	64P10034	PUENTE MONTEGRANDE	D-487	0,834	0,847	13
111	COQUIMBO	64P10035	PUENTE EL ALMENDRAL	D-313	0,04	0,064	24
112	COQUIMBO	64P10036	PUENTE EL MOLLE	D-319	0,073	0,124	51
113	COQUIMBO	64P10037	PUENTE ALGARROBAL (ANTIGUO)	D-375	0,026	0,043	17
114	COQUIMBO	64P10038	PUENTE CHAPILCA	D-383	0,038	0,058	20
115	COQUIMBO	64P10039	PUENTE CHAÑAR BLANCO	D-499	0,353	0,373	20
116	COQUIMBO	64P10040	Puente El Arrayán	Ruta 41 CH	27,912	27,912	0
117	COQUIMBO	64P10041	Puente El Arenal	D-445	25,45	25,45	0
118	COQUIMBO	64P10042	Puente El Pangue	D-445	20,844	20,844	0
119	COQUIMBO	64P10043	PUENTE FISCAL ANTIGUO LA SERENA	Ruta 5	470,9	470,9	0
120	COQUIMBO	64P20005	PUENTE CONFLUENCIA	Ruta 47	42,736	42,85	114
121	COQUIMBO	64P20006	PUENTE ILLAPEL N°2	Ruta 47	54,547	54,717	170
122	COQUIMBO	64P20007	PUENTE CANELA	D-71	14,543	14,593	50
123	COQUIMBO	64P20010	PUENTE ILLAPEL	D-81	0,44	0,522	82
124	COQUIMBO	64P20012	PUENTE CHALINGA	D-81	29,239	29,291	52
125	COQUIMBO	64P20013	PUENTE LOS SAUCES	D-81	29,398	29,416	18
126	COQUIMBO	64P20014	PUENTE LIMAHUIDA	D-377-E	14,88	14,91	30
127	COQUIMBO	64P20016	PUENTE EL RINCÓN	D-377-E	38,604	38,612	8
128	COQUIMBO	64P20017	PUENTE CAIMANES	D-377-E	42,321	42,368	47
129	COQUIMBO	64P20029	PUENTE CUNCUMEN	D-835	39,702	39,729	27
130	COQUIMBO	64P20031	PUENTE LAVADEROS	D-805	0,326	0,341	15
131	COQUIMBO	64P20033	PUENTE LIMAHUIDA 2	D-825	0,52	0,545	25
132	COQUIMBO	64P20035	PUENTE NOCUY	D-825	48,797	48,804	7
133	COQUIMBO	64P20037	PUENTE LIMAHUIDA	D-851	14,88	14,91	30
134	COQUIMBO	64P20038	PUENTE COIRON	D-863	0,637	0,708	71
135	COQUIMBO	64P20039	PUENTE EL PERAL	D-867	0,179	0,224	45
136	COQUIMBO	64P20040	PUENTE LA MAROMA	D-873	0,253	0,284	31
137	COQUIMBO	64P20042	PUENTE CALICANTO	D-875	28,913	28,918	5
138	COQUIMBO	64P20046	PUENTE QUILIMARI	D-983	0,721	0,826	105
139	COQUIMBO	64P20048	Puente Losa Manquehua	D-827	7,468	7,468	0
140	COQUIMBO	64P20049	Puente Losa El Arrayán	D-969	7,529	7,529	0
141	COQUIMBO	64P30002	PUENTE LA CHIMBA	Ruta 45	32,319	32,519	200
142	COQUIMBO	64P30005	PUENTE EL PARRAL	D-55	5,11	5,17	60
143	COQUIMBO	64P30006	PUENTE LA LIGUA	D-55	21,309	21,439	130
144	COQUIMBO	64P30009	PUENTE MONTE PATRIA	D-55	69,143	69,293	150
145	COQUIMBO	64P30011	PUENTE VIÑITA	D-55	96,262	96,292	30
146	COQUIMBO	64P30012	PUENTE EL MONTE	D-55	96,469	96,489	20
147	COQUIMBO	64P30013	PUENTE LAS PALMAS	D-55	98,663	98,739	76
148	COQUIMBO	64P30014	PUENTE RECOLETA	D-595	9,513	9,56	47
149	COQUIMBO	64P30015	PUENTE HUAMPULLA	D-595	26,322	26,383	61
150	COQUIMBO	64P30016	PUENTE SAMO ALTO	D-595	32,717	32,752	35
151	COQUIMBO	64P30017	PUENTE MORRILLOS	D-595	65,092	65,128	36
152	COQUIMBO	64P30020	PUENTE DOS RIOS	D-597	8,835	8,883	48
153	COQUIMBO	64P30021	PUENTE MOSTAZAL	D-597	28,378	28,397	19
154	COQUIMBO	64P30023	PUENTE EL CUYANO	D-597	38,75	38,767	17
155	COQUIMBO	64P30028	PUENTE PAMA	D-605	72,913	72,993	80
156	COQUIMBO	64P30029	PUENTE PEÑAFLORES	D-447	0,306	0,346	40
157	COQUIMBO	64P30030	PUENTE FUNDINA	D-449	2,563	2,624	61
158	COQUIMBO	64P30031	PUENTE HUALLILINGA	D-507	0,475	0,51	35
159	COQUIMBO	64P30036	PUENTE EL MAITEN	D-577	19,645	19,665	20
160	COQUIMBO	64P30038	PUENTE SAN MARCOS	D-685	1,117	1,137	20
161	COQUIMBO	64P30039	PUENTE LA CANTERA	D-715	0,237	0,274	37
162	COQUIMBO	64P30042	PUENTE COGOTI	D-715	14,021	14,058	37
163	COQUIMBO	64P30043	PUENTE LOS CLONQUIS	D-733	0,613	0,633	20
164	COQUIMBO	64P30044	PUENTE S/N 64P30044	D-733	6,532	6,541	9
165	COQUIMBO	64P30045	PUENTE LAS MOLLACAS	D-739	0,222	0,272	50
166	COQUIMBO	64P30046	PUENTE MIALQUI	D-743	0,608	0,638	30
167	COQUIMBO	64P30047	PUENTE SEMITA	D-749	0,361	0,391	30
168	COQUIMBO	64P30048	PUENTE S/N 64P30048	D-749	4,902	4,921	19
169	COQUIMBO	64P30049	PUENTE PULPICA	D-761	0,896	0,921	25
170	COQUIMBO	64P30050	PUENTE LA CISTERNA	D-767	0,512	0,529	17
171	COQUIMBO	64P30052	PUENTE SAN PEDRO	D-439	0,402	0,427	25
172	COQUIMBO	64P30053	PUENTE LOS MORALES	D-515	4,241	4,276	35
173	COQUIMBO	64P30054	PUENTE HUANILLA	D-599	2,077	2,141	64
174	COQUIMBO	64P30055	PUENTE LOS ANGELES DE RAPEL	D-731	0,641	0,671	30
175	COQUIMBO	64P30056	PUENTE PANGUECILLO	D-747	0,731	0,782	51
176	COQUIMBO	64P30057	PUENTE TULAHUEN	D-757	1,356	1,369	13
177	COQUIMBO	64P30058	PUENTE EL DURAZNO	D-779	14,635	14,661	26
178	COQUIMBO	64P30059	PUENTE S/N 64P30059	D-779	16,625	16,634	9
179	COQUIMBO	64P30061	PUENTE LOS MANTOS	D-605	29,953	29,953	0
180	COQUIMBO	64P30062	PUENTE MEDIA LUNA	D-605	38,593	38,593	0
181	COQUIMBO	64P30063	PUENTE QUEBRADA GRANDE	D-605	55,501	55,501	0
182	COQUIMBO	64P30064	PUENTE TOMES	D-557	11,22	11,22	0
183	COQUIMBO	64P30065	PUENTE EL TOME	D-517	0,9	0,9	0
184	VALPARAÍSO	65P10001	PUENTE LAJARILLA	Ruta 64	18,171	18,193	22
185	VALPARAÍSO	65P10003	PUENTE MIRAFLORES	Ruta 64	31,203	31,228	25
186	VALPARAÍSO	65P10006	PUENTE QUILPUE	Ruta 64	33,273	33,301	28
187	VALPARAÍSO	65P10011	PUENTE MANTAGUA	E-30-F	70,107	70,131	24
188	VALPARAÍSO	65P10012	PUENTE SANTA JULIA	E-30-F	65,961	66,021	60
189	VALPARAÍSO	65P10013	PUENTE LAS GAVIOTAS	E-30-F	76,805	76,947	142
190	VALPARAÍSO	65P10014	PUENTE CON CON	E-30-F	77,572	77,77	198
191	VALPARAÍSO	65P10015	PUENTE LA LAGUNA	E-30-F	37,104	37,174	70
192	VALPARAÍSO	65P10016	PUENTE VENTANAS	E-30-F	56,201	56,238	37
193	VALPARAÍSO	65P10017	PUENTE LO OROZCO	F-50	0,469	0,503	34
194	VALPARAÍSO	65P10018	PUENTE EL MOLLE	F-74-G	48,289	48,297	8
195	VALPARAÍSO	65P10019	PUENTE SAN ROMAN	F-190	9,365	9,376	11
196	VALPARAÍSO	65P10020	PUENTE VALLE ALEGRE	F-190	15,633	15,693	60
197	VALPARAÍSO	65P10021	PUENTE GENERAL VELAZQUEZ	F-190	25,428	25,446	18
198	VALPARAÍSO	65P10022	PUENTE LA DRAGA	F-840-G	8,013	8,05	37
199	VALPARAÍSO	65P10023	PUENTE LAGUNA VERDE	F-986	7,994	8,034	40
200	VALPARAÍSO	65P10024	PUENTE LOS MANUELES	URBF232	2,301	2,311	10
201	VALPARAÍSO	65P10025	PUENTE LOS AZULES	F-730	8,109	8,139	30
202	VALPARAÍSO	65P10026	PUENTE Nº1	F-730	4,353	4,359	6
203	VALPARAÍSO	65P10027	PUENTE Nº3	F-730	3,938	3,944	6
204	VALPARAÍSO	65P10028	PUENTE EL BATRO	F-800	7,659	7,67	11

**PUENTES - DIC. 2023**

ID	Región	Activo	Descripción	Rol	Km Inicio	Km Fin	Longitud (m)
205	VALPARAÍSO	65P10029	PUENTE LORETO	F-800	6,897	6,913	16
206	VALPARAÍSO	65P10030	PUENTE LAS TABLAS	F-800	0,904	0,915	11
207	VALPARAÍSO	65P10031	PUENTE LA RETAMILLA	F-852	1,342	1,358	16
208	VALPARAÍSO	65P10032	PUENTE ESTERO LAS DICHAS	F-834	1,685	1,695	10
209	VALPARAÍSO	65P10033	PUENTE LA QUEBRADA	F-126	S/I	S/I	S/I
210	VALPARAÍSO	65P10034	PUENTE PUCHUNCAVI	E-30-F	S/I	S/I	S/I
211	VALPARAÍSO	65P10035	PUENTE Nº2	F-730	5,9	6,011	111
212	VALPARAÍSO	65P20001	PUENTE LOS QUILOS	Ruta 60 CH	67,012	67,02	8
213	VALPARAÍSO	65P20002	PUENTE BOCATOMA	Ruta 60 CH	78,409	78,418	9
214	VALPARAÍSO	65P20003	PUENTE LOS CHACAYES	Ruta 60 CH	64,182	64,194	12
215	VALPARAÍSO	65P20004	PUENTE RIO COLORADO	Ruta 60 CH	65,599	65,634	35
216	VALPARAÍSO	65P20006	PUENTE EL PEÑON	Ruta 60 CH	91,097	91,113	16
217	VALPARAÍSO	65P20007	PUENTE OJOS DE AGUA	Ruta 60 CH	94,908	94,934	26
218	VALPARAÍSO	65P20008	PUENTE LOS AZULES	Ruta 60 CH	72,464	72,497	33
219	VALPARAÍSO	65P20009	PUENTE FFCC	Ruta 60 CH	80,96	80,976	16
220	VALPARAÍSO	65P20010	PUENTE HORNILLOS	Ruta 60 CH	82,631	82,643	12
221	VALPARAÍSO	65P20011	PUENTE VIZCACHAS	Ruta 60 CH	58,369	58,399	30
222	VALPARAÍSO	65P20013	PUENTE POCURO	E-57	0,162	0,188	26
223	VALPARAÍSO	65P20014	PUENTE SAN VICENTE	E-59	0,281	0,301	20
224	VALPARAÍSO	65P20015	PUENTE AUCO N°1	E-899	0,156	0,166	10
225	VALPARAÍSO	65P20016	PUENTE AUCO N°2	E-899	2,248	2,263	15
226	VALPARAÍSO	65P20017	PUENTE POCURO	E-899	3,427	3,442	15
227	VALPARAÍSO	65P20018	PUENTE LAS BANDURRIAS	E-653	0,077	0,095	18
228	VALPARAÍSO	65P20019	PUENTE S/N 65P20019	E-753	2,334	2,338	4
229	VALPARAÍSO	65P20020	PUENTE EL HIGUERAL	E-753	1,92	1,948	28
230	VALPARAÍSO	65P20021	PUENTE LA CANABINA	E-753	8,925	8,931	6
231	VALPARAÍSO	65P20022	PUENTE LOS MANUELES	E-753	8,705	8,725	20
232	VALPARAÍSO	65P20023	PUENTE MINA CARACOLES	E-841	2,14	2,165	25
233	VALPARAÍSO	65P20024	PUENTE CASUTO	E-859	1,931	1,956	25
234	VALPARAÍSO	65P20025	PUENTE MILITAR	E-767	0,859	0,914	55
235	VALPARAÍSO	65P20026	PUENTE RIO BLANCO	E-767	0,045	0,122	77
236	VALPARAÍSO	65P20027	PUENTE S/N 65P20027	E-859	1,22	1,225	5
237	VALPARAÍSO	65P20029	PUENTE JOSE URBINA	E-61	S/I	S/I	S/I
238	VALPARAÍSO	65P20030	PUENTE EDUARDO CROSBY	E-61	S/I	S/I	S/I
239	VALPARAÍSO	65P20031	PUENTE SAN REGIS	E-755	S/I	S/I	S/I
240	VALPARAÍSO	65P30001	PUENTE AGUAS SALADAS	E-30-F	12,44	12,497	57
241	VALPARAÍSO	65P30002	PUENTE SENADOR ALFREDO CERDA JARA QUEMADA	E-35	27,033	27,313	280
242	VALPARAÍSO	65P30003	PUENTE LA HIGUERA	E-35	12,301	12,389	88
243	VALPARAÍSO	65P30004	PUENTE PEDEGUA	E-377-D	98,144	98,429	285
244	VALPARAÍSO	65P30005	PUENTE LOS ANGELES 2	E-411	28,71	28,728	18
245	VALPARAÍSO	65P30006	PUENTE LOS ANGELES 3	E-411	30,441	30,462	21
246	VALPARAÍSO	65P30007	PUENTE GUAYACAN	E-411	22,777	22,804	27
247	VALPARAÍSO	65P30008	PUENTE EL MANZANO	E-411	34,496	34,539	43
248	VALPARAÍSO	65P30009	PUENTE LA SIRENA	E-411	7,196	7,323	127
249	VALPARAÍSO	65P30010	PUENTE PETORCA	E-253	5,792	5,928	136
250	VALPARAÍSO	65P30011	PUENTE SANTA MARTA	E-253	26,287	26,533	246
251	VALPARAÍSO	65P30012	PUENTE LOS PERALES	E-445	22,711	22,721	10
252	VALPARAÍSO	65P30013	PUENTE LA CERRADA	E-445	19,429	19,449	20
253	VALPARAÍSO	65P30014	PUENTE BRICEÑO	E-285	5,857	5,864	7
254	VALPARAÍSO	65P30015	PUENTE ILLALOLEN	E-285	1,287	1,417	130
255	VALPARAÍSO	65P30016	PUENTE PETORCA N°1	E-311	0,15	0,303	153
256	VALPARAÍSO	65P30017	PUENTE LOS OLMOS	E-375	18,741	18,784	43
257	VALPARAÍSO	65P30018	PUENTE CATAPILCO	E-462	16,69	16,749	59
258	VALPARAÍSO	65P30019	PUENTE LA HACIENDA	S/R-E-1651	0,357	0,365	8
259	VALPARAÍSO	65P30020	PUENTE TALANQUEN	E-30-F	S/I	S/I	S/I
260	VALPARAÍSO	65P40002	PUENTE LO VENECIA 2	Ruta 64	4,228	4,251	23
261	VALPARAÍSO	65P40003	PUENTE LO VENECIA 1	Ruta 64	4,806	4,844	38
262	VALPARAÍSO	65P40004	PUENTE SAN PEDRO	F-62	22,25	22,311	61
263	VALPARAÍSO	65P40005	PUENTE 19 JUNIO	F-62	1,221	1,702	481
264	VALPARAÍSO	65P40006	PUENTE S/N 65P40006	F-301-E	8,013	8,02	7
265	VALPARAÍSO	65P40007	PUENTE S/N 65P40007	F-301-E	19,829	19,836	7
266	VALPARAÍSO	65P40008	PUENTE S/N 65P40008	F-300	12,634	12,641	7
267	VALPARAÍSO	65P40009	PUENTE PACHACAMITA	F-300	10,192	10,202	10
268	VALPARAÍSO	65P40010	PUENTE VILLA PRAT	F-300	3,077	3,087	10
269	VALPARAÍSO	65P40011	PUENTE RABUCO	F-300	4,434	4,463	29
270	VALPARAÍSO	65P40012	PUENTE S/N 65P40012	F-300	11,766	11,773	7
271	VALPARAÍSO	65P40014	PUENTE CARRETON	F-121	3,205	3,241	36
272	VALPARAÍSO	65P40015	PUENTE EL OLIVO	F-202	1,536	1,546	10
273	VALPARAÍSO	65P40016	PUENTE S/N 65P40016	F-202	0,262	0,284	22
274	VALPARAÍSO	65P40017	PUENTE PALMAS DE OCOA	F-304	6,942	6,957	15
275	VALPARAÍSO	65P40018	PUENTE SAN ISIDRO	F-310	1,161	1,174	13
276	VALPARAÍSO	65P40019	PUENTE EL CIRUELO	F-312	2,005	2,014	9
277	VALPARAÍSO	65P40020	PUENTE EL QUILLAY	F-312	2,95	2,959	9
278	VALPARAÍSO	65P40022	PUENTE LA PEÑA	F-317	1,411	1,422	11
279	VALPARAÍSO	65P40023	PUENTE S/N 65P40023	F-326	11,252	11,257	5
280	VALPARAÍSO	65P40024	PUENTE POCOCHAY	F-336	1,175	1,18	5
281	VALPARAÍSO	65P40025	PUENTE S/N 65P40025	F-340	3,166	3,174	8
282	VALPARAÍSO	65P40026	PUENTE S/N 65P40026	F-340	2,831	2,841	10
283	VALPARAÍSO	65P40027	PUENTE LA PALMA	F-350	1,508	1,516	8
284	VALPARAÍSO	65P40028	PUENTE MAUCO	F-360	6,546	6,554	8
285	VALPARAÍSO	65P40029	PUENTE HUAPE	F-360	8,745	8,755	10
286	VALPARAÍSO	65P40030	PUENTE ARAUCARIAS	F-360	4,06	4,072	12
287	VALPARAÍSO	65P40031	PUENTE BOCO	F-360	19,574	19,853	279
288	VALPARAÍSO	65P40032	PUENTE CHICO	F-366	1,319	1,331	12
289	VALPARAÍSO	65P40033	PUENTE SAN JOSE	F-370	2,198	2,201	3
290	VALPARAÍSO	65P40034	PUENTE LAS CUCHARAS	F-370	1,325	1,335	10
291	VALPARAÍSO	65P40035	PUENTE RAUTEN	F-376	0,02	0,031	11
292	VALPARAÍSO	65P40036	PUENTE MANUEL LUCERO	F-378	0,139	0,156	17
293	VALPARAÍSO	65P40037	PUENTE S/N 65P40037	F-382	5,453	5,456	3
294	VALPARAÍSO	65P40038	PUENTE LA TETERA	F-382	9,507	9,52	13
295	VALPARAÍSO	65P40039	PUENTE DUEÑAS (SINCLAIR)	F-386	0,698	0,718	20
296	VALPARAÍSO	65P40040	PUENTE CARRETON	F-416	0,397	0,431	34
297	VALPARAÍSO	65P40041	PUENTE SAN JUAN (ROMERAL)	F-313	0,932	0,945	13
298	VALPARAÍSO	65P40042	PUENTE S/N 65P40042	F-368	1,614	1,62	6
299	VALPARAÍSO	65P40043	PUENTE EL AJI	F-368	0,798	0,806	8
300	VALPARAÍSO	65P40044	PUENTE LO ROJAS	F-366	9,457	9,457	0
301	VALPARAÍSO	65P40045	PUENTE LO ROJAS	F-366	10,1	10,1	0
302	VALPARAÍSO	65P40046	PUENTE LA SOMBRA	F-301-E	23,658	23,658	0
303	VALPARAÍSO	65P40047	PUENTE S/N 65P40047	F-290	0,898	0,898	0
304	VALPARAÍSO	65P50001	PUENTE LO GALLARDO	Ruta 66	133,81	134,65	840
305	VALPARAÍSO	65P50002	PUENTE MAITENLAHUE	G-80-I	27,262	27,276	14
306	VALPARAÍSO	65P50003	PUENTE CAL Y CANTO	G-80-I	31,959	31,989	30

**Puentes - Dic. 2023**

ID	Región	Activo	Descripción	Rol	Km Inicio	Km Fin	Longitud (m)
307	VALPARAÍSO	65P50004	PUENTE SAN ENRIQUE	G-80-I	26,639	26,677	38
308	VALPARAÍSO	65P50005	PUENTE YALI II	G-80-I	13,865	13,905	40
309	VALPARAÍSO	65P50006	PUENTE YALI I	G-80-I	13,542	13,663	121
310	VALPARAÍSO	65P50007	PUENTE LA MANGA	G-804	19,896	19,906	10
311	VALPARAÍSO	65P50009	PUENTE LO ABARCA	G-974	5,233	5,296	63
312	VALPARAÍSO	65P50010	PUENTE SAN GERONIMO	G-986	29,918	29,958	40
313	VALPARAÍSO	65P50011	PUENTE EL BATRO	G-986	24,062	24,082	20
314	VALPARAÍSO	65P50012	PUENTE EL YUGO N°1	G-986	31,073	31,103	30
315	VALPARAÍSO	65P50013	PUENTE EL YUGO N°2	G-986	31,885	31,905	20
316	VALPARAÍSO	65P50014	PUENTE LA CIGÜEÑA	G-986	5,337	5,347	10
317	VALPARAÍSO	65P50015	PUENTE SAN SEBASTIAN	G-986	3,297	3,337	40
318	VALPARAÍSO	65P50016	PUENTE EL PASO	G-986	8,646	8,688	42
319	VALPARAÍSO	65P50017	PUENTE SEMINARIO	G-986	20,351	20,438	87
320	VALPARAÍSO	65P50019	PUENTE CORDOVA	G-986	17,223	17,327	104
321	VALPARAÍSO	65P50020	PUENTE LA FLORESTA	G-800	18,426	18,436	10
322	VALPARAÍSO	65P50021	PUENTE LAS RAICES	F-840-G	16,175	16,184	9
323	VALPARAÍSO	65P50022	PUENTE LA IGLESIA	G-872	2,201	2,208	7
324	VALPARAÍSO	65P50023	PUENTE LA MARQUESA	G-950	1,317	1,327	10
325	VALPARAÍSO	65P50025	PUENTE LO ABARCA N°2	G-966	1,465	1,48	15
326	VALPARAÍSO	65P50026	PUENTE EL ROSARIO	G-980	7,355	7,365	10
327	VALPARAÍSO	65P50027	PUENTE LA MAGDALENA	G-980	8,372	8,382	10
328	VALPARAÍSO	65P50032	PUENTE RAPEL	G-80-I	32,035	32,254	219
329	VALPARAÍSO	65P60002	PUENTE POCURO	Ruta 60 CH	31,284	31,324	40
330	VALPARAÍSO	65P60003	PUENTE ENCON	E-71	2,647	2,673	26
331	VALPARAÍSO	65P60004	PUENTE EL REY	E-71	0,021	0,055	34
332	VALPARAÍSO	65P60005	PUENTE STA ROSA	F-301-E	35,639	35,669	30
333	VALPARAÍSO	65P60006	PUENTE LOS ANGELES 5	E-411	37,614	37,637	23
334	VALPARAÍSO	65P60007	PUENTE CHAGRES	E-661	0,887	1,413	526
335	VALPARAÍSO	65P60008	PUENTE MIRAFLORES	E-779	1,11	1,12	10
336	VALPARAÍSO	65P60009	PUENTE EL RECREO	E-829	0,615	0,625	10
337	VALPARAÍSO	65P60010	PUENTE EL MOLINO	E-405	2,651	2,672	21
338	VALPARAÍSO	65P60011	PUENTE LAS PALMAS	E-416	0,375	0,39	15
339	VALPARAÍSO	65P60012	PUENTE VICHICULEN-2	E-420	3,888	3,898	10
340	VALPARAÍSO	65P60013	PUENTE VICHICULEN-1	E-420	1,41	1,422	12
341	VALPARAÍSO	65P60014	PUENTE LOS LOROS	E-431	0,302	0,34	38
342	VALPARAÍSO	65P60015	PUENTE TRES PUENTES	E-523	0,16	0,18	20
343	VALPARAÍSO	65P60016	PUENTE LO VICUÑA	E-523	0,095	0,136	41
344	VALPARAÍSO	65P60017	PUENTE EL SALVADOR	E-531	1,835	1,845	10
345	VALPARAÍSO	65P60018	PUENTE LO GUZMANES N°2	E-533	8,447	8,458	11
346	VALPARAÍSO	65P60019	PUENTE 21 DE MAYO	E-539	0,045	0,224	179
347	VALPARAÍSO	65P60020	PUENTE GUIDO VERTOLIO	E-553	0,64	0,646	6
348	VALPARAÍSO	65P60021	PUENTE ANGOSTO	E-553	0,085	0,09	5
349	VALPARAÍSO	65P60022	PUENTE PUTAENDO	URBE569	0,11	0,207	97
350	VALPARAÍSO	65P60023	PUENTE CERRILLOS	E-615	10,102	10,113	11
351	VALPARAÍSO	65P60024	PUENTE DON BOSCO	E-619	0,184	0,238	54
352	VALPARAÍSO	65P60025	PUENTE LAS COMPUERTAS	E-627	0,921	0,931	10
353	VALPARAÍSO	65P60026	PUENTE EL MAITEN	E-657	0,736	0,743	7
354	VALPARAÍSO	65P60027	PUENTE LA CUYANA	E-657	0,491	0,498	7
355	VALPARAÍSO	65P60028	PUENTE LA TROYA	E-709	1,371	1,382	11
356	VALPARAÍSO	65P60029	PUENTE SANTA MARIA	E-771	4,62	4,635	15
357	VALPARAÍSO	65P60030	PUENTE CLUB MIRAFLORES	E-777	3,498	3,505	7
358	VALPARAÍSO	65P60031	PUENTE SAN JOSE	E-777	3,034	3,045	11
359	VALPARAÍSO	65P60032	PUENTE 25 DE MAYO	E-805	2,765	2,789	24
360	VALPARAÍSO	65P60033	PUENTE EL SAUCE	E-432	2,178	2,188	10
361	VALPARAÍSO	65P60034	PUENTE LAS MINILLAS	E-521	0,401	0,408	7
362	VALPARAÍSO	65P60036	PUENTE QUILPUE		S/I	S/I	S/I
363	VALPARAÍSO	65P60037	PUENTE EL MEDIO		S/I	S/I	S/I
364	VALPARAÍSO	65P80001	PUENTE ENLACE COLMO	Ruta 64	15,299	15,308	9
365	VALPARAÍSO	65P80002	PUENTE LIMACHE	Ruta 64	15,591	15,691	100
366	VALPARAÍSO	65P80003	PUENTE MARGA MARGA	F-50	17,935	17,975	40
367	VALPARAÍSO	65P80004	PUENTE QBDA. ESCOBARES	F-62	38,74	38,76	20
368	VALPARAÍSO	65P80006	PUENTE LO CHAPARRO	F-100-G	41,146	41,246	100
369	VALPARAÍSO	65P80007	PUENTE LA GRUTA	F-100-G	22,076	22,091	15
370	VALPARAÍSO	65P80008	PUENTE LA DORMIDA N°2	F-100-G	23,299	23,314	15
371	VALPARAÍSO	65P80009	PUENTE LO CASTRO	F-100-G	26,814	26,844	30
372	VALPARAÍSO	65P80010	PUENTE LA DORMIDA N°1	F-100-G	24,876	24,906	30
373	VALPARAÍSO	65P80011	PUENTE COLMO	F-190	0,837	1,187	350
374	VALPARAÍSO	65P80012	PUENTE STO DOMINGO	F-560	1,914	1,923	9
375	VALPARAÍSO	65P80013	PUENTE LO MOSQUETO	F-580	3,435	3,441	6
376	VALPARAÍSO	65P80014	PUENTE QUEBRADA ESCOBARES	F-580	1,942	1,953	11
377	VALPARAÍSO	65P80015	PUENTE LO GAMBOA	F-620	2,656	2,718	62
378	VALPARAÍSO	65P80016	PUENTE LOS PATOS	F-630	0,695	0,711	16
379	VALPARAÍSO	65P80017	PUENTE LOS LEONES	F-640	1,657	1,668	11
380	VALPARAÍSO	65P80018	PUENTE LLIU LLIU	F-640	8,613	8,621	8
381	VALPARAÍSO	65P80019	PUENTE PELUMPEN	F-660	0,223	0,303	80
382	VALPARAÍSO	65P80020	PUENTE LA LAJA	F-684	3,38	3,383	3
383	VALPARAÍSO	65P80021	PUENTE QUEBRADA ALVARADO	F-684	0,146	0,17	24
384	VALPARAÍSO	65P80022	PUENTE EL ENCIERRO	F-688	1,628	1,638	10
385	VALPARAÍSO	65P80023	PUENTE LOS CLAVELES	F-696	6,996	7,009	13
386	VALPARAÍSO	65P80024	PUENTE PEQUEN	F-740	0,874	0,889	15
387	VALPARAÍSO	65P80025	PUENTE MARGA MARGA	F-754	0,477	0,514	37
388	VALPARAÍSO	65P80026	PUENTE LOS BELLOTOS	F-760	16,783	16,791	8
389	VALPARAÍSO	65P80027	PUENTE EL PANGUE	F-760	29,659	29,682	23
390	VALPARAÍSO	65P80028	PUENTE LOS YUYOS 1	F-760	31,594	31,604	10
391	VALPARAÍSO	65P80029	PUENTE LOS MANUELES	F-612	2,932	2,937	5
392	VALPARAÍSO	65P80030	PUENTE LA VIRGEN	F-612	1,241	1,248	7
393	VALPARAÍSO	65P80032	PUENTE EL MAQUI	F-612	0,363	0,376	13
394	VALPARAÍSO	65P80033	PUENTE TEBAL N°1	S/R-F-1710	0,056	0,066	10
395	O'HIGGINS	66P10007	PUENTE CACHAPOAL (RUTA 5)	Ruta 5	88,897	89,147	250
396	O'HIGGINS	66P10013	PUENTE LIMAHUE	Ruta 66	1,1	1,14	40
397	O'HIGGINS	66P10014	PUENTE PEUMO (RUTA 66 KM 23.1)	Ruta 66	23,099	23,599	500
398	O'HIGGINS	66P10015	PUENTE PEUMO (RUTA 66 KM 24.9)	Ruta 66	24,893	24,911	18
399	O'HIGGINS	66P10016	PUENTE EL DURAZNO	Ruta 66	65,871	65,921	50
400	O'HIGGINS	66P10017	PUENTE ALHUE	Ruta 66	69,005	69,045	40
401	O'HIGGINS	66P10018	PUENTE LAS TRUCHAS	Ruta 66	6,7	6,758	58
402	O'HIGGINS	66P10019	PUENTE CODEGUA (H-10)	H-10	8,404	8,454	50
403	O'HIGGINS	66P10021	PUENTE LA CADENA	H-10	18,61	18,64	30
404	O'HIGGINS	66P10022	PUENTE PEUCO	H-10	0	0,093	93
405	O'HIGGINS	66P10023	PUENTE CODEGUA (H-15)	H-15	16,95	17,001	51
406	O'HIGGINS	66P10024	PUENTE ESTERO SECO	H-15	14,77	14,795	25
407	O'HIGGINS	66P10025	PUENTE CAJON	H-27	0,902	0,932	30
408	O'HIGGINS	66P10028	PUENTE CADENA	H-30	9,656	9,681	25

**PUENTES - DIC. 2023**

ID	Región	Activo	Descripción	Rol	Km Inicio	Km Fin	Longitud (m)
409	O'HIGGINS	66P10029	PUENTE CACHAPOAL (H-35)	H-35	25,096	25,19	94
410	O'HIGGINS	66P10030	PUENTE LA YESCA	H-35	6,692	6,722	30
411	O'HIGGINS	66P10031	PUENTE DISIPADOR (H-255)	H-35	12,836	12,86	24
412	O'HIGGINS	66P10032	PUENTE SAUZAL	H-35	26,547	26,567	20
413	O'HIGGINS	66P10033	PUENTE RIO CLARO (H-35)	H-35	21,315	21,365	50
414	O'HIGGINS	66P10034	PUENTE COINCO NUEVO	H-38	1,235	1,582	347
415	O'HIGGINS	66P10035	PUENTE ZUÑIGA	H-56	5,344	5,45	106
416	O'HIGGINS	66P10036	PUENTE PATAGUA	H-60	4,577	4,698	121
417	O'HIGGINS	66P10037	PUENTE TURBINA	H-60	6,374	6,389	15
418	O'HIGGINS	66P10038	PUENTE CADENAS	H-76	44,903	44,972	69
419	O'HIGGINS	66P10039	PUENTE DESCARGA	H-76	43,593	43,661	68
420	O'HIGGINS	66P10040	PUENTE SAN JOSE DE MARCHIGUE	H-76	43,963	43,985	22
421	O'HIGGINS	66P10041	PUENTE EL NICHE	H-76	10,081	10,185	104
422	O'HIGGINS	66P10042	PUENTE EL TOCO	H-82-I	11	11,035	35
423	O'HIGGINS	66P10043	PUENTE LAS CONDENADAS	H-82-I	21,551	21,577	26
424	O'HIGGINS	66P10044	PUENTE LAS CABRAS	H-82-I	0,9	1,78	880
425	O'HIGGINS	66P10045	PUENTE ANTIVERO	I-90-H	4,62	4,695	75
426	O'HIGGINS	66P10046	PUENTE ZAMORANO	I-90-H	18,55	18,774	224
427	O'HIGGINS	66P10047	PUENTE CODAO	H-774	3,88	4,186	306
428	O'HIGGINS	66P10048	PUENTE TEODORO HERVIAS	H-200	7,27	7,284	14
429	O'HIGGINS	66P10049	PUENTE FUENZALIDA	H-255	10,839	10,864	25
430	O'HIGGINS	66P10050	PUENTE DISIPADOR H-35	H-255	13,03	13,05	20
431	O'HIGGINS	66P10051	PUENTE COLTAUCO H320.3410	H-320	3,416	3,436	20
432	O'HIGGINS	66P10052	PUENTE LORETO	H-324	3,089	3,103	14
433	O'HIGGINS	66P10053	PUENTE TIPAUME	H-511	2,442	2,477	35
434	O'HIGGINS	66P10054	PUENTE MENDOZA	H-511	4,101	4,175	74
435	O'HIGGINS	66P10055	PUENTE POPETA	H-521	10,47	10,62	150
436	O'HIGGINS	66P10056	PUENTE EL SAUCE (H-541)	H-541	0,802	0,822	20
437	O'HIGGINS	66P10057	PUENTE EL RULO	H-590	2,724	2,734	10
438	O'HIGGINS	66P10058	PUENTE RIGOLEMU	H-630	0,67	0,7	30
439	O'HIGGINS	66P10059	PUENTE CUENCA N°1	H-711	4,801	4,831	30
440	O'HIGGINS	66P10060	PUENTE CUENCA N°2	H-711	5,121	5,151	30
441	O'HIGGINS	66P10061	PUENTE LLAVERIA	H-762	2,1	2,128	28
442	O'HIGGINS	66P10062	PUENTE LAS CABRAS H776.150	H-776	0,15	0,165	15
443	O'HIGGINS	66P10063	PUENTE SAN JOSE DE COCALAN N°1	H-802	3,3	3,436	136
444	O'HIGGINS	66P10064	PUENTE SANTA EUGENIA	H-802	1,51	1,525	15
445	O'HIGGINS	66P10065	PUENTE LAS CABRAS H802.3770	H-802	3,77	3,775	5
446	O'HIGGINS	66P10066	PUENTE EL TAMBO	H-806	1,734	1,914	180
447	O'HIGGINS	66P10067	PUENTE EL INCA	H-830	7,415	7,444	29
448	O'HIGGINS	66P10068	PUENTE LA LAGUNA	H-830	8,927	8,955	28
449	O'HIGGINS	66P10071	PUENTE CHANCON	H-188	2,833	2,859	26
450	O'HIGGINS	66P10072	PUENTE LA RUBIANA	H-190	7,73	7,744	14
451	O'HIGGINS	66P10073	PUENTE PEUMO H926.1810	H-926	1,813	1,818	5
452	O'HIGGINS	66P10074	PUENTE PUREN	H-334	1,508	1,542	34
453	O'HIGGINS	66P10075	PUENTE COLTAUCO H334.3000	H-334	2,724	2,727	3
454	O'HIGGINS	66P10076	PUENTE LO ULLOA	H-358	0,451	0,483	32
455	O'HIGGINS	66P10077	PUENTE MARDONES N°2	H-364	0,599	0,624	25
456	O'HIGGINS	66P10078	PUENTE NERQUIHUE	H-380	0,8	0,81	10
457	O'HIGGINS	66P10079	PUENTE PUEBLO HUNDIDO	H-530	1,53	1,65	120
458	O'HIGGINS	66P10080	PUENTE LA CHIMBA	H-579	0,954	1,029	75
459	O'HIGGINS	66P10081	PUENTE RENGO H605.1854	H-605	1,863	1,871	8
460	O'HIGGINS	66P10082	PUENTE SANTA INES	H-706	0,685	0,72	35
461	O'HIGGINS	66P10083	PUENTE HUINICO	H-706	1,181	1,206	25
462	O'HIGGINS	66P10084	PUENTE SAN VICENTE H818.400	H-818	0,401	0,405	4
463	O'HIGGINS	66P10085	PUENTE SAN VICENTE H824.600	H-824	0,6	0,606	6
464	O'HIGGINS	66P10086	PUENTE LOS QUILLAYES	I-866-H	11,086	11,097	11
465	O'HIGGINS	66P10087	PUENTE CHACAYES	H-365	12,1	12,184	84
466	O'HIGGINS	66P10088	PUENTE LA VINILLA	S/Rol 612	0,642	0,763	121
467	O'HIGGINS	66P10089	PUENTE LA RABICANA	H-796	0,145	0,165	20
468	O'HIGGINS	66P10090	PUENTE VILLALANO		6,965	6,977	12
469	O'HIGGINS	66P10091	PUENTE LOS MAYOS (H-828)		9,327	9,362	35
470	O'HIGGINS	66P10093	PUENTE RIO CLARO (H-638)		S/I	S/I	S/I
471	O'HIGGINS	66P10094	PUENTE PATRIA NUEVA		S/I	S/I	S/I
472	O'HIGGINS	66P10095	PUENTE LOS SILOS		S/I	S/I	S/I
473	O'HIGGINS	66P10096	PUENTE LAS CABRAS RPH872.1030		S/I	S/I	S/I
474	O'HIGGINS	66P10097	PUENTE NEGRO	H-45-G	42,925	42,995	70
475	O'HIGGINS	66P20001	PUENTE NEGRO (RUTA 90)	Ruta 90	125,099	125,129	30
476	O'HIGGINS	66P20002	PUENTE LAS GARZAS	Ruta 90	97,875	97,9	25
477	O'HIGGINS	66P20003	PUENTE CADENA N°1	Ruta 90	76,34	76,366	26
478	O'HIGGINS	66P20004	PUENTE CADENA N°2	Ruta 90	77,652	77,692	40
479	O'HIGGINS	66P20005	PUENTE LA FUENTE (VIEJO)	I-20	21,2	21,21	10
480	O'HIGGINS	66P20006	PUENTE LA FUENTE (NUEVO)	I-20	21,23	21,252	22
481	O'HIGGINS	66P20007	PUENTE EL COLORADO	I-20	18,63	18,655	25
482	O'HIGGINS	66P20008	PUENTE MALLERMO	I-20	10,05	10,085	35
483	O'HIGGINS	66P20009	PUENTE ALONSO MORALES	I-20	12,01	12,07	60
484	O'HIGGINS	66P20010	PUENTE QUELENTARO	I-62-G	18,463	18,484	21
485	O'HIGGINS	66P20011	PUENTE LA ESPERANZA	H-76	54,246	54,256	10
486	O'HIGGINS	66P20012	PUENTE PASO DEL AUTO	H-76	51,046	51,116	70
487	O'HIGGINS	66P20013	PUENTE MARCHIGUE N°2	H-76	66,737	66,764	27
488	O'HIGGINS	66P20014	PUENTE MARCHIGUE N°1	H-76	66,946	67,028	82
489	O'HIGGINS	66P20015	PUENTE QUIÑICABEN	I-80-G	43,142	43,163	21
490	O'HIGGINS	66P20016	PUENTE LAS MERCEDES	I-80-G	45,509	45,525	16
491	O'HIGGINS	66P20017	PUENTE LITUECHE I80G.50290	I-80-G	50,141	50,157	16
492	O'HIGGINS	66P20018	PUENTE LAS DAMAS	I-80-G	66,349	66,369	20
493	O'HIGGINS	66P20020	PUENTE CAHUIL	I-502	11,444	11,727	283
494	O'HIGGINS	66P20021	PUENTE BUCALEMU	I-502	32,657	32,692	35
495	O'HIGGINS	66P20022	PUENTE LA PALMA	I-520	18,225	18,235	10
496	O'HIGGINS	66P20023	PUENTE QUILLAY	I-520	29,059	29,099	40
497	O'HIGGINS	66P20024	PUENTE LICANCHEU	I-226	7,517	7,538	21
498	O'HIGGINS	66P20025	PUENTE NAVIDAD	I-226	10,8	10,82	20
499	O'HIGGINS	66P20026	PUENTE RANQUILCÓ	I-116	12,375	12,402	27
500	O'HIGGINS	66P20027	PUENTE EL PINO	I-116	0,074	0,087	13
501	O'HIGGINS	66P20028	PUENTE CARDONAL 1	I-184	4,472	4,484	12
502	O'HIGGINS	66P20029	PUENTE CARDONAL 2	I-184	4,762	4,787	25
503	O'HIGGINS	66P20030	PUENTE YERBAS BUENAS	I-660	0,812	0,836	24
504	O'HIGGINS	66P20031	PUENTE EL MONTE (MARCHANT)	I-660	10,234	10,258	24
505	O'HIGGINS	66P20032	PUENTE LOS LINGUES	I-112	1,223	1,25	27
506	O'HIGGINS	66P20033	PUENTE PAILIMO	I-170	2,153	2,186	33
507	O'HIGGINS	66P20034	PUENTE PICHILEMU I450.650	I-450	0,653	0,686	33
508	O'HIGGINS	66P20035	PUENTE BLANCO	I-516	3,626	3,651	25
509	O'HIGGINS	66P20036	PUENTE CABECERAS	I-516	3,626	3,668	42
510	O'HIGGINS	66P20037	PUENTE LA LIGUA	I-510	11,093	11,138	45

**PUENTES - DIC. 2023**

ID	Región	Activo	Descripción	Rol	Km Inicio	Km Fin	Longitud (m)
511	O'HIGGINS	66P20038	PUENTE QUERELEMA	I-526	0,427	0,45	23
512	O'HIGGINS	66P20039	PUENTE PAREDONES I548.6150	I-548	6,135	6,143	8
513	O'HIGGINS	66P20040	PUENTE LAS PAPAS	I-560	2,263	2,283	20
514	O'HIGGINS	66P20041	PUENTE LA PATAGUILLA	I-224	2	2,02	20
515	O'HIGGINS	66P20042	PUENTE QUELENTARO NORTE	I-232	0,44	0,46	20
516	O'HIGGINS	66P20043	PUENTE LAS PALMAS	I-866-H	4,424	4,439	15
517	O'HIGGINS	66P20044	PUENTE VINILLA 1	I-228	0,88	0,895	15
518	O'HIGGINS	66P20045	PUENTE VINILLA 2	I-228	2,054	2,07	16
519	O'HIGGINS	66P20046	PUENTE EL CRISTO	I-198	4,633	4,646	13
520	O'HIGGINS	66P20047	PUENTE FULLINGE 1	S/Rol 106	3,506	3,522	16
521	O'HIGGINS	66P20048	PUENTE MANQUEHUA	S/Rol 0124	4,563	4,578	15
522	O'HIGGINS	66P20049	PUENTE LOS MOTORES	S/Rol I-242	0,09	0,099	9
523	O'HIGGINS	66P20050	PUENTE LICANCHEU ABAJO	S/Rol I-262	0,886	0,898	12
524	O'HIGGINS	66P20051	PUENTE LOS BARROS	S/Rol I-904	0,243	0,263	20
525	O'HIGGINS	66P20052	PUENTE CUTEMU	S/Rol I-908	0,089	0,119	30
526	O'HIGGINS	66P20053	PUENTE RISCO COLORADO 1	S/Rol I-962	0,198	0,219	21
527	O'HIGGINS	66P20054	PUENTE RISCO COLORADO 2	S/Rol I-962	1,635	1,657	22
528	O'HIGGINS	66P20055	PUENTE RISCO COLORADO 3	S/Rol I-962	2,663	2,68	17
529	O'HIGGINS	66P20056	PUENTE RISCO COLORADO 4	S/Rol I-962	3,467	3,482	15
530	O'HIGGINS	66P20057	PUENTE LITUECHE RPI992.760	S/Rol I-992	0,788	0,794	6
531	O'HIGGINS	66P20058	PUENTE PICHILEMU I522.300	S/Rol 522	1,564	1,576	12
532	O'HIGGINS	66P20060	PUENTE LOS PASILLOS		4,504	4,513	9
533	O'HIGGINS	66P20061	PUENTE PICHILEMU I452.725		8,641	8,654	13
534	O'HIGGINS	66P20062	PUENTE PICHILEMU I452.1350		7,981	7,989	8
535	O'HIGGINS	66P20063	PUENTE BOYERUCA	S/I	S/I	S/I	S/I
536	O'HIGGINS	66P30001	PUENTE LOS MAQUIS	Ruta 90	42,886	42,99	104
537	O'HIGGINS	66P30002	PUENTE LIHUEIMO	Ruta 90	48,592	48,661	69
538	O'HIGGINS	66P30003	PUENTE LOS PATOS (I-690)	Ruta 90	59,097	59,127	30
539	O'HIGGINS	66P30005	PUENTE TINGUIRIRICA (PONIENTE)	Ruta 90	1,4	1,58	180
540	O'HIGGINS	66P30006	PUENTE TINGUIRIRICA (ORIENTE)	Ruta 90	1,4	1,579	179
541	O'HIGGINS	66P30010	PUENTE TALCAREHUE	I-45	13,815	13,986	171
542	O'HIGGINS	66P30011	PUENTE EL CAMARÓN	I-60	3,449	3,469	20
543	O'HIGGINS	66P30012	PUENTE COLHUE	I-60	14,326	14,346	20
544	O'HIGGINS	66P30013	PUENTE RANQUILHUE	I-60	11,457	11,471	14
545	O'HIGGINS	66P30014	PUENTE PUMANQUE	I-60	21,123	21,158	35
546	O'HIGGINS	66P30015	PUENTE LOLOL 2	I-60	38,7	38,75	50
547	O'HIGGINS	66P30016	PUENTE LOLOL 1	I-60	39,053	39,103	50
548	O'HIGGINS	66P30017	PUENTE LOS NEGROS	I-70-J	19,163	19,217	54
549	O'HIGGINS	66P30018	PUENTE LOS MAYOS (I-70-J)	I-70-J	5,618	5,669	51
550	O'HIGGINS	66P30019	PUENTE ÑEQUE Nº1	I-72	45,585	45,599	14
551	O'HIGGINS	66P30020	PUENTE NILAHUE DESCARGA	I-72	17,093	17,154	61
552	O'HIGGINS	66P30021	PUENTE NAVAL	I-72	22,597	22,643	46
553	O'HIGGINS	66P30022	PUENTE NAVAL Nº2/ OCTAVIO MUJICA	I-72	28,067	28,107	40
554	O'HIGGINS	66P30023	PUENTE NILAHUE Nº1	I-72	45,765	45,78	15
555	O'HIGGINS	66P30024	PUENTE LOS MAITENES	I-72	12,775	12,795	20
556	O'HIGGINS	66P30025	PUENTE LAS TOSCAS (I-72)	I-72	2,28	2,351	71
557	O'HIGGINS	66P30026	PUENTE LAS LAJUELAS Nº1	I-72	2,55	2,565	15
558	O'HIGGINS	66P30027	PUENTE LAS LAJUELAS Nº2	I-72	2,89	2,91	20
559	O'HIGGINS	66P30028	PUENTE LAS LAJUELAS Nº3	I-72	4,28	4,292	12
560	O'HIGGINS	66P30029	PUENTE CARVAJAL	I-82	4,99	4,998	8
561	O'HIGGINS	66P30030	PUENTE UVAS BLANCAS	I-82	5,76	5,83	70
562	O'HIGGINS	66P30031	PUENTE CALVINO	I-82	3,039	3,057	18
563	O'HIGGINS	66P30032	PUENTE EL VERDUGO	H-82-I	23,078	23,098	20
564	O'HIGGINS	66P30033	PUENTE ERRÁZURIZ	H-82-I	32,58	32,74	160
565	O'HIGGINS	66P30034	PUENTE EL SAUCE (I-85-G)	I-85-J	22	22,036	36
566	O'HIGGINS	66P30035	PUENTE EL TORDILLO	I-85-J	12,597	12,609	12
567	O'HIGGINS	66P30036	PUENTE EMBALSE CONVENTO VIEJO	I-86	14,786	14,835	49
568	O'HIGGINS	66P30037	PUENTE SAN LUIS	I-86	16,418	16,478	60
569	O'HIGGINS	66P30038	PUENTE CHARQUICAN	I-90-H	3,22	3,24	20
570	O'HIGGINS	66P30040	PUENTE LOLEN	I-151	8,148	8,174	26
571	O'HIGGINS	66P30041	PUENTE LA CADENA	I-214	3,637	3,697	60
572	O'HIGGINS	66P30042	PUENTE APALTA	I-350	0,248	0,42	172
573	O'HIGGINS	66P30043	PUENTE LOS CARDOS	I-318	0,919	1,004	85
574	O'HIGGINS	66P30044	PUENTE LAS TOSCAS (I-310)	I-310	3,529	3,549	20
575	O'HIGGINS	66P30045	PUENTE PALMILLA I308.680	I-320-H	5,168	5,173	5
576	O'HIGGINS	66P30046	PUENTE PALMILLA I316.000	I-330	3,447	3,45	3
577	O'HIGGINS	66P30047	PUENTE LOS MAQUIS 2	I-340	4,023	4,086	63
578	O'HIGGINS	66P30048	PUENTE CALLEUQUE	I-340	20,848	20,908	60
579	O'HIGGINS	66P30049	PUENTE LA GLORIA	I-40	1,372	1,509	137
580	O'HIGGINS	66P30050	PUENTE CHIMBARONGO I451.7580	I-451	7,58	7,589	9
581	O'HIGGINS	66P30051	PUENTE CHIMBARONGO I451.10280	I-451	10,28	10,287	7
582	O'HIGGINS	66P30052	PUENTE NEGRO (I-451)	I-451	13,32	13,377	57
583	O'HIGGINS	66P30053	PUENTE LAS PEÑAS	I-475	1,261	1,307	46
584	O'HIGGINS	66P30054	PUENTE QUIAHUE	I-572	4,274	4,326	52
585	O'HIGGINS	66P30055	PUENTE QUIAHUE Nº 2	I-572	5,536	5,581	45
586	O'HIGGINS	66P30056	PUENTE LOLOL I590.11760	I-590	11,757	11,797	40
587	O'HIGGINS	66P30057	PUENTE EL BUCHE	I-592	1,02	1,052	32
588	O'HIGGINS	66P30058	PUENTE LOS PATOS (RUTA 90)	I-690	0,094	0,115	21
589	O'HIGGINS	66P30059	PUENTE YAQUIL	I-710	0,761	0,764	3
590	O'HIGGINS	66P30060	PUENTE LAS TOSCAS (I-710)	I-710	7,591	7,617	26
591	O'HIGGINS	66P30061	PUENTE PASOS LOS REYES	I-730	4,329	4,356	27
592	O'HIGGINS	66P30062	PUENTE EL HUAPE	I-756	2,14	2,203	63
593	O'HIGGINS	66P30063	PUENTE POBLACION	I-760	3,88	3,888	8
594	O'HIGGINS	66P30064	PUENTE CHOMDAHUE	I-760	6,477	6,49	13
595	O'HIGGINS	66P30065	PUENTE CHEPICA I776.26600	I-776	26,6	26,604	4
596	O'HIGGINS	66P30066	PUENTE CHEPICA I776.15910	I-776	15,909	15,925	16
597	O'HIGGINS	66P30067	PUENTE DE LIMA	I-776	0,21	0,25	40
598	O'HIGGINS	66P30068	PUENTE CHEPICA I788.1373	I-788	1,373	1,386	13
599	O'HIGGINS	66P30069	PUENTE CABRERIA	I-796	5,107	5,169	62
600	O'HIGGINS	66P30070	PUENTE NANCAGUA I826.5700	I-826	5,69	5,696	6
601	O'HIGGINS	66P30071	PUENTE RINCONADA DE YAQUIL	I-372	1,682	1,692	10
602	O'HIGGINS	66P30072	PUENTE CHIMBARONGO I439.730	I-439	0,73	0,734	4
603	O'HIGGINS	66P30073	PUENTE SAN FERNANDO I465.4167	I-465	4,167	4,17	3
604	O'HIGGINS	66P30074	PUENTE RANGUIL	I-578	1,66	1,722	62
605	O'HIGGINS	66P30075	PUENTE LOS TRICAHUES	I-586	0,347	0,392	45
606	O'HIGGINS	66P30076	PUENTE PUMANQUE I612.3335	I-612	3,337	3,412	75
607	O'HIGGINS	66P30077	PUENTE MOLINO 2	I-638	0,23	0,237	7
608	O'HIGGINS	66P30078	PUENTE RINCON DE LAS HIGUERAS	I-636	0,281	0,289	8
609	O'HIGGINS	66P30079	PUENTE SANTA CRUZ I736.9890	I-736	9,89	9,899	9
610	O'HIGGINS	66P30080	PUENTE LA PUNTA	I-742	5,925	5,96	35
611	O'HIGGINS	66P30081	PUENTE LA FUENTE (I-762)	I-762	0,5	0,53	30
612	O'HIGGINS	66P30082	PUENTE CHEPICA I802.450	I-802	0,45	0,454	4



PUENTES - DIC. 2023

ID	Región	Activo	Descripción	Rol	Km Inicio	Km Fin	Longitud (m)
613	O'HIGGINS	66P30083	PUENTE PERALILLO I212.000	S/Rol I-250	5,5	5,502	2
614	O'HIGGINS	66P30084	PUENTE PERALILLO I212.1950	S/Rol I-250	3,584	3,591	7
615	O'HIGGINS	66P30085	PUENTE HACIENDA LOLOL	S/Rol I-738	0,012	0,097	85
616	O'HIGGINS	66P30086	PUENTE MARIA ROSA	S/Rol 1006	0,138	0,146	8
617	O'HIGGINS	66P30088	PUENTE TUMUÑAN	I-487	0,896	0,92	24
618	O'HIGGINS	66P30089	PUENTE POZO PANAMÁ	S/Rol 748	4,31	4,318	8
619	O'HIGGINS	66P30090	PUENTE SAN FERNANDO I121.3240		3,226	3,234	8
620	O'HIGGINS	66P30091	PUENTE EL ZAPAL	S/I		S/I	S/I
621	O'HIGGINS	66P30092	PUENTE COLHUE 2	S/I		S/I	S/I
622	O'HIGGINS	66P30093	PUENTE NANCAGUA I818.60		13,181	13,194	13
623	O'HIGGINS	66P30094	PUENTE EL CARDAL	S/I		S/I	S/I
624	O'HIGGINS	66P30095	PUENTE YAQUIL Nº1		2,857	2,881	24
625	O'HIGGINS	66P30096	PUENTE PALMILLA I838.3820	S/I		S/I	S/I
626	O'HIGGINS	66P30097	PUENTE PALMILLA I838.1800	S/I		S/I	S/I
627	O'HIGGINS	66P30098	PUENTE PALMILLA I838.870	S/I		S/I	S/I
628	O'HIGGINS	66P30099	PUENTE PALMILLA I838.630	S/I		S/I	S/I
629	O'HIGGINS	66P30100	PUENTE PERALILLO I658.230	S/I		S/I	S/I
630	O'HIGGINS	66P30101	PUENTE PERALILLO I658.850	S/I		S/I	S/I
631	O'HIGGINS	66P30102	PUENTE OLIVAR	S/I		S/I	S/I
632	O'HIGGINS	66P30103	PUENTE LOS BAÑOS	S/I		S/I	S/I
633	O'HIGGINS	66P30104	PUENTE SANTA CRUZ RPI360.600	S/I		S/I	S/I
634	MAULE	67P00001	PUENTE S/N 67P00001	I-918	0	0,038	38
635	MAULE	67P10001	PUENTE BOSQUE 2	Ruta 115 Ch	96,3	96,312	12
636	MAULE	67P10002	PUENTE BOSQUE 1	Ruta 115 Ch	96,046	96,061	15
637	MAULE	67P10003	PUENTE EL AGUILUCHO 1	Ruta 115 Ch	93,484	93,499	15
638	MAULE	67P10004	PUENTE EL AGUILUCHO 2	Ruta 115 Ch	93,534	93,546	12
639	MAULE	67P10005	PUENTE CANAL CURRILLINQUE	Ruta 115 Ch	88,088	88,128	40
640	MAULE	67P10006	PUENTE CANAL MAULE	Ruta 115 Ch	16,594	16,608	14
641	MAULE	67P10007	PUENTE MAULE TRONCO	Ruta 115 Ch	61,743	61,754	11
642	MAULE	67P10008	PUENTE MAULE 1	Ruta 115 Ch	51,404	51,423	19
643	MAULE	67P10009	PUENTE TEATINOS	Ruta 115 Ch	50,835	50,854	19
644	MAULE	67P10010	PUENTE MAULE BAIJO	Ruta 115 Ch	44,953	44,968	15
645	MAULE	67P10011	PUENTE EL MEDANO	Ruta 115 Ch	105,084	105,119	35
646	MAULE	67P10012	PUENTE EL VALLE	Ruta 115 Ch	112,47	112,6	130
647	MAULE	67P10013	PUENTE LA MINA	Ruta 115 Ch	102,754	102,796	42
648	MAULE	67P10014	PUENTE LA PLATA	Ruta 115 Ch	117,512	117,582	70
649	MAULE	67P10015	PUENTE LA SUIZA	Ruta 115 Ch	77,635	77,665	30
650	MAULE	67P10016	PUENTE LOMA ALTA 2	Ruta 115 Ch	82,212	82,272	60
651	MAULE	67P10017	PUENTE S/N 67P10017	Ruta 115 Ch	1,935	1,946	11
652	MAULE	67P10018	PUENTE LA DESCARGA	Ruta 115 Ch	57,015	57,032	17
653	MAULE	67P10019	PUENTE MAULE 2	Ruta 115 Ch	57,861	57,881	20
654	MAULE	67P10020	PUENTE ARMERILLO	Ruta 115 Ch	63,587	63,758	171
655	MAULE	67P10021	PUENTE CANAL MAULE NORTE	Ruta 115 Ch	63,553	63,569	16
656	MAULE	67P10022	PUENTE LOMA ALTA 1	Ruta 115 Ch	87,434	87,481	47
657	MAULE	67P10023	PUENTE MAULE 3	Ruta 115 Ch	87,654	87,734	80
658	MAULE	67P10024	PUENTE CLARO	Ruta 115 Ch	68,775	68,935	160
659	MAULE	67P10025	PUENTE MAULE 2	Ruta 115 Ch	68,19	68,51	320
660	MAULE	67P10026	PUENTE EL CAJON	Ruta 120	5,096	5,107	11
661	MAULE	67P10027	PUENTE CLARO	K-15	14,098	14,338	240
662	MAULE	67P10028	PUENTE MAULE 1	K-15	53,757	53,777	20
663	MAULE	67P10029	PUENTE LIBUENO	K-15	49,01	49,035	25
664	MAULE	67P10030	PUENTE IURCAY	K-15	60,6	60,635	35
665	MAULE	67P10031	PUENTE LAS CHILCAS 2	K-15	38,753	38,777	24
666	MAULE	67P10032	PUENTE LA OBRA	K-15	34,694	34,708	14
667	MAULE	67P10033	PUENTE LOS ROBLES	K-15	15,422	15,452	30
668	MAULE	67P10034	PUENTE S/N 67P10034	K-15	0	0,007	7
669	MAULE	67P10035	PUENTE MAULE 3	K-15	63,709	63,734	25
670	MAULE	67P10036	PUENTE LAS RASTRAS	K-15	65,258	65,285	27
671	MAULE	67P10037	PUENTE LOS QUILLAYES	K-15	70,287	70,297	10
672	MAULE	67P10038	PUENTE S/N 67P10038	K-15	68,579	68,583	4
673	MAULE	67P10039	PUENTE QUEBRADA HONDA	K-15	58,98	59	20
674	MAULE	67P10040	PUENTE S/N 67P10040	K-15	0	0,02	20
675	MAULE	67P10041	PUENTE HUAQUEN	K-16	49,434	49,447	13
676	MAULE	67P10042	PUENTE TONLEMO	K-16	51,834	51,844	10
677	MAULE	67P10043	PUENTE LIMAVIDA	K-16	62,55	62,575	25
678	MAULE	67P10044	PUENTE DOCAMAVIDA 5	K-16	77,839	77,844	5
679	MAULE	67P10045	PUENTE LA VIUDA	K-16	86,024	86,049	25
680	MAULE	67P10046	PUENTE DOCAMAVIDA 2	K-16	0	0,004	4
681	MAULE	67P10047	PUENTE LA GLORIA	K-16	0	0,008	8
682	MAULE	67P10048	PUENTE CONSTANTE	K-16	0	0,009	9
683	MAULE	67P10049	PUENTE COIPUE	K-20	11,9	12,02	120
684	MAULE	67P10050	PUENTE VAQUERIA	K-24	0	0,025	25
685	MAULE	67P10051	PUENTE GUENON	K-24	0	0,025	25
686	MAULE	67P10052	PUENTE JUNQUILLAR	K-24	0	0,043	43
687	MAULE	67P10053	PUENTE CARDENAL RAUL SILVA HENRIQUEZ	K-24	0	0,906	906
688	MAULE	67P10054	PUENTE LA ORILLA	K-24	0	0,036	36
689	MAULE	67P10055	PUENTE S/N 67P10055	K-24	0	0,012	12
690	MAULE	67P10056	PUENTE HUENCHULLAMI	K-24	0	0,133	133
691	MAULE	67P10057	PUENTE LOS ROBLES	K-31	2,255	2,295	40
692	MAULE	67P10058	PUENTE EL RODEO N 2	K-60	74,05	74,078	28
693	MAULE	67P10059	PUENTE DEUCA	K-60	62,145	62,163	18
694	MAULE	67P10060	PUENTE LUIS HORMAZABAL	K-60	71,907	71,93	23
695	MAULE	67P10061	PUENTE LA LAGUNA	K-60	72,545	72,635	90
696	MAULE	67P10062	PUENTE TABUNCO	K-60	0	0,044	44
697	MAULE	67P10063	PUENTE CASA BLANCA	K-60	29,6	29,618	18
698	MAULE	67P10064	PUENTE SAN PEDRO	K-60	27,08	27,091	11
699	MAULE	67P10065	PUENTE LOS NEGROS	K-60	24,836	24,846	10
700	MAULE	67P10066	PUENTE BATUCO	K-60	32,85	32,9	50
701	MAULE	67P10067	PUENTE LOS PUERCOS	K-60	17,375	17,435	60
702	MAULE	67P10068	PUENTE CANAL PENCAHUE	K-60	1,56	1,571	11
703	MAULE	67P10069	PUENTE CLARO	K-60	0,441	0,883	442
704	MAULE	67P10070	PUENTE CLARO	K-40	3,44	3,515	75
705	MAULE	67P10071	PUENTE ASTILLERO	K-45	0,03	0,05	20
706	MAULE	67P10072	PUENTE LOS POTROS	M-40	1,27	1,29	20
707	MAULE	67P10073	PUENTE RAYENCO	M-40	3,726	3,746	20
708	MAULE	67P10074	PUENTE CATALINA	M-40	2,19	2,201	11
709	MAULE	67P10075	PUENTE EMPEDRADO	M-40	18,304	18,314	10
710	MAULE	67P10076	PUENTE CARRIZOS	M-40	25,011	25,031	20
711	MAULE	67P10077	PUENTE PUICO	M-40	42,365	42,39	25
712	MAULE	67P10078	PUENTE PELLINES	M-40	10,103	10,111	8
713	MAULE	67P10079	PUENTE QUILA	M-40	13,353	13,368	15
714	MAULE	67P10080	PUENTE COLMENAS	M-40	14,422	14,442	20

**PUENTES - DIC. 2023**

ID	Región	Activo	Descripción	Rol	Km Inicio	Km Fin	Longitud (m)
715	MAULE	67P10081	PUENTE PELARCO	L-45	15,318	15,368	50
716	MAULE	67P10082	PUENTE QUEBRADA HONDA	M-50	97,812	97,832	20
717	MAULE	67P10083	PUENTE PELLINES	M-50	8,9	8,92	20
718	MAULE	67P10084	PUENTE EL PARRON	M-50	78,093	78,113	20
719	MAULE	67P10085	PUENTE EL TROPEZON	M-50	79,689	79,699	10
720	MAULE	67P10086	PUENTE EL CRISTO	M-50	87,785	87,815	30
721	MAULE	67P10087	PUENTE MARHUECO	J-52-K	0	0,027	27
722	MAULE	67P10088	PUENTE EL QUILLAY	J-55	22,955	22,969	14
723	MAULE	67P10089	PUENTE MATA CABRITOS	J-55	24,417	24,439	22
724	MAULE	67P10090	PUENTE QUEBRADA ARENA	J-55	6,46	6,5	40
725	MAULE	67P10091	PUENTE QUEBRADA HONDA	J-55	8,588	8,623	35
726	MAULE	67P10092	PUENTE S/N 67P10092	K-55	0	0,035	35
727	MAULE	67P10093	PUENTE PAULA	M-80-N	1,114	1,623	509
728	MAULE	67P10094	PUENTE PELARCO	K-405	12,949	12,989	40
729	MAULE	67P10095	PUENTE LAS CHILCAS	K-405	1,017	1,057	40
730	MAULE	67P10096	PUENTE LOS ROBLES	K-405	1,675	1,715	40
731	MAULE	67P10097	PUENTE S/N 67P10097	K-620	0	0,006	6
732	MAULE	67P10098	PUENTE S/N 67P10098	K-635	10,087	10,092	5
733	MAULE	67P10099	PUENTE S/N 67P10099	K-635	0	0,007	7
734	MAULE	67P10100	PUENTE S/N 67P10100	K-635	20,136	20,151	15
735	MAULE	67P10101	PUENTE S/N 67P10101	K-635	1,497	1,517	20
736	MAULE	67P10102	PUENTE LAS TRANCAS	K-175	29,924	29,934	10
737	MAULE	67P10103	PUENTE LA VALDESINA	K-175	16,359	16,365	6
738	MAULE	67P10104	PUENTE LA VINA	K-175	18,03	18,06	30
739	MAULE	67P10105	PUENTE AGUA FRIA	K-175	0,542	0,555	13
740	MAULE	67P10106	PUENTE S/N 67P10106	K-175	0	0,003	3
741	MAULE	67P10107	PUENTE CONSTANTUE N 1	K-214	1,575	1,583	8
742	MAULE	67P10108	PUENTE STO DOMINGO	K-235	12,768	12,774	6
743	MAULE	67P10109	PUENTE LA PLACETA	K-235	19,8	19,808	8
744	MAULE	67P10110	PUENTE EL SALTO	K-235	22,7	22,712	12
745	MAULE	67P10111	PUENTE MACAL	K-235	36,65	36,662	12
746	MAULE	67P10112	PUENTE ESTERO LOS ROBLES	K-245	0,433	0,446	13
747	MAULE	67P10113	PUENTE PLACILLA	K-246	0,088	0,138	50
748	MAULE	67P10114	PUENTE PAJONAL	K-260	37,505	37,53	25
749	MAULE	67P10115	PUENTE BOTALCURA	K-260	33	33,04	40
750	MAULE	67P10116	PUENTE CONCULEN	K-260	0	0,03	30
751	MAULE	67P10117	PUENTE S/N 67P10117	K-260	40,022	40,029	7
752	MAULE	67P10118	PUENTE PARQUE INGLES	K-275	0	0,022	22
753	MAULE	67P10119	PUENTE PANCHE	K-275	10,095	10,14	45
754	MAULE	67P10120	PUENTE EL RADAL	K-275	17,894	17,937	43
755	MAULE	67P10121	PUENTE S/N 67P10121	K-278	0	0,016	16
756	MAULE	67P10122	PUENTE SAN EUGENIO	K-415	0,458	0,503	45
757	MAULE	67P10123	PUENTE MAINTENHUAPI	K-440	2,14	2,231	91
758	MAULE	67P10124	PUENTE S/N 67P10124	K-440	0	0,012	12
759	MAULE	67P10125	PUENTE PICASSO	K-455	7,965	7,995	30
760	MAULE	67P10126	PUENTE MADERA N1	K-540	18,946	18,955	9
761	MAULE	67P10127	PUENTE RINCONADA	K-540	0,175	0,186	11
762	MAULE	67P10128	PUENTE S/N 67P10128	K-579	0	0,004	4
763	MAULE	67P10129	PUENTE CHICON	K-610	1,27	1,275	5
764	MAULE	67P10130	PUENTE LA VILLA	K-610	7,52	7,524	4
765	MAULE	67P10131	PUENTE S/N 67P10131	K-610	0	0,006	6
766	MAULE	67P10132	PUENTE S/N 67P10132	K-625	0	0,02	20
767	MAULE	67P10133	PUENTE S/N 67P10133	K-660	0	0,006	6
768	MAULE	67P10134	PUENTE S/N 67P10134	K-660	0	0,006	6
769	MAULE	67P10135	PUENTE TANHUAO	K-660	0,15	0,155	5
770	MAULE	67P10136	PUENTE LA CHIMBA	K-660	21,12	21,155	35
771	MAULE	67P10137	PUENTE S/N 67P10137	K-660	3,34	3,345	5
772	MAULE	67P10138	PUENTE SANTA MARIA	K-675	5,8	5,809	9
773	MAULE	67P10139	PUENTE S/N 67P10139	J-680	2,192	2,204	12
774	MAULE	67P10140	PUENTE QUERI	K-693	1,511	1,531	20
775	MAULE	67P10141	PUENTE RALCO	K-705	3,236	3,247	11
776	MAULE	67P10142	PUENTE MAULE	K-705	12,62	12,627	7
777	MAULE	67P10143	PUENTE SALTO EL LEON	K-705	15,817	15,821	4
778	MAULE	67P10144	PUENTE COREL	K-705	7,988	8,02	32
779	MAULE	67P10145	PUENTE VILCHES	K-705	11,074	11,109	35
780	MAULE	67P10146	PUENTE EL MOLINO	K-228	1,265	1,281	16
781	MAULE	67P10147	PUENTE S/N 67P10147	K-236	0	0,007	7
782	MAULE	67P10148	PUENTE LAS CONDES	K-290	2,115	2,127	12
783	MAULE	67P10149	PUENTE DONA ROSA	K-420	9,1	9,147	47
784	MAULE	67P10150	PUENTE TUTUCURA	K-520	2,447	2,465	18
785	MAULE	67P10151	PUENTE S/N 67P10151	K-535	0	0,003	3
786	MAULE	67P10152	PUENTE IJUN	K-550	11,31	11,32	10
787	MAULE	67P10153	PUENTE S/N 67P10153	K-550	5,228	5,236	8
788	MAULE	67P10154	PUENTE BLANCO	K-551	2,687	2,702	15
789	MAULE	67P10155	PUENTE S/N 67P10155	K-551	0	0,024	24
790	MAULE	67P10156	PUENTE S/N 67P10156	K-551	0	0,006	6
791	MAULE	67P10157	PUENTE S/N 67P10157	K-565	3,03	3,041	11
792	MAULE	67P10158	PUENTE AURORA	K-565	1,778	1,798	20
793	MAULE	67P10159	PUENTE MONTE MAQUI	K-572	0	0,007	7
794	MAULE	67P10160	PUENTE S/N 67P10160	K-575	4,352	4,362	10
795	MAULE	67P10161	PUENTE S/N 67P10161	K-595	2,384	2,389	5
796	MAULE	67P10162	PUENTE S/N 67P10162	K-595	4,269	4,285	16
797	MAULE	67P10163	PUENTE S/N 67P10163	K-595	4,582	4,587	5
798	MAULE	67P10164	PUENTE S/N 67P10164	K-616	2,548	2,554	6
799	MAULE	67P10165	PUENTE S/N 67P10165	K-616	2,67	2,672	2
800	MAULE	67P10166	PUENTE QUERQUEL	K-636	7,5	7,506	6
801	MAULE	67P10167	PUENTE S/N 67P10167	K-640	6,723	6,727	4
802	MAULE	67P10168	PUENTE S/N 67P10168	K-679	0	0,01	10
803	MAULE	67P10169	PUENTE S/N 67P10169	K-679	0	0,015	15
804	MAULE	67P10170	PUENTE LOS MOLINOS	K-680	4,34	4,357	17
805	MAULE	67P10171	PUENTE S/N 67P10171	K-681	0	0,008	8
806	MAULE	67P10172	PUENTE S/N 67P10172	K-681	0	0,006	6
807	MAULE	67P10173	PUENTE S/N 67P10173	K-683	0	0,016	16
808	MAULE	67P10174	PUENTE S/N 67P10174	K-689	7,334	7,34	6
809	MAULE	67P10175	PUENTE MAITENES	K-689	0,442	0,463	21
810	MAULE	67P10176	PUENTE LAS PALMAS	K-670	21,128	21,158	30
811	MAULE	67P10177	PUENTE TOCONEY	K-670	21,812	21,86	48
812	MAULE	67P10178	PUENTE S/N 67P10178	K-704	2,494	2,504	10
813	MAULE	67P10179	PUENTE S/N 67P10179	K-711	0	0,004	4
814	MAULE	67P10180	PUENTE QUEBRADA HONDA	L-712	1,507	1,527	20
815	MAULE	67P10181	PUENTE S/N 67P10181	K-715	0	0,009	9
816	MAULE	67P10182	PUENTE S/N 67P10182	K-715	0	0,014	14

**PUENTES - DIC. 2023**

ID	Región	Activo	Descripción	Rol	Km Inicio	Km Fin	Longitud (m)
817	MAULE	67P10183	PUENTE S/N 67P10183	K-715	0	0,005	5
818	MAULE	67P10184	PUENTE CIPRECES	K-815	11,421	11,453	32
819	MAULE	67P10185	PUENTE MALO (REEMPLAZADO POR MAULE 3)	K-815	0	0,042	42
820	MAULE	67P10186	PUENTE S/N 67P10186	M-182	0	0,017	17
821	MAULE	67P10187	PUENTE CANETE	M-182	0	0,025	25
822	MAULE	67P10188	PUENTE S/N 67P10188	K-195	0	0,003	3
823	MAULE	67P10189	PUENTE EL AROMO	K-217	0	0,02	20
824	MAULE	67P10190	PUENTE S/N 67P10190	SK-323	0	0,008	8
825	MAULE	67P10191	PUENTE S/N 67P10191	SK-360	0,01	0,018	8
826	MAULE	67P10192	PUENTE S/N 67P10192	SK-481	0	0,004	4
827	MAULE	67P10193	PUENTE CHALVA	K-543	0,76	0,78	20
828	MAULE	67P10194	PUENTE PANGUILEMITO	S/Rol	0,555	0,606	51
829	MAULE	67P10195	PUENTE S/N 67P10195	S/R 1797	11,4	11,411	11
830	MAULE	67P10196	PUENTE ESTERO PIDUCO	URB 118	0	0,06	60
831	MAULE	67P10197	PUENTE CANAL BAEZA	URB 118	0	0,03	30
832	MAULE	67P10198	PUENTE COLBÁN		0	1,56	1.560
833	MAULE	67P10199	PUENTE LAUTARO		1,125	1,404	279
834	MAULE	67P10200	PUENTE S/N 67P10200	S/N	0	0,025	25
835	MAULE	67P10201	PUENTE TABUNCO 2		0,265	0,273	8
836	MAULE	67P10202	PUENTE S/N 67P10202		0	0,007	7
837	MAULE	67P10203	PUENTE S/N 67P10203		0	0,008	8
838	MAULE	67P10204	PUENTE S/N 67P10204	S/N	0	0,01	10
839	MAULE	67P10205	PUENTE S/N 67P10205	S/N	0	0,014	14
840	MAULE	67P10206	PUENTE S/N 67P10206	S/N	0	0,006	6
841	MAULE	67P10207	PUENTE S/N 67P10207	S/N	0	0,006	6
842	MAULE	67P10208	PUENTE EL NARANJO		0	0,01	10
843	MAULE	67P10209	PUENTE S/N 67P10209	S/N	0	0,007	7
844	MAULE	67P10210	PUENTE S/N 67P10210	S/N	0	0,006	6
845	MAULE	67P10211	PUENTE S/N 67P10211	S/N	0	0,006	6
846	MAULE	67P10212	PUENTE S/N 67P10212	S/N	0	0,004	4
847	MAULE	67P10213	PUENTE S/N 67P10213	S/N	0	0,003	3
848	MAULE	67P10214	PUENTE S/N 67P10214	S/N	0	0,003	3
849	MAULE	67P10215	PUENTE PERQUIN		0	0,046	46
850	MAULE	67P10216	PUENTE S/N 67P10216	S/N	0	0,014	14
851	MAULE	67P10217	PUENTE S/N 67P10217	S/N	0	0,014	14
852	MAULE	67P10218	PUENTE S/N 67P10218	S/N	0	0,005	5
853	MAULE	67P10219	PUENTE S/N 67P10219	S/N	0	0,003	3
854	MAULE	67P10220	PUENTE S/N 67P10220	S/N	0	0,015	15
855	MAULE	67P10221	PUENTE LA HIGUERA		0	0,008	8
856	MAULE	67P10222	PUENTE ALTO LAS CRUCES		1,724	1,739	15
857	MAULE	67P10223	PUENTE S/N 67P10223	S/N	0	0,007	7
858	MAULE	67P10224	PUENTE S/N 67P10224	S/N	0	0,036	36
859	MAULE	67P10225	PUENTE S/N 67P10225	S/N	0	0,011	11
860	MAULE	67P10226	PUENTE COLORADO	Sin Rol Z-593-L	2,6	2,645	45
861	MAULE	67P20001	PUENTE PURAPEL	Ruta 126 N	0	0,08	80
862	MAULE	67P20002	PUENTE COIRONAL	Ruta 126 N	0	0,014	14
863	MAULE	67P20003	PUENTE EL SAUCE	Ruta 128	0	0,005	5
864	MAULE	67P20004	PUENTE S/N 67P20004	Ruta 128	0	0,006	6
865	MAULE	67P20005	PUENTE TITINVILO	Ruta 128	0	0,027	27
866	MAULE	67P20006	PUENTE S/N 67P20006	Ruta 128	0	0,007	7
867	MAULE	67P20007	PUENTE MATANZAS	L-11	0	0,023	23
868	MAULE	67P20008	PUENTE CABALLO BLANCO	L-11	0	0,035	35
869	MAULE	67P20009	PUENTE CANAL DEVOLUCION	L-11	0	0,041	41
870	MAULE	67P20010	PUENTE RARI	L-11	0	0,037	37
871	MAULE	67P20011	PUENTE S/N 67P20011	L-11	0	0,012	12
872	MAULE	67P20012	PUENTE S/N 67P20012	L-11	0	0,009	9
873	MAULE	67P20013	PUENTE S/N 67P20013	L-11	0	0,013	13
874	MAULE	67P20014	PUENTE S/N 67P20014	L-11	0	0,018	18
875	MAULE	67P20015	PUENTE QUIQUENES	L-11	0	0,026	26
876	MAULE	67P20016	PUENTE PUTAGAN	L-11	0	0,06	60
877	MAULE	67P20017	PUENTE LIUCURA	L-11	7,6	7,625	25
878	MAULE	67P20018	PUENTE CUNACO	L-11	5,11	5,15	40
879	MAULE	67P20019	PUENTE S/N 67P20019	L-11	0	0,021	21
880	MAULE	67P20020	PUENTE S/N 67P20020	L-25	0	0,009	9
881	MAULE	67P20021	PUENTE S/N 67P20021	L-25	0	0,012	12
882	MAULE	67P20022	PUENTE EL TORO	L-30-M	0	0,017	17
883	MAULE	67P20023	PUENTE PURAPEL	L-30-M	0	0,064	64
884	MAULE	67P20024	PUENTE S/N 67P20024	L-30-M	0	0,004	4
885	MAULE	67P20025	PUENTE VAQUERIA	L-30-M	0	0,015	15
886	MAULE	67P20026	PUENTE AGUA BUENA	L-30-M	0	0,045	45
887	MAULE	67P20027	PUENTE S/N 67P20027	L-30-M	0	0,005	5
888	MAULE	67P20028	PUENTE BRISAS DE LONCOMILLA	L-30-M	0	0,245	245
889	MAULE	67P20029	PUENTE LOS GEMELOS	L-30-M	0	0,12	120
890	MAULE	67P20031	PUENTE BATUCO	L-32	0	0,036	36
891	MAULE	67P20032	PUENTE CUNACO	L-32	0	0,008	8
892	MAULE	67P20033	PUENTE EL SAUZAL N 1	L-36-M	0	0,007	7
893	MAULE	67P20034	PUENTE PURAPEL	L-36-M	0	0,131	131
894	MAULE	67P20035	PUENTE PUTAGAN	L-45	7,701	7,8	99
895	MAULE	67P20036	PUENTE LLEPO	L-45	0	0,04	40
896	MAULE	67P20037	PUENTE S/N 67P20037	L-45	0	0,012	12
897	MAULE	67P20038	PUENTE S/N 67P20038	L-45	0	0,082	82
898	MAULE	67P20039	PUENTE LA PUNTILLA	L-45	0	0,058	58
899	MAULE	67P20040	PUENTE LOS HUALLES	L-45	0	0,038	38
900	MAULE	67P20041	PUENTE PEJERREY	L-45	0	0,054	54
901	MAULE	67P20042	PUENTE VEGA DE SALAS	L-45	0	0,04	40
902	MAULE	67P20043	PUENTE S/N 67P20043	L-45	0	0,024	24
903	MAULE	67P20044	PUENTE TRAPICHE	L-160	0	0,034	34
904	MAULE	67P20045	PUENTE MACHICURA	L-111	0	0,025	25
905	MAULE	67P20046	PUENTE S/N 67P20046	L-171	0	0,034	34
906	MAULE	67P20047	PUENTE S/N 67P20047	L-202	0	0,009	9
907	MAULE	67P20048	PUENTE S/N 67P20048	L-202	0	0,013	13
908	MAULE	67P20049	PUENTE LA BARRA	L-311	0	0,02	20
909	MAULE	67P20050	PUENTE MARIMAURA	L-311	0	0,482	482
910	MAULE	67P20051	PUENTE PUTAGAN	L-311	0	0,091	91
911	MAULE	67P20053	PUENTE S/N 67P20053	L-311	0	0,031	31
912	MAULE	67P20054	PUENTE CUNACO	L-404	11,315	11,329	14
913	MAULE	67P20055	PUENTE S/N 67P20055	L-491	0	0,004	4
914	MAULE	67P20056	PUENTE LOS SAUCES	L-491	0	0,007	7
915	MAULE	67P20057	PUENTE LAS ARVEJAS	L-551	0	0,021	21
916	MAULE	67P20058	PUENTE LAS TOSCAS	L-551	0	0,025	25
917	MAULE	67P20059	PUENTE HUINGANES	L-551	0	0,012	12
918	MAULE	67P20060	PUENTE AGUA BUENA	L-551	0	0,016	16

**PUNTES - DIC. 2023**

ID	Región	Activo	Descripción	Rol	Km Inicio	Km Fin	Longitud (m)
919	MAULE	67P20061	PUNTE LAS ARVEJAS	L-551	10,64	10,652	12
920	MAULE	67P20062	PUNTE AGUA BUENA	L-551	13,252	13,266	14
921	MAULE	67P20063	PUNTE HUIGANES	L-551	16,09	16,103	13
922	MAULE	67P20064	PUNTE LAS TOSCAS	L-551	18,42	18,445	25
923	MAULE	67P20065	PUNTE PIGUCHEN	L-600	0	0,014	14
924	MAULE	67P20066	PUNTE NEGRO	L-600	0	0,025	25
925	MAULE	67P20067	PUNTE VILLA SECA	L-600	0	0,03	30
926	MAULE	67P20068	PUNTE TORREON	L-600	0	0,032	32
927	MAULE	67P20069	PUNTE PIGUCHEN	L-600	6,542	6,556	14
928	MAULE	67P20070	PUNTE HUACARNECO	L-600	9,973	9,984	11
929	MAULE	67P20071	PUNTE NEGRO	L-600	20,93	20,955	25
930	MAULE	67P20072	PUNTE VILLASECA	L-600	22,097	22,126	29
931	MAULE	67P20073	PUNTE TORREÓN	L-600	26,39	26,422	32
932	MAULE	67P20074	PUNTE S/N 67P20074	L-600	30,244	30,25	6
933	MAULE	67P20075	PUNTE S/N 67P20075	L-600	0	0,003	3
934	MAULE	67P20076	PUNTE S/N 67P20076	L-600	0	0,006	6
935	MAULE	67P20077	PUNTE PERALES	L-700	21	21,007	7
936	MAULE	67P20078	PUNTE HUIGANES	L-700	19,76	19,769	9
937	MAULE	67P20079	PUNTE TALHUEÑES	L-700	29,6	29,615	15
938	MAULE	67P20080	PUNTE MECANO LA Balsa	L-751	60,074	60,126	52
939	MAULE	67P20081	PUNTE BULLILEO	L-751	0	0,03	30
940	MAULE	67P20082	PUNTE CHAVEZ	L-751	0	0,007	7
941	MAULE	67P20083	PUNTE REMULCAO	L-851	0	0,014	14
942	MAULE	67P20084	PUNTE S/N 67P20084	L-170	0	0,007	7
943	MAULE	67P20085	PUNTE S/N 67P20085	L-195	0	0,005	5
944	MAULE	67P20086	PUNTE S/N 67P20086	L-195	0	0,005	5
945	MAULE	67P20087	PUNTE EL CORTE	L-215	0	0,018	18
946	MAULE	67P20088	PUNTE S/N 67P20088	L-235	0	0,008	8
947	MAULE	67P20089	PUNTE S/N 67P20089	L-250	0	0,008	8
948	MAULE	67P20090	PUNTE LOS TIUQUES	L-250	0	0,014	14
949	MAULE	67P20091	PUNTE AGUA FRIA	L-255	0	0,03	30
950	MAULE	67P20092	PUNTE ANCOA	L-255	0	0,108	108
951	MAULE	67P20093	PUNTE S/N 67P20093	L-255	0	0,003	3
952	MAULE	67P20094	PUNTE S/N 67P20094	L-255	0	0,004	4
953	MAULE	67P20095	PUNTE EL NEGRO	L-275	0	0,011	11
954	MAULE	67P20096	PUNTE S/N 67P20096	L-320	0	0,008	8
955	MAULE	67P20097	PUNTE S/N 67P20097	L-320	0	0,011	11
956	MAULE	67P20098	PUNTE S/N 67P20098	L-320	0	0,006	6
957	MAULE	67P20099	PUNTE S/N 67P20099	L-320	0	0,007	7
958	MAULE	67P20100	PUNTE SAN BARTOLO	L-326	0	0,009	9
959	MAULE	67P20101	PUNTE EL POLLO	L-326	0	0,008	8
960	MAULE	67P20102	PUNTE S/N 67P20102	L-326	0	0,006	6
961	MAULE	67P20103	PUNTE S/N 67P20103	L-326	0	0,004	4
962	MAULE	67P20104	PUNTE S/N 67P20104	L-326	0	0,004	4
963	MAULE	67P20105	PUNTE S/N 67P20105	L-326	0	0,015	15
964	MAULE	67P20106	PUNTE S/N 67P20106	L-326	0	0,005	5
965	MAULE	67P20107	PUNTE S/N 67P20107	L-326	0	0,006	6
966	MAULE	67P20108	PUNTE MACHICURA	L-327	0	0,014	14
967	MAULE	67P20109	PUNTE S/N 67P20109	L-327	0	0,007	7
968	MAULE	67P20110	PUNTE S/N 67P20110	L-329	0	0,03	30
969	MAULE	67P20111	PUNTE S/N 67P20111	L-329	0	0,011	11
970	MAULE	67P20112	PUNTE S/N 67P20112	L-331	0	0,005	5
971	MAULE	67P20113	PUNTE CABALLO BLANCO	L-331	0	0,023	23
972	MAULE	67P20114	PUNTE ALAMO 2	L-333	2,55	2,558	8
973	MAULE	67P20115	PUNTE MACHICURA	L-355	0,478	0,512	34
974	MAULE	67P20116	PUNTE LAS BATEAS	L-355	9,8	9,81	10
975	MAULE	67P20117	PUNTE LA MINA	L-355	0	0,011	11
976	MAULE	67P20118	PUNTE S/N 67P20118	L-355	0	0,011	11
977	MAULE	67P20119	PUNTE LINCURA	L-355	0	0,008	8
978	MAULE	67P20120	PUNTE S/N 67P20120	L-372	0	0,005	5
979	MAULE	67P20121	PUNTE RARI	L-375	0	0,01	10
980	MAULE	67P20122	PUNTE LA SELVA	L-391	0	0,08	80
981	MAULE	67P20123	PUNTE PUTAGAN	L-391	14,3	14,328	28
982	MAULE	67P20124	PUNTE HORNILLOS	L-391	0	0,07	70
983	MAULE	67P20125	PUNTE S/N 67P20125	L-396	0	0,01	10
984	MAULE	67P20126	PUNTE S/N 67P20126	L-396	0	0,011	11
985	MAULE	67P20127	PUNTE S/N 67P20127	L-415	0	0,01	10
986	MAULE	67P20128	PUNTE EL DURAZNILLO	L-429	0	0,045	45
987	MAULE	67P20129	PUNTE S/N 67P20129	L-429	0	0,009	9
988	MAULE	67P20130	PUNTE LA SOMBRA	L-429	19,327	19,364	37
989	MAULE	67P20131	PUNTE BATUCO	L-461	0	0,008	8
990	MAULE	67P20132	PUNTE S/N 67P20132	L-515	0	0,006	6
991	MAULE	67P20133	PUNTE LOS LAGOS	L-535	0	0,025	25
992	MAULE	67P20134	PUNTE S/N 67P20134	L-535	28,859	28,884	25
993	MAULE	67P20135	PUNTE CURIEPUMO	L-535	0	0,042	42
994	MAULE	67P20136	PUNTE HUIGANES	L-539	0	0,01	10
995	MAULE	67P20137	PUNTE QUIRIQUINA	L-539	0	0,017	17
996	MAULE	67P20138	PUNTE LIGUAY	L-539	0	0,02	20
997	MAULE	67P20139	PUNTE LA MAQUINA	L-539	0	0,009	9
998	MAULE	67P20140	PUNTE HUIGANES	L-539	0,957	0,966	9
999	MAULE	67P20141	PUNTE QUIRIQUINA	L-539	1,958	1,983	25
1000	MAULE	67P20142	PUNTE S/N 67P20142	L-539	2,644	2,651	7
1001	MAULE	67P20143	PUNTE LIGUAY	L-539	2,795	2,815	20
1002	MAULE	67P20144	PUNTE S/N 67P20144	L-539	4,384	4,398	14
1003	MAULE	67P20145	PUNTE S/N 67P20145	L-539	0	0,007	7
1004	MAULE	67P20146	PUNTE S/N 67P20146	L-539	0	0,007	7
1005	MAULE	67P20147	PUNTE BALMACEDA	L-630	0	0,039	39
1006	MAULE	67P20148	PUNTE DE ARCO	L-630	0	0,011	11
1007	MAULE	67P20149	PUNTE CHIMBARONGO	L-630	0	0,017	17
1008	MAULE	67P20150	PUNTE S/N 67P20150	L-630	0	0,004	4
1009	MAULE	67P20151	PUNTE HUACARNECO	L-631	0	0,008	8
1010	MAULE	67P20152	PUNTE PIGUCHEN	L-631	6,62	6,639	19
1011	MAULE	67P20153	PUNTE PIGUCHEN	L-631	6,622	6,642	20
1012	MAULE	67P20154	PUNTE CÁRCAMO	L-631	3,164	3,169	5
1013	MAULE	67P20155	PUNTE S/N 67P20155	L-632	0	0,007	7
1014	MAULE	67P20156	PUNTE S/N 67P20156	L-632	0	0,009	9
1015	MAULE	67P20157	PUNTE VALDIVIESO	L-645	0	0,004	4
1016	MAULE	67P20158	PUNTE PASO HONDO	L-720	0	0,035	35
1017	MAULE	67P20159	PUNTE LAS TIENDAS	L-735	0	0,006	6
1018	MAULE	67P20160	PUNTE EL BOQUE	L-735	0	0,006	6
1019	MAULE	67P20161	PUNTE S/N 67P20161	L-735	0	0,02	20
1020	MAULE	67P20162	PUNTE EL ZORRO	L-735	0	0,008	8

**PUNTES - DIC. 2023**

ID	Región	Activo	Descripción	Rol	Km Inicio	Km Fin	Longitud (m)
1021	MAULE	67P20163	PUENTE EL HUALCACHO	L-810	17	17,009	9
1022	MAULE	67P20164	PUENTE TITINVILO	L-810	10,6	10,61	10
1023	MAULE	67P20165	PUENTE CURYPEUMO	L-810	7,1	7,111	11
1024	MAULE	67P20166	PUENTE S/N 67P20166	L-820	0	0,008	8
1025	MAULE	67P20167	PUENTE LAS JUANTAS	L-831	7,932	7,977	45
1026	MAULE	67P20168	PUENTE LOS PEQUENES	L-835	0	0,013	13
1027	MAULE	67P20169	PUENTE CATO	L-865	0	0,035	35
1028	MAULE	67P20170	PUENTE S/N 67P20170	L-100	0	0,004	4
1029	MAULE	67P20171	PUENTE S/N 67P20171	L-100	0	0,007	7
1030	MAULE	67P20172	PUENTE S/N 67P20172	L-100	0	0,006	6
1031	MAULE	67P20173	PUENTE DONQUE	L-131	0	0,011	11
1032	MAULE	67P20174	PUENTE S/N 67P20174	L-135	0	0,005	5
1033	MAULE	67P20175	PUENTE CHANQUICO	L-140	0	0,006	6
1034	MAULE	67P20176	PUENTE S/N 67P20176	L-140	0	0,003	3
1035	MAULE	67P20177	PUENTE S/N 67P20177	L-140	0	0,002	2
1036	MAULE	67P20178	PUENTE S/N 67P20178	L-190	0	0,005	5
1037	MAULE	67P20179	PUENTE LUN	L-207	0	0,009	9
1038	MAULE	67P20180	PUENTE S/N 67P20180	L-220	0,752	0,757	5
1039	MAULE	67P20181	PUENTE S/N 67P20181	L-220	8,627	8,653	26
1040	MAULE	67P20182	PUENTE S/N 67P20182	L-220	8,7	8,706	6
1041	MAULE	67P20183	PUENTE S/N 67P20183	L-227	0	0,008	8
1042	MAULE	67P20184	PUENTE S/N 67P20184	L-227	0	0,016	16
1043	MAULE	67P20185	PUENTE ARRAYANES	L-233	0	0,01	10
1044	MAULE	67P20186	PUENTE S/N 67P20186	L-330	0	0,004	4
1045	MAULE	67P20187	PUENTE EL PEUMAL	L-330	0	0,03	30
1046	MAULE	67P20188	PUENTE COLLIGUAY	L-341	0	0,011	11
1047	MAULE	67P20189	PUENTE S/N 67P20189	L-345	1,43	1,433	3
1048	MAULE	67P20190	PUENTE EL RUBIO	L-345	2,475	2,483	8
1049	MAULE	67P20191	PUENTE S/N 67P20191	L-347	0	0,012	12
1050	MAULE	67P20192	PUENTE S/N 67P20192	L-366	0	0,011	11
1051	MAULE	67P20193	PUENTE EL BOSQUE	L-366	0	0,004	4
1052	MAULE	67P20194	PUENTE S/N 67P20194	L-374	0	0,031	31
1053	MAULE	67P20195	PUENTE S/N 67P20195	L-374	0	0,007	7
1054	MAULE	67P20196	PUENTE S/N 67P20196	L-380	0	0,008	8
1055	MAULE	67P20197	PUENTE S/N 67P20197	L-385	0	0,008	8
1056	MAULE	67P20198	PUENTE S/N 67P20198	L-455	0,68	0,688	8
1057	MAULE	67P20199	PUENTE S/N 67P20199	L-457	2,14	2,148	8
1058	MAULE	67P20200	PUENTE S/N 67P20200	L-457	0	0,009	9
1059	MAULE	67P20201	PUENTE LA CANADA	L-469	0	0,008	8
1060	MAULE	67P20202	PUENTE LLOLLINCO	L-480	5,023	5,037	14
1061	MAULE	67P20203	PUENTE LO CAMPO LONGAVI	L-505	0	0,006	6
1062	MAULE	67P20204	PUENTE S/N 67P20204	L-505	0	0,005	5
1063	MAULE	67P20205	PUENTE S/N 67P20205	L-505	0	0,005	5
1064	MAULE	67P20206	PUENTE S/N 67P20206	L-505	0	0,003	3
1065	MAULE	67P20207	PUENTE S/N 67P20207	L-514	0	0,003	3
1066	MAULE	67P20208	PUENTE BARRANCAS N 2	L-514	0	0,009	9
1067	MAULE	67P20209	PUENTE S/N 67P20209	L-537	2,66	2,67	10
1068	MAULE	67P20210	PUENTE S/N 67P20210	L-537	2,55	2,56	10
1069	MAULE	67P20211	PUENTE S/N 67P20211	L-545	2,6	2,62	20
1070	MAULE	67P20212	PUENTE S/N 67P20212	L-545	3,8	3,81	10
1071	MAULE	67P20213	PUENTE S/N 67P20213	L-545	2,46	2,48	20
1072	MAULE	67P20214	PUENTE HIGUERILLA	L-660	0	0,006	6
1073	MAULE	67P20215	PUENTE PERALES	L-660	0	0,035	35
1074	MAULE	67P20216	PUENTE LOS QUINDOS	L-660	0,612	0,62	8
1075	MAULE	67P20217	PUENTE S/N 67P20217	L-660	2,1	2,105	5
1076	MAULE	67P20218	PUENTE LAS ROSAS	L-660	0	0,012	12
1077	MAULE	67P20219	PUENTE CIENAGOS	L-658	0	0,03	30
1078	MAULE	67P20220	PUENTE LO VALDES	L-666	2,07	2,1	30
1079	MAULE	67P20221	PUENTE S/N 67P20221	L-666	0	0,006	6
1080	MAULE	67P20222	PUENTE LO VALDÉS	L-666	2,072	2,102	30
1081	MAULE	67P20223	PUENTE LA CAPILLA	L-670	0	0,007	7
1082	MAULE	67P20224	PUENTE S/N 67P20224	L-670	0	0,004	4
1083	MAULE	67P20225	PUENTE CAMELIAS	L-685	0	0,004	4
1084	MAULE	67P20226	PUENTE MUNIC QUILLAIMO	L-725	0	0,01	10
1085	MAULE	67P20227	PUENTE S/N 67P20227	L-725	0	0,04	40
1086	MAULE	67P20228	PUENTE S/N 67P20228	L-845	0	0,012	12
1087	MAULE	67P20229	PUENTE S/N 67P20229	L-881	0	0,017	17
1088	MAULE	67P20230	PUENTE QUELLA	L-883	0	0,171	171
1089	MAULE	67P20231	PUENTE CATO	L-883	0	0,017	17
1090	MAULE	67P20232	PUENTE SAN ALBERTO	L-883	0	0,012	12
1091	MAULE	67P20233	PUENTE S/N 67P20233	L-21	0	0,004	4
1092	MAULE	67P20234	PUENTE EL AROMO	L-21	0	0,006	6
1093	MAULE	67P20235	PUENTE S/N 67P20235	ZL-171	1,385	1,391	6
1094	MAULE	67P20236	PUENTE S/N 67P20236	ZL-171	2,658	2,666	8
1095	MAULE	67P20237	PUENTE S/N 67P20237	ZL-201	0	0,012	12
1096	MAULE	67P20238	PUENTE LA CONQUISTA	S/Rol	0,823	0,834	11
1097	MAULE	67P20239	PUENTE QUILUPIN	Sin Rol L-223	0	0,009	9
1098	MAULE	67P20240	PUENTE LAS ROSAS	Sin Rol L-223	0	0,01	10
1099	MAULE	67P20241	PUENTE CHUPALLAR	Sin Rol L-431	0	0,068	68
1100	MAULE	67P20242	PUENTE S/N 67P20242	Sin Rol L-431	0	0,006	6
1101	MAULE	67P20243	PUENTE EL CULMEN	Sin Rol L-437	0	0,02	20
1102	MAULE	67P20244	PUENTE S/N 67P20244	Sin Rol L-437	0	0,006	6
1103	MAULE	67P20245	PUENTE S/N 67P20245	Sin Rol L-437	0	0,008	8
1104	MAULE	67P20246	PUENTE EL VADO	ZL-563	0	0,025	25
1105	MAULE	67P20247	PUENTE S/N 67P20247	ZL-563	0	0,006	6
1106	MAULE	67P20248	PUENTE S/N 67P20248	ZL-563	0	0,009	9
1107	MAULE	67P20249	PUENTE S/N 67P20249	ZL-563	0	0,007	7
1108	MAULE	67P20250	PUENTE S/N 67P20250	ZL-563	0	0,007	7
1109	MAULE	67P20251	PUENTE S/N 67P20251	L-565	0	0,011	11
1110	MAULE	67P20252	PUENTE S/N 67P20252	L-619	0	0,003	3
1111	MAULE	67P20253	PUENTE ALAMO 1	L-621	2,5	2,508	8
1112	MAULE	67P20254	PUENTE SAN ISIDRO	L-617	7,15	7,157	7
1113	MAULE	67P20255	PUENTE S/N 67P20255	L-664	1,742	1,748	6
1114	MAULE	67P20256	PUENTE S/N 67P20256	L-664	2,375	2,381	6
1115	MAULE	67P20257	PUENTE S/N 67P20257	L-664	0	0,006	6
1116	MAULE	67P20258	PUENTE S/N 67P20258	L-667	0	0,009	9
1117	MAULE	67P20259	PUENTE S/N 67P20259	L-673	0	0,006	6
1118	MAULE	67P20260	PUENTE S/N 67P20260	L-719	0	0,008	8
1119	MAULE	67P20261	PUENTE MALCHO	L-745	0	0,045	45
1120	MAULE	67P20262	PUENTE LOS EUCALIPTUS	L-886	0	0,007	7
1121	MAULE	67P20263	PUENTE EL BAJO		0	0,007	7
1122	MAULE	67P20264	PUENTE MACHICURA		0	0,007	7

**PUENTES - DIC. 2023**

ID	Región	Activo	Descripción	Rol	Km Inicio	Km Fin	Longitud (m)
1123	MAULE	67P20265	PUENTE S/N 67P20265	S/N	0	0,015	15
1124	MAULE	67P20266	PUENTE S/N 67P20266	S/N	0	0,013	13
1125	MAULE	67P20267	PUENTE S/N 67P20267	S/N	0	0,006	6
1126	MAULE	67P20268	PUENTE S/N 67P20268	S/N	0	0,015	15
1127	MAULE	67P20269	PUENTE S/N 67P20269	S/N	0	0,004	4
1128	MAULE	67P20270	PUENTE S/N 67P20270	S/N	0	0,04	40
1129	MAULE	67P20271	PUENTE S/N 67P20271	S/N	0	0,007	7
1130	MAULE	67P20272	PUENTE S/N 67P20272	S/N	0	0,007	7
1131	MAULE	67P20273	PUENTE S/N 67P20273		0	0,007	7
1132	MAULE	67P20274	PUENTE S/N 67P20274	S/N	0	0,006	6
1133	MAULE	67P20275	PUENTE S/N 67P20275	S/N	0	0,004	4
1134	MAULE	67P20276	PUENTE S/N 67P20276	S/N	0	0,006	6
1135	MAULE	67P20277	PUENTE DIGUA		0	0,013	13
1136	MAULE	67P20278	PUENTE PANTANILLOS		0	0,012	12
1137	MAULE	67P20279	PUENTE S/N 67P20279		0	0,004	4
1138	MAULE	67P20280	PUENTE S/N 67P20280	S/N	0	0,003	3
1139	MAULE	67P20281	PUENTE S/N 67P20281	S/N	0	0,003	3
1140	MAULE	67P20282	PUENTE S/N 67P20282		0	0,004	4
1141	MAULE	67P20283	PUENTE S/N 67P20283		0	0,008	8
1142	MAULE	67P20284	PUENTE S/N 67P20284	S/N	0	0,007	7
1143	MAULE	67P20285	PUENTE S/N 67P20285	S/N	0	0,009	9
1144	MAULE	67P20286	PUENTE S/N 67P20286	S/N	0	0,006	6
1145	MAULE	67P20287	PUENTE S/N 67P20287	S/N	0	0,006	6
1146	MAULE	67P20288	PUENTE S/N 67P20288		0	0,003	3
1147	MAULE	67P20289	PUENTE S/N 67P20289	S/N	0	0,007	7
1148	MAULE	67P20290	PUENTE S/N 67P20290	S/N	0	0,004	4
1149	MAULE	67P20291	PUENTE S/N 67P20291	S/N	0	0,006	6
1150	MAULE	67P20292	PUENTE S/N 67P20292	S/N	0	0,008	8
1151	MAULE	67P20293	PUENTE S/N 67P20293	S/N	0	0,004	4
1152	MAULE	67P20294	PUENTE GUMERA		0	0,01	10
1153	MAULE	67P20295	PUENTE EL ALAMO		0	0,006	6
1154	MAULE	67P20296	PUENTE EL PIDEN		0	0,003	3
1155	MAULE	67P30001	PUENTE BELCO	Ruta 126 N	41,292	41,322	30
1156	MAULE	67P30002	PUENTE LAS ARENAS	Ruta 126 N	44,971	45,01	39
1157	MAULE	67P30003	PUENTE LAS GARZAS	Ruta 126 N	56,626	56,666	40
1158	MAULE	67P30004	PUENTE ESCUELA	Ruta 128	29,361	29,386	25
1159	MAULE	67P30005	PUENTE CAUQUENES	Ruta 128	36,814	36,939	125
1160	MAULE	67P30006	PUENTE TRUCCO	Ruta 128	54,012	54,073	61
1161	MAULE	67P30007	PUENTE LA CARCEL	Ruta 128	54,551	54,576	25
1162	MAULE	67P30008	PUENTE LAS GARZAS	L-26-M	42,031	42,06	29
1163	MAULE	67P30009	PUENTE EL ARENAL	L-26-M	29,778	29,806	28
1164	MAULE	67P30010	PUENTE PURAPEL	L-26-M	9,18	9,266	86
1165	MAULE	67P30011	PUENTE SAUZAL	L-36-M	22,7	22,735	35
1166	MAULE	67P30012	PUENTE EL SAUZAL	M-40	44,1	44,128	28
1167	MAULE	67P30013	PUENTE SAUZAL IZQ. (NUEVO)	M-40	44,11	44,128	18
1168	MAULE	67P30014	PUENTE MAL PASO	M-50	17,883	17,894	11
1169	MAULE	67P30015	PUENTE LA COMPUERTA	M-50	8,274	8,298	24
1170	MAULE	67P30016	PUENTE TUTUVEN	M-50	12,154	12,197	43
1171	MAULE	67P30017	PUENTE RELOCA	M-50	55,215	55,244	29
1172	MAULE	67P30018	PUENTE RAHUE	M-50	36,175	36,245	70
1173	MAULE	67P30019	PUENTE SANTA ANA	M-50	65,43	65,49	60
1174	MAULE	67P30020	PUENTE TREGUALEMU 1	M-80-N	S/I	S/I	S/I
1175	MAULE	67P30021	PUENTE TREGUALEMU 2	M-80-N	S/I	S/I	S/I
1176	MAULE	67P30022	PUENTE LOS MOLINOS	M-80-N	20,621	20,641	20
1177	MAULE	67P30023	PUENTE CHOVELLEN	M-80-N	16,239	16,344	105
1178	MAULE	67P30024	PUENTE CURANIPE	M-80-N	10,9	11	100
1179	MAULE	67P30025	PUENTE MARISCADERO	M-80-N	3,254	3,298	44
1180	MAULE	67P30026	PUENTE PARRON	M-80-N	11,4	11,5	100
1181	MAULE	67P30028	PUENTE PAIVA	M-80-N	5,942	5,955	13
1182	MAULE	67P30029	PUENTE TEQUERAL	M-70-N	2,076	2,09	14
1183	MAULE	67P30030	PUENTE TOTOTAL N1	M-70-N	14,17	14,184	14
1184	MAULE	67P30031	PUENTE TOTOTAL N2	M-70-N	14,269	14,283	14
1185	MAULE	67P30032	PUENTE RARI	M-450	14,884	14,935	51
1186	MAULE	67P30033	PUENTE LURCAY	M-470	26,99	26,99	0
1187	MAULE	67P30034	PUENTE LAS MAQUINAS	M-500	13,798	13,818	20
1188	MAULE	67P30035	PUENTE DOÑA TORIBIA	M-500	29,104	29,129	25
1189	MAULE	67P30036	PUENTE EL MEMBRILLO	M-550	1,077	1,093	16
1190	MAULE	67P30037	PUENTE NAME	M-550	5,187	5,203	16
1191	MAULE	67P30038	PUENTE STA TERESA N 2	M-710	6,909	6,932	23
1192	MAULE	67P30039	PUENTE EL COIPO	M-716	3,998	4,028	30
1193	MAULE	67P30040	PUENTE LIUCURA	M-730-N	2,562	2,582	20
1194	MAULE	67P30041	PUENTE VAQUERIA	M-750	6,242	6,256	14
1195	MAULE	67P30042	PUENTE TEQUEL	M-780	2,289	2,302	13
1196	MAULE	67P30043	PUENTE EL DURAZNO	M-804	2,665	2,696	31
1197	MAULE	67P30044	PUENTE EL MANZANO	M-804	3,446	3,482	36
1198	MAULE	67P30045	PUENTE S/N 67P30045	M-820	3,014	3,035	21
1199	MAULE	67P30046	PUENTE EL MAITEN	M-850	10,069	10,106	37
1200	MAULE	67P30047	PUENTE HUEDQUE	M-870	5,9	5,951	51
1201	MAULE	67P30048	PUENTE S/N 67P30048	M-870	42,768	42,78	12
1202	MAULE	67P30049	PUENTE S/N 67P30049	M-870	42,815	42,824	9
1203	MAULE	67P30050	PUENTE EL GUANACO	M-890	23,899	23,938	39
1204	MAULE	67P30051	PUENTE SAN ANTONIO	M-786	2,683	2,697	14
1205	MAULE	67P30052	PUENTE SAN MIGUEL	M-834	1,513	1,533	20
1206	MAULE	67P30053	PUENTE MEDEL	M-866	1,979	2,018	39
1207	MAULE	67P30054	PUENTE CORONEL N1	M-866	4,807	4,839	32
1208	MAULE	67P30055	PUENTE CORONEL N2	M-866	5,112	5,135	23
1209	MAULE	67P30056	PUENTE CORONEL N3	M-866	5,395	5,458	63
1210	MAULE	67P30057	PUENTE EL SAUCE	M-438	10,17	10,261	91
1211	MAULE	67P30058	PUENTE EL REY	M-914	4,985	4,999	14
1212	MAULE	67P40001	PUENTE RIO SECO	K-15	0	0,015	15
1213	MAULE	67P40002	PUENTE SAN JUAN	K-16	22,316	22,336	20
1214	MAULE	67P40003	PUENTE LOS QUILLAYES	K-16	25,38	25,405	25
1215	MAULE	67P40004	PUENTE CARRIZAL	K-16	35,137	35,155	18
1216	MAULE	67P40005	PUENTE CARRETON	K-16	14,312	14,347	35
1217	MAULE	67P40006	PUENTE CULENAR	K-16	41,459	41,509	50
1218	MAULE	67P40007	PUENTE EL BELLOTO	K-16	0	0,048	48
1219	MAULE	67P40008	PUENTE HUALEMU	K-16	9,354	9,384	30
1220	MAULE	67P40009	PUENTE PICHUCO	K-16	12,051	12,102	51
1221	MAULE	67P40010	PUENTE HERNAN BRIONES GOROSTIAGA	J-25	0	0,09	90
1222	MAULE	67P40011	PUENTE EL MANZANO	J-25	0	0,035	35
1223	MAULE	67P40012	PUENTE GUANACO	J-30-I	0,73	0,747	17
1224	MAULE	67P40013	PUENTE NEGRO	J-30-I	2,388	2,411	23

## PUENTES - DIC. 2023

ID	Región	Activo	Descripción	Rol	Km Inicio	Km Fin	Longitud (m)
1225	MAULE	67P40014	PUENTE LOS PERROS	K-40	13,36	13,371	11
1226	MAULE	67P40015	PUENTE S/N 67P40015	J-40	0	0,03	30
1227	MAULE	67P40016	PUENTE MATAQUITO ENTRADA	J-52-K	0	0,32	320
1228	MAULE	67P40017	PUENTE LOS QUEÑES	J-55	0	0,025	25
1229	MAULE	67P40018	PUENTE RIO MALO	J-55	0	0,02	20
1230	MAULE	67P40019	PUENTE LA JAULA	J-55	0	0,022	22
1231	MAULE	67P40020	PUENTE INFIERNILLO	J-55	0	0,03	30
1232	MAULE	67P40021	PUENTE NEGRO	J-55	2,22	2,242	22
1233	MAULE	67P40022	PUENTE LA CAÑADA	J-55	7,53	7,55	20
1234	MAULE	67P40023	PUENTE CARDONAL	J-55	32,434	32,444	10
1235	MAULE	67P40024	PUENTE EL DURAZNO	J-55	33,18	33,187	7
1236	MAULE	67P40025	PUENTE LOS QUEÑES	J-55	37,52	37,545	25
1237	MAULE	67P40026	PUENTE LA JAULA	J-55	43,95	43,972	22
1238	MAULE	67P40027	PUENTE INFIERNILLO	J-55	59,43	59,46	30
1239	MAULE	67P40028	PUENTE LA CAÑADA	J-55	0	0,02	20
1240	MAULE	67P40029	PUENTE LA TURBINA	J-60	0	0,006	6
1241	MAULE	67P40030	PUENTE QUETE QUETE	J-60	0	0,02	20
1242	MAULE	67P40031	PUENTE RAUCO	J-60	0	0,341	341
1243	MAULE	67P40032	PUENTE MIRA RIOS	J-60	0	0,02	20
1244	MAULE	67P40033	PUENTE PERALILLO	J-60	0	0,035	35
1245	MAULE	67P40034	PUENTE BARANDICA	J-60	0	0,012	12
1246	MAULE	67P40035	PUENTE PICHIBUDIS	J-60	126,118	126,148	30
1247	MAULE	67P40036	PUENTE ILOCA 2	J-60	0	0,016	16
1248	MAULE	67P40037	PUENTE LOS CUERVOS	J-60	0	0,018	18
1249	MAULE	67P40038	PUENTE PICHILEMU	J-60	0	0,015	15
1250	MAULE	67P40039	PUENTE ILOCA	J-60	0	0,036	36
1251	MAULE	67P40040	PUENTE PALQUIBUDI	J-60	0	0,013	13
1252	MAULE	67P40041	PUENTE LAS GARZAS N 2	J-60	0	0,01	10
1253	MAULE	67P40042	PUENTE LAS GARZAS N 1	J-60	0	0,012	12
1254	MAULE	67P40043	PUENTE SECO N 1	J-60	0	0,02	20
1255	MAULE	67P40044	PUENTE SECO N 3	J-60	0	0,025	25
1256	MAULE	67P40045	PUENTE QUILPOCO	J-60	0	0,09	90
1257	MAULE	67P40046	PUENTE SALINAS	J-65	34,951	34,962	11
1258	MAULE	67P40047	PUENTE S/N 67P40047	J-65	40,908	40,914	6
1259	MAULE	67P40048	PUENTE LOS MORONGOS	J-65	0	0,02	20
1260	MAULE	67P40049	PUENTE LAS CUEVAS	J-65	21,896	21,927	31
1261	MAULE	67P40050	PUENTE POTRERO GRANDE	J-65	26,078	26,119	41
1262	MAULE	67P40051	PUENTE S/N 67P40051	J-65	43,148	43,157	9
1263	MAULE	67P40052	PUENTE S/N 67P40052	J-65	0	0,006	6
1264	MAULE	67P40053	PUENTE S/N 67P40053	J-65	0	0,006	6
1265	MAULE	67P40054	PUENTE LAS CUEVAS	J-65	21,65	21,68	30
1266	MAULE	67P40055	PUENTE POTRERO GRANDE	J-65	25,91	25,95	40
1267	MAULE	67P40056	PUENTE TRAYEN	J-65	33,9	33,906	6
1268	MAULE	67P40057	PUENTE SALINAS	J-65	34,727	34,739	12
1269	MAULE	67P40058	PUENTE S/N 67P40058	J-65	40,49	40,496	6
1270	MAULE	67P40059	PUENTE S/N 67P40059	J-65	42,8	42,809	9
1271	MAULE	67P40060	PUENTE ELOISA	J-70-I	37,361	37,414	53
1272	MAULE	67P40061	PUENTE BOQUIL	J-80	15,89	15,949	59
1273	MAULE	67P40062	PUENTE LA QUIRIGUA N 3	J-80	29,752	29,762	10
1274	MAULE	67P40063	PUENTE LA LAGUNA	J-80	34,284	34,349	65
1275	MAULE	67P40064	PUENTE QUIRIGUA 2	J-80	0	0,006	6
1276	MAULE	67P40065	PUENTE URACO	J-810	0	0,035	35
1277	MAULE	67P40066	PUENTE S/N 67P40066	J-115	0	0,004	4
1278	MAULE	67P40067	PUENTE SECO 4	K-154	0	0,012	12
1279	MAULE	67P40068	PUENTE SANTA ROSA	K-154	0	0,008	8
1280	MAULE	67P40069	PUENTE S/N 67P40069	K-155	20,49	20,514	24
1281	MAULE	67P40070	PUENTE S/N 67P40070	K-155	0	0,004	4
1282	MAULE	67P40071	PUENTE S/N 67P40071	K-155	0	0,005	5
1283	MAULE	67P40072	PUENTE S/N 67P40072	K-155	0	0,006	6
1284	MAULE	67P40073	PUENTE S/N 67P40073	K-155	0	0,005	5
1285	MAULE	67P40074	PUENTE S/N 67P40074	K-155	0	0,008	8
1286	MAULE	67P40075	PUENTE S/N 67P40075	J-261	0	0,004	4
1287	MAULE	67P40076	PUENTE S/N 67P40076	J-261	0	0,005	5
1288	MAULE	67P40077	PUENTE S/N 67P40077	J-261	0	0,004	4
1289	MAULE	67P40078	PUENTE S/N 67P40078	J-285	0	0,005	5
1290	MAULE	67P40079	PUENTE S/N 67P40079	J-285	0	0,006	6
1291	MAULE	67P40080	PUENTE S/N 67P40080	J-310	1,398	1,422	24
1292	MAULE	67P40081	PUENTE S/N 67P40081	J-410	0	0,004	4
1293	MAULE	67P40082	PUENTE S/N 67P40082	J-415	0	0,004	4
1294	MAULE	67P40083	PUENTE COMALLE	J-440	0	0,026	26
1295	MAULE	67P40084	PUENTE S/N 67P40084	J-440	0	0,003	3
1296	MAULE	67P40085	PUENTE S/N 67P40085	J-440	0	0,009	9
1297	MAULE	67P40086	PUENTE S/N 67P40086	J-446	0	0,008	8
1298	MAULE	67P40087	PUENTE S/N 67P40087	J-446	0	0,006	6
1299	MAULE	67P40088	PUENTE S/N 67P40088	J-460	0	0,004	4
1300	MAULE	67P40089	PUENTE S/N 67P40089	J-460	0	0,005	5
1301	MAULE	67P40090	PUENTE S/N 67P40090	J-460	0	0,005	5
1302	MAULE	67P40091	PUENTE LA PALMILLA	J-470	0	0,036	36
1303	MAULE	67P40092	PUENTE GUAYACAN	J-470	0	0,01	10
1304	MAULE	67P40093	PUENTE EL BOLDAL	J-575	0	0,024	24
1305	MAULE	67P40094	PUENTE EL BOLDAL	J-575	1,52	1,545	25
1306	MAULE	67P40095	PUENTE S/N 67P40095	J-575	0	0,008	8
1307	MAULE	67P40096	PUENTE QUETE QUETE 2	J-580	7,17	7,175	5
1308	MAULE	67P40097	PUENTE QUETE QUETE 2	J-580	0	0,02	20
1309	MAULE	67P40098	PUENTE EL COLORADO	J-615	0	0,067	67
1310	MAULE	67P40099	PUENTE CHEQUENLEMILLO	J-615	0	0,03	30
1311	MAULE	67P40100	PUENTE EL COLORADO	J-615	0,84	0,91	70
1312	MAULE	67P40101	PUENTE GALDAMEZ	J-615	2,84	2,851	11
1313	MAULE	67P40102	PUENTE SANTA HORTENSIA	J-615	10,077	10,082	5
1314	MAULE	67P40103	PUENTE CHEQUENLEMILLO	J-615	10,72	10,75	30
1315	MAULE	67P40104	PUENTE QUETE QUETE	J-620	0	0,026	26
1316	MAULE	67P40105	PUENTE TREN TREN	J-645	3,241	3,245	4
1317	MAULE	67P40106	PUENTE SAN LEON	J-645	4,75	4,757	7
1318	MAULE	67P40107	PUENTE S/N 67P40107	J-645	8,93	8,934	4
1319	MAULE	67P40108	PUENTE S/N 67P40108	J-645	11,062	11,067	5
1320	MAULE	67P40109	PUENTE S/N 67P40109	J-645	0	0,005	5
1321	MAULE	67P40110	PUENTE S/N 67P40110	J-645	0	0,005	5
1322	MAULE	67P40111	PUENTE S/N 67P40111	J-645	0	0,005	5
1323	MAULE	67P40112	PUENTE S/N 67P40112	J-645	0	0,005	5
1324	MAULE	67P40113	PUENTE EL PARRON	J-680	1,677	1,693	16
1325	MAULE	67P40114	PUENTE MERINO	J-685	0	0,029	29
1326	MAULE	67P40115	PUENTE S/N 67P40115	J-685	0	0,008	8

PUENTES - DIC. 2023

ID	Región	Activo	Descripción	Rol	Km Inicio	Km Fin	Longitud (m)
1327	MAULE	67P40116	PUENTE MERINO	J-685	4,65	4,679	29
1328	MAULE	67P40117	PUENTE S/N 67P40117	J-685	19,53	19,537	7
1329	MAULE	67P40118	PUENTE BUDEO	J-766	7,06	7,07	10
1330	MAULE	67P40119	PUENTE BUDEO N 2	J-766	10,312	10,319	7
1331	MAULE	67P40120	PUENTE S/N 67P40120	J-790	0	0,017	17
1332	MAULE	67P40121	PUENTE S/N 67P40121	J-790	0	0,006	6
1333	MAULE	67P40122	PUENTE VICHUQUÉN	J-820	13,225	13,247	22
1334	MAULE	67P40123	PUENTE LAS JUNTAS	J-820	8,215	8,273	58
1335	MAULE	67P40124	PUENTE URACO	J-820	12,415	12,467	52
1336	MAULE	67P40125	PUENTE S/N 67P40125	K-111	0	0,006	6
1337	MAULE	67P40126	PUENTE S/N 67P40126	K-145	0	0,011	11
1338	MAULE	67P40127	PUENTE S/N 67P40127	K-145	0	0,024	24
1339	MAULE	67P40128	PUENTE LAUTARO	K-180	6,008	6,02	12
1340	MAULE	67P40129	PUENTE S/N 67P40129	K-180	0	0,007	7
1341	MAULE	67P40130	PUENTE S/N 67P40130	K-180	0	0,006	6
1342	MAULE	67P40131	PUENTE GUAICUTEN	K-190	3,857	3,872	15
1343	MAULE	67P40132	PUENTE CULENAR N 2	K-192	0,268	0,279	11
1344	MAULE	67P40133	PUENTE S/N 67P40133	K-194	0	0,01	10
1345	MAULE	67P40134	PUENTE PEQUE ðO	K-194	0	0,003	3
1346	MAULE	67P40135	PUENTE S/N 67P40135	K-360	0	0,007	7
1347	MAULE	67P40136	PUENTE S/N 67P40136	K-360	2,838	2,845	7
1348	MAULE	67P40137	PUENTE CANAL COMALLE	J-420	0	0,004	4
1349	MAULE	67P40138	PUENTE QUETE QUETE 1	J-532	0	0,023	23
1350	MAULE	67P40139	PUENTE LA LAGUNA	J-591	0	0,02	20
1351	MAULE	67P40140	PUENTE POTRERO GRANDE CHICO	J-591	0	0,039	39
1352	MAULE	67P40141	PUENTE SAN PABLO	J-591	0	0,03	30
1353	MAULE	67P40142	PUENTE SAN PABLO	J-591	5,565	5,595	30
1354	MAULE	67P40143	PUENTE LA LAGUNA	J-591	6,624	6,644	20
1355	MAULE	67P40144	PUENTE POTRERO GRANDE CHICO	J-591	8,3	8,339	39
1356	MAULE	67P40145	PUENTE S/N 67P40145	J-624	0	0,004	4
1357	MAULE	67P40146	PUENTE S/N 67P40146	J-625	1,9	1,903	3
1358	MAULE	67P40147	PUENTE S/N 67P40147	J-625	2,1	2,104	4
1359	MAULE	67P40148	PUENTE S/N 67P40148	J-625	0	0,005	5
1360	MAULE	67P40149	PUENTE S/N 67P40149	J-625	0	0,005	5
1361	MAULE	67P40150	PUENTE S/N 67P40150	J-626	0	0,006	6
1362	MAULE	67P40151	PUENTE S/N 67P40151	J-626	0	0,004	4
1363	MAULE	67P40152	PUENTE EL HOLLIN	J-649	0,034	0,044	10
1364	MAULE	67P40153	PUENTE EL HOLLIN	J-649	0,032	0,042	10
1365	MAULE	67P40154	PUENTE EL MAICILLO	J-670	8,3	8,337	37
1366	MAULE	67P40155	PUENTE S/N 67P40155	J-682	0	0,017	17
1367	MAULE	67P40156	PUENTE S/N 67P40156	S/Rol 009	0	0,005	5
1368	MAULE	67P40157	PUENTE S/N 67P40157	S/Rol 009	0,02	0,025	5
1369	MAULE	67P40158	PUENTE S/N 67P40158	S/Rol 013	2,72	2,727	7
1370	MAULE	67P40159	PUENTE S/N 67P40159	S/Rol	0	0,006	6
1371	MAULE	67P40160	PUENTE S/N 67P40160	S/Rol 016	0	0,005	5
1372	MAULE	67P40161	PUENTE S/N 67P40161	S/Rol 016	0	0,009	9
1373	MAULE	67P40162	PUENTE S/N 67P40162	S/Rol 021	0	0,004	4
1374	MAULE	67P40163	PUENTE S/N 67P40163	S/Rol 025	0	0,003	3
1375	MAULE	67P40164	PUENTE S/N 67P40164	S/Rol 025	0	0,004	4
1376	MAULE	67P40165	PUENTE LA QUEBRADA	S/Rol 033	0	0,016	16
1377	MAULE	67P40166	PUENTE S/N 67P40166	S/Rol 033	0	0,003	3
1378	MAULE	67P40167	PUENTE S/N 67P40167	S/Rol 034	0	0,026	26
1379	MAULE	67P40168	PUENTE S/N 67P40168	S/Rol 037	0	0,01	10
1380	MAULE	67P40169	PUENTE SANTA MARIA	S/Rol 038	0	0,009	9
1381	MAULE	67P40170	PUENTE S/N 67P40170	S/Rol 043	0,594	0,6	7
1382	MAULE	67P40171	PUENTE S/N 67P40171	S/Rol 046	0	0,007	6
1383	MAULE	67P40172	PUENTE S/N 67P40172	S/Rol 046	0	0,006	6
1384	MAULE	67P40173	PUENTE SAN GABRIEL	S/Rol 048	0	0,008	8
1385	MAULE	67P40174	PUENTE ROSSINI	S/Rol 050	0	0,007	7
1386	MAULE	67P40175	PUENTE EL MOLINO	S/Rol 056	0	0,015	15
1387	MAULE	67P40176	PUENTE SAN CAMILO	S/Rol 057	0	0,086	86
1388	MAULE	67P40177	PUENTE S/N 67P40177	S/Rol 058	0	0,016	16
1389	MAULE	67P40178	PUENTE S/N 67P40178	S/Rol 060	0	0,003	3
1390	MAULE	67P40179	PUENTE S/N 67P40179	S/Rol 061	0	0,005	5
1391	MAULE	67P40180	PUENTE S/N 67P40180	S/Rol	0,107	0,13	23
1392	MAULE	67P40181	PUENTE S/N 67P40181	S/Rol 078	0	0,006	6
1393	MAULE	67P40182	PUENTE S/N 67P40182	S/Rol 086	1,07	1,076	6
1394	MAULE	67P40183	PUENTE S/N 67P40183	S/Rol 088	0	0,006	6
1395	MAULE	67P40184	PUENTE S/N 67P40184	S/Rol 094	0	0,008	8
1396	MAULE	67P40185	PUENTE S/N 67P40185	S/Rol 094	0	0,005	5
1397	MAULE	67P40186	PUENTE S/N 67P40186	S/Rol 098	0,108	0,119	11
1398	MAULE	67P40187	PUENTE S/N 67P40187	S/Rol 100	0,706	0,73	24
1399	MAULE	67P40188	PUENTE S/N 67P40188	S/Rol 102	0	0,013	13
1400	MAULE	67P40189	PUENTE S/N 67P40189	S/Rol 106	0	0,005	5
1401	MAULE	67P40190	PUENTE EL QUELMEN	S/Rol	0,37	0,384	14
1402	MAULE	67P40191	PUENTE S/N 67P40191	S/Rol	1,469	1,495	26
1403	MAULE	67P40192	PUENTE S/N 67P40192	S/Rol	0	0,007	7
1404	MAULE	67P40193	PUENTE S/N 67P40193	S/Rol	0	0,002	2
1405	MAULE	67P40194	PUENTE S/N 67P40194	S/Rol	0	0,006	6
1406	MAULE	67P40195	PUENTE S/N 67P40195	S/Rol	0	0,005	5
1407	MAULE	67P40196	PUENTE S/N 67P40196	S/Rol	0	0,004	4
1408	MAULE	67P40197	PUENTE LLICO	S/Rol	0,069	0,175	106
1409	MAULE	67P40198	PUENTE LA LEONERA	S/Rol	0	0,01	10
1410	MAULE	67P40199	PUENTE S/N 67P40199	S/Rol	0	0,01	10
1411	MAULE	67P40200	PUENTE S/N 67P40200	S/Rol	0	0,005	5
1412	MAULE	67P40201	PUENTE CEMENTERIO	S/Rol	0	0,017	17
1413	MAULE	67P40202	PUENTE RINCON N 1	S/Rol	0	0,004	4
1414	MAULE	67P40203	PUENTE HUI ðE	S/Rol	0	0,006	6
1415	MAULE	67P40204	PUENTE S/N 67P40204	S/Rol	3,637	3,64	3
1416	MAULE	67P40205	PUENTE LA HUERTA	S/Rol	0,131	0,691	560
1417	MAULE	67P40206	PUENTE S/N 67P40206		0	0,004	4
1418	MAULE	67P40207	PUENTE EL YACAL		0	0,105	105
1419	MAULE	67P40208	PUENTE A. URZUA		0	0,007	7
1420	MAULE	67P40209	PUENTE S/N 67P40209		0	0,004	4
1421	MAULE	67P40210	PUENTE S/N 67P40210		0	0,004	4
1422	MAULE	67P40211	PUENTE SECO N 2		0	0,022	22
1423	MAULE	67P40212	PUENTE S/N 67P40212		0	0,004	4
1424	MAULE	67P40213	PUENTE S/N 67P40213	S/N	0	0,005	5
1425	MAULE	67P40214	PUENTE S/N 67P40214	S/N	0	0,006	6
1426	MAULE	67P40215	PUENTE S/N 67P40215	S/N	0	0,005	5
1427	MAULE	67P40216	PUENTE S/N 67P40216		0	0,026	26
1428	MAULE	67P40217	PUENTE SAN LEON		2,76	2,775	15



**PUENTES - DIC. 2023**

ID	Región	Activo	Descripción	Rol	Km Inicio	Km Fin	Longitud (m)
1429	MAULE	67P40218	PUENTE BLANCO		8,5	8,525	25
1430	MAULE	67P40219	PUENTE S/N 67P40219	S/N	0	0,006	6
1431	MAULE	67P40220	PUENTE S/N 67P40220	S/N	0	0,004	4
1432	MAULE	67P40221	PUENTE CONCAVEN		0	0,02	20
1433	BIOBÍO	68P00001	PUENTE SANTANDER		S/I	S/I	S/I
1434	BIOBÍO	68P10002	PUENTE LOS BATROS PONIENTE METALICO	Ruta 160	4,505	4,522	17
1435	BIOBÍO	68P10003	PUENTE LOS BATROS ORIENTE	Ruta 160	4,507	4,523	16
1436	BIOBÍO	68P10004	PUENTE LOS BATROS PONIENTE	Ruta 160	4,507	4,524	17
1437	BIOBÍO	68P10006	PUENTE ALONSO DE RIVERA	Ruta 150	0,137	0,298	161
1438	BIOBÍO	68P10013	PUENTE LIRQUEN	Ruta 150	11,744	11,758	14
1439	BIOBÍO	68P10016	PUENTE PASO AMARILLO	N-48-O	32,309	32,319	10
1440	BIOBÍO	68P10017	PUENTE PORVENIR 1	N-48-O	38,62	38,63	10
1441	BIOBÍO	68P10018	PUENTE FLORIDA	N-48-O	40,104	40,114	10
1442	BIOBÍO	68P10019	PUENTE SAN JUAN 3	N-48-O	50,346	50,356	10
1443	BIOBÍO	68P10020	PUENTE SAN JUAN 2	N-48-O	50,979	50,989	10
1444	BIOBÍO	68P10021	PUENTE SAN JUAN 1	N-48-O	52,347	52,365	18
1445	BIOBÍO	68P10022	PUENTE N° 7	N-48-O	54,598	54,632	34
1446	BIOBÍO	68P10023	PUENTE EL AROMO	N-48-O	58,813	58,827	14
1447	BIOBÍO	68P10024	PUENTE N° 6	N-48-O	60,694	60,775	81
1448	BIOBÍO	68P10025	PUENTE N° 5	N-48-O	61,922	61,975	53
1449	BIOBÍO	68P10026	PUENTE N° 4	N-48-O	66,387	66,643	76
1450	BIOBÍO	68P10027	PUENTE N°3	N-48-O	67,52	67,6	80
1451	BIOBÍO	68P10028	PUENTE N°2	N-48-O	68,013	68,073	60
1452	BIOBÍO	68P10029	PUENTE N°1	N-48-O	69,204	69,234	30
1453	BIOBÍO	68P10030	PUENTE DE ARCO	Q-60-O	57,129	57,147	18
1454	BIOBÍO	68P10031	PUENTE QUILACOYA	Q-60-O	71,495	71,546	51
1455	BIOBÍO	68P10032	PUENTE LA ARAUCANA	Q-60-O	83,712	83,712	0
1456	BIOBÍO	68P10035	PUENTE ROA	O-390	21,731	21,753	22
1457	BIOBÍO	68P10036	PUENTE AFLUENTE TRECACURA	O-390	25,514	25,525	11
1458	BIOBÍO	68P10037	PUENTE TRECACURA	O-390	28,105	28,126	21
1459	BIOBÍO	68P10038	PUENTE LAJUELAS	O-390	35,216	35,238	22
1460	BIOBÍO	68P10039	PUENTE NARANJO	Q-652-O	19,312	19,332	20
1461	BIOBÍO	68P10040	PUENTE LIIRCAY	Q-652-O	19,64	19,668	28
1462	BIOBÍO	68P10041	PUENTE SAN PABLO	Q-652-O	23,465	23,473	8
1463	BIOBÍO	68P10042	PUENTE SAN PABLO	Q-652-O	23,465	23,473	8
1464	BIOBÍO	68P10043	PUENTE MILLAHUE	Q-652-O	24,755	24,771	16
1465	BIOBÍO	68P10044	PUENTE MILLAHUE	Q-652-O	24,755	24,771	16
1466	BIOBÍO	68P10045	PUENTE SAN LUIS	Q-652-O	31,957	31,969	12
1467	BIOBÍO	68P10046	PUENTE . N°1	O-680	3,826	3,837	11
1468	BIOBÍO	68P10047	PUENTE PASO DE PIEDRA	O-680	16,037	16,045	8
1469	BIOBÍO	68P10048	PUENTE EL MOLINO	O-680	16,421	16,43	9
1470	BIOBÍO	68P10049	PUENTE EL AGUILA	O-680	17,354	17,375	21
1471	BIOBÍO	68P10050	PUENTE LIA	O-860-P	5,507	5,557	50
1472	BIOBÍO	68P10051	PUENTE EUCALIPTUS	O-860-P	9,935	9,949	14
1473	BIOBÍO	68P10052	PUENTE MAIPO	O-860-P	12,291	12,301	10
1474	BIOBÍO	68P10053	PUENTE LOS QUILLAYES	O-298	5,893	5,938	45
1475	BIOBÍO	68P10054	PUENTE PISSIS	O-298	9,632	9,671	39
1476	BIOBÍO	68P10056	PUENTE LAS RAICES	O-350	1,993	1,993	0
1477	BIOBÍO	68P10058	PUENTE CHOSME	O-420	3,983	3,989	6
1478	BIOBÍO	68P10059	PUENTE BODEGA	O-420	6,449	6,485	36
1479	BIOBÍO	68P10060	PUENTE RUMINOT	O-540	10,131	10,151	20
1480	BIOBÍO	68P10061	PUENTE MONTESOL	O-550-Q	2,5	2,511	11
1481	BIOBÍO	68P10062	PUENTE LA ZANJA	O-550-Q	7,534	7,563	29
1482	BIOBÍO	68P10063	PUENTE PELECO	O-550-Q	20,263	20,268	5
1483	BIOBÍO	68P10064	PUENTE KM16.05	O-670	15,991	16	9
1484	BIOBÍO	68P10065	PUENTE GALLEGOS	O-690	5,301	5,311	10
1485	BIOBÍO	68P10066	PUENTE SEQUEL	O-690	6,166	6,185	19
1486	BIOBÍO	68P10067	PUENTE LARA	O-690	7,866	7,881	15
1487	BIOBÍO	68P10068	PUENTE NEGRO	Q-722-O	27,876	27,903	27
1488	BIOBÍO	68P10069	PUENTE MATADERO	Q-722-O	32,564	32,597	33
1489	BIOBÍO	68P10070	PUENTE SAN RICARDO	O-852	12,344	12,373	29
1490	BIOBÍO	68P10071	PUENTE EL MOLINO	O-880	11,788	11,802	14
1491	BIOBÍO	68P10072	PUENTE RELLY N°2	O-880	13,341	13,359	18
1492	BIOBÍO	68P10073	PUENTE KM 1.26	O-888	1,276	1,283	7
1493	BIOBÍO	68P10074	PUENTE EL JOTE	O-440	0,205	0,21	5
1494	BIOBÍO	68P10075	PUENTE KM1.87	O-440	1,872	1,874	2
1495	BIOBÍO	68P10077	PUENTE LAS PATAGUAS	O-440	12,395	12,42	25
1496	BIOBÍO	68P10078	PUENTE FIERRO	O-728-Q	1,318	1,398	80
1497	BIOBÍO	68P10079	PUENTE SAN JORGE	O-926	0,03	0,059	29
1498	BIOBÍO	68P10080	PUENTE CHACAY	O-940	0,685	0,71	25
1499	BIOBÍO	68P10081	PUENTE LOS BUEYES	O-940	18,746	18,754	8
1500	BIOBÍO	68P10082	PUENTE CABRERA	O-940	21,734	21,746	12
1501	BIOBÍO	68P10083	PUENTE KM 25.96	O-940	27,126	27,136	10
1502	BIOBÍO	68P10084	PUENTE KM 27.20	O-940	27,919	27,926	7
1503	BIOBÍO	68P10085	PUENTE LOS CRISOLES	O-568	0,728	0,744	16
1504	BIOBÍO	68P10086	PUENTE LOS ARIAS 1	O-568	7,279	7,291	12
1505	BIOBÍO	68P10087	PUENTE CHAIMAVIDA		S/I	S/I	S/I
1506	BIOBÍO	68P10089	PUENTE SAN LORENZO		S/I	S/I	S/I
1507	BIOBÍO	68P10090	PUENTE POÑEN		S/I	S/I	S/I
1508	BIOBÍO	68P10091	PUENTE LAS RUCIAS		S/I	S/I	S/I
1509	BIOBÍO	68P10092	PUENTE PAN DE AZUCAR		S/I	S/I	S/I
1510	BIOBÍO	68P10093	PUENTE LOS PATOS		S/I	S/I	S/I
1511	BIOBÍO	68P10094	PUENTE TRECACURA N°1		S/I	S/I	S/I
1512	BIOBÍO	68P10095	PUENTE TRECACURA N°2		S/I	S/I	S/I
1513	BIOBÍO	68P10096	PUENTE EL ARENAL		S/I	S/I	S/I
1514	BIOBÍO	68P10097	PUENTE PASO EL LEON		S/I	S/I	S/I
1515	BIOBÍO	68P10098	PUENTE SANTA CLARA		S/I	S/I	S/I
1516	BIOBÍO	68P10099	PUENTE EL TATA		S/I	S/I	S/I
1517	BIOBÍO	68P10100	PUENTE EL MAQUI		S/I	S/I	S/I
1518	BIOBÍO	68P10101	PUENTE QUEMADO		S/I	S/I	S/I
1519	BIOBÍO	68P10102	PUENTE LOS CASTAÑOS		S/I	S/I	S/I
1520	BIOBÍO	68P10103	PUENTE FREIRE		S/I	S/I	S/I
1521	BIOBÍO	68P10104	PUENTE HUEDILHUE		S/I	S/I	S/I
1522	BIOBÍO	68P10105	PUENTE COIGUE		S/I	S/I	S/I
1523	BIOBÍO	68P10106	PUENTE PASO HONDO		S/I	S/I	S/I
1524	BIOBÍO	68P10107	PUENTE PASO HONDO 2		S/I	S/I	S/I
1525	BIOBÍO	68P10108	PUENTE PASO OSCURO		S/I	S/I	S/I
1526	BIOBÍO	68P10109	PUENTE EL FUERTE 1		S/I	S/I	S/I
1527	BIOBÍO	68P10110	PUENTE EL FUERTE 2		S/I	S/I	S/I
1528	BIOBÍO	68P10111	PUENTE VADO LOS GANSOS		S/I	S/I	S/I
1529	BIOBÍO	68P10112	PUENTE LOS YUYOS		S/I	S/I	S/I
1530	BIOBÍO	68P10113	PUENTE PASO SANTO		S/I	S/I	S/I

**PUENTES - DIC. 2023**

ID	Región	Activo	Descripción	Rol	Km Inicio	Km Fin	Longitud (m)
1531	BIOBÍO	68P10114	PUENTE CURALI 2		S/I	S/I	S/I
1532	BIOBÍO	68P10115	PUENTE CURALI 1		S/I	S/I	S/I
1533	BIOBÍO	68P10121	PUENTE BICENTENARIO ORIENTE		1,339	2,854	1,515
1534	BIOBÍO	68P10122	PUENTE BICENTENARIO PONIENTE		1,339	2,854	1,515
1535	BIOBÍO	68P10124	PUENTE LLACOLEN		1,729	3,886	2,157
1536	BIOBÍO	68P10128	PUENTE LA MOCHITA		2,707	2,857	150
1537	BIOBÍO	68P10132	PUENTE JUAN PABLO II		4,687	6,887	2,200
1538	BIOBÍO	68P10135	PUENTE PATAGUAL		26,524	26,549	25
1539	BIOBÍO	68P10136	PUENTE PELUN		38,355	38,382	27
1540	BIOBÍO	68P10137	PUENTE TRICAUCO		43,167	43,187	20
1541	BIOBÍO	68P10138	PUENTE LOS ARIAS 2	O-568	7,216	7,228	12
1542	BIOBÍO	68P10139	PUENTE RAFAEL	Ruta 126 S	159,4	159,4	0
1543	BIOBÍO	68P20001	PUENTE LARAQUETE	Ruta 160	50,099	50,138	39
1544	BIOBÍO	68P20002	PUENTE EL BAR	Ruta 160	61,3	61,34	40
1545	BIOBÍO	68P20003	PUENTE QUELEN QUELEN	P-60-R	15,026	15,052	26
1546	BIOBÍO	68P20004	PUENTE LEIVA	P-60-R	23,938	23,978	40
1547	BIOBÍO	68P20005	PUENTE ELICURA1	P-60-R	49,187	49,203	16
1548	BIOBÍO	68P20006	PUENTE CALEBU	P-60-R	50,817	50,835	18
1549	BIOBÍO	68P20007	PUENTE LANALHUE	P-72-S	4,954	4,974	20
1550	BIOBÍO	68P20008	PUENTE LLEU LLEU	P-72-S	29,342	29,462	120
1551	BIOBÍO	68P20009	PUENTE QUIDICO	P-72-S	47,417	47,447	30
1552	BIOBÍO	68P20010	PUENTE TIRUA	P-72-S	60,296	60,417	121
1553	BIOBÍO	68P20011	PUENTE LA GUARDIA	P-90-R	92,029	92,049	20
1554	BIOBÍO	68P20012	PUENTE HUILLINES I	P-20	1,686	1,726	40
1555	BIOBÍO	68P20013	PUENTE HUILLINES II	P-20	2,307	2,343	36
1556	BIOBÍO	68P20014	PUENTE LARGO	P-20	2,728	2,888	160
1557	BIOBÍO	68P20015	PUENTE HUILLINES 3	P-20	2,957	2,993	36
1558	BIOBÍO	68P20016	PUENTE RAQUI 1	P-20	20,329	20,392	63
1559	BIOBÍO	68P20017	PUENTE RAQUI 2	P-20	20,928	21,038	110
1560	BIOBÍO	68P20018	PUENTE TUBUL	P-20	24,053	24,251	198
1561	BIOBÍO	68P20019	PUENTE RAQUI	P-40	10,365	10,385	20
1562	BIOBÍO	68P20020	PUENTE EL MOLINO	P-40	13,453	13,468	15
1563	BIOBÍO	68P20021	PUENTE CARIPILUN	P-40	13,724	13,744	20
1564	BIOBÍO	68P20022	PUENTE QUIAPO	P-40	33,192	33,202	10
1565	BIOBÍO	68P20023	PUENTE RANQUIL	P-40	43,924	43,939	15
1566	BIOBÍO	68P20024	PUENTE LEBU	P-40	55,54	55,84	300
1567	BIOBÍO	68P20025	PUENTE LOS PATOS	P-230	5,388	5,418	30
1568	BIOBÍO	68P20026	PUENTE RIO COLORADO	P-230	23,142	23,152	10
1569	BIOBÍO	68P20027	PUENTE CURIHUILLIN	P-230	43,7	43,732	32
1570	BIOBÍO	68P20028	PUENTE EL DESCANZO	P-150-R	68,399	68,41	11
1571	BIOBÍO	68P20029	PUENTE LA ESPERANZA	P-150-R	69,532	69,535	3
1572	BIOBÍO	68P20030	PUENTE LOS MAQUIS 2	P-162-S	55,865	55,901	36
1573	BIOBÍO	68P20031	PUENTE LOS MAQUIS 1	P-162-S	58,844	58,878	34
1574	BIOBÍO	68P20032	PUENTE MUNDO NUEVO	P-302-O	18,126	18,157	31
1575	BIOBÍO	68P20033	PUENTE LA GANZA	P-302-O	22,387	22,399	12
1576	BIOBÍO	68P20034	PUENTE KM33.30	P-302-O	33,306	33,323	17
1577	BIOBÍO	68P20035	PUENTE KM38.93	P-302-O	38,929	38,94	11
1578	BIOBÍO	68P20036	PUENTE KM39.47	P-302-O	39,459	39,468	9
1579	BIOBÍO	68P20037	PUENTE KM39.60	P-302-O	39,606	39,617	11
1580	BIOBÍO	68P20038	PUENTE KM39.73	P-302-O	39,713	39,725	12
1581	BIOBÍO	68P20039	PUENTE HUILLINCO	P-624-R	34,524	34,554	30
1582	BIOBÍO	68P20040	PUENTE QUILQUILCO	P-752-S	1,642	1,676	34
1583	BIOBÍO	68P20041	PUENTE LONCOTRIPAY	P-752-S	14,776	14,786	10
1584	BIOBÍO	68P20042	PUENTE LOS DUBINES	P-950-R	21,667	21,695	28
1585	BIOBÍO	68P20043	PUENTE LA CAMPANA	P-950-R	25,274	25,304	30
1586	BIOBÍO	68P20044	PUENTE MALLOGA	P-196	21,323	21,333	10
1587	BIOBÍO	68P20045	PUENTE CONUMO	P-240	1,773	1,83	57
1588	BIOBÍO	68P20046	PUENTE PICHILO	P-240	4,206	4,219	13
1589	BIOBÍO	68P20047	PUENTE KM 10.59	P-300	10,446	10,461	15
1590	BIOBÍO	68P20048	PUENTE EL BOLDO	P-318	2,18	2,194	14
1591	BIOBÍO	68P20049	PUENTE CHILE	P-348	6,924	6,949	25
1592	BIOBÍO	68P20050	PUENTE QUIDICO 2	P-352	7,343	7,363	20
1593	BIOBÍO	68P20051	PUENTE CULEBRA 1	P-364	8,291	8,301	10
1594	BIOBÍO	68P20052	PUENTE LA CHUPALLA	P-400	3,684	3,724	40
1595	BIOBÍO	68P20053	PUENTE RIO PINO	P-424	12,915	12,931	16
1596	BIOBÍO	68P20054	PUENTE LOS AROMOS	P-424	17,357	17,382	25
1597	BIOBÍO	68P20055	PUENTE EL GRINGO	P-424	21,161	21,186	25
1598	BIOBÍO	68P20056	PUENTE LOS RIO	P-428	3,795	3,812	17
1599	BIOBÍO	68P20057	PUENTE PILILCO CHICO	P-450	2,682	2,689	7
1600	BIOBÍO	68P20058	PUENTE LOS AROMOS	P-450	6,074	6,099	25
1601	BIOBÍO	68P20059	PUENTE CUPAÑO	P-464	4,409	4,481	72
1602	BIOBÍO	68P20060	PUENTE GORGOLEN 1	P-472	7,361	7,409	48
1603	BIOBÍO	68P20061	PUENTE GORGOLEN 2	P-472	8,375	8,397	22
1604	BIOBÍO	68P20062	PUENTE CURICO	P-476	4,607	4,667	60
1605	BIOBÍO	68P20063	PUENTE AR N°2 (EL ROSAL 2)	P-480	7,65	7,67	20
1606	BIOBÍO	68P20064	PUENTE AR N°1(EL ROSAL 1)	P-480	10,977	10,983	6
1607	BIOBÍO	68P20065	PUENTE TUCAPEL	P-500	17,085	17,117	32
1608	BIOBÍO	68P20066	PUENTE CARAMAVIDA (EX CARAMAVIDA 2)	P-508	0,085	0,117	32
1609	BIOBÍO	68P20067	PUENTE EPUMALLIN	P-508	1,498	1,516	18
1610	BIOBÍO	68P20068	PUENTE HUENTELI	P-510	2,786	2,809	23
1611	BIOBÍO	68P20069	PUENTE SAN ALFONSO 1	P-510	12,997	13,018	21
1612	BIOBÍO	68P20070	PUENTE SAN ALFONSO 2	P-510	16,686	16,702	16
1613	BIOBÍO	68P20071	PUENTE CAILLIN 1	P-516	1,469	1,479	10
1614	BIOBÍO	68P20072	PUENTE TUCAPEL N°1	P-520	1,193	1,209	16
1615	BIOBÍO	68P20073	PUENTE TUCAPEL N°2	P-520	1,325	1,333	8
1616	BIOBÍO	68P20074	PUENTE CARAMAVIDA	P-526	7,465	7,481	16
1617	BIOBÍO	68P20075	PUENTE RANQUILCO	P-544	1,085	1,11	25
1618	BIOBÍO	68P20076	PUENTE CONHUECO	P-560	6,828	6,844	16
1619	BIOBÍO	68P20077	PUENTE CAYUCUPIL	P-560	13,332	13,352	20
1620	BIOBÍO	68P20078	PUENTE BUTAMALAL	P-560	17,235	17,251	16
1621	BIOBÍO	68P20079	PUENTE TRES MARIAS	P-562	0,038	0,058	20
1622	BIOBÍO	68P20080	PUENTE MORHUILLA (EX CURACO)	P-584	8,893	8,905	12
1623	BIOBÍO	68P20081	PUENTE MORHUILLA	P-584	8,907	8,928	21
1624	BIOBÍO	68P20082	PUENTE NAHUELCO	P-586	8,494	8,514	20
1625	BIOBÍO	68P20083	PUENTE REPUTO	P-602	6,588	6,607	19
1626	BIOBÍO	68P20084	PUENTE PONOTRO	P-632	1,817	1,846	29
1627	BIOBÍO	68P20085	PUENTE PELECO	P-640	6,142	6,202	60
1628	BIOBÍO	68P20086	PUENTE EL PERAL	P-666	2,273	2,289	16
1629	BIOBÍO	68P20087	PUENTE KM 0.07	P-700	0,066	0,078	12
1630	BIOBÍO	68P20088	PUENTE LOS MELLIZOS 1	P-712	10,144	10,164	20
1631	BIOBÍO	68P20089	PUENTE LOS MELLIZOS 2	P-712	10,196	10,21	14
1632	BIOBÍO	68P20090	PUENTE TRICAUCO	P-716	5,256	5,275	19

**PUENTES - DIC. 2023**

ID	Región	Activo	Descripción	Rol	Km Inicio	Km Fin	Longitud (m)
1633	BIOBÍO	68P20091	PUENTE SAN RAMON	P-726	0,722	0,734	12
1634	BIOBÍO	68P20092	PUENTE AGUA DEL MOLINO	P-746	8,781	8,82	39
1635	BIOBÍO	68P20093	PUENTE DE MADERA	P-412	6,297	6,317	20
1636	BIOBÍO	68P20094	PUENTE PTA.PARRA	P-574	4,793	4,802	9
1637	BIOBÍO	68P20095	PUENTE PAILLAHUE	P-650	2,67	2,68	10
1638	BIOBÍO	68P20096	PUENTE LAS RANAS 1	S/R-P-220	0,601	0,628	27
1639	BIOBÍO	68P20097	PUENTE LAS RANAS 2	S/R-P-220	0,667	0,687	20
1640	BIOBÍO	68P20098	PUENTE LLEULLEU	S/I	S/I	S/I	
1641	BIOBÍO	68P20099	PUENTE PULEBU	P-604	0,129	0,129	0
1642	BIOBÍO	68P30001	PUENTE VENEGAS	Q-44-P	23,89	23,937	47
1643	BIOBÍO	68P30002	PUENTE CARRIZAL	Q-44-P	40,668	40,682	14
1644	BIOBÍO	68P30003	PUENTE REÑICO	N-59-Q	78,413	78,423	10
1645	BIOBÍO	68P30004	PUENTE HUEPIL	N-59-Q	79,961	79,987	26
1646	BIOBÍO	68P30005	PUENTE LOS TRONCOS	N-59-Q	82,713	82,735	22
1647	BIOBÍO	68P30006	PUENTE LAJITA NORTE N° 2	N-59-Q	88,932	88,95	18
1648	BIOBÍO	68P30007	PUENTE RIO LAJA	N-59-Q	89,416	89,561	145
1649	BIOBÍO	68P30008	PUENTE LAJITA SUR N°1	N-59-Q	89,93	89,95	20
1650	BIOBÍO	68P30009	PUENTE GOMERO	Q-60-O	41,866	41,891	25
1651	BIOBÍO	68P30010	PUENTE CANAL RIEGO	Q-61	2,463	2,468	5
1652	BIOBÍO	68P30011	PUENTE CHOLGUAHUE	Q-61	4,066	4,086	20
1653	BIOBÍO	68P30012	PUENTE COREO	Q-61	12,537	12,557	20
1654	BIOBÍO	68P30013	PUENTE CURICHE	Q-61	19,032	19,056	24
1655	BIOBÍO	68P30014	PUENTE CALDERONES	Q-61	19,479	19,632	153
1656	BIOBÍO	68P30015	PUENTE PEMUCO	Q-61	20,269	20,281	12
1657	BIOBÍO	68P30016	PUENTE CACHAPOAL	Q-61	28,417	28,426	9
1658	BIOBÍO	68P30017	PUENTE MININCO	Q-61	37,653	37,688	35
1659	BIOBÍO	68P30018	PUENTE PIULO ORIENTE	Q-61	53,749	53,799	50
1660	BIOBÍO	68P30019	PUENTE BIOBIO	Q-61	58,842	59,076	234
1661	BIOBÍO	68P30020	PUENTE AGUAS BLANCAS	Q-61	68,963	68,988	25
1662	BIOBÍO	68P30021	PUENTE PIRQUINCO	Q-61	75,371	75,391	20
1663	BIOBÍO	68P30022	PUENTE QUEUCO	Q-61	76,161	76,256	95
1664	BIOBÍO	68P30023	PUENTE PANGUE	Q-61	86,792	86,851	59
1665	BIOBÍO	68P30024	PUENTE ENDESA 1	Q-61	90,106	90,126	20
1666	BIOBÍO	68P30025	PUENTE ENDESA 2	Q-61	94,566	94,582	16
1667	BIOBÍO	68P30026	PUENTE ENDESA 3	Q-61	95,195	95,221	26
1668	BIOBÍO	68P30027	PUENTE ENDESA 4	Q-61	95,266	95,282	16
1669	BIOBÍO	68P30028	PUENTE SALTILLO	Q-61	95,711	95,727	16
1670	BIOBÍO	68P30029	PUENTE LAS CARPAS	Q-61	100,661	100,671	10
1671	BIOBÍO	68P30030	PUENTE EL AVELLANO	Q-61	105,244	105,26	16
1672	BIOBÍO	68P30031	PUENTE ÑIRECO	Q-61	110,327	110,343	16
1673	BIOBÍO	68P30032	PUENTE MALLA	Q-61	111,279	111,302	23
1674	BIOBÍO	68P30033	PUENTE CAJON ENDESA	Q-61	118,955	118,965	10
1675	BIOBÍO	68P30034	PUENTE KM 136.51	Q-61	137,221	137,227	6
1676	BIOBÍO	68P30035	PUENTE KM137.06	Q-61	137,782	137,788	6
1677	BIOBÍO	68P30036	PUENTE LAS JUNTAS	Q-61	138,576	138,601	25
1678	BIOBÍO	68P30037	PUENTE KM147.47	Q-61	148,203	148,208	5
1679	BIOBÍO	68P30038	PUENTE S/N KM 16,600	Q-652-O	3,936	3,948	12
1680	BIOBÍO	68P30039	PUENTE EX BATERIA	Q-652-O	6,201	6,211	10
1681	BIOBÍO	68P30040	PUENTE PALO BOTADO	Q-652-O	9,746	9,753	7
1682	BIOBÍO	68P30041	PUENTE GEMELOS 1	Q-573-N	24,273	24,281	8
1683	BIOBÍO	68P30042	PUENTE LOS TRONCOS	Q-931-N	1,545	1,562	17
1684	BIOBÍO	68P30043	PUENTE RARINCO	Q-200	6,126	6,156	30
1685	BIOBÍO	68P30044	PUENTE BOVEDA	Q-200	24,325	24,345	20
1686	BIOBÍO	68P30045	PUENTE CHIVATO	Q-250	20,984	21,014	30
1687	BIOBÍO	68P30046	PUENTE BRASIL	S/Rol D248	0,788	0,799	11
1688	BIOBÍO	68P30047	PUENTE MARENGO	S/Rol D248	8,212	8,237	25
1689	BIOBÍO	68P30048	PUENTE QUILACO	Q-701	0,144	0,358	214
1690	BIOBÍO	68P30049	PUENTE DESCARGA	Q-701	1,143	1,19	47
1691	BIOBÍO	68P30050	PUENTE NICODAHUE	Q-458	0,164	0,258	94
1692	BIOBÍO	68P30051	PUENTE CURICHE	Q-605	4,733	4,758	25
1693	BIOBÍO	68P30052	PUENTE KM2.50	Q-605	18,455	18,46	5
1694	BIOBÍO	68P30053	PUENTE CANAL RIEGO	S/Rol D613	3,569	3,572	3
1695	BIOBÍO	68P30054	PUENTE CANAL BIOBIO	S/Rol D613	5,513	5,526	13
1696	BIOBÍO	68P30055	PUENTE CANAL APR	Q-631	2,45	2,452	2
1697	BIOBÍO	68P30056	PUENTE CANAL DE RIEGO 1	Q-631	4,12	4,128	8
1698	BIOBÍO	68P30057	PUENTE JUNQUILLOS	Q-650	4,778	4,787	9
1699	BIOBÍO	68P30058	PUENTE SANTA JUANA	Q-650	7,356	7,365	9
1700	BIOBÍO	68P30060	PUENTE ARILAHUEN	Q-653	8,876	8,892	16
1701	BIOBÍO	68P30061	PUENTE QUINQUIHUENO	Q-722-O	0,161	0,186	25
1702	BIOBÍO	68P30062	PUENTE CANAL BIO BIO	Q-751	7,663	7,676	13
1703	BIOBÍO	68P30063	PUENTE CALIBORO	S/Rol E117	3,394	3,407	13
1704	BIOBÍO	68P30064	PUENTE EL CHORRO	S/Rol E117	8,655	8,667	12
1705	BIOBÍO	68P30065	PUENTE CANAL	S/Rol E123	1,367	1,375	8
1706	BIOBÍO	68P30066	PUENTE SAN JOSE DE HUAQUI	S/Rol E123	7,657	7,665	8
1707	BIOBÍO	68P30067	PUENTE CANAL RIEGO	S/Rol E165	5,512	5,519	7
1708	BIOBÍO	68P30068	PUENTE TUCUMAN	Q-211	1,34	1,354	14
1709	BIOBÍO	68P30069	PUENTE RARINCO	Q-225	1,237	1,254	17
1710	BIOBÍO	68P30070	PUENTE LA CAPILLA	Q-225	8,724	8,739	15
1711	BIOBÍO	68P30071	PUENTE QUILQUE	Q-270	0,745	0,755	10
1712	BIOBÍO	68P30072	PUENTE CANAL RIEGO	Q-305	1,216	1,22	4
1713	BIOBÍO	68P30073	PUENTE EL CARDAL	S/Rol E306	5,85	5,857	7
1714	BIOBÍO	68P30074	PUENTE CHEQUENAL	Q-350	9,405	9,412	7
1715	BIOBÍO	68P30075	PUENTE LOS CUEVAS	Q-350	12,62	12,627	7
1716	BIOBÍO	68P30076	PUENTE DIUTO	Q-365	2,86	2,953	93
1717	BIOBÍO	68P30077	PUENTE CURANADU	S/Rol Q-367	5,38	5,387	7
1718	BIOBÍO	68P30078	PUENTE CHAMELO	S/Rol Q-481	7,47	7,48	10
1719	BIOBÍO	68P30079	PUENTE CANAL RIEGO	S/Rol E494	4,917	4,923	6
1720	BIOBÍO	68P30080	PUENTE CANAL	Q-501	2,639	2,641	2
1721	BIOBÍO	68P30081	PUENTE EL PAILIHUE	Q-524	0,705	0,725	20
1722	BIOBÍO	68P30082	PUENTE ESTERO PANQUECO	Q-524	1,945	1,95	5
1723	BIOBÍO	68P30083	PUENTE ARILAHUEN	S/Rol E617	2,279	2,291	12
1724	BIOBÍO	68P30084	PUENTE BOQUIAMARGO	S/Rol Q-699	3,56	3,577	17
1725	BIOBÍO	68P30085	PUENTE LA RAPA	S/Rol Q-699	5,764	5,775	11
1726	BIOBÍO	68P30086	PUENTE PITRIL	S/Rol Q-699	10,029	10,049	20
1727	BIOBÍO	68P30087	PUENTE SALTUCO	S/Rol Q-699	14,778	14,804	26
1728	BIOBÍO	68P30088	PUENTE OTUE	S/Rol Q-699	18,031	18,077	46
1729	BIOBÍO	68P30089	PUENTE KAWELLO KO	S/Rol Q-699	27,196	27,205	9
1730	BIOBÍO	68P30090	PUENTE ÑIREMETUN	S/Rol Q-699	35,222	35,249	27
1731	BIOBÍO	68P30091	PUENTE HUELON	S/Rol Q-699	39,999	40,013	14
1732	BIOBÍO	68P30092	PUENTE MECANO NITRAO	S/Rol Q-699	47,124	47,155	31
1733	BIOBÍO	68P30093	PUENTE MECANO KIÑELECHECOYAN	S/Rol Q-699	48,947	48,963	16
1734	BIOBÍO	68P30094	PUENTE LECHECOYAN	S/Rol Q-699	50,313	50,323	10

**PUENTES - DIC. 2023**

ID	Región	Activo	Descripción	Rol	Km Inicio	Km Fin	Longitud (m)
1735	BIOBÍO	68P30095	PUENTE NIREWUEKO	S/Rol Q-699	51,373	51,383	10
1736	BIOBÍO	68P30096	PUENTE ÑUVAVUEKO	S/Rol Q-699	52,589	52,599	10
1737	BIOBÍO	68P30097	PUENTE PILUNCHAYA	S/Rol Q-699	54,109	54,118	9
1738	BIOBÍO	68P30098	PUENTE KM56.66	S/Rol Q-699	56,809	56,819	10
1739	BIOBÍO	68P30099	PUENTE KMM57.28	S/Rol Q-699	57,448	57,458	10
1740	BIOBÍO	68P30100	PUENTE KM60.14	S/Rol Q-699	59,78	59,789	9
1741	BIOBÍO	68P30101	PUENTE PIULO	Q-779	0,365	0,4	35
1742	BIOBÍO	68P30102	PUENTE CHUMULCO	Q-840	3,946	3,957	11
1743	BIOBÍO	68P30103	PUENTE MONDUNGO	Q-840	5,86	5,872	12
1744	BIOBÍO	68P30104	PUENTE CHUMULCO	Q-840	9,711	9,724	13
1745	BIOBÍO	68P30105	PUENTE MICAQUEN	Q-860	7,643	7,68	37
1746	BIOBÍO	68P30106	PUENTE PINCHEIRA	Q-896	5,889	5,903	14
1747	BIOBÍO	68P30107	PUENTE KM15.00	Q-896	14,605	14,619	14
1748	BIOBÍO	68P30108	PUENTE AURORA DE ENERO	Q-896	15,019	15,024	5
1749	BIOBÍO	68P30109	PUENTE LA REPRESA	Q-510	12,263	12,279	16
1750	BIOBÍO	68P30110	PUENTE QUINEL	Q-510	14,012	14,017	5
1751	BIOBÍO	68P30111	PUENTE KMO.875		S/I	S/I	S/I
1752	BIOBÍO	68P30112	PUENTE MECANO		S/I	S/I	S/I
1753	BIOBÍO	68P30113	PUENTE VILCUNCURA 1		S/I	S/I	S/I
1754	BIOBÍO	68P30114	PUENTE MECANO LOMIN		S/I	S/I	S/I
1755	BIOBÍO	68P30115	PUENTE VILCUNCURA 2		S/I	S/I	S/I
1756	BIOBÍO	68P30116	PUENTE RIO RALCO		S/I	S/I	S/I
1757	BIOBÍO	68P30117	PUENTE OJO DE AGUA		S/I	S/I	S/I
1758	BIOBÍO	68P30118	PUENTE PANGUE		S/I	S/I	S/I
1759	BIOBÍO	68P30119	PUENTE CANAL COLBUN		S/I	S/I	S/I
1760	BIOBÍO	68P30120	PUENTE CANAL COLBUN		S/I	S/I	S/I
1761	BIOBÍO	68P30121	PUENTE COIHUICO		S/I	S/I	S/I
1762	BIOBÍO	68P30122	PUENTE LA OBRA		S/I	S/I	S/I
1763	BIOBÍO	68P30123	PUENTE CANAL DE RIEGO		S/I	S/I	S/I
1764	BIOBÍO	68P30124	PUENTE SALTO DEL LAJA		S/I	S/I	S/I
1765	BIOBÍO	68P30125	PUENTE LA MUERTE		S/I	S/I	S/I
1766	BIOBÍO	68P30126	PUENTE MAQUEHUA		S/I	S/I	S/I
1767	BIOBÍO	68P30127	PUENTE RICAHUE SUR		S/I	S/I	S/I
1768	BIOBÍO	68P30128	PUENTE LAJA		S/I	S/I	S/I
1769	BIOBÍO	68P30129	PUENTE HUAQUI		S/I	S/I	S/I
1770	BIOBÍO	68P30130	PUENTE TRICAUQUITO		S/I	S/I	S/I
1771	BIOBÍO	68P30131	PUENTE NANCAGUA		S/I	S/I	S/I
1772	BIOBÍO	68P30132	PUENTE PAILIHUE		S/I	S/I	S/I
1773	BIOBÍO	68P30133	PUENTE PICHILUANCO		S/I	S/I	S/I
1774	BIOBÍO	68P30134	PUENTE KM 0.10		S/I	S/I	S/I
1775	BIOBÍO	68P30135	PUENTE LA ESCUELA		S/I	S/I	S/I
1776	BIOBÍO	68P30136	PUENTE CANAL SANTA FE		S/I	S/I	S/I
1777	BIOBÍO	68P30137	PUENTE LAS PITRAS		S/I	S/I	S/I
1778	BIOBÍO	68P30138	PUENTE LAS PERDICES		S/I	S/I	S/I
1779	BIOBÍO	68P30139	PUENTE SAN JOSE		S/I	S/I	S/I
1780	BIOBÍO	68P30140	PUENTE NEBUCO		S/I	S/I	S/I
1781	BIOBÍO	68P30141	PUENTE CURANADU		S/I	S/I	S/I
1782	BIOBÍO	68P30142	PUENTE LAS PITRAS		S/I	S/I	S/I
1783	BIOBÍO	68P30143	PUENTE CANAL RIEGO		S/I	S/I	S/I
1784	BIOBÍO	68P30144	PUENTE CANAL CHEQUEN		S/I	S/I	S/I
1785	BIOBÍO	68P30145	PUENTE CANAL RIEGO		S/I	S/I	S/I
1786	BIOBÍO	68P30146	PUENTE . LOS PACOS		S/I	S/I	S/I
1787	BIOBÍO	68P30147	PUENTE CURANADU		S/I	S/I	S/I
1788	BIOBÍO	68P30148	PUENTE CANAL 2		S/I	S/I	S/I
1789	BIOBÍO	68P30149	PUENTE PATAHUECO		S/I	S/I	S/I
1790	BIOBÍO	68P30150	PUENTE CANAL		S/I	S/I	S/I
1791	BIOBÍO	68P30151	PUENTE EL RECODO		S/I	S/I	S/I
1792	BIOBÍO	68P30152	PUENTE MAMBOLEO		S/I	S/I	S/I
1793	BIOBÍO	68P30153	PUENTE PAILIHUE		S/I	S/I	S/I
1794	BIOBÍO	68P30154	PUENTE CANTARRANA		S/I	S/I	S/I
1795	BIOBÍO	68P30155	PUENTE CANAL CUEL		S/I	S/I	S/I
1796	BIOBÍO	68P30156	PUENTE DOÑA ISOLDA		S/I	S/I	S/I
1797	BIOBÍO	68P30157	PUENTE CANAL CHACAICO 1		S/I	S/I	S/I
1798	BIOBÍO	68P30158	PUENTE CANAL CHACAICO 2		S/I	S/I	S/I
1799	BIOBÍO	68P30159	PUENTE CANAL STA. FE N2		S/I	S/I	S/I
1800	BIOBÍO	68P30160	PUENTE CANAL STA. FE N1		S/I	S/I	S/I
1801	BIOBÍO	68P30161	PUENTE LA CAPILLA		S/I	S/I	S/I
1802	BIOBÍO	68P30162	PUENTE PATAHUECO		S/I	S/I	S/I
1803	BIOBÍO	68P30163	PUENTE CANAL DESCARGA		S/I	S/I	S/I
1804	BIOBÍO	68P30164	PUENTE HUAQUI		S/I	S/I	S/I
1805	BIOBÍO	68P30165	PUENTE AURORA DE ENERO		S/I	S/I	S/I
1806	BIOBÍO	68P30166	PUENTE CANAL BIOBIO		S/I	S/I	S/I
1807	BIOBÍO	68P30167	PUENTE CANAL RIEGO		S/I	S/I	S/I
1808	BIOBÍO	68P30168	PUENTE CANAL RIEGO		S/I	S/I	S/I
1809	BIOBÍO	68P30169	PUENTE KMO.7		S/I	S/I	S/I
1810	BIOBÍO	68P30170	PUENTE KM4.595		S/I	S/I	S/I
1811	BIOBÍO	68P30171	PUENTE EL DIEZ		S/I	S/I	S/I
1812	BIOBÍO	68P30172	PUENTE EL PERAL		S/I	S/I	S/I
1813	BIOBÍO	68P30173	PUENTE LAS RANAS		S/I	S/I	S/I
1814	BIOBÍO	68P30174	PUENTE DIÑICO		S/I	S/I	S/I
1815	BIOBÍO	68P30175	PUENTE SAN JOSE		S/I	S/I	S/I
1816	BIOBÍO	68P30176	PUENTE COLLILEO		S/I	S/I	S/I
1817	BIOBÍO	68P30177	PUENTE LA OBRA		S/I	S/I	S/I
1818	BIOBÍO	68P30178	PUENTE ARINCO		S/I	S/I	S/I
1819	BIOBÍO	68P30179	PUENTE CARRIZAL		S/I	S/I	S/I
1820	BIOBÍO	68P30180	PUENTE SANTA FILOMENA		S/I	S/I	S/I
1821	BIOBÍO	68P30181	PUENTE QUILQUILCO		S/I	S/I	S/I
1822	BIOBÍO	68P30182	PUENTE DESCARGA CANAL		S/I	S/I	S/I
1823	BIOBÍO	68P30183	PUENTE EL RETIRO		S/I	S/I	S/I
1824	BIOBÍO	68P30184	PUENTE PASO MALO		S/I	S/I	S/I
1825	BIOBÍO	68P30185	PUENTE CANAL RIEGO		S/I	S/I	S/I
1826	BIOBÍO	68P30186	PUENTE CANAL RIEGO		S/I	S/I	S/I
1827	BIOBÍO	68P30187	PUENTE PILE		S/I	S/I	S/I
1828	BIOBÍO	68P30188	PUENTE TRICAUCO 1		S/I	S/I	S/I
1829	BIOBÍO	68P30189	PUENTE TRICAUCO 2		S/I	S/I	S/I
1830	BIOBÍO	68P30190	PUENTE KM 7.40		S/I	S/I	S/I
1831	BIOBÍO	68P30191	PUENTE KM 4.19		S/I	S/I	S/I
1832	BIOBÍO	68P30192	PUENTE LAS VEGAS		S/I	S/I	S/I
1833	BIOBÍO	68P30193	PUENTE KM 7.33		S/I	S/I	S/I
1834	BIOBÍO	68P30194	PUENTE CACHAPOAL		S/I	S/I	S/I
1835	BIOBÍO	68P30195	PUENTE PUEBLO HUNDIDO		S/I	S/I	S/I
1836	BIOBÍO	68P30196	PUENTE CANAL BIO BIO NORTE		S/I	S/I	S/I

**PUENTES - DIC. 2023**

ID	Región	Activo	Descripción	Rol	Km Inicio	Km Fin	Longitud (m)
1837	BIOBÍO	68P30197	PUENTE KM 5.10		S/I	S/I	S/I
1838	BIOBÍO	68P30198	PUENTE KM6.41		S/I	S/I	S/I
1839	BIOBÍO	68P30199	PUENTE LA ESPERANZA		S/I	S/I	S/I
1840	BIOBÍO	68P30200	PUENTE LA QUEBRADA		S/I	S/I	S/I
1841	BIOBÍO	68P30201	PUENTE DIMILHUE		S/I	S/I	S/I
1842	BIOBÍO	68P30202	PUENTE CANAL BIOBIO NORTE		S/I	S/I	S/I
1843	BIOBÍO	68P30203	PUENTE BILBAO		S/I	S/I	S/I
1844	BIOBÍO	68P30204	PUENTE PACHAGUA		S/I	S/I	S/I
1845	BIOBÍO	68P30205	PUENTE PERIGALLO 1°		S/I	S/I	S/I
1846	BIOBÍO	68P30206	PUENTE PERIGALLO 2°		S/I	S/I	S/I
1847	BIOBÍO	68P30207	PUENTE PERIGALLO 3°		S/I	S/I	S/I
1848	BIOBÍO	68P30208	PUENTE LOS ROBLES		S/I	S/I	S/I
1849	BIOBÍO	68P30209	PUENTE LA ESPERANSA		S/I	S/I	S/I
1850	BIOBÍO	68P30210	PUENTE KM 7.33		S/I	S/I	S/I
1851	BIOBÍO	68P30211	PUENTE SAN CRISTOBAL		S/I	S/I	S/I
1852	BIOBÍO	68P30212	PUENTE PASO EL DIABLO		S/I	S/I	S/I
1853	BIOBÍO	68P30213	PUENTE PALO BOTADO		S/I	S/I	S/I
1854	BIOBÍO	68P30214	PUENTE ESCUELA 1°		S/I	S/I	S/I
1855	BIOBÍO	68P30215	PUENTE KM9.3		S/I	S/I	S/I
1856	BIOBÍO	68P30216	PUENTE KMO.5		S/I	S/I	S/I
1857	BIOBÍO	68P30217	PUENTE ZANARTU (CAJON TRIPLE)		0,022	0,034	12
1858	BIOBÍO	68P30218	PUENTE LAS VIÑAS		0,281	0,288	7
1859	BIOBÍO	68P30219	PUENTE CAMBRALES		0,281	0,296	15
1860	BIOBÍO	68P30220	PUENTE PICHUN		0,324	0,334	10
1861	BIOBÍO	68P30221	PUENTE MANQUITO		0,388	0,408	20
1862	BIOBÍO	68P30222	PUENTE EL PARRON		0,396	0,403	7
1863	BIOBÍO	68P30223	PUENTE HUEPIL		0,467	0,497	30
1864	BIOBÍO	68P30224	PUENTE COYANCO		0,654	0,661	7
1865	BIOBÍO	68P30225	PUENTE LA QUEBRADA		0,709	0,719	10
1866	BIOBÍO	68P30226	PUENTE QUILLALEO		0,709	0,725	16
1867	BIOBÍO	68P30227	PUENTE KM5.55		0,76	0,768	8
1868	BIOBÍO	68P30228	PUENTE LA MARAVILLA		0,764	0,779	15
1869	BIOBÍO	68P30229	PUENTE PASO ANCHO		0,775	0,783	8
1870	BIOBÍO	68P30230	PUENTE CANAL CHEQUEN		0,903	0,912	9
1871	BIOBÍO	68P30231	PUENTE EL MOLINO		1,088	1,1	12
1872	BIOBÍO	68P30232	PUENTE HIGUERILLAS		1,095	1,11	15
1873	BIOBÍO	68P30233	PUENTE SANTA ROSA		1,148	1,16	12
1874	BIOBÍO	68P30234	PUENTE LA POTRERADA		1,151	1,181	30
1875	BIOBÍO	68P30235	PUENTE COLLAO		1,165	1,175	10
1876	BIOBÍO	68P30236	PUENTE MININCO		1,167	1,192	25
1877	BIOBÍO	68P30237	PUENTE PASO LAS CARRETAS		1,238	1,244	6
1878	BIOBÍO	68P30238	PUENTE REÑICO		1,35	1,363	13
1879	BIOBÍO	68P30239	PUENTE BAJO LOS PATOS		1,408	1,423	15
1880	BIOBÍO	68P30240	PUENTE LOS PATOS		1,408	1,423	15
1881	BIOBÍO	68P30241	PUENTE LA ESCUELA		1,473	1,481	8
1882	BIOBÍO	68P30242	PUENTE CALIBORO		1,544	1,559	15
1883	BIOBÍO	68P30243	PUENTE CAUQUENES		1,748	1,751	3
1884	BIOBÍO	68P30244	PUENTE EL CRUCE		1,823	1,827	4
1885	BIOBÍO	68P30245	PUENTE LA FERIA		1,862	1,875	13
1886	BIOBÍO	68P30246	PUENTE RARINCO		1,986	1,999	13
1887	BIOBÍO	68P30247	PUENTE NIVEQUETEN		2,042	2,071	29
1888	BIOBÍO	68P30248	PUENTE NIVEQUETEN		2,056	2,086	30
1889	BIOBÍO	68P30249	PUENTE DIMILHUE		2,057	2,078	21
1890	BIOBÍO	68P30250	PUENTE CANAL DESAGUE		2,083	2,087	4
1891	BIOBÍO	68P30251	PUENTE EL MANZANO		2,151	2,176	25
1892	BIOBÍO	68P30252	PUENTE CANAL SANTA LAURA		2,32	2,328	8
1893	BIOBÍO	68P30253	PUENTE LAS TOSCAS		2,445	2,486	41
1894	BIOBÍO	68P30254	PUENTE QUEMADO		2,448	2,457	9
1895	BIOBÍO	68P30255	PUENTE LAS VIÑAS		2,543	2,549	6
1896	BIOBÍO	68P30256	PUENTE CHIVATO		2,615	2,621	6
1897	BIOBÍO	68P30257	PUENTE PILLANCO		2,851	2,86	9
1898	BIOBÍO	68P30258	PUENTE DIUTO		2,932	2,958	26
1899	BIOBÍO	68P30259	PUENTE RIO CLARO		2,943	3,077	134
1900	BIOBÍO	68P30260	PUENTE LA ESPERANZA		2,972	2,993	21
1901	BIOBÍO	68P30261	PUENTE EL CASTAÑO		3,109	3,12	11
1902	BIOBÍO	68P30262	PUENTE PALO BOTADO		3,134	3,145	11
1903	BIOBÍO	68P30263	PUENTE LAS DELICIAS		3,261	3,268	7
1904	BIOBÍO	68P30264	PUENTE KM3.60		3,403	3,407	4
1905	BIOBÍO	68P30265	PUENTE RARINCO		3,477	3,527	50
1906	BIOBÍO	68P30266	PUENTE MANCHINO		3,489	3,501	12
1907	BIOBÍO	68P30267	PUENTE DIUTO		3,516	3,541	25
1908	BIOBÍO	68P30268	PUENTE RARINCO		3,838	3,849	11
1909	BIOBÍO	68P30269	PUENTE CALIBORO		3,953	3,968	15
1910	BIOBÍO	68P30270	PUENTE BOGUILLEMU		4,145	4,15	5
1911	BIOBÍO	68P30271	PUENTE HUAQUI		4,184	4,202	18
1912	BIOBÍO	68P30272	PUENTE LAS ZARZAS		4,274	4,285	11
1913	BIOBÍO	68P30273	PUENTE CANCHA DE CARRERA		4,434	4,44	6
1914	BIOBÍO	68P30274	PUENTE LOS LAURELES		4,449	4,459	10
1915	BIOBÍO	68P30275	PUENTE KM4.44		4,453	4,461	8
1916	BIOBÍO	68P30276	PUENTE MININCO		4,671	4,687	16
1917	BIOBÍO	68P30277	PUENTE POLCURA		4,721	4,802	81
1918	BIOBÍO	68P30278	PUENTE LOS S (CAJON)		4,729	4,73	1
1919	BIOBÍO	68P30279	PUENTE KM 10.50		5,162	5,172	10
1920	BIOBÍO	68P30280	PUENTE NANCAHUA		5,207	5,218	11
1921	BIOBÍO	68P30281	PUENTE KM 5.30		5,223	5,229	6
1922	BIOBÍO	68P30282	PUENTE KM 5.27		5,294	5,306	12
1923	BIOBÍO	68P30283	PUENTE LA MARAVILLA		5,445	5,46	15
1924	BIOBÍO	68P30284	PUENTE CANAL RIEGO		5,575	5,581	6
1925	BIOBÍO	68P30285	PUENTE ITATITA		5,655	5,66	5
1926	BIOBÍO	68P30286	PUENTE KM 8.40		5,667	5,675	8
1927	BIOBÍO	68P30287	PUENTE COYANCO		5,772	5,799	27
1928	BIOBÍO	68P30288	PUENTE LAS ANIMAS		5,906	5,913	7
1929	BIOBÍO	68P30289	PUENTE STA ROSA		6,087	6,102	15
1930	BIOBÍO	68P30290	PUENTE CAMPINC N1		6,162	6,171	9
1931	BIOBÍO	68P30291	PUENTE CAMPINC N°2		6,274	6,282	8
1932	BIOBÍO	68P30292	PUENTE KM 6.40		6,425	6,44	15
1933	BIOBÍO	68P30293	PUENTE CAJON 2		6,47	6,484	14
1934	BIOBÍO	68P30294	PUENTE CANAL RIEGO		6,565	6,569	4
1935	BIOBÍO	68P30295	PUENTE SANTA ADRIANA		6,684	6,689	5
1936	BIOBÍO	68P30296	PUENTE PICHIPOLCURA		6,787	6,816	29
1937	BIOBÍO	68P30297	PUENTE CEA		7,141	7,151	10
1938	BIOBÍO	68P30298	PUENTE PERAILLO		7,152	7,156	4

**PUNTES - DIC. 2023**

ID	Región	Activo	Descripción	Rol	Km Inicio	Km Fin	Longitud (m)
1939	BIOBÍO	68P30299	PUNTE COYANCO		7,285	7,295	10
1940	BIOBÍO	68P30300	PUNTE NEGRO		7,645	7,649	4
1941	BIOBÍO	68P30301	PUNTE PALO BOTADO 1		7,938	7,948	10
1942	BIOBÍO	68P30302	PUNTE PALO BOTADO 2		8,002	8,015	13
1943	BIOBÍO	68P30303	PUNTE 2		8,111	8,118	7
1944	BIOBÍO	68P30304	PUNTE QUILLECO		8,431	8,455	24
1945	BIOBÍO	68P30305	PUNTE SAN LUIS		8,786	8,796	10
1946	BIOBÍO	68P30306	PUNTE PILE		9,05	9,085	35
1947	BIOBÍO	68P30307	PUNTE EL LUANCO		9,215	9,221	6
1948	BIOBÍO	68P30308	PUNTE SAN CRISTOBAL		9,582	9,62	38
1949	BIOBÍO	68P30309	PUNTE PALO BOTADO 3		9,782	9,794	12
1950	BIOBÍO	68P30310	PUNTE SANTA JULIA		9,869	9,884	15
1951	BIOBÍO	68P30311	PUNTE CHUMULCO		10,08	10,118	38
1952	BIOBÍO	68P30312	PUNTE CURANADU		10,202	10,239	37
1953	BIOBÍO	68P30313	PUNTE 1		10,239	10,246	7
1954	BIOBÍO	68P30314	PUNTE LO NIEVE		10,76	10,782	22
1955	BIOBÍO	68P30315	PUNTE COIHUECO		10,82	10,836	16
1956	BIOBÍO	68P30316	PUNTE QUILQUE		11,971	11,985	14
1957	BIOBÍO	68P30317	PUNTE CAÑICURA		12,601	12,636	35
1958	BIOBÍO	68P30318	PUNTE KM 1.2.81		12,688	12,693	5
1959	BIOBÍO	68P30319	PUNTE CANAL DESCARGA		13,108	13,142	34
1960	BIOBÍO	68P30320	PUNTE EL AFUERINO		13,335	13,348	13
1961	BIOBÍO	68P30321	PUNTE BINICIO ESPINOZA		13,417	13,427	10
1962	BIOBÍO	68P30322	PUNTE EL MOLINO		13,452	13,467	15
1963	BIOBÍO	68P30323	PUNTE KM 13.92		13,73	13,735	5
1964	BIOBÍO	68P30324	PUNTE CANAL		14,499	14,505	6
1965	BIOBÍO	68P30325	PUNTE EL HUACHI		14,577	14,595	18
1966	BIOBÍO	68P30326	PUNTE KM 14.81		14,609	14,613	4
1967	BIOBÍO	68P30327	PUNTE CANTARRANA		15,486	15,497	11
1968	BIOBÍO	68P30328	PUNTE COREO		15,53	15,546	16
1969	BIOBÍO	68P30329	PUNTE LAS BASAS		15,666	15,706	40
1970	BIOBÍO	68P30330	PUNTE PISCICULTURA		15,691	15,697	6
1971	BIOBÍO	68P30331	PUNTE MALVEN		15,741	15,777	36
1972	BIOBÍO	68P30332	PUNTE SAN RAFAEL		16,214	16,225	11
1973	BIOBÍO	68P30333	PUNTE GUAQUI		16,265	16,295	30
1974	BIOBÍO	68P30334	PUNTE CHANCHERIA		16,947	16,958	11
1975	BIOBÍO	68P30335	PUNTE LAS VIÑAS		17,169	17,174	5
1976	BIOBÍO	68P30336	PUNTE HUACHI CHICO		17,205	17,208	3
1977	BIOBÍO	68P30337	PUNTE COLLAO		17,292	17,303	11
1978	BIOBÍO	68P30338	PUNTE PERALES		17,337	17,457	120
1979	BIOBÍO	68P30339	PUNTE LA SUERTE		17,969	18,004	35
1980	BIOBÍO	68P30340	PUNTE EL MANCO		18,537	18,562	25
1981	BIOBÍO	68P30341	PUNTE CANAL RIEGO		18,658	18,661	3
1982	BIOBÍO	68P30342	PUNTE COIHUE		19,147	19,671	524
1983	BIOBÍO	68P30343	PUNTE EL RECODO		20,057	20,064	7
1984	BIOBÍO	68P30344	PUNTE RAPELCO		20,312	20,327	15
1985	BIOBÍO	68P30345	PUNTE NEBUCO		21,426	21,438	12
1986	BIOBÍO	68P30346	PUNTE QUILVABUENO		21,993	22,009	16
1987	BIOBÍO	68P30347	PUNTE LOSA		23,466	23,472	6
1988	BIOBÍO	68P30348	PUNTE LA QUEBRADA		24,612	24,619	7
1989	BIOBÍO	68P30349	PUNTE CANAL BIOBIO SUR N°1		24,986	24,997	11
1990	BIOBÍO	68P30350	PUNTE EL PELUGRO		25,082	25,092	10
1991	BIOBÍO	68P30351	PUNTE QUILPALOS		26,213	26,23	17
1992	BIOBÍO	68P30352	PUNTE CANAL BIOBIO		27,04	27,05	10
1993	BIOBÍO	68P30353	PUNTE LIRQUEN		27,181	27,216	35
1994	BIOBÍO	68P30354	PUNTE NEGRETE 2		27,612	27,631	19
1995	BIOBÍO	68P30355	PUNTE CANAL BIOBIO SUR N°2		28,061	28,074	13
1996	BIOBÍO	68P30356	PUNTE PICHIRENAICO		31,248	31,281	33
1997	BIOBÍO	68P30357	PUNTE QUILME		34,956	34,969	13
1998	BIOBÍO	68P30358	PUNTE RUCUE		50,362	50,414	52
1999	BIOBÍO	68P30359	PUNTE QUILAHUEQUE		58,258	58,27	12
2000	BIOBÍO	68P30360	PUNTE LA BALSA		59,815	59,823	8
2001	BIOBÍO	68P30361	PUNTE LA GRUTA		60,697	60,707	10
2002	BIOBÍO	68P30362	PUNTE COIHUE		62,099	62,105	6
2003	BIOBÍO	68P30363	PUNTE PORVENIR		65,437	65,45	13
2004	BIOBÍO	68P30364	PUNTE QUILLAIBU		68,538	68,554	16
2005	BIOBÍO	68P30365	PUNTE ABANICO		69,266	69,279	13
2006	BIOBÍO	68P30366	PUNTE ABANICO		78,651	78,68	29
2007	BIOBÍO	68P30367	PUNTE CULENCO		81,415	81,583	168
2008	BIOBÍO	68P30368	PUNTE TRIBUNLEO		83,316	83,336	20
2009	BIOBÍO	68P30369	PUNTE ARINCO		84,096	84,143	47
2010	BIOBÍO	68P30370	PUNTE DOLLINCO		85,28	85,328	48
2011	BIOBÍO	68P30371	PUNTE NICODAHUE		90,048	90,171	123
2012	BIOBÍO	68P30372	PUNTE VERGARA		99,686	99,842	156
2013	BIOBÍO	68P30374	PUNTE EL ESFUERZO	S/Rol 3702	3,7	3,72	20
2014	BIOBÍO	68P30375	PUNTE NIVEQUETEN	S/Rol 3995	2,1	2,129	29
2015	BIOBÍO	68P30376	PUNTE EL MIRADOR	S/Rol Q-45	86	86,006	6
2016	BIOBÍO	68P30377	PUNTE LAS CANOAS	Q-650	22,18	22,34	160
2017	BIOBÍO	68P30378	PUNTE LA FERIA	Q-60-O	5,8	5,8	0
2018	BIOBÍO	68P30379	PUNTE RENAICO	Ruta 180	34,1	34,1	0
2019	BIOBÍO	68P30380	PUNTE RIO CLARO	Q-720	8,4	8,4	0
2020	BIOBÍO	68P30381	PUNTE GRANADEROS	Q-705	0,045	0,045	0
2021	BIOBÍO	68P30382	PUNTE RARINCO 1	Q-105	3,8	3,8	0
2022	BIOBÍO	68P30383	PUNTE HUAQUI	Q-200	7,328	7,358	30
2023	BIOBÍO	68P30384	PUNTE BIO BIO SUR 1	Q-705	7,71	7,721	11
2024	ARAUCANÍA	69P10001	PUNTE EL MANZANO	S-51-R	76,6	76,625	25
2025	ARAUCANÍA	69P10002	PUNTE NEGRO	S-51-R	70,7	70,73	30
2026	ARAUCANÍA	69P10003	PUNTE PASO SUPERIOR CUNCO	S-51-R	50,4	50,42	20
2027	ARAUCANÍA	69P10004	PUNTE HUICHAHUE	S-51-R	17,7	17,754	54
2028	ARAUCANÍA	69P10005	PUNTE HUICHAHUE 2	S-51-R	17,8	17,809	9
2029	ARAUCANÍA	69P10006	PUNTE LAS TOSCAS	S-51-R	115	115,013	13
2030	ARAUCANÍA	69P10007	PUNTE TRACURA	S-51-R	109,1	109,128	28
2031	ARAUCANÍA	69P10008	PUNTE TRUFUL TRUFUL	S-51-R	92,8	92,893	93
2032	ARAUCANÍA	69P10009	PUNTE MAPOCHO	S-51-R	108,5	108,515	15
2033	ARAUCANÍA	69P10010	PUNTE MATANZA	S-51-R	83,1	83,13	30
2034	ARAUCANÍA	69P10011	PUNTE PEUCO	S-51-R	88,2	88,225	25
2035	ARAUCANÍA	69P10012	PUNTE QUEPE	S-51-R	13,9	14,014	114
2036	ARAUCANÍA	69P10013	PUNTE DURAN	S-91	12	12,036	36
2037	ARAUCANÍA	69P10014	PUNTE VOIPIR	S-91	26,75	26,79	40
2038	ARAUCANÍA	69P10015	PUNTE CABEDAÑA	Ruta 199 Ch	102,4	102,45	50
2039	ARAUCANÍA	69P10016	PUNTE CASA DE LATA	Ruta 199 Ch	102,51	102,535	25
2040	ARAUCANÍA	69P10017	PUNTE HUICHATIO	Ruta 199 Ch	64,82	64,85	30

**PUNTES - DIC. 2023**

ID	Región	Activo	Descripción	Rol	Km Inicio	Km Fin	Longitud (m)
2041	ARAUCANÍA	69P10018	PUNTE PALGUIN	Ruta 199 Ch	101	101,055	55
2042	ARAUCANÍA	69P10019	PUNTE PITRAHUE	Ruta 199 Ch	102,1	102,11	10
2043	ARAUCANÍA	69P10020	PUNTE ALLIPEN	Ruta 199 Ch	11,9	12,18	280
2044	ARAUCANÍA	69P10021	PUNTE LEFUN	Ruta 199 Ch	64,2	64,208	8
2045	ARAUCANÍA	69P10022	PUNTE LONCOTRARO	Ruta 199 Ch	68,5	68,511	11
2046	ARAUCANÍA	69P10023	PUNTE LOS CHILCOS	Ruta 199 Ch	68,82	68,831	11
2047	ARAUCANÍA	69P10024	PUNTE SAUCO	Ruta 199 Ch	130,9	130,912	12
2048	ARAUCANÍA	69P10025	PUNTE BADEN PAREDES	Ruta 199 Ch	129,6	129,612	12
2049	ARAUCANÍA	69P10026	PUNTE CANDELARIA	Ruta 199 Ch	74,3	74,31	10
2050	ARAUCANÍA	69P10027	PUNTE CAREN	Ruta 199 Ch	126,82	126,84	20
2051	ARAUCANÍA	69P10028	PUNTE CARMELITO	Ruta 199 Ch	75,3	75,318	18
2052	ARAUCANÍA	69P10029	PUNTE CATRICO	Ruta 199 Ch	33,07	33,082	12
2053	ARAUCANÍA	69P10030	PUNTE CATRIPULLI	Ruta 199 Ch	104,28	104,292	12
2054	ARAUCANÍA	69P10031	PUNTE CISTERNAS	Ruta 199 Ch	127,7	127,712	12
2055	ARAUCANÍA	69P10032	PUNTE CORRENTOSO	Ruta 199 Ch	131,89	131,917	27
2056	ARAUCANÍA	69P10033	PUNTE EL CLARO	Ruta 199 Ch	82,2	82,223	23
2057	ARAUCANÍA	69P10034	PUNTE EL PIANO	Ruta 199 Ch	108,85	108,86	10
2058	ARAUCANÍA	69P10035	PUNTE EL TURBIO	Ruta 199 Ch	86	86,02	20
2059	ARAUCANÍA	69P10036	PUNTE LANIN	Ruta 199 Ch	148,58	148,592	12
2060	ARAUCANÍA	69P10037	PUNTE LAFENCO	Ruta 199 Ch	98,4	98,42	20
2061	ARAUCANÍA	69P10038	PUNTE LOS RISCOS	Ruta 199 Ch	72,3	72,33	30
2062	ARAUCANÍA	69P10039	PUNTE MOLCO	Ruta 199 Ch	66,08	66,112	32
2063	ARAUCANÍA	69P10040	PUNTE MOMOLLUCO	Ruta 199 Ch	142,78	142,82	40
2064	ARAUCANÍA	69P10041	PUNTE MORAGA	Ruta 199 Ch	132,67	132,68	10
2065	ARAUCANÍA	69P10042	PUNTE PEDREGOSO	Ruta 199 Ch	36,19	36,284	94
2066	ARAUCANÍA	69P10043	PUNTE PUALA	Ruta 199 Ch	118,07	118,08	10
2067	ARAUCANÍA	69P10044	PUNTE PUESCO	Ruta 199 Ch	136,79	136,82	30
2068	ARAUCANÍA	69P10045	PUNTE RODRIGO DE BASTIDAS	Ruta 199 Ch	52,29	52,389	99
2069	ARAUCANÍA	69P10046	PUNTE COIHUECO	S-10	11,3	11,338	38
2070	ARAUCANÍA	69P10047	PUNTE CAUTIN	S/R-S-11-R	3	3,35	350
2071	ARAUCANÍA	69P10048	PUNTE PEUPEU	S/R-S-11-R	21,1	21,12	20
2072	ARAUCANÍA	69P10049	PUNTE VILCUN	S-15	37,4	37,412	12
2073	ARAUCANÍA	69P10050	PUNTE COIHUECO	S-15	11,3	11,308	8
2074	ARAUCANÍA	69P10051	PUNTE DOLLINCO	S-15	6,48	6,495	15
2075	ARAUCANÍA	69P10052	PUNTE HUNACO	S-15	39	39,022	22
2076	ARAUCANÍA	69P10053	PUNTE PEU PEU	S-15	2,1	2,134	34
2077	ARAUCANÍA	69P10054	PUNTE QUEPE	S-31	47,7	47,766	66
2078	ARAUCANÍA	69P10055	PUNTE LAN LAN 2	S-31	57,5	57,515	15
2079	ARAUCANÍA	69P10056	PUNTE VILCUN	S-31	29	29,03	30
2080	ARAUCANÍA	69P10057	PUNTE CAUTIN	S-31	2,1	2,197	97
2081	ARAUCANÍA	69P10058	PUNTE LA LAUCHA	S-31	1,6	1,62	20
2082	ARAUCANÍA	69P10059	PUNTE LAN LAN 1	S-31	56	56,022	22
2083	ARAUCANÍA	69P10060	PUNTE LAN-LAN 3	S-31	62	62,009	9
2084	ARAUCANÍA	69P10061	PUNTE BOLDOS	S-60	6,4	6,46	60
2085	ARAUCANÍA	69P10062	PUNTE HUILIO	S-60	47,4	47,427	27
2086	ARAUCANÍA	69P10063	PUNTE NEGRO	S-60	7,6	7,63	30
2087	ARAUCANÍA	69P10064	PUNTE PEULE	S-60	66,81	66,935	125
2088	ARAUCANÍA	69P10065	PUNTE PIREN	S-60	29,1	29,13	30
2089	ARAUCANÍA	69P10066	PUNTE PUCHILCO	S-60	25,9	25,918	18
2090	ARAUCANÍA	69P10067	PUNTE S/N 69P10067	S-51-R	7,7	7,707	7
2091	ARAUCANÍA	69P10068	PUNTE CANAL ALLIPEN	S-51-R	21,9	21,91	10
2092	ARAUCANÍA	69P10069	PUNTE CHOROICO	S-51-R	21,8	21,81	10
2093	ARAUCANÍA	69P10070	PUNTE PICHIPEDREGOSO	S-51-R	7,9	7,92	20
2094	ARAUCANÍA	69P10071	PUNTE CANAL ALLIPEN	S-51-R	5,6	5,607	7
2095	ARAUCANÍA	69P10072	PUNTE TROMPULLO	S-51-R	29,5	29,52	20
2096	ARAUCANÍA	69P10073	PUNTE CHANCO	S-70	6,4	6,41	10
2097	ARAUCANÍA	69P10074	PUNTE COMUY	S-70	32,3	32,374	74
2098	ARAUCANÍA	69P10075	PUNTE DONGUIL	S-70	14,5	14,56	60
2099	ARAUCANÍA	69P10076	PUNTE EL NEGRO	S-70	46,1	46,124	24
2100	ARAUCANÍA	69P10077	PUNTE TEMO	S-70	45,6	45,61	10
2101	ARAUCANÍA	69P10078	PUNTE TRAFAMPULLI 2	S-75	35,5	35,525	25
2102	ARAUCANÍA	69P10079	PUNTE TRAFAMPULLI 4	S-75	40,5	40,531	31
2103	ARAUCANÍA	69P10080	PUNTE TRAFAMPULLI 5	S-75	42,5	42,527	27
2104	ARAUCANÍA	69P10081	PUNTE S/N 69P10081	S-75	43,38	43,391	11
2105	ARAUCANÍA	69P10082	PUNTE TRAFAMPULLI 3	S-75	38,6	38,627	27
2106	ARAUCANÍA	69P10083	PUNTE ALLIPEN	S-75	5,3	5,337	37
2107	ARAUCANÍA	69P10084	PUNTE CODIHUE	S-75	14,3	14,342	42
2108	ARAUCANÍA	69P10085	PUNTE NAHUELcura	S-75	0,1	0,111	11
2109	ARAUCANÍA	69P10086	PUNTE TRAFAMPULLI 1	S-75	30,2	30,238	38
2110	ARAUCANÍA	69P10087	PUNTE ALMAGRO 1	R-76-S	75,9	76,157	257
2111	ARAUCANÍA	69P10088	PUNTE ALMAGRO 2	R-76-S	76,6	76,643	43
2112	ARAUCANÍA	69P10089	PUNTE CHOLCHOL	R-76-S	51	51,191	191
2113	ARAUCANÍA	69P10090	PUNTE PERRO B.EL PERRO	R-76-S	64,6	64,615	15
2114	ARAUCANÍA	69P10091	PUNTE SAN DIEGO	R-76-S	55,1	55,111	11
2115	ARAUCANÍA	69P10092	PUNTE HUILIO N° 7	R-76-S	103,9	103,92	20
2116	ARAUCANÍA	69P10093	PUNTE LOS BOLDOS	R-76-S	62,8	62,884	84
2117	ARAUCANÍA	69P10094	PUNTE QUILLEM	R-76-S	24,3	24,33	30
2118	ARAUCANÍA	69P10095	PUNTE CHESQUE CHAURA	S-95	14,6	14,645	45
2119	ARAUCANÍA	69P10096	PUNTE COLLICO	S-95	6,6	6,626	26
2120	ARAUCANÍA	69P10097	PUNTE LLAU LLAU	S-95	1,9	1,935	35
2121	ARAUCANÍA	69P10098	PUNTE MELILAHUEN	S-95	26,3	26,326	26
2122	ARAUCANÍA	69P10099	PUNTE VOIPIR	S-95	5,3	5,343	43
2123	ARAUCANÍA	69P10100	PUNTE METREÑEHUE	S-905	3	3,073	73
2124	ARAUCANÍA	69P10101	PUNTE LIUCURA	S-905	7,1	7,16	60
2125	ARAUCANÍA	69P10102	PUNTE QUETROLEUFU	S-905	5,7	5,712	12
2126	ARAUCANÍA	69P10103	PUNTE S/N 69P10103	S/Rol D001	5,9	5,908	8
2127	ARAUCANÍA	69P10104	PUNTE S/N 69P10104	S/Rol D001	2	2,005	5
2128	ARAUCANÍA	69P10105	PUNTE S/N 69P10105	S/Rol D001	11,8	11,806	6
2129	ARAUCANÍA	69P10106	PUNTE BALBOA	S/Rol D003	20,5	20,52	20
2130	ARAUCANÍA	69P10107	PUNTE MEDINA	S/Rol D003	0,2	0,37	170
2131	ARAUCANÍA	69P10108	PUNTE LA ESCUELA	S/Rol D003	16,02	16,042	22
2132	ARAUCANÍA	69P10109	PUNTE PICHAPINGA	S/Rol D003	21,9	21,915	15
2133	ARAUCANÍA	69P10110	PUNTE URRA	S/Rol D003	6,5	6,51	10
2134	ARAUCANÍA	69P10111	PUNTE DEUME	S/Rol D005	10,7	10,707	7
2135	ARAUCANÍA	69P10112	PUNTE HUAPI ROMOPULLI	S/Rol D005	15,5	15,505	5
2136	ARAUCANÍA	69P10113	PUNTE BUDI	S/Rol D005	8	8,19	190
2137	ARAUCANÍA	69P10114	PUNTE OPAZO	S/Rol D005	10	10,005	5
2138	ARAUCANÍA	69P10115	PUNTE RENACO	S-20	23,7	23,742	42
2139	ARAUCANÍA	69P10116	PUNTE DAMAS	S-36	0,9	0,937	37
2140	ARAUCANÍA	69P10117	PUNTE COLLIN	S/Rol D039	24,9	24,956	56
2141	ARAUCANÍA	69P10118	PUNTE QUEPE	S/Rol D039	12,6	12,648	48
2142	ARAUCANÍA	69P10119	PUNTE VILCUN	S/Rol D039	13,9	13,93	30

PUENTES - DIC. 2023

ID	Región	Activo	Descripción	Rol	Km Inicio	Km Fin	Longitud (m)
2143	ARAUCANÍA	69P10120	PUENTE MALLA	S/Rol D039	12,1	12,11	10
2144	ARAUCANÍA	69P10121	PUENTE CURACO	S/Rol D039	8,2	8,207	7
2145	ARAUCANÍA	69P10122	PUENTE CURILEO	S/Rol D039	18,4	18,408	8
2146	ARAUCANÍA	69P10123	PUENTE CODINHUE	S/Rol D039	5,7	5,739	39
2147	ARAUCANÍA	69P10124	PUENTE PICHÍ MALLA	S/Rol D039	10,3	10,307	7
2148	ARAUCANÍA	69P10125	PUENTE CHELLE	S-46	14,7	14,71	10
2149	ARAUCANÍA	69P10126	PUENTE MUNE	S-65	13,5	13,508	8
2150	ARAUCANÍA	69P10127	PUENTE QUEBRADA HONDA	S-65	46,5	46,518	18
2151	ARAUCANÍA	69P10128	PUENTE QUIILLAN	S-65	49,5	49,509	9
2152	ARAUCANÍA	69P10129	PUENTE S/N 69P10129	S-69	2,6	2,606	6
2153	ARAUCANÍA	69P10130	PUENTE ALLIPEN	S-69	4,7	4,841	141
2154	ARAUCANÍA	69P10131	PUENTE LONG LONG	S-69	15,6	15,616	16
2155	ARAUCANÍA	69P10132	PUENTE PEDREGOSO	S-69	26	26,028	28
2156	ARAUCANÍA	69P10133	PUENTE MANOSALVA	S-81	9,285	9,3	15
2157	ARAUCANÍA	69P10134	PUENTE BERNALES	S-81	21,6	21,606	6
2158	ARAUCANÍA	69P10135	PUENTE LAS LUMAS	S-81	5,2	5,211	11
2159	ARAUCANÍA	69P10136	PUENTE PETRENCO	S-81	4,42	4,44	20
2160	ARAUCANÍA	69P10137	PUENTE PICHICOICOMA	S-81	14,19	14,195	5
2161	ARAUCANÍA	69P10138	PUENTE POLUL	S-81	18	18,022	22
2162	ARAUCANÍA	69P10139	PUENTE LIUCO	S/Rol D085	0,2	0,206	6
2163	ARAUCANÍA	69P10140	PUENTE QUITRATUE DONGUIL	S/Rol D085	13,2	13,22	20
2164	ARAUCANÍA	69P10141	PUENTE DONGUIL	S/Rol D085	1,6	1,632	32
2165	ARAUCANÍA	69P10142	PUENTE EL AVELLANO	S/Rol D085	8,4	8,411	11
2166	ARAUCANÍA	69P10143	PUENTE BOLDOS	S-90	53,1	53,172	72
2167	ARAUCANÍA	69P10144	PUENTE LICANCULLIN	S-90	27,5	27,53	30
2168	ARAUCANÍA	69P10145	PUENTE LA CULEBRA	S-90	27	27,018	18
2169	ARAUCANÍA	69P10146	PUENTE PLANCHADO 1	S-90	19	19,009	9
2170	ARAUCANÍA	69P10147	PUENTE PLANCHADO 2	S-90	19,1	19,11	10
2171	ARAUCANÍA	69P10148	PUENTE PLANCHADO 3	S-90	19,2	19,208	8
2172	ARAUCANÍA	69P10149	PUENTE PLANCHADO 4	S-90	19,25	19,262	12
2173	ARAUCANÍA	69P10150	PUENTE PLANCHADO 5	S-90	19,35	19,361	11
2174	ARAUCANÍA	69P10151	PUENTE PLANCHADO 6	S-90	19,42	19,429	9
2175	ARAUCANÍA	69P10152	PUENTE PLANCHADO 7	S-90	19,45	19,465	15
2176	ARAUCANÍA	69P10153	PUENTE PLANCHADO 8	S-90	19,6	19,614	14
2177	ARAUCANÍA	69P10154	PUENTE EL SAUCE	S-90	32,8	32,811	11
2178	ARAUCANÍA	69P10155	PUENTE LICANCULLIN 2	S-90	31,7	31,709	9
2179	ARAUCANÍA	69P10156	PUENTE PERQUENCO	S-107	0,9	0,913	13
2180	ARAUCANÍA	69P10157	PUENTE QUILLEM	S-107	9,7	9,731	31
2181	ARAUCANÍA	69P10158	PUENTE LONCOYAMO	S/Rol D126	2,5	2,52	20
2182	ARAUCANÍA	69P10159	PUENTE MUCO	S-137	24,5	24,532	32
2183	ARAUCANÍA	69P10160	PUENTE S/N 69P10160	S-137	5	5,006	6
2184	ARAUCANÍA	69P10161	PUENTE EL SECO	S-137	3	3,008	8
2185	ARAUCANÍA	69P10162	PUENTE EL TRUENO	S-155	45,9	45,945	45
2186	ARAUCANÍA	69P10163	PUENTE COLLIN	S-155	29,5	29,51	10
2187	ARAUCANÍA	69P10164	PUENTE S/N 69P10164	S-155	53,92	53,928	8
2188	ARAUCANÍA	69P10165	PUENTE EL COIPO	S-155	8	8,008	8
2189	ARAUCANÍA	69P10166	PUENTE PEUPEU	S-155	0,6	0,63	30
2190	ARAUCANÍA	69P10167	PUENTE COLICO	S/Rol D156	3,3	3,335	35
2191	ARAUCANÍA	69P10168	PUENTE DAMAS	S/Rol D156	0,9	0,93	30
2192	ARAUCANÍA	69P10169	PUENTE SAN RAMON	S/Rol D161	19,53	19,546	16
2193	ARAUCANÍA	69P10170	PUENTE CHUMIL	S/Rol D161	12,1	12,108	8
2194	ARAUCANÍA	69P10171	PUENTE COPIN	S/Rol D161	20,7	20,714	14
2195	ARAUCANÍA	69P10172	PUENTE EL DIABLO	S/Rol D162	40,1	40,116	16
2196	ARAUCANÍA	69P10173	PUENTE S/N 69P10173	S/Rol D162	27,2	27,206	6
2197	ARAUCANÍA	69P10174	PUENTE S/N 69P10174	S/Rol D162	32,8	32,807	7
2198	ARAUCANÍA	69P10175	PUENTE LAS PITRAS	S/Rol D162	4	4,007	7
2199	ARAUCANÍA	69P10176	PUENTE HUAMAQUI	S-188	26,4	26,419	19
2200	ARAUCANÍA	69P10177	PUENTE HUECHUCON	S-188	2,9	2,932	32
2201	ARAUCANÍA	69P10178	PUENTE PEUCHEN	S-188	16,5	16,66	160
2202	ARAUCANÍA	69P10179	PUENTE EL AROMO	S-188	20,8	20,84	40
2203	ARAUCANÍA	69P10180	PUENTE LAS TOSCAS	S-188	0,6	0,615	15
2204	ARAUCANÍA	69P10181	PUENTE TRABUMQUILLEM	S/Rol D192	12,3	12,348	48
2205	ARAUCANÍA	69P10182	PUENTE S/N 69P10182	S/Rol D192	20,63	20,746	116
2206	ARAUCANÍA	69P10183	PUENTE S/N 69P10183	S/Rol D192	5,4	5,438	38
2207	ARAUCANÍA	69P10184	PUENTE S/N 69P10184	S/Rol D192	19,2	19,204	4
2208	ARAUCANÍA	69P10185	PUENTE LA IGLESIA	S/Rol D192	12,3	12,315	15
2209	ARAUCANÍA	69P10186	PUENTE EL SECO	S-209	3,5	3,514	14
2210	ARAUCANÍA	69P10187	PUENTE S/N 69P10187	S-234	5,2	5,209	9
2211	ARAUCANÍA	69P10188	PUENTE AILLINCO 1	S-234	10,1	10,115	15
2212	ARAUCANÍA	69P10189	PUENTE PITRACO	S-234	21,3	21,308	8
2213	ARAUCANÍA	69P10190	PUENTE COLLIN	S-245	3,9	3,93	30
2214	ARAUCANÍA	69P10191	PUENTE PICHÍ COLLIN	S-245	1,6	1,605	5
2215	ARAUCANÍA	69P10192	PUENTE LLUFQUENTUE	R-252	30,45	30,456	6
2216	ARAUCANÍA	69P10193	PUENTE MELLIZOS 1	R-252	30,2	30,212	12
2217	ARAUCANÍA	69P10194	PUENTE CHANQUIN	R-252	6,8	6,81	10
2218	ARAUCANÍA	69P10195	PUENTE COLLIMALLIN I	R-252	10,2	10,213	13
2219	ARAUCANÍA	69P10196	PUENTE LLAULLAHUEN	R-252	12,9	12,908	8
2220	ARAUCANÍA	69P10197	PUENTE MONOCO CHICO	R-252	3,96	3,965	5
2221	ARAUCANÍA	69P10198	PUENTE TRUF TRUF	S-269	5,6	5,618	18
2222	ARAUCANÍA	69P10199	PUENTE LAS CANOAS	S-269	1,7	1,732	32
2223	ARAUCANÍA	69P10200	PUENTE NIAGARA	S-269	17	17,07	70
2224	ARAUCANÍA	69P10201	PUENTE QUEPE	S/Rol D299	26,4	26,436	36
2225	ARAUCANÍA	69P10202	PUENTE BAJO LLEUQUE	S/Rol D299	20,4	20,419	19
2226	ARAUCANÍA	69P10203	PUENTE S/N 69P10203	S/Rol	6,4	6,43	30
2227	ARAUCANÍA	69P10204	PUENTE EL PEUCO	S/Rol	6,7	6,71	10
2228	ARAUCANÍA	69P10205	PUENTE CODINHUE	S/Rol	14,4	14,42	20
2229	ARAUCANÍA	69P10206	PUENTE EL NEGRO	S-335	27,4	27,427	27
2230	ARAUCANÍA	69P10207	PUENTE EL CHOMI	S-335	20,5	20,51	10
2231	ARAUCANÍA	69P10208	PUENTE EL SALTO	S-335	24,4	24,414	14
2232	ARAUCANÍA	69P10209	PUENTE CALBUCO	S-335	6,45	6,47	20
2233	ARAUCANÍA	69P10210	PUENTE EL TIGRE	S-335	10,5	10,516	16
2234	ARAUCANÍA	69P10211	PUENTE LLAMUCO	S-335	0,7	0,727	27
2235	ARAUCANÍA	69P10212	PUENTE PEDREGOSO	S-335	2,7	2,715	15
2236	ARAUCANÍA	69P10213	PUENTE SECO	S-335	11,1	11,112	12
2237	ARAUCANÍA	69P10214	PUENTE S/N 69P10214	S-377	33,4	33,411	11
2238	ARAUCANÍA	69P10215	PUENTE CAIVICO	S-377	18,2	18,226	26
2239	ARAUCANÍA	69P10216	PUENTE PEDREGOSO	S-377	35,95	35,976	26
2240	ARAUCANÍA	69P10217	PUENTE EL TEMO 1	S-422	19	19,008	8
2241	ARAUCANÍA	69P10218	PUENTE EL TEMO 2	S-422	19,2	19,209	9
2242	ARAUCANÍA	69P10219	PUENTE TUMUNTUCO	S-443	10,1	10,135	35
2243	ARAUCANÍA	69P10220	PUENTE SAN RAMON	S-449	5,8	5,808	8
2244	ARAUCANÍA	69P10221	PUENTE CAHUINPANGUI	S-449	8,5	8,508	8



**PUENTES - DIC. 2023**

ID	Región	Activo	Descripción	Rol	Km Inicio	Km Fin	Longitud (m)
2245	ARAUCANÍA	69P10222	PUENTE RADAL	S-449	12,9	12,918	18
2246	ARAUCANÍA	69P10223	PUENTE PASARELA QUILLEM	S-452	2	2,193	193
2247	ARAUCANÍA	69P10224	PUENTE AGUA LOS CHOROS	S-452	5,9	5,909	9
2248	ARAUCANÍA	69P10225	PUENTE QUILLEM	S-452	4,75	4,775	25
2249	ARAUCANÍA	69P10226	PUENTE S/N 69P10226	S/Rol D455	3,4	3,404	4
2250	ARAUCANÍA	69P10227	PUENTE S/N 69P10227	S/Rol D455	3,7	3,707	7
2251	ARAUCANÍA	69P10228	PUENTE CHADA	S/Rol D455	1,1	1,11	10
2252	ARAUCANÍA	69P10229	PUENTE CHADA 3 BOMAND	S/Rol D455	5,1	5,106	6
2253	ARAUCANÍA	69P10230	PUENTE LOS MELLIZOS 1	S-458	9,8	9,809	9
2254	ARAUCANÍA	69P10231	PUENTE EL RODON	S-458	0,1	0,108	8
2255	ARAUCANÍA	69P10232	PUENTE LOS MELLIZOS 2	S-458	9,9	9,91	10
2256	ARAUCANÍA	69P10233	PUENTE PAINEQUIR	S-458	15,3	15,307	7
2257	ARAUCANÍA	69P10234	PUENTE COIPO	S/Rol D464	1,1	1,108	8
2258	ARAUCANÍA	69P10235	PUENTE BOROA	S/Rol D464	26,2	26,217	17
2259	ARAUCANÍA	69P10236	PUENTE CHUCAUCO	S/Rol D464	15,7	15,718	18
2260	ARAUCANÍA	69P10237	PUENTE FIN FIN	S/Rol D464	19,2	19,211	11
2261	ARAUCANÍA	69P10238	PUENTE NEGRO	S/Rol D464	2,5	2,521	21
2262	ARAUCANÍA	69P10239	PUENTE PELALES	S/Rol D464	8,8	8,816	16
2263	ARAUCANÍA	69P10240	PUENTE COLICO	S-503	17,2	17,213	13
2264	ARAUCANÍA	69P10241	PUENTE EL RETIRO	S/Rol D539	4	4,069	69
2265	ARAUCANÍA	69P10242	PUENTE URRRA	S/Rol D539	0,1	0,11	10
2266	ARAUCANÍA	69P10243	PUENTE MANZANO	S/Rol D542	5,5	5,507	7
2267	ARAUCANÍA	69P10244	PUENTE HUILIO N° 2	S/Rol D542	34,6	34,647	47
2268	ARAUCANÍA	69P10245	PUENTE CANCURA	S/Rol D542	0,52	0,538	18
2269	ARAUCANÍA	69P10246	PUENTE TENORIO	S/Rol D542	17,1	17,107	7
2270	ARAUCANÍA	69P10247	PUENTE SALVA TU ALMA	S/Rol D553	17,7	17,741	41
2271	ARAUCANÍA	69P10248	PUENTE TRACURA	S-575	33	33,035	35
2272	ARAUCANÍA	69P10249	PUENTE CHUQUEN	S-575	21	21,015	15
2273	ARAUCANÍA	69P10250	PUENTE CUNCUYANQUI	S-575	4,34	4,35	10
2274	ARAUCANÍA	69P10251	PUENTE CEBALLOS	S-575	13,8	13,816	16
2275	ARAUCANÍA	69P10252	PUENTE S/N 69P10252	S-575	18,6	18,608	8
2276	ARAUCANÍA	69P10253	PUENTE S/N 69P10253	S-575	64	64,007	7
2277	ARAUCANÍA	69P10254	PUENTE HUILIO	S-584	9,4	9,42	20
2278	ARAUCANÍA	69P10255	PUENTE S/N 69P10255	S-602	10,6	10,606	6
2279	ARAUCANÍA	69P10256	PUENTE CHUCAUCO	S-602	2	2,009	9
2280	ARAUCANÍA	69P10257	PUENTE FIN FIN	S-602	6	6,006	6
2281	ARAUCANÍA	69P10258	PUENTE HUILIO	S-602	15,3	15,318	18
2282	ARAUCANÍA	69P10259	PUENTE CHARLEO	S/Rol	1,5	1,521	21
2283	ARAUCANÍA	69P10260	PUENTE LAS LUMAS	S/Rol	4,4	4,413	13
2284	ARAUCANÍA	69P10261	PUENTE MELLIZOS AGUAS GRANDES	S/Rol	20,3	20,307	7
2285	ARAUCANÍA	69P10262	PUENTE POLUL N° 1	S/Rol	14,7	14,727	27
2286	ARAUCANÍA	69P10263	PUENTE POLUL N° 2	S/Rol	24	24,009	9
2287	ARAUCANÍA	69P10264	PUENTE PORMA	S-632	7,9	7,914	14
2288	ARAUCANÍA	69P10265	PUENTE S/N 69P10265	S-658	2,8	2,808	8
2289	ARAUCANÍA	69P10266	PUENTE BASAS	S-658	0,8	0,811	11
2290	ARAUCANÍA	69P10267	PUENTE COLIMAN	S-658	10,2	10,208	8
2291	ARAUCANÍA	69P10268	PUENTE S/N 69P10268	S-668	18,3	18,309	9
2292	ARAUCANÍA	69P10269	PUENTE COPIHUAL	S-668	20,9	20,916	16
2293	ARAUCANÍA	69P10270	PUENTE FICA	S-668	0,6	0,607	7
2294	ARAUCANÍA	69P10271	PUENTE QUINQUE	S-668	2,1	2,125	25
2295	ARAUCANÍA	69P10272	PUENTE S/N 69P10272	S/Rol	4,566	4,613	47
2296	ARAUCANÍA	69P10273	PUENTE HUARA	S/Rol	12,63	12,639	9
2297	ARAUCANÍA	69P10274	PUENTE DONGUIL	S/Rol	4,9	4,944	44
2298	ARAUCANÍA	69P10275	PUENTE PUYEHUE	S/Rol	0,2	0,231	31
2299	ARAUCANÍA	69P10276	PUENTE RINCO	S/Rol	7,55	7,562	12
2300	ARAUCANÍA	69P10277	PUENTE SCHNEIDER	S/Rol	13,53	13,538	8
2301	ARAUCANÍA	69P10278	PUENTE RICCI N° 1	S/Rol	0,1	0,105	5
2302	ARAUCANÍA	69P10279	PUENTE RICCI N° 2	S/Rol	0,4	0,405	5
2303	ARAUCANÍA	69P10280	PUENTE S/N 69P10280	S/Rol	6,1	6,109	9
2304	ARAUCANÍA	69P10281	PUENTE LENINLINICH	S/Rol D734	4,4	4,41	10
2305	ARAUCANÍA	69P10282	PUENTE SOCO	S/Rol D734	5	5,011	11
2306	ARAUCANÍA	69P10283	PUENTE MARISCO	S-773	3,2	3,211	11
2307	ARAUCANÍA	69P10284	PUENTE HUIÑOCCO 1	S-785	18,5	18,53	30
2308	ARAUCANÍA	69P10285	PUENTE HUIÑOCCO 2	S-785	18,9	18,928	28
2309	ARAUCANÍA	69P10286	PUENTE CHAN CHAN	S-785	16,7	16,711	11
2310	ARAUCANÍA	69P10287	PUENTE CHANLELFU	S-785	27,9	27,93	30
2311	ARAUCANÍA	69P10288	PUENTE CHESQUE	S-785	0,4	0,43	30
2312	ARAUCANÍA	69P10289	PUENTE PANCO	S-785	24	24,03	30
2313	ARAUCANÍA	69P10290	PUENTE PAYA	S-785	8,7	8,743	43
2314	ARAUCANÍA	69P10291	PUENTE ANCAHUAL 1	S/Rol D791	2,2	2,205	5
2315	ARAUCANÍA	69P10292	PUENTE LA JUNTA	S-797	18	18,014	14
2316	ARAUCANÍA	69P10293	PUENTE LAS LUMAS	S-797	14	14,009	9
2317	ARAUCANÍA	69P10294	PUENTE COLLICO	S-803	10,9	10,907	7
2318	ARAUCANÍA	69P10295	PUENTE AÑILCO	S-815	4,9	4,911	11
2319	ARAUCANÍA	69P10296	PUENTE S/N 69P10296	S-815	1,36	1,371	11
2320	ARAUCANÍA	69P10297	PUENTE MARAMBIO CURILELFU	S-815	4,6	4,609	9
2321	ARAUCANÍA	69P10298	PUENTE CURILEUFU	S-815	1,7	1,718	18
2322	ARAUCANÍA	69P10299	PUENTE NANCAHUE	S-815	7,2	7,21	10
2323	ARAUCANÍA	69P10300	PUENTE DON PATO	S-863	3	3,007	7
2324	ARAUCANÍA	69P10301	PUENTE S/N 69P10301	S-887	10,4	10,408	8
2325	ARAUCANÍA	69P10302	PUENTE SECO	S-887	7	7,01	10
2326	ARAUCANÍA	69P10303	PUENTE RANCAHUE	S-920	0,4	0,408	8
2327	ARAUCANÍA	69P10304	PUENTE S/N 69P10304	S/Rol D923	1,6	1,621	21
2328	ARAUCANÍA	69P10305	PUENTE QUILACO	S/Rol D923	13,8	13,809	9
2329	ARAUCANÍA	69P10306	PUENTE PANGUILEF	S/Rol D923	14,5	14,508	8
2330	ARAUCANÍA	69P10307	PUENTE S/N 69P10307	S/Rol D923	6,8	6,809	9
2331	ARAUCANÍA	69P10308	PUENTE MENETUE N° 1	S/Rol D923	16,6	16,617	17
2332	ARAUCANÍA	69P10309	PUENTE MENETUE N° 2	S/Rol D923	17	17,005	5
2333	ARAUCANÍA	69P10310	PUENTE CAUTIN	R-925-S	9,25	9,289	39
2334	ARAUCANÍA	69P10311	PUENTE S/N 69P10311	R-925-S	11,6	11,604	4
2335	ARAUCANÍA	69P10312	PUENTE S/N 69P10312	R-925-S	14,4	14,407	7
2336	ARAUCANÍA	69P10313	PUENTE S/N 69P10313	R-925-S	38,15	38,162	12
2337	ARAUCANÍA	69P10314	PUENTE QUEULE	R-925-S	18,8	18,809	9
2338	ARAUCANÍA	69P10315	PUENTE BLANCO SUR	R-925-S	13,8	13,825	25
2339	ARAUCANÍA	69P10316	PUENTE CONGUILLIO	R-925-S	27	27,021	21
2340	ARAUCANÍA	69P10317	PUENTE DON BAUCHA	sin rol 941	7,3	7,305	5
2341	ARAUCANÍA	69P10318	PUENTE PALGUIN	sin rol 941	9,4	9,42	20
2342	ARAUCANÍA	69P10319	PUENTE HUILILCO 1	S-947	7,9	7,916	16
2343	ARAUCANÍA	69P10320	PUENTE COLLINAO	S-947	3,5	3,508	8
2344	ARAUCANÍA	69P10321	PUENTE HUAMPOE	S-947	4,4	4,42	20
2345	ARAUCANÍA	69P10322	PUENTE SAN LUIS	S-959	0,1	0,172	72
2346	ARAUCANÍA	69P10323	PUENTE BASAS CHICO	S-965	42	42,02	20

**PUENTES - DIC. 2023**

ID	Región	Activo	Descripción	Rol	Km Inicio	Km Fin	Longitud (m)
2347	ARAUCANÍA	69P10324	PUENTE S/N 69P10324	S-965	43	43,018	18
2348	ARAUCANÍA	69P10325	PUENTE SIN NOMBRE 4	S-965	40	40,022	22
2349	ARAUCANÍA	69P10326	PUENTE BASAS	S-965	7,8	7,82	20
2350	ARAUCANÍA	69P10327	PUENTE MAICHIN	S-965	28	28,057	57
2351	ARAUCANÍA	69P10328	PUENTE CARES	S-965	7,2	7,208	8
2352	ARAUCANÍA	69P10329	PUENTE TORREALBA	S-965	40,7	40,709	9
2353	ARAUCANÍA	69P10330	PUENTE S/N 69P10330	S-965	46,4	46,408	8
2354	ARAUCANÍA	69P10331	PUENTE CURARREHUE	S-965	0,03	0,073	43
2355	ARAUCANÍA	69P10332	PUENTE MAITE	S-965	15,6	15,64	40
2356	ARAUCANÍA	69P10333	PUENTE TRAGUIPULLI	S-965	48,15	48,172	22
2357	ARAUCANÍA	69P10334	PUENTE BARRERA	sin rol 0012	6,3	6,314	14
2358	ARAUCANÍA	69P10335	PUENTE CONQUIL	sin rol 0012	2,75	2,757	7
2359	ARAUCANÍA	69P10336	PUENTE ÑIELOL	sin rol 0198	0,3	0,306	6
2360	ARAUCANÍA	69P10337	PUENTE FORTIN ÑIELOL	sin rol 0198	4,9	4,905	5
2361	ARAUCANÍA	69P10338	PUENTE S/N 69P10338	sin rol 0199	1,4	1,405	5
2362	ARAUCANÍA	69P10339	PUENTE S/N 69P10339	sin rol 0199	3,2	3,206	6
2363	ARAUCANÍA	69P10340	PUENTE CAYUNIL	sin rol 0199	8,9	8,905	5
2364	ARAUCANÍA	69P10341	PUENTE COLLINAO	sin rol 0199	8,2	8,207	7
2365	ARAUCANÍA	69P10342	PUENTE S/N 69P10342	sin rol 0199	1,02	1,027	7
2366	ARAUCANÍA	69P10343	PUENTE NAHUELPAN	sin rol 0199	7,7	7,706	6
2367	ARAUCANÍA	69P10344	PUENTE QUINAHUE	sin rol 0202	0,4	0,407	7
2368	ARAUCANÍA	69P10345	PUENTE RAPA	sin rol 0202	1,7	1,708	8
2369	ARAUCANÍA	69P10346	PUENTE SAN RAFAEL	sin rol 0202	3	3,006	6
2370	ARAUCANÍA	69P10347	PUENTE CURILEO	S-221	2,5	2,506	6
2371	ARAUCANÍA	69P10348	PUENTE HUERQUECO	S-221	13,3	13,309	9
2372	ARAUCANÍA	69P10349	PUENTE QUINTRILPE	S-221	9	9,01	10
2373	ARAUCANÍA	69P10350	PUENTE FABRE	S-221	14,23	14,238	8
2374	ARAUCANÍA	69P10351	PUENTE CHAPUEL	S-221	4,3	4,307	7
2375	ARAUCANÍA	69P10352	PUENTE DOLLINCO	S-221	6,6	6,63	30
2376	ARAUCANÍA	69P10353	PUENTE LA COLONIA 1	sin rol 0223	4,365	4,371	6
2377	ARAUCANÍA	69P10354	PUENTE S/N 69P10354	sin rol 0223	6,45	6,456	6
2378	ARAUCANÍA	69P10355	PUENTE S/N 69P10355	sin rol 0223	10,55	10,557	7
2379	ARAUCANÍA	69P10356	PUENTE S/N 69P10356	sin rol 0223	12,3	12,304	4
2380	ARAUCANÍA	69P10357	PUENTE LA COLONIA 2	sin rol 0223	8,45	8,463	13
2381	ARAUCANÍA	69P10358	PUENTE CURILEO	sin rol 0233	2,9	2,906	6
2382	ARAUCANÍA	69P10359	PUENTE MADRE DEL DIABLO	sin rol 0255	0,2	0,21	10
2383	ARAUCANÍA	69P10360	PUENTE PUYANGUE	sin rol 0255	6,6	6,721	121
2384	ARAUCANÍA	69P10361	PUENTE REBOLLEDO	sin rol 0255	5,9	5,93	30
2385	ARAUCANÍA	69P10362	PUENTE S/N 69P10362	sin rol 0271	1,4	1,407	7
2386	ARAUCANÍA	69P10363	PUENTE S/N 69P10363	sin rol 0316	8,09	8,108	18
2387	ARAUCANÍA	69P10364	PUENTE CAIVICO	S/Rol	0,6	0,633	33
2388	ARAUCANÍA	69P10365	PUENTE PUELLO	S/Rol	5,6	5,615	15
2389	ARAUCANÍA	69P10366	PUENTE TROMEN BAJO	sin rol 0326	10,8	10,806	6
2390	ARAUCANÍA	69P10367	PUENTE VARONES	sin rol 0461	2	2,009	9
2391	ARAUCANÍA	69P10368	PUENTE RAGÑINTULEUFU	sin rol 0494	19,2	19,32	120
2392	ARAUCANÍA	69P10369	PUENTE QUILIMANZANO	sin rol 0536	2	2,007	7
2393	ARAUCANÍA	69P10370	PUENTE HUILQUILCO	S-578	11,4	11,41	10
2394	ARAUCANÍA	69P10371	PUENTE MAKEWE PELALE	S-578	9,85	9,935	85
2395	ARAUCANÍA	69P10372	PUENTE LAS AGUILAS	S/Rol	1,6	1,604	4
2396	ARAUCANÍA	69P10373	PUENTE SAN ANTONIO	S/Rol	2,7	2,713	13
2397	ARAUCANÍA	69P10374	PUENTE BERNALES	sin rol 0683	0,9	0,911	11
2398	ARAUCANÍA	69P10375	PUENTE DONGUIL	sin rol 0711	0,6	0,628	28
2399	ARAUCANÍA	69P10376	PUENTE RETAMAL	sin rol 0711	3,1	3,109	9
2400	ARAUCANÍA	69P10377	PUENTE PIREN 1	sin rol 0726	0,02	0,024	4
2401	ARAUCANÍA	69P10378	PUENTE PIREN 2	sin rol 0726	5,8	5,806	6
2402	ARAUCANÍA	69P10379	PUENTE S/N 69P10379	sin rol 0730	12,5	12,509	9
2403	ARAUCANÍA	69P10380	PUENTE POLUL N° 1	sin rol 0777	1,4	1,407	7
2404	ARAUCANÍA	69P10381	PUENTE POLUL N° 2	sin rol 0777	2,1	2,107	7
2405	ARAUCANÍA	69P10382	PUENTE POLUL N° 3	sin rol 0777	3,5	3,506	6
2406	ARAUCANÍA	69P10383	PUENTE POTTER	sin rol 0792	1,2	1,208	8
2407	ARAUCANÍA	69P10384	PUENTE POTTER	sin rol 0792	3,31	3,316	6
2408	ARAUCANÍA	69P10385	PUENTE SUAZO	sin rol 0792	3,1	3,108	8
2409	ARAUCANÍA	69P10386	PUENTE S/N 69P10386	sin rol 0798	5	5,004	4
2410	ARAUCANÍA	69P10387	PUENTE S/N 69P10387	sin rol 0798	4	4,008	8
2411	ARAUCANÍA	69P10388	PUENTE S/N 69P10388	sin rol 0820	13	13,004	4
2412	ARAUCANÍA	69P10389	PUENTE S/N 69P10389	sin rol 0820	14,1	14,107	7
2413	ARAUCANÍA	69P10390	PUENTE BOLDOS	sin rol 0820	12,7	12,708	8
2414	ARAUCANÍA	69P10391	PUENTE BORNAND	sin rol 0894	6,9	6,906	6
2415	ARAUCANÍA	69P10392	PUENTE PERQUENCO	S-109	6,7	6,71	10
2416	ARAUCANÍA	69P10393	PUENTE QUILLEN	S-109	0,5	0,53	30
2417	ARAUCANÍA	69P10394	PUENTE S/N 69P10394	S-115	1,9	1,903	3
2418	ARAUCANÍA	69P10395	PUENTE LAS MINAS	S-153	0,9	0,906	6
2419	ARAUCANÍA	69P10396	PUENTE S/N 69P10396	S-153	0,12	0,126	6
2420	ARAUCANÍA	69P10397	PUENTE ÑANCO	S-153	0,55	0,564	14
2421	ARAUCANÍA	69P10398	PUENTE EL ARCO	S-203	3,3	3,332	32
2422	ARAUCANÍA	69P10399	PUENTE QUILONCO	S-203	1,2	1,269	69
2423	ARAUCANÍA	69P10400	PUENTE LOS AROMOS	S-204	12	12,04	40
2424	ARAUCANÍA	69P10401	PUENTE CHACAICO	S-204	6	6,01	10
2425	ARAUCANÍA	69P10402	PUENTE LIUCURA	S-204	0,9	0,905	5
2426	ARAUCANÍA	69P10403	PUENTE SANTA LAURA	S-240	2,7	2,717	17
2427	ARAUCANÍA	69P10404	PUENTE LLANCAHUE	S-258	2,6	2,61	10
2428	ARAUCANÍA	69P10405	PUENTE PIDINCO	S-258	2,4	2,41	10
2429	ARAUCANÍA	69P10406	PUENTE COIHUE	S-263	10,8	10,805	5
2430	ARAUCANÍA	69P10407	PUENTE QUEBRADA HONDA	S-263	10,2	10,221	21
2431	ARAUCANÍA	69P10408	PUENTE S/N 69P10408	S-263	4	4,003	3
2432	ARAUCANÍA	69P10409	PUENTE S/N 69P10409	S-263	7,7	7,702	2
2433	ARAUCANÍA	69P10410	PUENTE S/N 69P10410	S-263	12,4	12,409	9
2434	ARAUCANÍA	69P10411	PUENTE S/N 69P10411	S-263	10,3	10,304	4
2435	ARAUCANÍA	69P10412	PUENTE S/N 69P10412	S-263	9,8	9,82	20
2436	ARAUCANÍA	69P10413	PUENTE BOROA PAREDES	S-274	3,3	3,308	8
2437	ARAUCANÍA	69P10414	PUENTE S/N 69P10414	S-294	5	5,01	10
2438	ARAUCANÍA	69P10415	PUENTE LA CRUZ	S-294	0,3	0,317	17
2439	ARAUCANÍA	69P10416	PUENTE MEMBRILLO	S-337	0,5	0,507	7
2440	ARAUCANÍA	69P10417	PUENTE S/N 69P10417	S-347	3,8	3,806	6
2441	ARAUCANÍA	69P10418	PUENTE LOS LLEUQUES	S-347	8,26	8,269	9
2442	ARAUCANÍA	69P10419	PUENTE LA CASCADA	S-347	8,8	8,806	6
2443	ARAUCANÍA	69P10420	PUENTE LA JUENTA	S-347	6,1	6,115	15
2444	ARAUCANÍA	69P10421	PUENTE CUNCO CHICO 2	S-358	2,06	2,067	7
2445	ARAUCANÍA	69P10422	PUENTE HUITRAMALAL	S-373	6,52	6,53	10
2446	ARAUCANÍA	69P10423	PUENTE SAN ERNESTO	S-373	6,89	6,895	5
2447	ARAUCANÍA	69P10424	PUENTE CODULTO	S-389	0,9	0,911	11
2448	ARAUCANÍA	69P10425	PUENTE HUICAHUE	S-389	4,3	4,331	31

### PUENTES - DIC. 2023

ID	Región	Activo	Descripción	Rol	Km Inicio	Km Fin	Longitud (m)
2449	ARAUCANÍA	69P10426	PUENTE EL GRILLO	S-401	5,5	5,508	8
2450	ARAUCANÍA	69P10427	PUENTE CODULLO	S-401	4,57	4,578	8
2451	ARAUCANÍA	69P10428	PUENTE HUICHAHUE	S-407	5,4	5,442	42
2452	ARAUCANÍA	69P10429	PUENTE CALBUCO	S-413	6	6,02	20
2453	ARAUCANÍA	69P10430	PUENTE SAN ANTONIO	S-413	1,7	1,71	10
2454	ARAUCANÍA	69P10431	PUENTE TORITO	S-413	4,2	4,206	6
2455	ARAUCANÍA	69P10432	PUENTE HUICHAHUE	S-413	5,5	5,518	18
2456	ARAUCANÍA	69P10433	PUENTE HUICHAHUE	S-425	11,2	11,235	35
2457	ARAUCANÍA	69P10434	PUENTE CALABOZO	S-425	14,9	14,917	17
2458	ARAUCANÍA	69P10435	PUENTE ESTERO CUNCO	S-425	0,7	0,707	7
2459	ARAUCANÍA	69P10436	PUENTE SAN ANTONIO	S-425	5,63	5,639	9
2460	ARAUCANÍA	69P10437	PUENTE CUMBLI	S-445	5,3	5,311	11
2461	ARAUCANÍA	69P10438	PUENTE S/N 69P10438	S-467	1,2	1,204	4
2462	ARAUCANÍA	69P10439	PUENTE CANAL ALLIPEN	S-467	1,7	1,712	12
2463	ARAUCANÍA	69P10440	PUENTE SOLLINCO	S-469	9,2	9,213	13
2464	ARAUCANÍA	69P10441	PUENTE CANAL ALLIPEN	S-469	1,4	1,411	11
2465	ARAUCANÍA	69P10442	PUENTE CANAL DE REGADIO	S-469	3,8	3,805	5
2466	ARAUCANÍA	69P10443	PUENTE PEDREGOSO	S-469	6,4	6,408	8
2467	ARAUCANÍA	69P10444	PUENTE AGUA LOS CHOROS	S-472	0,9	0,905	5
2468	ARAUCANÍA	69P10445	PUENTE DOLLINCO	S-472	5,5	5,506	6
2469	ARAUCANÍA	69P10446	PUENTE MELITOCO	S-472	4,3	4,309	9
2470	ARAUCANÍA	69P10447	PUENTE ALLIPEN	S-473	1	1,008	8
2471	ARAUCANÍA	69P10448	PUENTE NEGRO	S-482	12	12,018	18
2472	ARAUCANÍA	69P10449	PUENTE EL SAPO	S-485	2,8	2,804	4
2473	ARAUCANÍA	69P10450	PUENTE LOS MELLIZOS	S-497	4,2	4,21	10
2474	ARAUCANÍA	69P10451	PUENTE LLAIMA	S-527	0,3	0,314	14
2475	ARAUCANÍA	69P10452	PUENTE ULLOA	S-527	2,7	2,709	9
2476	ARAUCANÍA	69P10453	PUENTE VILUCO	S-527	11,8	11,837	37
2477	ARAUCANÍA	69P10454	PUENTE EL CHILCO	S-529	7,2	7,208	8
2478	ARAUCANÍA	69P10455	PUENTE LAS PITRAS	S-529	9,1	9,108	8
2479	ARAUCANÍA	69P10456	PUENTE PAJONAL	S-529	12,2	12,208	8
2480	ARAUCANÍA	69P10457	PUENTE TRES HORQUETAS	S-529	13	13,008	8
2481	ARAUCANÍA	69P10458	PUENTE ANGOSTURA	S-529	3,8	3,806	6
2482	ARAUCANÍA	69P10459	PUENTE CODINHUE	S-529	2,5	2,52	20
2483	ARAUCANÍA	69P10460	PUENTE EL COLORADO	S-529	1,6	1,611	11
2484	ARAUCANÍA	69P10461	PUENTE LAS ROCAS	S-529	6,87	6,879	9
2485	ARAUCANÍA	69P10462	PUENTE LOS HELECHOS	S-529	8,2	8,208	8
2486	ARAUCANÍA	69P10463	PUENTE LAS CORDONICES	S-576	0,6	0,607	7
2487	ARAUCANÍA	69P10464	PUENTE SECO	S-576	1,6	1,612	12
2488	ARAUCANÍA	69P10465	PUENTE CHAPERON N° 2	S-593	1	1,009	9
2489	ARAUCANÍA	69P10466	PUENTE SEIFFER	S-593	1,7	1,708	8
2490	ARAUCANÍA	69P10467	PUENTE CHAPERON N° 1	S-593	0,4	0,408	8
2491	ARAUCANÍA	69P10468	PUENTE MUNE ALTO	S-593	8,8	8,807	7
2492	ARAUCANÍA	69P10469	PUENTE S/N 69P10469	R-594	2,25	2,255	5
2493	ARAUCANÍA	69P10470	PUENTE LLIU LLIU	S-701	0,2	0,206	6
2494	ARAUCANÍA	69P10471	PUENTE MELLIZO 1	S-701	8	8,011	11
2495	ARAUCANÍA	69P10472	PUENTE MELLIZO 2	S-701	8,5	8,51	10
2496	ARAUCANÍA	69P10473	PUENTE RUBILAR	S-716	1	1,007	7
2497	ARAUCANÍA	69P10474	PUENTE CASAHUE 1	S-749	1,5	1,512	12
2498	ARAUCANÍA	69P10475	PUENTE CASAHUE 2	S-749	4,5	4,51	10
2499	ARAUCANÍA	69P10476	PUENTE S/N 69P10476	S-810	2,7	2,708	8
2500	ARAUCANÍA	69P10477	PUENTE LUMAHUE	S-810	4,6	4,607	7
2501	ARAUCANÍA	69P10478	PUENTE PIDENCO 1 MOLCO 1	S-870	16,6	16,608	8
2502	ARAUCANÍA	69P10479	PUENTE PIDENCO 2 MOLCO 2	S-870	16,7	16,706	6
2503	ARAUCANÍA	69P10480	PUENTE S/N 69P10480	S-870	8,84	8,85	10
2504	ARAUCANÍA	69P10481	PUENTE EL AVELLANO	S-870	9,3	9,312	12
2505	ARAUCANÍA	69P10482	PUENTE PUELIPAN	S-873	0,5	0,505	5
2506	ARAUCANÍA	69P10483	PUENTE DONGUIL	S-92	0,92	0,987	67
2507	ARAUCANÍA	69P10484	PUENTE PASO SUPERIOR FF.CC.	S-92	0,15	0,167	17
2508	ARAUCANÍA	69P10485	PUENTE MONCUL		26,3	26,42	120
2509	ARAUCANÍA	69P10486	PUENTE EDUARDO FREI MONTALVA		55,43	55,567	137
2510	ARAUCANÍA	69P10487	PUENTE AGUA SANTA		6	6,011	11
2511	ARAUCANÍA	69P10488	PUENTE S/N 69P10488		8,7	8,708	8
2512	ARAUCANÍA	69P10489	PUENTE S/N 69P10489		15,9	15,932	32
2513	ARAUCANÍA	69P10490	PUENTE S/N 69P10490		15,95	15,958	8
2514	ARAUCANÍA	69P10491	PUENTE BASAS		0,5	0,512	12
2515	ARAUCANÍA	69P10492	PUENTE BOROA		1,4	1,412	12
2516	ARAUCANÍA	69P10493	PUENTE CHUCAUCO		0,6	0,62	20
2517	ARAUCANÍA	69P10494	PUENTE CHUFQUEN		0	0,02	20
2518	ARAUCANÍA	69P10495	PUENTE CODAHUE		5,2	5,208	8
2519	ARAUCANÍA	69P10496	PUENTE COLLIN 1		2,2	2,214	14
2520	ARAUCANÍA	69P10497	PUENTE COLLIN 2		2,5	2,511	11
2521	ARAUCANÍA	69P10498	PUENTE DOLLINCO ALHUECO		0,2	0,209	9
2522	ARAUCANÍA	69P10499	PUENTE EL CRISTO		0	0,024	24
2523	ARAUCANÍA	69P10500	PUENTE EL LINGUE		1	1,008	8
2524	ARAUCANÍA	69P10501	PUENTE ETORY		1,35	1,357	7
2525	ARAUCANÍA	69P10502	PUENTE NAHUEL PAN		12,67	12,698	28
2526	ARAUCANÍA	69P10503	PUENTE NOVOA		0,6	0,627	27
2527	ARAUCANÍA	69P10504	PUENTE POCULON		1,4	1,428	28
2528	ARAUCANÍA	69P10505	PUENTE QUETROCO		0,8	0,812	12
2529	ARAUCANÍA	69P10506	PUENTE QUILLÉN		1,7	1,726	26
2530	ARAUCANÍA	69P10507	PUENTE TIERRA		0,9	0,906	6
2531	ARAUCANÍA	69P10508	PUENTE SAN JUAN MORA		3,6	3,608	8
2532	ARAUCANÍA	69P10509	PUENTE S/N 69P10509		0,46	0,568	108
2533	ARAUCANÍA	69P10510	PUENTE CHOLCHOL		32,19	32,36	170
2534	ARAUCANÍA	69P10511	PUENTE COLLIN		0,5	0,54	40
2535	ARAUCANÍA	69P10512	PUENTE DICAHUE		0,23	0,265	35
2536	ARAUCANÍA	69P10513	PUENTE HUALLERUPE		4,7	4,778	78
2537	ARAUCANÍA	69P10514	PUENTE HUICHAHUE		4,4	4,47	70
2538	ARAUCANÍA	69P10515	PUENTE LOS CHILCOS		0,4	0,447	47
2539	ARAUCANÍA	69P10516	PUENTE MUCO		7	7,053	53
2540	ARAUCANÍA	69P10517	PUENTE LA MAÑANA		6,95	6,964	14
2541	ARAUCANÍA	69P10518	PUENTE RUCAPANGUI		15,8	15,96	160
2542	ARAUCANÍA	69P10519	PUENTE EL PANTANO		3,8	3,814	14
2543	ARAUCANÍA	69P10520	PUENTE S/N 69P10520		0	0,011	11
2544	ARAUCANÍA	69P10521	PUENTE S/N 69P10521		12,55	12,561	11
2545	ARAUCANÍA	69P10522	PUENTE AGUA TENDIDA		2,6	2,618	18
2546	ARAUCANÍA	69P10523	PUENTE AÑILCO		0,5	0,51	10
2547	ARAUCANÍA	69P10524	PUENTE CHUFQUEN		6,26	6,27	10
2548	ARAUCANÍA	69P10525	PUENTE COLLICO		3,9	3,912	12
2549	ARAUCANÍA	69P10526	PUENTE CORRENTOSO		0,245	0,266	21
2550	ARAUCANÍA	69P10527	PUENTE CURACALCO 1		7,6	7,643	43

**PUENTES - DIC. 2023**

ID	Región	Activo	Descripción	Rol	Km Inicio	Km Fin	Longitud (m)
2551	ARAUCANÍA	69P10528	PUENTE DOLLINCO		5,6	5,608	8
2552	ARAUCANÍA	69P10529	PUENTE DOLLINCO		2,4	2,41	10
2553	ARAUCANÍA	69P10530	PUENTE EL PRADO		1,8	1,82	20
2554	ARAUCANÍA	69P10531	PUENTE GUACOLDA		17,6	17,606	6
2555	ARAUCANÍA	69P10532	PUENTE HUEPIL		0,2	0,234	34
2556	ARAUCANÍA	69P10533	PUENTE HUIÑOCO		1,3	1,329	29
2557	ARAUCANÍA	69P10534	PUENTE LA BASTILLA		1,85	1,931	81
2558	ARAUCANÍA	69P10535	PUENTE LEFINCUL		0,4	0,43	30
2559	ARAUCANÍA	69P10536	PUENTE LONCOFILO		1,7	1,714	14
2560	ARAUCANÍA	69P10537	PUENTE MAITENCO		1,1	1,105	5
2561	ARAUCANÍA	69P10538	PUENTE MUCO		2,9	2,935	35
2562	ARAUCANÍA	69P10539	PUENTE PASARELA QUELHUE		2,1	2,24	140
2563	ARAUCANÍA	69P10540	PUENTE PEDREGOSO		0,3	0,326	26
2564	ARAUCANÍA	69P10541	PUENTE PITRUNCO		11,4	11,469	69
2565	ARAUCANÍA	69P10542	PUENTE PUELLO		7,9	7,916	16
2566	ARAUCANÍA	69P10543	PUENTE PUYEHUE		0,2	0,226	26
2567	ARAUCANÍA	69P10544	PUENTE QUECHEREHUE		0,6	0,61	10
2568	ARAUCANÍA	69P10545	PUENTE SIN NOMBRE 2		13	13,006	6
2569	ARAUCANÍA	69P10546	PUENTE TOLTEN		0,73	0,774	44
2570	ARAUCANÍA	69P10547	PUENTE TRES ESQUINAS		5,7	5,714	14
2571	ARAUCANÍA	69P10548	PUENTE VILUCO		8,4	8,412	12
2572	ARAUCANÍA	69P10549	PUENTE ANCAPI		13,1	13,115	15
2573	ARAUCANÍA	69P10550	PUENTE RULO		9,6	9,61	10
2574	ARAUCANÍA	69P10551	PUENTE S/N 69P10551		2,05	2,065	15
2575	ARAUCANÍA	69P10552	PUENTE S/N 69P10552		1,6	1,605	5
2576	ARAUCANÍA	69P10553	PUENTE S/N 69P10553		0,5	0,51	10
2577	ARAUCANÍA	69P10554	PUENTE BOTROHUE		12,8	12,817	17
2578	ARAUCANÍA	69P10555	PUENTE CANAL DE REGADIO		2,19	2,194	4
2579	ARAUCANÍA	69P10556	PUENTE CHISPA		0	0,012	12
2580	ARAUCANÍA	69P10557	PUENTE LA PAZ COLLICO		1	1,064	64
2581	ARAUCANÍA	69P10558	PUENTE LA VEGA 1		5,08	5,086	6
2582	ARAUCANÍA	69P10559	PUENTE LA VEGA 3		5,4	5,407	7
2583	ARAUCANÍA	69P10560	PUENTE LAS PITRAS		2,4	2,411	11
2584	ARAUCANÍA	69P10561	PUENTE PUMALAL		3,4	3,443	43
2585	ARAUCANÍA	69P10562	PUENTE PUYANGUI		8,6	8,72	120
2586	ARAUCANÍA	69P10563	PUENTE QUINAHUE		5,1	5,107	7
2587	ARAUCANÍA	69P10564	PUENTE RUCAPANGUI		13,56	13,582	22
2588	ARAUCANÍA	69P10565	PUENTE SAN CARLOS		1	1,006	6
2589	ARAUCANÍA	69P10566	PUENTE SIN NOMBRE 1		11,1	11,106	6
2590	ARAUCANÍA	69P10567	PUENTE SOBRE NIVEL		0,04	0,065	25
2591	ARAUCANÍA	69P10568	PUENTE AGUA HONDA		0,7	0,72	20
2592	ARAUCANÍA	69P10569	PUENTE LOS MELLIZOS		0,45	0,495	45
2593	ARAUCANÍA	69P10570	PUENTE LA OBRA		13,8	13,819	19
2594	ARAUCANÍA	69P10571	PUENTE S/N 69P10571		2,1	2,11	10
2595	ARAUCANÍA	69P10572	PUENTE ALLIPEN		13,53	13,64	110
2596	ARAUCANÍA	69P10573	PUENTE BOROÁ		2	2,018	18
2597	ARAUCANÍA	69P10574	PUENTE CANAL DE REGADIO		1,2	1,207	7
2598	ARAUCANÍA	69P10575	PUENTE CAUTIN		3	3,14	140
2599	ARAUCANÍA	69P10576	PUENTE EL COMETA		63,3	63,308	8
2600	ARAUCANÍA	69P10577	PUENTE LLAPELEO		5,6	5,608	8
2601	ARAUCANÍA	69P10578	PUENTE LO CASTILLO		5,5	5,518	18
2602	ARAUCANÍA	69P10579	PUENTE NILPE		0,8	0,806	6
2603	ARAUCANÍA	69P10580	PUENTE PULMAHUE 1 HUIÑOCO 1		17,1	17,13	30
2604	ARAUCANÍA	69P10581	PUENTE PULMAHUE 2 HUIÑOCO 2		18,9	18,935	35
2605	ARAUCANÍA	69P10582	PUENTE QUILMER		10,5	10,505	5
2606	ARAUCANÍA	69P10583	PUENTE S/N 69P10583		18,2	18,21	10
2607	ARAUCANÍA	69P10584	PUENTE BOLLILCO		1	1,004	4
2608	ARAUCANÍA	69P10585	PUENTE SAN MANUEL N° 4		8,5	8,508	8
2609	ARAUCANÍA	69P10586	PUENTE HUICAHUE 3		1,3	1,31	10
2610	ARAUCANÍA	69P10587	PUENTE S/N 69P10587		1,06	1,071	11
2611	ARAUCANÍA	69P10588	PUENTE S/N 69P10588		3,15	3,156	6
2612	ARAUCANÍA	69P10589	PUENTE S/N 69P10589		7	7,008	8
2613	ARAUCANÍA	69P10590	PUENTE S/N 69P10590		2,1	2,108	8
2614	ARAUCANÍA	69P10591	PUENTE CASA DE TEJA		3,6	3,607	7
2615	ARAUCANÍA	69P10592	PUENTE COLLAHUE		3,5	3,505	5
2616	ARAUCANÍA	69P10593	PUENTE EL SAUCE		0,3	0,306	6
2617	ARAUCANÍA	69P10594	PUENTE HUÁQUI		1	1,038	38
2618	ARAUCANÍA	69P10595	PUENTE LA RINCONADA		1,6	1,608	8
2619	ARAUCANÍA	69P10596	PUENTE LONG LONG		9,5	9,524	24
2620	ARAUCANÍA	69P10597	PUENTE PIRCUNCHE		0,5	0,506	6
2621	ARAUCANÍA	69P10598	PUENTE PUMALAL		7	7,018	18
2622	ARAUCANÍA	69P10599	PUENTE QUILLEN		1,4	1,412	12
2623	ARAUCANÍA	69P10600	PUENTE QUILLEN		1,3	1,318	18
2624	ARAUCANÍA	69P10601	PUENTE SAN CARLOS		0,7	0,707	7
2625	ARAUCANÍA	69P10602	PUENTE TROMEN		0,1	0,106	6
2626	ARAUCANÍA	69P10603	PUENTE S/N 69P10603		3,23	3,244	14
2627	ARAUCANÍA	69P10604	PUENTE S/N 69P10604		8,1	8,115	15
2628	ARAUCANÍA	69P10605	PUENTE S/N 69P10605		1,6	1,609	9
2629	ARAUCANÍA	69P10606	PUENTE S/N 69P10606		3,1	3,105	5
2630	ARAUCANÍA	69P10607	PUENTE S/N 69P10607		1,5	1,504	4
2631	ARAUCANÍA	69P10608	PUENTE S/N 69P10608		2,2	2,208	8
2632	ARAUCANÍA	69P10609	PUENTE S/N 69P10609		3,7	3,712	12
2633	ARAUCANÍA	69P10610	PUENTE S/N 69P10610		13	13,006	6
2634	ARAUCANÍA	69P10611	PUENTE S/N 69P10611		3,7	3,722	22
2635	ARAUCANÍA	69P10612	PUENTE S/N 69P10612		3	3,02	20
2636	ARAUCANÍA	69P10613	PUENTE S/N 69P10613		0,7	0,708	8
2637	ARAUCANÍA	69P10614	PUENTE S/N 69P10614		2	2,015	15
2638	ARAUCANÍA	69P10615	PUENTE S/N 69P10615		0,2	0,207	7
2639	ARAUCANÍA	69P10616	PUENTE S/N 69P10616		0,3	0,309	9
2640	ARAUCANÍA	69P10617	PUENTE S/N 69P10617		1,5	1,509	9
2641	ARAUCANÍA	69P10618	PUENTE S/N 69P10618		2,3	2,306	6
2642	ARAUCANÍA	69P10619	PUENTE S/N 69P10619		2,6	2,606	6
2643	ARAUCANÍA	69P10620	PUENTE S/N 69P10620		2,9	2,906	6
2644	ARAUCANÍA	69P10621	PUENTE S/N 69P10621		5,4	5,407	7
2645	ARAUCANÍA	69P10622	PUENTE S/N 69P10622		0,4	0,406	6
2646	ARAUCANÍA	69P10623	PUENTE S/N 69P10623		1,2	1,22	20
2647	ARAUCANÍA	69P10624	PUENTE S/N 69P10624		3	3,005	5
2648	ARAUCANÍA	69P10625	PUENTE S/N 69P10625		3,2	3,208	8
2649	ARAUCANÍA	69P10626	PUENTE S/N 69P10626		0,34	0,349	9
2650	ARAUCANÍA	69P10627	PUENTE S/N 69P10627		0,35	0,369	19
2651	ARAUCANÍA	69P10628	PUENTE S/N 69P10628		11,27	11,278	8
2652	ARAUCANÍA	69P10629	PUENTE S/N 69P10629		12	12,01	10

PUENTES - DIC. 2023

ID	Región	Activo	Descripción	Rol	Km Inicio	Km Fin	Longitud (m)
2653	ARAUCANÍA	69P10630	PUENTE S/N 69P10630		2,25	2,256	6
2654	ARAUCANÍA	69P10631	PUENTE S/N 69P10631		5,22	5,223	3
2655	ARAUCANÍA	69P10632	PUENTE S/N 69P10632		4,77	4,79	20
2656	ARAUCANÍA	69P10633	PUENTE S/N 69P10633		1,9	1,905	5
2657	ARAUCANÍA	69P10634	PUENTE S/N 69P10634		3	3,01	10
2658	ARAUCANÍA	69P10635	PUENTE S/N 69P10635		1,4	1,405	5
2659	ARAUCANÍA	69P10636	PUENTE S/N 69P10636		2,3	2,304	4
2660	ARAUCANÍA	69P10637	PUENTE S/N 69P10637		0,6	0,608	8
2661	ARAUCANÍA	69P10638	PUENTE S/N 69P10638		7,01	7,018	8
2662	ARAUCANÍA	69P10639	PUENTE S/N 69P10639		9	9,008	8
2663	ARAUCANÍA	69P10640	PUENTE S/N 69P10640		0,32	0,325	5
2664	ARAUCANÍA	69P10641	PUENTE S/N 69P10641		1	1,006	6
2665	ARAUCANÍA	69P10642	PUENTE S/N 69P10642		1,8	1,805	5
2666	ARAUCANÍA	69P10643	PUENTE S/N 69P10643		0,8	0,808	8
2667	ARAUCANÍA	69P10644	PUENTE S/N 69P10644		1,7	1,714	14
2668	ARAUCANÍA	69P10645	PUENTE S/N 69P10645		2,9	2,903	3
2669	ARAUCANÍA	69P10646	PUENTE S/N 69P10646		0,3	0,31	10
2670	ARAUCANÍA	69P10647	PUENTE S/N 69P10647		2,4	2,405	5
2671	ARAUCANÍA	69P10648	PUENTE S/N 69P10648		0,3	0,315	15
2672	ARAUCANÍA	69P10649	PUENTE S/N 69P10649		0,6	0,611	11
2673	ARAUCANÍA	69P10650	PUENTE S/N 69P10650		0,7	0,703	3
2674	ARAUCANÍA	69P10651	PUENTE S/N 69P10651		1,7	1,705	5
2675	ARAUCANÍA	69P10652	PUENTE S/N 69P10652		1,8	1,805	5
2676	ARAUCANÍA	69P10653	PUENTE S/N 69P10653		2,3	2,306	6
2677	ARAUCANÍA	69P10654	PUENTE S/N 69P10654		4,3	4,33	30
2678	ARAUCANÍA	69P10655	PUENTE S/N 69P10655		6,4	6,412	12
2679	ARAUCANÍA	69P10656	PUENTE S/N 69P10656		2,5	2,509	9
2680	ARAUCANÍA	69P10657	PUENTE S/N 69P10657		1,02	1,026	6
2681	ARAUCANÍA	69P10658	PUENTE S/N 69P10658		4,8	4,812	12
2682	ARAUCANÍA	69P10659	PUENTE S/N 69P10659		3,3	3,315	15
2683	ARAUCANÍA	69P10660	PUENTE S/N 69P10660		0,6	0,605	5
2684	ARAUCANÍA	69P10661	PUENTE S/N 69P10661		0,6	0,611	11
2685	ARAUCANÍA	69P10662	PUENTE CORRENTOSO		4,8	4,8	0
2686	ARAUCANÍA	69P10663	PUENTE HUILLO 3		3,6	3,605	5
2687	ARAUCANÍA	69P10664	PUENTE LA MAÑANA		3,2	3,215	15
2688	ARAUCANÍA	69P10665	PUENTE MAHUIDA		12,16	12,177	17
2689	ARAUCANÍA	69P10666	PUENTE PITRUNCO		7,3	7,307	7
2690	ARAUCANÍA	69P10667	PUENTE PUQUERO N°2		3	3,007	7
2691	ARAUCANÍA	69P10668	PUENTE RIO BLANCO		3,8	3,816	16
2692	ARAUCANÍA	69P10669	PUENTE EL TEMO		0,08	0,098	18
2693	ARAUCANÍA	69P10670	PUENTE HUILLO 4		3,65	3,673	23
2694	ARAUCANÍA	69P10671	PUENTE LAS LUMAS 1		4,4	4,409	9
2695	ARAUCANÍA	69P10672	PUENTE LICAN 2		9,75	9,759	9
2696	ARAUCANÍA	69P10673	PUENTE LLAIMA		0,3	0,32	20
2697	ARAUCANÍA	69P10674	PUENTE MAÑO		2,73	2,751	21
2698	ARAUCANÍA	69P10675	PUENTE TRACURA		0,1	0,114	14
2699	ARAUCANÍA	69P10676	PUENTE VOIPIR		1,6	1,624	24
2700	ARAUCANÍA	69P10677	PUENTE S/N 69P10677		3,7	3,709	9
2701	ARAUCANÍA	69P10678	PUENTE S/N 69P10678		3,4	3,41	10
2702	ARAUCANÍA	69P10679	PUENTE S/N 69P10679		3,86	3,871	11
2703	ARAUCANÍA	69P10680	PUENTE S/N 69P10680		9,6	9,612	12
2704	ARAUCANÍA	69P10681	PUENTE AGUA LAS NIÑAS		0,05	0,056	6
2705	ARAUCANÍA	69P10682	PUENTE ANCAMIL		0,4	0,406	6
2706	ARAUCANÍA	69P10683	PUENTE ANCAMIL		3,8	3,814	14
2707	ARAUCANÍA	69P10684	PUENTE ANTUCOL		11,2	11,206	6
2708	ARAUCANÍA	69P10685	PUENTE ASERRIN		0,7	0,709	9
2709	ARAUCANÍA	69P10686	PUENTE BAIER		1	1,009	9
2710	ARAUCANÍA	69P10687	PUENTE BOROA		7,1	7,105	5
2711	ARAUCANÍA	69P10688	PUENTE BOTROLHUE		6,6	6,609	9
2712	ARAUCANÍA	69P10689	PUENTE CALIFORNIA 1		1,3	1,306	6
2713	ARAUCANÍA	69P10690	PUENTE CALIFORNIA 2		1,9	1,905	5
2714	ARAUCANÍA	69P10691	PUENTE CANAL ALLIPEN		0,8	0,81	10
2715	ARAUCANÍA	69P10692	PUENTE CANAL ALLIPEN		1,7	1,711	11
2716	ARAUCANÍA	69P10693	PUENTE CARIQUEO		2,2	2,206	6
2717	ARAUCANÍA	69P10694	PUENTE CARO		5	5,01	10
2718	ARAUCANÍA	69P10695	PUENTE CHACAMO 1		3,3	3,306	6
2719	ARAUCANÍA	69P10696	PUENTE CHALLACURA		2,6	2,604	4
2720	ARAUCANÍA	69P10697	PUENTE CHANQUIN		3,7	3,709	9
2721	ARAUCANÍA	69P10698	PUENTE CHESQUE		1,8	1,813	13
2722	ARAUCANÍA	69P10699	PUENTE CHESQUE 1		3,8	3,81	10
2723	ARAUCANÍA	69P10700	PUENTE CHESQUE 2		4	4,011	11
2724	ARAUCANÍA	69P10701	PUENTE CHESQUE ALTO		2,8	2,813	13
2725	ARAUCANÍA	69P10702	PUENTE CHUCAUCO		0,6	0,607	7
2726	ARAUCANÍA	69P10703	PUENTE CHUPILCO		2,4	2,407	7
2727	ARAUCANÍA	69P10704	PUENTE CINCO MANZANOS		4,3	4,306	6
2728	ARAUCANÍA	69P10705	PUENTE CLARO CHICO		1,5	1,505	5
2729	ARAUCANÍA	69P10706	PUENTE CODIHUE 1		2,8	2,806	6
2730	ARAUCANÍA	69P10707	PUENTE CODILTO		0,8	0,81	10
2731	ARAUCANÍA	69P10708	PUENTE COIHUECO 1		0,9	0,926	26
2732	ARAUCANÍA	69P10709	PUENTE COIHUECO 2		2,2	2,205	5
2733	ARAUCANÍA	69P10710	PUENTE COIHUECO 3		5,8	5,805	5
2734	ARAUCANÍA	69P10711	PUENTE COILACO		3,4	3,416	16
2735	ARAUCANÍA	69P10712	PUENTE COILACO ALTO		4,3	4,309	9
2736	ARAUCANÍA	69P10713	PUENTE COMOE		4,1	4,109	9
2737	ARAUCANÍA	69P10714	PUENTE COÑA 1		2	2,029	29
2738	ARAUCANÍA	69P10715	PUENTE CORRIENTES BLANCAS		5,4	5,406	6
2739	ARAUCANÍA	69P10716	PUENTE COYANCO		6,4	6,405	5
2740	ARAUCANÍA	69P10717	PUENTE CUDICO		6,1	6,107	7
2741	ARAUCANÍA	69P10718	PUENTE CURACO		2,6	2,606	6
2742	ARAUCANÍA	69P10719	PUENTE CURACO		0,6	0,605	5
2743	ARAUCANÍA	69P10720	PUENTE DESAHUE		12	12,005	5
2744	ARAUCANÍA	69P10721	PUENTE DOLINCO		2,3	2,306	6
2745	ARAUCANÍA	69P10722	PUENTE EL ALAMO		2,2	2,204	4
2746	ARAUCANÍA	69P10723	PUENTE EL BOLDO		0,1	0,105	5
2747	ARAUCANÍA	69P10724	PUENTE EL CALABOZO		4,7	4,716	16
2748	ARAUCANÍA	69P10725	PUENTE EL CHUZO		0,8	0,812	12
2749	ARAUCANÍA	69P10726	PUENTE EL CIPRES		2,5	2,509	9
2750	ARAUCANÍA	69P10727	PUENTE EL CLARO		1	1,005	5
2751	ARAUCANÍA	69P10728	PUENTE EL LIUCO		0,1	0,11	10
2752	ARAUCANÍA	69P10729	PUENTE EL MAQUI		2,5	2,505	5
2753	ARAUCANÍA	69P10730	PUENTE EL MOLINO		0,6	0,607	7
2754	ARAUCANÍA	69P10731	PUENTE EL MOLINO		7,4	7,408	8

**PUNTES - DIC. 2023**

ID	Región	Activo	Descripción	Rol	Km Inicio	Km Fin	Longitud (m)
2755	ARAUCANÍA	69P10732	PUNTE EL PARADERO		3,3	3,306	6
2756	ARAUCANÍA	69P10733	PUNTE EL SAUCE		1,2	1,204	4
2757	ARAUCANÍA	69P10734	PUNTE EL SECO		9,2	9,205	5
2758	ARAUCANÍA	69P10735	PUNTE EL SECO		8,7	8,705	5
2759	ARAUCANÍA	69P10736	PUNTE EL SECO		4,4	4,41	10
2760	ARAUCANÍA	69P10737	PUNTE FIERRO		3,4	3,42	20
2761	ARAUCANÍA	69P10738	PUNTE FILOCO N° 2		5,6	5,605	5
2762	ARAUCANÍA	69P10739	PUNTE FLOR DEL VALLE		3,1	3,124	24
2763	ARAUCANÍA	69P10740	PUNTE FUENTES		7,4	7,411	11
2764	ARAUCANÍA	69P10741	PUNTE FULLER		1,5	1,504	4
2765	ARAUCANÍA	69P10742	PUNTE GAJARDO N° 1		9,2	9,206	6
2766	ARAUCANÍA	69P10743	PUNTE GAJARDO N° 2		9,25	9,255	5
2767	ARAUCANÍA	69P10744	PUNTE GARCIA		2,7	2,725	25
2768	ARAUCANÍA	69P10745	PUNTE GARCIA 1		1,6	1,605	5
2769	ARAUCANÍA	69P10746	PUNTE GARCIA 2		5,4	5,406	6
2770	ARAUCANÍA	69P10747	PUNTE GARCIA 3		8,7	8,705	5
2771	ARAUCANÍA	69P10748	PUNTE GARRIDO		2,9	2,906	6
2772	ARAUCANÍA	69P10749	PUNTE GONZALEZ		1,1	1,11	10
2773	ARAUCANÍA	69P10750	PUNTE GONZALEZ		7,3	7,305	5
2774	ARAUCANÍA	69P10751	PUNTE HONDURAS		1	1,015	15
2775	ARAUCANÍA	69P10752	PUNTE HUAIRAO		24	24,005	5
2776	ARAUCANÍA	69P10753	PUNTE HUELLANTO ALTO		3,4	3,411	11
2777	ARAUCANÍA	69P10754	PUNTE HUICHALEO		6	6,004	4
2778	ARAUCANÍA	69P10755	PUNTE HUICHATIO		15,4	15,408	8
2779	ARAUCANÍA	69P10756	PUNTE HUICHATIO		11,4	11,412	12
2780	ARAUCANÍA	69P10757	PUNTE HUILLINCO		4,5	4,504	4
2781	ARAUCANÍA	69P10758	PUNTE HUILO		1,5	1,527	27
2782	ARAUCANÍA	69P10759	PUNTE HUILO 1		1,1	1,107	7
2783	ARAUCANÍA	69P10760	PUNTE HUILO 2		1,3	1,323	23
2784	ARAUCANÍA	69P10761	PUNTE HUINCAPALIHUE		5,6	5,606	6
2785	ARAUCANÍA	69P10762	PUNTE HUIRILIL		10	10,006	6
2786	ARAUCANÍA	69P10763	PUNTE JARA		0,3	0,307	7
2787	ARAUCANÍA	69P10764	PUNTE LA BARRA		6,4	6,407	7
2788	ARAUCANÍA	69P10765	PUNTE LA CASCADA		8,9	8,909	9
2789	ARAUCANÍA	69P10766	PUNTE LA CUESTA		0,1	0,107	7
2790	ARAUCANÍA	69P10767	PUNTE LA CURVA		1,8	1,807	7
2791	ARAUCANÍA	69P10768	PUNTE LA ESPERANZA		0,1	0,13	30
2792	ARAUCANÍA	69P10769	PUNTE LA JUNTA		0,02	0,033	13
2793	ARAUCANÍA	69P10770	PUNTE LA LAGUNA		3,7	3,711	11
2794	ARAUCANÍA	69P10771	PUNTE LA LIEBRE		0,7	0,707	7
2795	ARAUCANÍA	69P10772	PUNTE LAS LUMAS 3		5,6	5,605	5
2796	ARAUCANÍA	69P10773	PUNTE LAS MINAS		5	5,005	5
2797	ARAUCANÍA	69P10774	PUNTE LAS PARCELAS		1,2	1,205	5
2798	ARAUCANÍA	69P10775	PUNTE LAS PITRAS		4	4,006	6
2799	ARAUCANÍA	69P10776	PUNTE LAS RANAS		1,11	1,118	8
2800	ARAUCANÍA	69P10777	PUNTE LAS TOSCAS		18,8	18,808	8
2801	ARAUCANÍA	69P10778	PUNTE LAS VERTIENTES		13,2	13,211	11
2802	ARAUCANÍA	69P10779	PUNTE LLAFÁ		4,1	4,109	9
2803	ARAUCANÍA	69P10780	PUNTE LLANQUIMAN		3,3	3,308	8
2804	ARAUCANÍA	69P10781	PUNTE LLANQUIMAN		7,7	7,71	10
2805	ARAUCANÍA	69P10782	PUNTE LLAULLAHUEN		11,3	11,308	8
2806	ARAUCANÍA	69P10783	PUNTE LIJU LIJU		1,5	1,506	6
2807	ARAUCANÍA	69P10784	PUNTE LLUFQUENTUE		2,8	2,808	8
2808	ARAUCANÍA	69P10785	PUNTE LLUFQUENTUE		0,9	0,907	7
2809	ARAUCANÍA	69P10786	PUNTE LOCOTRARO		17	17,015	15
2810	ARAUCANÍA	69P10787	PUNTE LONCOTORO		2,5	2,505	5
2811	ARAUCANÍA	69P10788	PUNTE LOS CANELOS		1,5	1,505	5
2812	ARAUCANÍA	69P10789	PUNTE LOS PINOS		3,1	3,106	6
2813	ARAUCANÍA	69P10790	PUNTE LUENGO		2,9	2,913	13
2814	ARAUCANÍA	69P10791	PUNTE LUMACO		2,35	2,36	10
2815	ARAUCANÍA	69P10792	PUNTE LUMACO		1	1,007	7
2816	ARAUCANÍA	69P10793	PUNTE MAHUIDANCHE		0,7	0,73	30
2817	ARAUCANÍA	69P10794	PUNTE MANHUE		2	2,016	16
2818	ARAUCANÍA	69P10795	PUNTE MANTAHUE		5,3	5,306	6
2819	ARAUCANÍA	69P10796	PUNTE MARTINEZ		1,3	1,304	4
2820	ARAUCANÍA	69P10797	PUNTE MATUS		1,7	1,716	16
2821	ARAUCANÍA	69P10798	PUNTE MECHOPUDO HUECHUPO		10,1	10,105	5
2822	ARAUCANÍA	69P10799	PUNTE MELILAHUEN ALTO		6,2	6,207	7
2823	ARAUCANÍA	69P10800	PUNTE MELILAHUEN N° 2		7,5	7,505	5
2824	ARAUCANÍA	69P10801	PUNTE MELLIZOS 1		2,5	2,506	6
2825	ARAUCANÍA	69P10802	PUNTE MELLIZOS 2		1,5	1,504	4
2826	ARAUCANÍA	69P10803	PUNTE MELLIZOS 2		2,6	2,606	6
2827	ARAUCANÍA	69P10804	PUNTE MILLELCHE		1,9	1,911	11
2828	ARAUCANÍA	69P10805	PUNTE MODIL		7,9	7,903	3
2829	ARAUCANÍA	69P10806	PUNTE MOLCO		14	14,01	10
2830	ARAUCANÍA	69P10807	PUNTE MOLINA		4,6	4,615	15
2831	ARAUCANÍA	69P10808	PUNTE NALCAHUE		7	7,007	7
2832	ARAUCANÍA	69P10809	PUNTE NAMONCAHUE		3,6	3,606	6
2833	ARAUCANÍA	69P10810	PUNTE NAMONCAHUE		5,6	5,627	27
2834	ARAUCANÍA	69P10811	PUNTE NEGRO		2,5	2,509	9
2835	ARAUCANÍA	69P10812	PUNTE NEGRO		0,4	0,409	9
2836	ARAUCANÍA	69P10813	PUNTE NILPE		5,3	5,307	7
2837	ARAUCANÍA	69P10814	PUNTE ÑANCO		0,6	0,613	13
2838	ARAUCANÍA	69P10815	PUNTE PARLAMENTO		0,6	0,605	5
2839	ARAUCANÍA	69P10816	PUNTE PELAHIUNCO		0,6	0,62	20
2840	ARAUCANÍA	69P10817	PUNTE PACHI LINGUE		9,1	9,114	14
2841	ARAUCANÍA	69P10818	PUNTE PACHI QUEPE 1		0,8	0,804	4
2842	ARAUCANÍA	69P10819	PUNTE PACHI QUEPE 2		1	1,009	9
2843	ARAUCANÍA	69P10820	PUNTE POCOLPEN		0,6	0,649	49
2844	ARAUCANÍA	69P10821	PUNTE POCUNO 1		5	5,005	5
2845	ARAUCANÍA	69P10822	PUNTE POCUNO 2		6,4	6,405	5
2846	ARAUCANÍA	69P10823	PUNTE POLUL		19,5	19,522	22
2847	ARAUCANÍA	69P10824	PUNTE PORMA		0,1	0,116	16
2848	ARAUCANÍA	69P10825	PUNTE PUALA		2,3	2,31	10
2849	ARAUCANÍA	69P10826	PUNTE PUCHILCO 1		6,1	6,104	4
2850	ARAUCANÍA	69P10827	PUNTE PUCHILCO 2		6,6	6,606	6
2851	ARAUCANÍA	69P10828	PUNTE PULIL		1,2	1,219	19
2852	ARAUCANÍA	69P10829	PUNTE PULMAHUE 1		1,3	1,33	30
2853	ARAUCANÍA	69P10830	PUNTE PULMAHUE 3		3,5	3,503	3
2854	ARAUCANÍA	69P10831	PUNTE PULMAHUE 4		6,4	6,404	4
2855	ARAUCANÍA	69P10832	PUNTE QUECHEREHUE		1,6	1,604	4
2856	ARAUCANÍA	69P10833	PUNTE QUETROCO		0,75	0,759	9

**Puentes - Dic. 2023**

ID	Región	Activo	Descripción	Rol	Km Inicio	Km Fin	Longitud (m)
2857	ARAUCANÍA	69P10834	PUENTE QUICHALTUE		2,7	2,708	8
2858	ARAUCANÍA	69P10835	PUENTE QUILENTUE		5,2	5,214	14
2859	ARAUCANÍA	69P10836	PUENTE QUILLEM		1,9	1,935	35
2860	ARAUCANÍA	69P10837	PUENTE QUINQUE		0,1	0,108	8
2861	ARAUCANÍA	69P10838	PUENTE RACHELLA		9,9	9,912	12
2862	ARAUCANÍA	69P10839	PUENTE RAIDEL		7,3	7,303	3
2863	ARAUCANÍA	69P10840	PUENTE RAILAO		0,9	0,903	3
2864	ARAUCANÍA	69P10841	PUENTE RECONDO		7,5	7,504	4
2865	ARAUCANÍA	69P10842	PUENTE RENACO		0,9	0,904	4
2866	ARAUCANÍA	69P10843	PUENTE SAN FERNANDO		2,5	2,504	4
2867	ARAUCANÍA	69P10844	PUENTE SAN JORGE		11,7	11,706	6
2868	ARAUCANÍA	69P10845	PUENTE SAN PEDRO		4,2	4,207	7
2869	ARAUCANÍA	69P10846	PUENTE SAN PEDRO		4,7	4,709	9
2870	ARAUCANÍA	69P10847	PUENTE SAN PEDRO N° 1		1,2	1,204	4
2871	ARAUCANÍA	69P10848	PUENTE SAN PEDRO N° 2		1,4	1,405	5
2872	ARAUCANÍA	69P10849	PUENTE SANTA ROSA		3,5	3,506	6
2873	ARAUCANÍA	69P10850	PUENTE SCHLEYER		2,6	2,607	7
2874	ARAUCANÍA	69P10851	PUENTE TRAI TRAI CO 1		0,1	0,105	5
2875	ARAUCANÍA	69P10852	PUENTE TRAI TRAI CO 2		0,8	0,808	8
2876	ARAUCANÍA	69P10853	PUENTE TRAÑI TRAÑI		5,1	5,109	9
2877	ARAUCANÍA	69P10854	PUENTE TRAPILHUE		6,1	6,109	9
2878	ARAUCANÍA	69P10855	PUENTE TRES ESQUINAS		10,7	10,725	25
2879	ARAUCANÍA	69P10856	PUENTE TRIF TRIFCO		1,3	1,311	11
2880	ARAUCANÍA	69P10857	PUENTE TROMPULO		4,65	4,655	5
2881	ARAUCANÍA	69P10858	PUENTE VELOZO		3,1	3,111	11
2882	ARAUCANÍA	69P10859	PUENTE VOIPIR TROYO		5,7	5,709	9
2883	ARAUCANÍA	69P10860	PUENTE S/N 69P10860		1,25	1,255	5
2884	ARAUCANÍA	69P10861	PUENTE S/N 69P10861		3,4	3,406	6
2885	ARAUCANÍA	69P10862	PUENTE S/N 69P10862		7,35	7,354	4
2886	ARAUCANÍA	69P10863	PUENTE S/N 69P10863		2,63	2,661	31
2887	ARAUCANÍA	69P10864	PUENTE S/N 69P10864		8,12	8,13	10
2888	ARAUCANÍA	69P10865	PUENTE S/N 69P10865		2,55	2,569	19
2889	ARAUCANÍA	69P10866	PUENTE S/N 69P10866		0,3	0,308	8
2890	ARAUCANÍA	69P10867	PUENTE S/N 69P10867		12,7	12,711	11
2891	ARAUCANÍA	69P10868	PUENTE S/N 69P10868		0,1	0,106	6
2892	ARAUCANÍA	69P10869	PUENTE S/N 69P10869		13,52	13,525	5
2893	ARAUCANÍA	69P10870	PUENTE S/N 69P10870		6,25	6,259	9
2894	ARAUCANÍA	69P10871	PUENTE S/N 69P10871		6,26	6,27	10
2895	ARAUCANÍA	69P10872	PUENTE S/N 69P10872		0,982	0,988	6
2896	ARAUCANÍA	69P10873	PUENTE S/N 69P10873		0	0,011	11
2897	ARAUCANÍA	69P10874	PUENTE S/N 69P10874		6,4	6,41	10
2898	ARAUCANÍA	69P10875	PUENTE S/N 69P10875		2,4	2,403	3
2899	ARAUCANÍA	69P10876	PUENTE S/N 69P10876		5,65	5,656	6
2900	ARAUCANÍA	69P10877	PUENTE S/N 69P10877		9,15	9,156	6
2901	ARAUCANÍA	69P10878	PUENTE S/N 69P10878		1,8	1,805	5
2902	ARAUCANÍA	69P10879	PUENTE S/N 69P10879		0	0,016	16
2903	ARAUCANÍA	69P10880	PUENTE S/N 69P10880		0,15	0,156	6
2904	ARAUCANÍA	69P10881	PUENTE S/N 69P10881		1,9	1,909	9
2905	ARAUCANÍA	69P10882	PUENTE S/N 69P10882		4,5	4,506	6
2906	ARAUCANÍA	69P10883	PUENTE S/N 69P10883		4,2	4,208	8
2907	ARAUCANÍA	69P10884	PUENTE S/N 69P10884		9	9,013	13
2908	ARAUCANÍA	69P10885	PUENTE S/N 69P10885		3	3,008	8
2909	ARAUCANÍA	69P10886	PUENTE S/N 69P10886		2,3	2,304	4
2910	ARAUCANÍA	69P10887	PUENTE S/N 69P10887		6,8	6,811	11
2911	ARAUCANÍA	69P10888	PUENTE S/N 69P10888		14,6	14,61	10
2912	ARAUCANÍA	69P10889	PUENTE S/N 69P10889		14,79	14,8	10
2913	ARAUCANÍA	69P10890	PUENTE S/N 69P10890		18,59	18,597	7
2914	ARAUCANÍA	69P10891	PUENTE S/N 69P10891		3,5	3,506	6
2915	ARAUCANÍA	69P10892	PUENTE S/N 69P10892		4,5	4,505	5
2916	ARAUCANÍA	69P10893	PUENTE S/N 69P10893		1,65	1,656	6
2917	ARAUCANÍA	69P10894	PUENTE S/N 69P10894		3,15	3,154	4
2918	ARAUCANÍA	69P10895	PUENTE S/N 69P10895		3,3	3,305	5
2919	ARAUCANÍA	69P10896	PUENTE S/N 69P10896		3,8	3,805	5
2920	ARAUCANÍA	69P10897	PUENTE S/N 69P10897		0,85	0,86	10
2921	ARAUCANÍA	69P10898	PUENTE S/N 69P10898		0,55	0,558	8
2922	ARAUCANÍA	69P10899	PUENTE S/N 69P10899		1,6	1,607	7
2923	ARAUCANÍA	69P10900	PUENTE S/N 69P10900		29,1	29,116	16
2924	ARAUCANÍA	69P10901	PUENTE S/N 69P10901		2,55	2,558	8
2925	ARAUCANÍA	69P10902	PUENTE S/N 69P10902		4,5	4,504	4
2926	ARAUCANÍA	69P10903	PUENTE S/N 69P10903		1,23	1,237	7
2927	ARAUCANÍA	69P10904	PUENTE S/N 69P10904		2	2,006	6
2928	ARAUCANÍA	69P10905	PUENTE S/N 69P10905		0,6	0,605	5
2929	ARAUCANÍA	69P10906	PUENTE S/N 69P10906		15,3	15,308	8
2930	ARAUCANÍA	69P10907	PUENTE S/N 69P10907		15,85	15,86	10
2931	ARAUCANÍA	69P10908	PUENTE S/N 69P10908		1,78	1,785	5
2932	ARAUCANÍA	69P10909	PUENTE S/N 69P10909		3,78	3,786	6
2933	ARAUCANÍA	69P10910	PUENTE S/N 69P10910		6,7	6,709	9
2934	ARAUCANÍA	69P10911	PUENTE S/N 69P10911		3,8	3,814	14
2935	ARAUCANÍA	69P10912	PUENTE S/N 69P10912		10,35	10,357	7
2936	ARAUCANÍA	69P10913	PUENTE S/N 69P10913		0,8	0,805	5
2937	ARAUCANÍA	69P10914	PUENTE S/N 69P10914		2,1	2,108	8
2938	ARAUCANÍA	69P10915	PUENTE S/N 69P10915		4,9	4,908	8
2939	ARAUCANÍA	69P10916	PUENTE S/N 69P10916		2,67	2,698	28
2940	ARAUCANÍA	69P10917	PUENTE S/N 69P10917		11	11,007	7
2941	ARAUCANÍA	69P10918	PUENTE S/N 69P10918		7,1	7,104	4
2942	ARAUCANÍA	69P10919	PUENTE S/N 69P10919		3,8	3,809	9
2943	ARAUCANÍA	69P10920	PUENTE S/N 69P10920		5,1	5,105	5
2944	ARAUCANÍA	69P10921	PUENTE S/N 69P10921		5,5	5,506	6
2945	ARAUCANÍA	69P10922	PUENTE S/N 69P10922		6,9	6,905	5
2946	ARAUCANÍA	69P10923	PUENTE S/N 69P10923		9,7	9,707	7
2947	ARAUCANÍA	69P10924	PUENTE S/N 69P10924		12,5	12,509	9
2948	ARAUCANÍA	69P10925	PUENTE S/N 69P10925		0,48	0,486	6
2949	ARAUCANÍA	69P10926	PUENTE S/N 69P10926		0,55	0,56	10
2950	ARAUCANÍA	69P10927	PUENTE S/N 69P10927		0,77	0,776	6
2951	ARAUCANÍA	69P10928	PUENTE S/N 69P10928		2,55	2,563	13
2952	ARAUCANÍA	69P10929	PUENTE LULUL MAHUIDA		0,8	0,808	8
2953	ARAUCANÍA	69P10930	PUENTE ALAMO 2		7,3	7,312	12
2954	ARAUCANÍA	69P10931	PUENTE ALAMO 3		8	8,016	16
2955	ARAUCANÍA	69P10932	PUENTE ALLIPEN 2		7,2	7,205	5
2956	ARAUCANÍA	69P10933	PUENTE ANDERS		0,27	0,279	9
2957	ARAUCANÍA	69P10934	PUENTE AÑILCO		1,3	1,311	11
2958	ARAUCANÍA	69P10935	PUENTE BARRO NEGRO		3,1	3,11	10

**PUENTES - DIC. 2023**

ID	Región	Activo	Descripción	Rol	Km Inicio	Km Fin	Longitud (m)
2959	ARAUCANÍA	69P10936	PUENTE BIFURCACION		0	0,01	10
2960	ARAUCANÍA	69P10937	PUENTE CAMPAMENTO		2,2	2,208	8
2961	ARAUCANÍA	69P10938	PUENTE CANIO		0,55	0,558	8
2962	ARAUCANÍA	69P10939	PUENTE CHACAMO 2		3,5	3,506	6
2963	ARAUCANÍA	69P10940	PUENTE CHEUQUE		1	1,016	16
2964	ARAUCANÍA	69P10941	PUENTE CHINA MUERTA		22	22,012	12
2965	ARAUCANÍA	69P10942	PUENTE CHINAI		6,3	6,311	11
2966	ARAUCANÍA	69P10943	PUENTE CHFUQUEN		2,6	2,61	10
2967	ARAUCANÍA	69P10944	PUENTE CODIHUE		4,6	4,607	7
2968	ARAUCANÍA	69P10945	PUENTE CODINHUE		3,6	3,614	14
2969	ARAUCANÍA	69P10946	PUENTE COIPUCO		4,3	4,305	5
2970	ARAUCANÍA	69P10947	PUENTE CURACALCO 3		11,7	11,726	26
2971	ARAUCANÍA	69P10948	PUENTE CURILEO		2	2,01	10
2972	ARAUCANÍA	69P10949	PUENTE DALCACO		1	1,008	8
2973	ARAUCANÍA	69P10950	PUENTE DOLLINCO		1,5	1,507	7
2974	ARAUCANÍA	69P10951	PUENTE EL ESFUERZO		1,8	1,808	8
2975	ARAUCANÍA	69P10952	PUENTE EL LEON		0,9	0,908	8
2976	ARAUCANÍA	69P10953	PUENTE EL MITO		0,75	0,764	14
2977	ARAUCANÍA	69P10954	PUENTE EL NATRE		0,4	0,41	10
2978	ARAUCANÍA	69P10955	PUENTE EL QUINQUE		3,3	3,31	10
2979	ARAUCANÍA	69P10956	PUENTE EL SALTO		13,4	13,406	6
2980	ARAUCANÍA	69P10957	PUENTE EL SECO		1,4	1,414	14
2981	ARAUCANÍA	69P10958	PUENTE ESTERO VILLARRICA		6	6,008	8
2982	ARAUCANÍA	69P10959	PUENTE FARKAS		0,1	0,137	37
2983	ARAUCANÍA	69P10960	PUENTE FUENTEALBA		4,4	4,407	7
2984	ARAUCANÍA	69P10961	PUENTE HUAQUI 2		4,2	4,206	6
2985	ARAUCANÍA	69P10962	PUENTE HUIFE ALTO		22,5	22,524	24
2986	ARAUCANÍA	69P10963	PUENTE HUITRACO		14	14,017	17
2987	ARAUCANÍA	69P10964	PUENTE ISLA N° 2		0,45	0,458	8
2988	ARAUCANÍA	69P10965	PUENTE ISLA N°1		0,55	0,554	4
2989	ARAUCANÍA	69P10966	PUENTE LA COLONIA		17,45	17,458	8
2990	ARAUCANÍA	69P10967	PUENTE LA MESETA		1,45	1,46	10
2991	ARAUCANÍA	69P10968	PUENTE LAS QUILILLAS N° 1		0,2	0,225	25
2992	ARAUCANÍA	69P10969	PUENTE LOLORRUCA		3,8	3,804	4
2993	ARAUCANÍA	69P10970	PUENTE LOS LABRADORES		0	0,011	11
2994	ARAUCANÍA	69P10971	PUENTE LOS RISCOS		1,1	1,138	38
2995	ARAUCANÍA	69P10972	PUENTE MAIO MECO		4,8	4,807	7
2996	ARAUCANÍA	69P10973	PUENTE MAÑO		1,4	1,407	7
2997	ARAUCANÍA	69P10974	PUENTE MELLICO		2	2,008	8
2998	ARAUCANÍA	69P10975	PUENTE MOLCO		4	4,008	8
2999	ARAUCANÍA	69P10976	PUENTE MUÑOZ		5,8	5,808	8
3000	ARAUCANÍA	69P10977	PUENTE NEGRO		8,6	8,621	21
3001	ARAUCANÍA	69P10978	PUENTE PAILLAHUE		4,7	4,707	7
3002	ARAUCANÍA	69P10979	PUENTE PALGUIN		3	3,024	24
3003	ARAUCANÍA	69P10980	PUENTE PICHİ COLLIN		4,4	4,412	12
3004	ARAUCANÍA	69P10981	PUENTE PICHİ QUEPE		2,2	2,212	12
3005	ARAUCANÍA	69P10982	PUENTE PICHICOICOMA		3,9	3,911	11
3006	ARAUCANÍA	69P10983	PUENTE PITRACO 3		6,2	6,206	6
3007	ARAUCANÍA	69P10984	PUENTE PITRUNCO 1		11,2	11,208	8
3008	ARAUCANÍA	69P10985	PUENTE PRITZKE		1,25	1,256	6
3009	ARAUCANÍA	69P10986	PUENTE PULMAHUE 2		2,5	2,511	11
3010	ARAUCANÍA	69P10987	PUENTE PUQUEREO N°1		1,7	1,707	7
3011	ARAUCANÍA	69P10988	PUENTE QUEPE		0,4	0,412	12
3012	ARAUCANÍA	69P10989	PUENTE RANQUILCO		5,5	5,514	14
3013	ARAUCANÍA	69P10990	PUENTE RAUCO		0,5	0,509	9
3014	ARAUCANÍA	69P10991	PUENTE RENATO		0,8	0,811	11
3015	ARAUCANÍA	69P10992	PUENTE RIGO		0,9	0,907	7
3016	ARAUCANÍA	69P10993	PUENTE RUCANAN		0,95	0,954	4
3017	ARAUCANÍA	69P10994	PUENTE SAN LUIS		2,7	2,706	6
3018	ARAUCANÍA	69P10995	PUENTE SANTA ANA		8,5	8,508	8
3019	ARAUCANÍA	69P10996	PUENTE SANTA FILOMENA		1,9	1,905	5
3020	ARAUCANÍA	69P10997	PUENTE SCHLEYER		0,75	0,755	5
3021	ARAUCANÍA	69P10998	PUENTE SFAIFART		4,91	4,918	8
3022	ARAUCANÍA	69P10999	PUENTE SIN NOMBRE 2		26,3	26,316	16
3023	ARAUCANÍA	69P11000	PUENTE VILUCO		6,55	6,557	7
3024	ARAUCANÍA	69P11001	PUENTE ZANJA		2,8	2,81	10
3025	ARAUCANÍA	69P11002	PUENTE S/N 69P11002		0,7	0,704	4
3026	ARAUCANÍA	69P11003	PUENTE S/N 69P11003		1,8	1,804	4
3027	ARAUCANÍA	69P11004	PUENTE S/N 69P11004		4,38	4,388	8
3028	ARAUCANÍA	69P11005	PUENTE S/N 69P11005		5,7	5,727	27
3029	ARAUCANÍA	69P11006	PUENTE S/N 69P11006		4,35	4,357	7
3030	ARAUCANÍA	69P11007	PUENTE S/N 69P11007		2,8	2,81	10
3031	ARAUCANÍA	69P11008	PUENTE S/N 69P11008		8,15	8,164	14
3032	ARAUCANÍA	69P11009	PUENTE S/N 69P11009		7,3	7,309	9
3033	ARAUCANÍA	69P11010	PUENTE S/N 69P11010		0	0,01	10
3034	ARAUCANÍA	69P11011	PUENTE S/N 69P11011		0,23	0,235	5
3035	ARAUCANÍA	69P11012	PUENTE S/N 69P11012		3,8	3,805	5
3036	ARAUCANÍA	69P11013	PUENTE S/N 69P11013		12,05	12,056	6
3037	ARAUCANÍA	69P11014	PUENTE S/N 69P11014		14,1	14,105	5
3038	ARAUCANÍA	69P11015	PUENTE S/N 69P11015		3,5	3,507	7
3039	ARAUCANÍA	69P11016	PUENTE S/N 69P11016		6,77	6,781	11
3040	ARAUCANÍA	69P11017	PUENTE S/N 69P11017		11,86	11,87	10
3041	ARAUCANÍA	69P11018	PUENTE S/N 69P11018		1,8	1,818	18
3042	ARAUCANÍA	69P11019	PUENTE S/N 69P11019		0,1	0,128	28
3043	ARAUCANÍA	69P11020	PUENTE AGUA LAS NIÑAS		7,4	7,406	6
3044	ARAUCANÍA	69P11021	PUENTE ALAMO 1		3,3	3,323	23
3045	ARAUCANÍA	69P11022	PUENTE ALAMO 4		8,4	8,415	15
3046	ARAUCANÍA	69P11023	PUENTE ASERRADERO		7,05	7,056	6
3047	ARAUCANÍA	69P11024	PUENTE BOCHOCO		2,2	2,209	9
3048	ARAUCANÍA	69P11025	PUENTE CABEDAÑA		1,6	1,629	29
3049	ARAUCANÍA	69P11026	PUENTE CABEZA DE INDI		14,4	14,42	20
3050	ARAUCANÍA	69P11027	PUENTE CANAL ALLIPEN N° 1		0,8	0,807	7
3051	ARAUCANÍA	69P11028	PUENTE CAUTIN		0,3	0,317	17
3052	ARAUCANÍA	69P11029	PUENTE CHAVEZ		6,6	6,611	11
3053	ARAUCANÍA	69P11030	PUENTE CHERQUEN		1	1,019	19
3054	ARAUCANÍA	69P11031	PUENTE COLLICO		2,5	2,52	20
3055	ARAUCANÍA	69P11032	PUENTE COÑO		2,2	2,212	12
3056	ARAUCANÍA	69P11033	PUENTE CORRENTOSO		4,2	4,211	11
3057	ARAUCANÍA	69P11034	PUENTE CORTE ALTO		2,3	2,304	4
3058	ARAUCANÍA	69P11035	PUENTE DOLLINCO		1,9	1,913	13
3059	ARAUCANÍA	69P11036	PUENTE DON RAFAEL		8,1	8,106	6
3060	ARAUCANÍA	69P11037	PUENTE EL ALMA		13,2	13,211	11



PUENTES - DIC. 2023

ID	Región	Activo	Descripción	Rol	Km Inicio	Km Fin	Longitud (m)
3061	ARAUCANÍA	69P11038	PUENTE EL DESAGÜE		5,5	5,515	15
3062	ARAUCANÍA	69P11039	PUENTE EL DESIERTO		12,3	12,31	10
3063	ARAUCANÍA	69P11040	PUENTE EL RATON		3	3,012	12
3064	ARAUCANÍA	69P11041	PUENTE FILOCO N° 1		3,8	3,816	16
3065	ARAUCANÍA	69P11042	PUENTE HUELLANTO		5,4	5,41	10
3066	ARAUCANÍA	69P11043	PUENTE HUIDIMA		9,7	9,709	9
3067	ARAUCANÍA	69P11044	PUENTE HUIJLO 2		2,03	2,037	7
3068	ARAUCANÍA	69P11045	PUENTE HUIJLO 5		6,355	6,362	7
3069	ARAUCANÍA	69P11046	PUENTE HUIJLO 5		1,55	1,575	25
3070	ARAUCANÍA	69P11047	PUENTE HUILIPILUN		0,7	0,715	15
3071	ARAUCANÍA	69P11048	PUENTE HUISCAPI		1	1,01	10
3072	ARAUCANÍA	69P11049	PUENTE HUNDIDO		1,05	1,059	9
3073	ARAUCANÍA	69P11050	PUENTE ILLAF		1,9	1,912	12
3074	ARAUCANÍA	69P11051	PUENTE JUNTA DE LOS RIOS		11,1	11,111	11
3075	ARAUCANÍA	69P11052	PUENTE LAS QUILLILLAS N° 2		1,4	1,408	8
3076	ARAUCANÍA	69P11053	PUENTE LAS VIOLETAS 1		1,2	1,207	7
3077	ARAUCANÍA	69P11054	PUENTE LAS VIOLETAS 2		1,3	1,309	9
3078	ARAUCANÍA	69P11055	PUENTE LICAN 3		9,7	9,709	9
3079	ARAUCANÍA	69P11056	PUENTE LICAN 4		9,6	9,61	10
3080	ARAUCANÍA	69P11057	PUENTE LICAN 5		9,4	9,41	10
3081	ARAUCANÍA	69P11058	PUENTE LLOLLETUE1		9	9,008	8
3082	ARAUCANÍA	69P11059	PUENTE LLOLLETUE2		10	10,01	10
3083	ARAUCANÍA	69P11060	PUENTE LLUFQUENTUE		3,1	3,115	15
3084	ARAUCANÍA	69P11061	PUENTE LO CASTILLO		5,5	5,515	15
3085	ARAUCANÍA	69P11062	PUENTE LOS BOLDOS		10,2	10,214	14
3086	ARAUCANÍA	69P11063	PUENTE LOS LAURELES		0,5	0,509	9
3087	ARAUCANÍA	69P11064	PUENTE LOS NATRES		1,5	1,509	9
3088	ARAUCANÍA	69P11065	PUENTE LOS ROBLES ROBLE		1,5	1,512	12
3089	ARAUCANÍA	69P11066	PUENTE MAÑO		12,035	12,054	19
3090	ARAUCANÍA	69P11067	PUENTE MELILAHUEN N° 1		7,1	7,111	11
3091	ARAUCANÍA	69P11068	PUENTE MELLIZOS 1		3,5	3,516	16
3092	ARAUCANÍA	69P11069	PUENTE MELLIZOS N° 1		6,52	6,547	27
3093	ARAUCANÍA	69P11070	PUENTE MOLCO N° 1		18,5	18,508	8
3094	ARAUCANÍA	69P11071	PUENTE MOLCO N° 2		18,5	18,507	7
3095	ARAUCANÍA	69P11072	PUENTE MOSCARDON		9,5	9,511	11
3096	ARAUCANÍA	69P11073	PUENTE PALERMO		6	6,009	9
3097	ARAUCANÍA	69P11074	PUENTE PELAHUENCO		0,6	0,61	10
3098	ARAUCANÍA	69P11075	PUENTE QUELHUE		1,3	1,314	14
3099	ARAUCANÍA	69P11076	PUENTE QUINAHUE 1		10,8	10,81	10
3100	ARAUCANÍA	69P11077	PUENTE QUINAHUE 2		10,9	10,909	9
3101	ARAUCANÍA	69P11078	PUENTE REMECO		12,41	12,425	15
3102	ARAUCANÍA	69P11079	PUENTE SAN PEDRO		10,7	10,706	6
3103	ARAUCANÍA	69P11080	PUENTE SAN ROQUE		0,305	0,318	13
3104	ARAUCANÍA	69P11081	PUENTE SAN VICENTE		1,4	1,405	5
3105	ARAUCANÍA	69P11082	PUENTE SANCHEZ		5,05	5,06	10
3106	ARAUCANÍA	69P11083	PUENTE TINQUILCO		11,6	11,615	15
3107	ARAUCANÍA	69P11084	PUENTE TRAPEL		1,6	1,606	6
3108	ARAUCANÍA	69P11085	PUENTE TRAPEL		0,2	0,207	7
3109	ARAUCANÍA	69P11086	PUENTE TRAUQUILLE		13,7	13,708	8
3110	ARAUCANÍA	69P11087	PUENTE VASQUEZ		6,285	6,295	10
3111	ARAUCANÍA	69P11088	PUENTE VASQUEZ 2		6,7	6,71	10
3112	ARAUCANÍA	69P11089	PUENTE VILCUN 2		7,2	7,217	17
3113	ARAUCANÍA	69P11090	PUENTE VOIPIR		0,03	0,05	20
3114	ARAUCANÍA	69P11091	PUENTE VOIPIR		18,3	18,309	9
3115	ARAUCANÍA	69P11092	PUENTE TRANAPUENTE		0,02	0,273	253
3116	ARAUCANÍA	69P11093	PUENTE LAS MARGARITAS		2,7	2,711	11
3117	ARAUCANÍA	69P11094	PUENTE SAN PEDRO		12,1	12,109	9
3118	ARAUCANÍA	69P11095	PUENTE S/N 69P11095		6,83	6,839	9
3119	ARAUCANÍA	69P11096	PUENTE S/N 69P11096		12,9	12,905	5
3120	ARAUCANÍA	69P11097	PUENTE S/N 69P11097		27	27,015	15
3121	ARAUCANÍA	69P11098	PUENTE S/N 69P11098		6,7	6,707	7
3122	ARAUCANÍA	69P11099	PUENTE S/N 69P11099		0,5	0,511	11
3123	ARAUCANÍA	69P11100	PUENTE S/N 69P11100		3,6	3,609	9
3124	ARAUCANÍA	69P11101	PUENTE ALLIPEN		1,4	1,535	135
3125	ARAUCANÍA	69P11102	PUENTE ALPEHUE		8,8	8,815	15
3126	ARAUCANÍA	69P11103	PUENTE AÑIHUARRAQUI		9,6	9,613	13
3127	ARAUCANÍA	69P11104	PUENTE ARAYA		10,1	10,109	9
3128	ARAUCANÍA	69P11105	PUENTE BANDERA		10,7	10,712	12
3129	ARAUCANÍA	69P11106	PUENTE CARHUULLO		2,5	2,522	22
3130	ARAUCANÍA	69P11107	PUENTE CASA DE AGUA		5,6	5,607	7
3131	ARAUCANÍA	69P11108	PUENTE COILACO		4,2	4,226	26
3132	ARAUCANÍA	69P11109	PUENTE CONQUIL		15,7	15,715	15
3133	ARAUCANÍA	69P11110	PUENTE COPIHUE		2,1	2,118	18
3134	ARAUCANÍA	69P11111	PUENTE COPIHUELPI		6,1	6,121	21
3135	ARAUCANÍA	69P11112	PUENTE CORRENTOSO		14	14,011	11
3136	ARAUCANÍA	69P11113	PUENTE CUMBLI		1,4	1,417	17
3137	ARAUCANÍA	69P11114	PUENTE DOLLINCO		5,05	5,08	30
3138	ARAUCANÍA	69P11115	PUENTE DON MAXIMO		7,5	7,507	7
3139	ARAUCANÍA	69P11116	PUENTE EL RINCON		2,8	2,807	7
3140	ARAUCANÍA	69P11117	PUENTE HUALAPO		0,5	0,509	9
3141	ARAUCANÍA	69P11118	PUENTE HUAQUI 1		2,5	2,507	7
3142	ARAUCANÍA	69P11119	PUENTE HUECHELPUN		0	0,025	25
3143	ARAUCANÍA	69P11120	PUENTE HUICAHUE		7,6	7,627	27
3144	ARAUCANÍA	69P11121	PUENTE HUIFE BAJO		0,1	0,128	28
3145	ARAUCANÍA	69P11122	PUENTE HUINCACARA		12,51	12,521	11
3146	ARAUCANÍA	69P11123	PUENTE LA CULEBRA		2,1	2,108	8
3147	ARAUCANÍA	69P11124	PUENTE LA TRINCHERA		4,8	4,817	17
3148	ARAUCANÍA	69P11125	PUENTE LAS GREDAS		7,6	7,608	8
3149	ARAUCANÍA	69P11126	PUENTE LAS LUMAS 2		5,1	5,109	9
3150	ARAUCANÍA	69P11127	PUENTE LAS MERCEDES		1,5	1,504	4
3151	ARAUCANÍA	69P11128	PUENTE LAS VERTIENTES		7,4	7,414	14
3152	ARAUCANÍA	69P11129	PUENTE LEFUN		9,3	9,317	17
3153	ARAUCANÍA	69P11130	PUENTE LICAN		0	0,04	40
3154	ARAUCANÍA	69P11131	PUENTE LLAMUCO		5,15	5,158	8
3155	ARAUCANÍA	69P11132	PUENTE LONCOCHINO		7,51	7,519	9
3156	ARAUCANÍA	69P11133	PUENTE LONG LONG		9,9	9,933	33
3157	ARAUCANÍA	69P11134	PUENTE LOPEZ		2,7	2,707	7
3158	ARAUCANÍA	69P11135	PUENTE LOS ULMOS N° 2		5,1	5,11	10
3159	ARAUCANÍA	69P11136	PUENTE MACHUCA		7,1	7,111	11
3160	ARAUCANÍA	69P11137	PUENTE MAHUIDANCHE		0,05	0,085	35
3161	ARAUCANÍA	69P11138	PUENTE MALLECO		2,2	2,217	17
3162	ARAUCANÍA	69P11139	PUENTE MALLOCO		8	8,006	6

**PUENTES - DIC. 2023**

ID	Región	Activo	Descripción	Rol	Km Inicio	Km Fin	Longitud (m)
3163	ARAUCANÍA	69P11140	PUENTE MELLAHUEN		7,1	7,11	10
3164	ARAUCANÍA	69P11141	PUENTE MOMBORG		1,7	1,76	60
3165	ARAUCANÍA	69P11142	PUENTE NEGRO		0,2	0,245	45
3166	ARAUCANÍA	69P11143	PUENTE NEICUF		0,5	0,514	14
3167	ARAUCANÍA	69P11144	PUENTE PEDREGOSO		7,9	7,909	9
3168	ARAUCANÍA	69P11145	PUENTE PELLAHUEN		8	8,051	51
3169	ARAUCANÍA	69P11146	PUENTE PICHICOICOMA		21,6	21,606	6
3170	ARAUCANÍA	69P11147	PUENTE PINO HUACHO		12,15	12,156	6
3171	ARAUCANÍA	69P11148	PUENTE PUELLO		6,3	6,309	9
3172	ARAUCANÍA	69P11149	PUENTE PULMAHUE		1,6	1,608	8
3173	ARAUCANÍA	69P11150	PUENTE QUINTRILPE		5,8	5,831	31
3174	ARAUCANÍA	69P11151	PUENTE RANQUILCO		44,15	44,175	25
3175	ARAUCANÍA	69P11152	PUENTE REHUELHUE		1,3	1,311	11
3176	ARAUCANÍA	69P11153	PUENTE RELIN		10,4	10,42	20
3177	ARAUCANÍA	69P11154	PUENTE SAHUELHUE		0,3	0,335	35
3178	ARAUCANÍA	69P11155	PUENTE SALINAS		2,1	2,16	60
3179	ARAUCANÍA	69P11156	PUENTE SAN ANTONIO		8,7	8,72	20
3180	ARAUCANÍA	69P11157	PUENTE SAN JUAN		3,6	3,609	9
3181	ARAUCANÍA	69P11158	PUENTE SAN LUIS		5,62	5,631	11
3182	ARAUCANÍA	69P11159	PUENTE SANTA AMELIA		2,1	2,11	10
3183	ARAUCANÍA	69P11160	PUENTE SANTA PAULA		6,6	6,61	10
3184	ARAUCANÍA	69P11161	PUENTE SUEVIA		2,9	2,905	5
3185	ARAUCANÍA	69P11162	PUENTE TINQUILCO		5,1	5,114	14
3186	ARAUCANÍA	69P11163	PUENTE VILCUN 1		2,2	2,216	16
3187	ARAUCANÍA	69P11164	PUENTE VILUCO		0,3	0,312	12
3188	ARAUCANÍA	69P11165	PUENTE ZAPATA		8	8,009	9
3189	ARAUCANÍA	69P20001	PUENTE HUILLINCO	S-51-R	125,5	125,517	17
3190	ARAUCANÍA	69P20002	PUENTE LA CORRIDA	S-51-R	124,6	124,61	10
3191	ARAUCANÍA	69P20003	PUENTE MANZANAR N°2	R-60-P	68,3	68,315	15
3192	ARAUCANÍA	69P20004	PUENTE MANZANAR N°1	R-60-P	68	68,008	8
3193	ARAUCANÍA	69P20005	PUENTE FRUITILLAR	R-60-P	70,16	70,17	10
3194	ARAUCANÍA	69P20006	PUENTE GUADABA	R-60-P	87	87,02	20
3195	ARAUCANÍA	69P20007	PUENTE NILHUE	R-60-P	82	82,015	15
3196	ARAUCANÍA	69P20008	PUENTE PUREN	R-60-P	78,18	78,22	40
3197	ARAUCANÍA	69P20009	PUENTE QUEUQUE	R-86	72,8	72,809	9
3198	ARAUCANÍA	69P20010	PUENTE REHUE	R-86	69,33	69,39	60
3199	ARAUCANÍA	69P20011	PUENTE TRAIQUEN	R-86	29,6	29,669	69
3200	ARAUCANÍA	69P20012	PUENTE TRONICURA	R-86	85,46	85,501	41
3201	ARAUCANÍA	69P20013	PUENTE COLIHUALQUI	Ruta 181 Ch	43,37	43,39	20
3202	ARAUCANÍA	69P20014	PUENTE LA PUNTILLA	Ruta 181 Ch	107,87	107,905	35
3203	ARAUCANÍA	69P20015	PUENTE RARIRUCA	Ruta 181 Ch	43,37	43,39	20
3204	ARAUCANÍA	69P20016	PUENTE CHANCO	Ruta 181 Ch	11,33	11,348	18
3205	ARAUCANÍA	69P20017	PUENTE LA CRUZADA	Ruta 181 Ch	107,61	107,616	6
3206	ARAUCANÍA	69P20018	PUENTE QUILLEN	Ruta 181 Ch	36,96	36,985	25
3207	ARAUCANÍA	69P20019	PUENTE TRES ARROYOS	Ruta 181 Ch	88,47	88,476	6
3208	ARAUCANÍA	69P20020	PUENTE AMANTIBLE	Ruta 181 Ch	53,05	53,07	20
3209	ARAUCANÍA	69P20021	PUENTE CAUTIN	Ruta 181 Ch	90,6	90,628	28
3210	ARAUCANÍA	69P20022	PUENTE COLORADO	Ruta 181 Ch	98,5	98,506	6
3211	ARAUCANÍA	69P20023	PUENTE DILLO	Ruta 181 Ch	51,57	51,59	20
3212	ARAUCANÍA	69P20024	PUENTE EL AGRIO	Ruta 181 Ch	95,22	95,232	12
3213	ARAUCANÍA	69P20025	PUENTE EL BLANCO	Ruta 181 Ch	62,74	62,79	50
3214	ARAUCANÍA	69P20026	PUENTE EL INDI	Ruta 181 Ch	70,55	70,572	22
3215	ARAUCANÍA	69P20027	PUENTE EL NEGRO	Ruta 181 Ch	61,72	61,74	20
3216	ARAUCANÍA	69P20028	PUENTE HUALLIPULLI	Ruta 181 Ch	145,92	145,93	10
3217	ARAUCANÍA	69P20029	PUENTE HUILLINLEBU	Ruta 181 Ch	32,71	32,73	20
3218	ARAUCANÍA	69P20030	PUENTE LAS TOSCAS	Ruta 181 Ch	21,17	21,19	20
3219	ARAUCANÍA	69P20031	PUENTE LOLEN	Ruta 181 Ch	133,96	133,969	9
3220	ARAUCANÍA	69P20032	PUENTE LONQUIMAY	Ruta 181 Ch	122,1	122,15	50
3221	ARAUCANÍA	69P20033	PUENTE MAJARCO	Ruta 181 Ch	143,6	143,606	6
3222	ARAUCANÍA	69P20034	PUENTE MANZANAR N° 1	Ruta 181 Ch	74,09	74,097	7
3223	ARAUCANÍA	69P20035	PUENTE PEDREGOSO	Ruta 181 Ch	141,58	141,595	15
3224	ARAUCANÍA	69P20036	PUENTE PUNTA NEGRA	Ruta 181 Ch	101,47	101,506	36
3225	ARAUCANÍA	69P20037	PUENTE QUILLEM	Ruta 181 Ch	136,37	136,378	8
3226	ARAUCANÍA	69P20038	PUENTE QUINO	Ruta 181 Ch	18,76	18,795	35
3227	ARAUCANÍA	69P20039	PUENTE TRALILHUE	Ruta 181 Ch	163,19	163,2	10
3228	ARAUCANÍA	69P20040	PUENTE TUCAPEL	Ruta 181 Ch	151,36	151,45	90
3229	ARAUCANÍA	69P20041	PUENTE EL GLOBO	Ruta 182	0	0,011	11
3230	ARAUCANÍA	69P20042	PUENTE HUEQUEN	Ruta 182	27,56	27,611	51
3231	ARAUCANÍA	69P20043	PUENTE SANTA ELENA	Ruta 182	19,23	19,349	119
3232	ARAUCANÍA	69P20044	PUENTE VERGARA	Ruta 182	1,14	1,208	68
3233	ARAUCANÍA	69P20045	PUENTE CAUTIN	S/R-S-11-R	50,19	50,251	61
3234	ARAUCANÍA	69P20046	PUENTE BLANCO	S/R-S-11-R	55,53	55,565	35
3235	ARAUCANÍA	69P20047	PUENTE EL AMARGO	R-49	62,4	62,439	39
3236	ARAUCANÍA	69P20048	PUENTE CATO	R-49	27,56	27,571	11
3237	ARAUCANÍA	69P20049	PUENTE EL ÑANCO	R-49	36,9	36,916	16
3238	ARAUCANÍA	69P20050	PUENTE LAS RANAS	R-49	18,4	18,405	5
3239	ARAUCANÍA	69P20051	PUENTE S/N 69P20051	R-49	78,1	78,105	5
3240	ARAUCANÍA	69P20052	PUENTE EL GUINDO	R-49	64,7	64,709	9
3241	ARAUCANÍA	69P20053	PUENTE AGUA BUENA	R-49	78,8	78,809	9
3242	ARAUCANÍA	69P20054	PUENTE EL DIEZ	R-49	20,9	20,907	7
3243	ARAUCANÍA	69P20055	PUENTE EL VEINTE	R-49	21,95	21,964	14
3244	ARAUCANÍA	69P20056	PUENTE LAS TOSCAS	R-49	1,4	1,42	20
3245	ARAUCANÍA	69P20057	PUENTE HUEQUEN 1	R-50	5,2	5,227	27
3246	ARAUCANÍA	69P20058	PUENTE HUEQUEN 2	R-50	5,3	5,311	11
3247	ARAUCANÍA	69P20059	PUENTE HUEQUEN 3	R-50	5,4	5,428	28
3248	ARAUCANÍA	69P20060	PUENTE POLUCO N°1	R-50	8	8,009	9
3249	ARAUCANÍA	69P20061	PUENTE ARANEDA 3	R-50	15,3	15,306	6
3250	ARAUCANÍA	69P20062	PUENTE EL PAJAL	R-50	35,1	35,114	14
3251	ARAUCANÍA	69P20063	PUENTE LA LAGUNA	R-50	23,8	23,808	8
3252	ARAUCANÍA	69P20064	PUENTE RARINCO	R-50	18,5	18,508	8
3253	ARAUCANÍA	69P20065	PUENTE SAN FRANCISCO N°1	R-50	6,1	6,107	7
3254	ARAUCANÍA	69P20066	PUENTE SAN FRANCISCO N°2	R-50	6,2	6,207	7
3255	ARAUCANÍA	69P20067	PUENTE S/N 69P20067	R-50	27	27,007	7
3256	ARAUCANÍA	69P20068	PUENTE S/N 69P20068	R-50	31,1	31,106	6
3257	ARAUCANÍA	69P20069	PUENTE RIO QUINO	R-76-S	9,3	9,346	46
3258	ARAUCANÍA	69P20070	PUENTE CHUFQUEN	R-76-S	8,34	8,375	35
3259	ARAUCANÍA	69P20071	PUENTE PILIMAPU N° 2	R-42-90	29,35	29,375	25
3260	ARAUCANÍA	69P20072	PUENTE LIUCURA	R-42-90	53,25	53,265	15
3261	ARAUCANÍA	69P20073	PUENTE NAHUILQUE	R-42-90	39,8	39,807	7
3262	ARAUCANÍA	69P20074	PUENTE EL CANELO	R-42-90	44,15	44,157	7
3263	ARAUCANÍA	69P20075	PUENTE LA COÑA	R-42-90	0,5	0,513	13
3264	ARAUCANÍA	69P20076	PUENTE LOS MAÑOS	R-42-90	31,9	31,91	10

**PUENTES - DIC. 2023**

ID	Región	Activo	Descripción	Rol	Km Inicio	Km Fin	Longitud (m)
3265	ARAUCANÍA	69P20077	PUENTE PILLMAPU Nº 1	R-42-90	28,75	28,775	25
3266	ARAUCANÍA	69P20078	PUENTE RELUN	R-42-90	58	58,031	31
3267	ARAUCANÍA	69P20079	PUENTE MININCO	R-22	10,46	10,505	45
3268	ARAUCANÍA	69P20080	PUENTE PASO SUPERIOR ESPERANZA	R-22	0,25	0,283	33
3269	ARAUCANÍA	69P20081	PUENTE HUAPITRIO	R-23	11,8	11,81	10
3270	ARAUCANÍA	69P20082	PUENTE S/N 69P20082	R-23	39,9	39,908	8
3271	ARAUCANÍA	69P20083	PUENTE S/N 69P20083	R-35	9,4	9,405	5
3272	ARAUCANÍA	69P20084	PUENTE CALLIN	R-35	5,95	5,959	9
3273	ARAUCANÍA	69P20085	PUENTE PICHICALLIN	R-35	5,8	5,814	14
3274	ARAUCANÍA	69P20086	PUENTE CURACO S. JOSE	R-35	27	27,007	7
3275	ARAUCANÍA	69P20087	PUENTE S/N 69P20087	R-35	30,1	30,105	5
3276	ARAUCANÍA	69P20088	PUENTE CHANCAGUA	R-35	33,4	33,409	9
3277	ARAUCANÍA	69P20089	PUENTE MININCO	R-35	13,1	13,116	16
3278	ARAUCANÍA	69P20090	PUENTE ÑANCO	R-35	18,7	18,716	16
3279	ARAUCANÍA	69P20091	PUENTE RADAL	R-35	32,4	32,407	7
3280	ARAUCANÍA	69P20092	PUENTE CHACAYAL	R-40	7,8	7,805	5
3281	ARAUCANÍA	69P20093	PUENTE COLLAHUE	S/Rol D071	24,5	24,512	12
3282	ARAUCANÍA	69P20094	PUENTE PINO SOLO	S/Rol D071	36,5	36,507	7
3283	ARAUCANÍA	69P20095	PUENTE COLO	S/Rol D071	13,9	13,911	11
3284	ARAUCANÍA	69P20096	PUENTE EL ROSARIO	S/Rol D071	23,6	23,611	11
3285	ARAUCANÍA	69P20097	PUENTE LAS TAPADERAS	S/Rol D071	49,9	49,912	12
3286	ARAUCANÍA	69P20098	PUENTE MALLECO	S/Rol D071	57,3	57,314	14
3287	ARAUCANÍA	69P20099	PUENTE LAS MINAS	R-80-P	0,28	0,293	13
3288	ARAUCANÍA	69P20100	PUENTE MANZANAR	R-80-P	2,1	2,105	5
3289	ARAUCANÍA	69P20101	PUENTE LIUCURA	R-95	0,6	0,643	43
3290	ARAUCANÍA	69P20102	PUENTE LA TURBINA	R-95	0,12	0,125	5
3291	ARAUCANÍA	69P20103	PUENTE MARIMENUCO	R-95	13,35	13,36	10
3292	ARAUCANÍA	69P20104	PUENTE EL ALAMO	S/Rol	4,6	4,607	7
3293	ARAUCANÍA	69P20105	PUENTE S/N 69P20105	S/Rol	4,4	4,407	7
3294	ARAUCANÍA	69P20106	PUENTE S/N 69P20106	S/Rol	8,2	8,206	6
3295	ARAUCANÍA	69P20107	PUENTE TOLPAN	S/Rol	3,8	3,893	93
3296	ARAUCANÍA	69P20108	PUENTE S/N 69P20108	R-140	21,3	21,307	7
3297	ARAUCANÍA	69P20109	PUENTE LOS CULENES	R-140	14,4	14,408	8
3298	ARAUCANÍA	69P20110	PUENTE LOS CASTAÑOS Nº2	R-140	17,9	17,909	9
3299	ARAUCANÍA	69P20111	PUENTE CALABOZO	R-140	42	42,039	39
3300	ARAUCANÍA	69P20112	PUENTE LAS ANIMAS	R-140	36,1	36,125	25
3301	ARAUCANÍA	69P20113	PUENTE LOS CASTAÑOS Nº1	R-140	16,5	16,507	7
3302	ARAUCANÍA	69P20114	PUENTE PELLOMENCO	R-140	5,45	5,463	13
3303	ARAUCANÍA	69P20115	PUENTE EL MANZANO	R-152-P	20,6	20,616	16
3304	ARAUCANÍA	69P20116	PUENTE VEGAS BLANCAS	R-152-P	30,8	30,808	8
3305	ARAUCANÍA	69P20117	PUENTE S/N 69P20117	S/Rol D162	8,6	8,606	6
3306	ARAUCANÍA	69P20118	PUENTE LAS VIÑAS	S/Rol D164	10,3	10,309	9
3307	ARAUCANÍA	69P20119	PUENTE PARRONAL Nº 2	R-176	4,45	4,455	5
3308	ARAUCANÍA	69P20120	PUENTE PARRONAL Nº 1	R-176	1,86	1,866	6
3309	ARAUCANÍA	69P20121	PUENTE PARRONAL Nº 4	R-176	3,5	3,505	5
3310	ARAUCANÍA	69P20122	PUENTE RARI RUCA CAUTIN	R-883	6,9	6,965	65
3311	ARAUCANÍA	69P20123	PUENTE S/N 69P20123	R-883	4,2	4,207	7
3312	ARAUCANÍA	69P20124	PUENTE S/N 69P20124	R-883	4,3	4,305	5
3313	ARAUCANÍA	69P20125	PUENTE LA VILLA LA DIUCA	R-240	0,8	0,805	5
3314	ARAUCANÍA	69P20126	PUENTE S/N 69P20126	R-240	24,4	24,416	16
3315	ARAUCANÍA	69P20127	PUENTE PINGUIDAHUE	R-240	34,2	34,212	12
3316	ARAUCANÍA	69P20128	PUENTE ARTEAGA	R-240	34,4	34,406	6
3317	ARAUCANÍA	69P20129	PUENTE LOS URRAS	R-240	24,7	24,715	15
3318	ARAUCANÍA	69P20130	PUENTE S/N 69P20130	R-240	19,1	19,111	11
3319	ARAUCANÍA	69P20131	PUENTE S/N 69P20131	R-240	20,8	20,806	6
3320	ARAUCANÍA	69P20132	PUENTE S/N 69P20132	R-240	41,2	41,209	9
3321	ARAUCANÍA	69P20133	PUENTE BOYECO	R-240	48,5	48,511	11
3322	ARAUCANÍA	69P20134	PUENTE CHACLE	R-240	43,9	43,921	21
3323	ARAUCANÍA	69P20135	PUENTE EL MORA	R-240	45,2	45,206	6
3324	ARAUCANÍA	69P20136	PUENTE EL ÑATO	R-240	39,2	39,229	29
3325	ARAUCANÍA	69P20137	PUENTE GUADABA	R-240	8	8,02	20
3326	ARAUCANÍA	69P20138	PUENTE VILUCO	R-240	49,2	49,209	9
3327	ARAUCANÍA	69P20139	PUENTE SAN RAMON	R-250	12,6	12,607	7
3328	ARAUCANÍA	69P20140	PUENTE MIRAFLORES	R-250	0,1	0,109	9
3329	ARAUCANÍA	69P20141	PUENTE SAN MIGUEL	R-252	2,8	2,81	10
3330	ARAUCANÍA	69P20142	PUENTE S/N 69P20142	R-252	4,8	4,805	5
3331	ARAUCANÍA	69P20143	PUENTE S/N 69P20143	R-260	17,95	17,955	5
3332	ARAUCANÍA	69P20144	PUENTE LOS GANSOS	R-260	22,1	22,108	8
3333	ARAUCANÍA	69P20145	PUENTE MIRAFLORES	R-260	1,2	1,246	46
3334	ARAUCANÍA	69P20146	PUENTE S/N 69P20146	R-300	10,8	10,807	7
3335	ARAUCANÍA	69P20147	PUENTE S/N 69P20147	R-300	16,7	16,705	5
3336	ARAUCANÍA	69P20148	PUENTE LA IGLESIA EL PINO	R-300	19,5	19,508	8
3337	ARAUCANÍA	69P20149	PUENTE MIRAFLORES	R-300	0,6	0,621	21
3338	ARAUCANÍA	69P20150	PUENTE REQUEN	R-300	12,7	12,711	11
3339	ARAUCANÍA	69P20151	PUENTE SAN LUIS	R-300	8,2	8,208	8
3340	ARAUCANÍA	69P20152	PUENTE EL SAUCE	R-400	26,65	26,658	8
3341	ARAUCANÍA	69P20153	PUENTE NAPAÑIR	R-400	38,2	38,21	10
3342	ARAUCANÍA	69P20154	PUENTE SANTA CATALINA Nº 1 LAGUNA 1	R-400	42,34	42,372	32
3343	ARAUCANÍA	69P20155	PUENTE SANTA CATALINA Nº 2 LAGUNA	R-400	42,23	42,251	21
3344	ARAUCANÍA	69P20156	PUENTE REHUE	R-400	42,45	42,49	40
3345	ARAUCANÍA	69P20157	PUENTE HUEQUEN	R-400	12,85	12,884	34
3346	ARAUCANÍA	69P20158	PUENTE NUPANGUE	R-400	16,1	16,107	7
3347	ARAUCANÍA	69P20159	PUENTE PELEHUITO	R-400	34,4	34,418	18
3348	ARAUCANÍA	69P20160	PUENTE SAN CARLITOS	R-400	18,45	18,459	9
3349	ARAUCANÍA	69P20161	PUENTE COYANCAHUIN	R-414	12	12,019	19
3350	ARAUCANÍA	69P20162	PUENTE FRONTERA Nº1	R-520	11,7	11,705	5
3351	ARAUCANÍA	69P20163	PUENTE FRONTERA Nº2	R-520	12,9	12,905	5
3352	ARAUCANÍA	69P20164	PUENTE MARDONES	R-520	11,4	11,406	6
3353	ARAUCANÍA	69P20165	PUENTE REHUIN	R-520	16,7	16,704	4
3354	ARAUCANÍA	69P20166	PUENTE STA. SAVINA	R-520	18,15	18,157	7
3355	ARAUCANÍA	69P20167	PUENTE EL MEMBRILLO	R-520	7,2	7,207	7
3356	ARAUCANÍA	69P20168	PUENTE S/N 69P20168	R-551	1,4	1,407	7
3357	ARAUCANÍA	69P20169	PUENTE S/N 69P20169	R-551	16,5	16,507	7
3358	ARAUCANÍA	69P20170	PUENTE NIBLINTO CHICO	R-551	15	15,005	5
3359	ARAUCANÍA	69P20171	PUENTE S/N 69P20171	R-551	20	20,007	7
3360	ARAUCANÍA	69P20172	PUENTE SANTA ADRIANA	R-551	0,8	0,807	7
3361	ARAUCANÍA	69P20173	PUENTE S/N 69P20173	R-551	4,5	4,51	10
3362	ARAUCANÍA	69P20174	PUENTE MALLECO	R-551	28	28,025	25
3363	ARAUCANÍA	69P20175	PUENTE NIBLINTO	R-551	17	17,034	34
3364	ARAUCANÍA	69P20176	PUENTE S/N 69P20176	R-571	31,9	31,907	7
3365	ARAUCANÍA	69P20177	PUENTE DUMO	R-571	11,2	11,216	16
3366	ARAUCANÍA	69P20178	PUENTE S/N 69P20178	R-660	1,3	1,305	5

**PUENTES - DIC. 2023**

ID	Región	Activo	Descripción	Rol	Km Inicio	Km Fin	Longitud (m)
3367	ARAUCANÍA	69P20179	PUENTE S/N 69P20179	R-660	3,9	3,906	6
3368	ARAUCANÍA	69P20180	PUENTE CHANCO	R-660	8,2	8,223	23
3369	ARAUCANÍA	69P20181	PUENTE S/N 69P20181	R-720	5,2	5,207	7
3370	ARAUCANÍA	69P20182	PUENTE PICHPELLAHUEN	R-730	36,5	36,509	9
3371	ARAUCANÍA	69P20183	PUENTE DIDAICO	R-730	28	28,06	60
3372	ARAUCANÍA	69P20184	PUENTE HUIÑILHUE	R-730	5,4	5,433	33
3373	ARAUCANÍA	69P20185	PUENTE S/N 69P20185	R-735	14,5	14,507	7
3374	ARAUCANÍA	69P20186	PUENTE S/N 69P20186	R-735	14,9	14,905	5
3375	ARAUCANÍA	69P20187	PUENTE CHANCO	R-735	5,8	5,805	5
3376	ARAUCANÍA	69P20188	PUENTE S/N 69P20188	S/R-R-763	8,5	8,507	7
3377	ARAUCANÍA	69P20189	PUENTE S/N 69P20189	S/R-R-763	8,8	8,805	5
3378	ARAUCANÍA	69P20190	PUENTE AMANTIBLE 2	S/R-R-763	8,55	8,56	10
3379	ARAUCANÍA	69P20192	PUENTE AMANTIBLE 1	S/R-R-763	7,2	7,211	11
3380	ARAUCANÍA	69P20193	PUENTE ÑIRECO	R-791	15,5	15,508	8
3381	ARAUCANÍA	69P20194	PUENTE PASO PAZ	R-791	26	26,098	98
3382	ARAUCANÍA	69P20195	PUENTE EL NARANJO	R-791	1,1	1,119	19
3383	ARAUCANÍA	69P20196	PUENTE PEHUENCO	R-791	32	32,008	8
3384	ARAUCANÍA	69P20197	PUENTE ÑANCUREO	R-791	27	27,018	18
3385	ARAUCANÍA	69P20198	PUENTE RANQUIL	R-791	33	33,03	30
3386	ARAUCANÍA	69P20199	PUENTE CHANCO	R-810	10,45	10,47	20
3387	ARAUCANÍA	69P20200	PUENTE TRICAUCO	R-820	19,6	19,618	18
3388	ARAUCANÍA	69P20201	PUENTE S/N 69P20201	R-820	21,7	21,711	11
3389	ARAUCANÍA	69P20202	PUENTE CHANCO	R-820	16,5	16,52	20
3390	ARAUCANÍA	69P20203	PUENTE QUINO	R-820	11,2	11,231	31
3391	ARAUCANÍA	69P20204	PUENTE FARRIGA	R-823	4,1	4,108	8
3392	ARAUCANÍA	69P20205	PUENTE S/N 69P20205	R-823	7,1	7,106	6
3393	ARAUCANÍA	69P20206	PUENTE BUCHACURA	R-823	1,1	1,106	6
3394	ARAUCANÍA	69P20207	PUENTE HUILLINLEBU	R-823	5,8	5,811	11
3395	ARAUCANÍA	69P20208	PUENTE QUINO	R-828	12,3	12,367	67
3396	ARAUCANÍA	69P20209	PUENTE TRICAUCO	R-828	6	6,025	25
3397	ARAUCANÍA	69P20210	PUENTE CHANCO	R-828	12,7	12,82	120
3398	ARAUCANÍA	69P20211	PUENTE CHANCO	R-828	11	11,02	20
3399	ARAUCANÍA	69P20212	PUENTE S/N 69P20212	R-850	16,8	16,82	20
3400	ARAUCANÍA	69P20213	PUENTE QUINO	R-850	20,9	20,912	12
3401	ARAUCANÍA	69P20216	PUENTE EL SALTO	R-850	18,5	18,527	27
3402	ARAUCANÍA	69P20217	PUENTE S/N 69P20217	R-861	3,2	3,209	9
3403	ARAUCANÍA	69P20218	PUENTE EL NEGRO	R-861	5,8	5,825	25
3404	ARAUCANÍA	69P20219	PUENTE PASARELA LOLEN	S/R-R-895	19	19,067	67
3405	ARAUCANÍA	69P20220	PUENTE MITRAUQUEN	S/R-R-895	12,5	12,521	21
3406	ARAUCANÍA	69P20221	PUENTE PICHIPehuenco	S/R-R-895	4	4,013	13
3407	ARAUCANÍA	69P20222	PUENTE PEHUENCO	S/R-R-895	5	5,08	80
3408	ARAUCANÍA	69P20223	PUENTE S/N 69P20223	S/R-R-895	6,2	6,207	7
3409	ARAUCANÍA	69P20224	PUENTE S/N 69P20224	S/R-R-895	6,9	6,906	6
3410	ARAUCANÍA	69P20225	PUENTE ÑANCUREO	R-791	13,3	13,309	9
3411	ARAUCANÍA	69P20226	PUENTE QUEILLEIME	R-791	8,95	8,955	5
3412	ARAUCANÍA	69P20227	PUENTE CONTRACO	R-791	8,75	8,92	170
3413	ARAUCANÍA	69P20228	PUENTE LLANQUEN	R-791	11,9	11,929	29
3414	ARAUCANÍA	69P20229	PUENTE S/N 69P20229	R-919	15,2	15,208	8
3415	ARAUCANÍA	69P20230	PUENTE EL NEGRO 2	R-919	13	13,017	17
3416	ARAUCANÍA	69P20231	PUENTE ÑANCO	R-919	3,7	3,709	9
3417	ARAUCANÍA	69P20232	PUENTE EL NEGRO 1	R-919	12	12,016	16
3418	ARAUCANÍA	69P20233	PUENTE MANCHURIA	R-919	0,1	0,162	62
3419	ARAUCANÍA	69P20234	PUENTE CAUTIN	R-925-S	9,25	9,289	39
3420	ARAUCANÍA	69P20235	PUENTE CAPTREN	R-925-S	33,9	33,909	9
3421	ARAUCANÍA	69P20236	PUENTE S/N 69P20236	R-925-S	14,4	14,407	7
3422	ARAUCANÍA	69P20237	PUENTE S/N 69P20237	R-925-S	38,15	38,162	12
3423	ARAUCANÍA	69P20238	PUENTE QUEULE	R-925-S	18,8	18,809	9
3424	ARAUCANÍA	69P20239	PUENTE PASO SUPERIOR CURACAUTIN	S/R-R-753	0	0,022	22
3425	ARAUCANÍA	69P20240	PUENTE S/N 69P20240	S/R-R-753	1,5	1,513	13
3426	ARAUCANÍA	69P20241	PUENTE LOS SOLDADOS LOS MILICOS	R-955	19,4	19,412	12
3427	ARAUCANÍA	69P20242	PUENTE LA LAGUNA	R-955	0,1	0,105	5
3428	ARAUCANÍA	69P20243	PUENTE LOS PINOS	R-955	14,2	14,21	10
3429	ARAUCANÍA	69P20244	PUENTE S/N 69P20244	R-955	13,7	13,707	7
3430	ARAUCANÍA	69P20245	PUENTE S/N 69P20245	R-955	16	16,005	5
3431	ARAUCANÍA	69P20246	PUENTE S/N 69P20246	R-955	29,6	29,607	7
3432	ARAUCANÍA	69P20247	PUENTE MIRAFLORES	R-955	25,5	25,52	20
3433	ARAUCANÍA	69P20248	PUENTE S/N 69P20248	R-955	0,2	0,208	8
3434	ARAUCANÍA	69P20249	PUENTE S/N 69P20249	R-955	45,9	45,91	10
3435	ARAUCANÍA	69P20250	PUENTE S/N 69P20250	R-955	47,9	47,91	10
3436	ARAUCANÍA	69P20251	PUENTE S/N 69P20251	R-955	35,1	35,11	10
3437	ARAUCANÍA	69P20252	PUENTE S/N 69P20252	R-955	11,6	11,611	11
3438	ARAUCANÍA	69P20253	PUENTE S/N 69P20253	R-955	12,5	12,507	7
3439	ARAUCANÍA	69P20254	PUENTE PACHI RUCANUCO	R-955	39,6	39,611	11
3440	ARAUCANÍA	69P20255	PUENTE RUCANUCO	R-955	43,85	43,873	23
3441	ARAUCANÍA	69P20256	PUENTE CURACO	R-19	4,4	4,407	7
3442	ARAUCANÍA	69P20257	PUENTE MININCO	R-19	0,9	0,917	17
3443	ARAUCANÍA	69P20258	PUENTE ÑANCO	R-19	4,6	4,614	14
3444	ARAUCANÍA	69P20259	PUENTE PACHI-MININCO	R-19	3,65	3,666	16
3445	ARAUCANÍA	69P20260	PUENTE CAILLIN	R-29	4,95	4,965	15
3446	ARAUCANÍA	69P20261	PUENTE S/N 69P20261	R-24	0,5	0,504	4
3447	ARAUCANÍA	69P20262	PUENTE S/N 69P20262	R-24	0,9	0,904	4
3448	ARAUCANÍA	69P20263	PUENTE MININCO	R-25	1	1,022	22
3449	ARAUCANÍA	69P20264	PUENTE S/N 69P20264	R-25	1,1	1,106	6
3450	ARAUCANÍA	69P20265	PUENTE S/N 69P20265	R-25	12,5	12,505	5
3451	ARAUCANÍA	69P20266	PUENTE S/N 69P20266	R-27	0,45	0,458	8
3452	ARAUCANÍA	69P20267	PUENTE MININCO	R-31	1,9	1,914	14
3453	ARAUCANÍA	69P20268	PUENTE ESPERANZA	sin rol 0316	9,2	9,221	21
3454	ARAUCANÍA	69P20269	PUENTE MININCO	R-41	2,4	2,416	16
3455	ARAUCANÍA	69P20270	PUENTE PACHI MININCO	R-41	2,8	2,817	17
3456	ARAUCANÍA	69P20271	PUENTE S/N 69P20271	R-47	1,6	1,606	6
3457	ARAUCANÍA	69P20272	PUENTE S/N 69P20272	R-47	6,7	6,708	8
3458	ARAUCANÍA	69P20273	PUENTE ACEVEDO	S-56	2,5	2,506	6
3459	ARAUCANÍA	69P20274	PUENTE LA LAGUNA Nº 1	S-56	5,6	5,61	10
3460	ARAUCANÍA	69P20275	PUENTE LA LAGUNA Nº2	S-56	6,1	6,121	21
3461	ARAUCANÍA	69P20276	PUENTE HUEQUEN	R-59	2,05	2,064	14
3462	ARAUCANÍA	69P20277	PUENTE S/N 69P20277	R-64	1,2	1,208	8
3463	ARAUCANÍA	69P20278	PUENTE SANCHEZ	sin rol 0723	0,3	0,306	6
3464	ARAUCANÍA	69P20279	PUENTE LAS MARIPOSAS	sin rol 0723	2,7	2,71	10
3465	ARAUCANÍA	69P20280	PUENTE CAUTIN	R-917	5,5	5,54	40
3466	ARAUCANÍA	69P20281	PUENTE DILLO 1	sin rol 0949	6,2	6,206	6
3467	ARAUCANÍA	69P20282	PUENTE DILLO 2	sin rol 0949	6,74	6,752	12
3468	ARAUCANÍA	69P20283	PUENTE S/N 69P20283	R-97-S	7,5	7,508	8

PUENTES - DIC. 2023

ID	Región	Activo	Descripción	Rol	Km Inicio	Km Fin	Longitud (m)
3469	ARAUCANÍA	69P20284	PUENTE CHORRILLO	R-97-S	5,5	5,506	6
3470	ARAUCANÍA	69P20285	PUENTE PEHUENCUI	R-97-S	4,2	4,208	8
3471	ARAUCANÍA	69P20286	PUENTE PILLINCO	R-97-S	6,6	6,617	17
3472	ARAUCANÍA	69P20287	PUENTE ICALMA	R-97-S	0,08	0,098	18
3473	ARAUCANÍA	69P20288	PUENTE S/N 69P20288	R-134	5,85	5,859	9
3474	ARAUCANÍA	69P20289	PUENTE LAS ARAUCARIAS	R-134	3,9	3,91	10
3475	ARAUCANÍA	69P20290	PUENTE LAS TREINTA	R-134	0,1	0,108	8
3476	ARAUCANÍA	69P20291	PUENTE S/N 69P20291	R-136	15,05	15,059	9
3477	ARAUCANÍA	69P20292	PUENTE LOS NUCOS	R-136	5,3	5,31	10
3478	ARAUCANÍA	69P20293	PUENTE LOS COPIHUES	R-136	9	9,012	12
3479	ARAUCANÍA	69P20294	PUENTE EL GALPON	R-146	1,2	1,206	6
3480	ARAUCANÍA	69P20295	PUENTE S/N 69P20295	R-146	17,15	17,16	10
3481	ARAUCANÍA	69P20296	PUENTE CASA BLANCA	R-146	0,5	0,511	11
3482	ARAUCANÍA	69P20297	PUENTE QUILLOTA	R-146	3,55	3,561	11
3483	ARAUCANÍA	69P20298	PUENTE S/N 69P20298	R-148	23,1	23,106	6
3484	ARAUCANÍA	69P20299	PUENTE LA UNION	R-148	8,55	8,572	22
3485	ARAUCANÍA	69P20300	PUENTE MALLECO	R-152	1,1	1,192	92
3486	ARAUCANÍA	69P20301	PUENTE TJERAL	R-158	9,5	9,526	26
3487	ARAUCANÍA	69P20302	PUENTE BUTACO	R-158	6	6,008	8
3488	ARAUCANÍA	69P20303	PUENTE LOS CASTAÑOS	R-160	7,75	7,759	9
3489	ARAUCANÍA	69P20304	PUENTE TOLPAN	R-160	7,75	7,759	9
3490	ARAUCANÍA	69P20305	PUENTE EL ALMENDRO	R-160	4,85	4,859	9
3491	ARAUCANÍA	69P20306	PUENTE S/N 69P20306	R-166	5	5,009	9
3492	ARAUCANÍA	69P20307	PUENTE S/N 69P20307	R-166	3,65	3,656	6
3493	ARAUCANÍA	69P20308	PUENTE LOS PANTANOS	R-166	0,4	0,424	24
3494	ARAUCANÍA	69P20309	PUENTE S/N 69P20309	R-168	4	4,008	8
3495	ARAUCANÍA	69P20310	PUENTE S/N 69P20310	R-168	4,18	4,188	8
3496	ARAUCANÍA	69P20311	PUENTE EL MOLINO	R-168	17,4	17,412	12
3497	ARAUCANÍA	69P20312	PUENTE LA ESCUELA	R-168	11,4	11,405	5
3498	ARAUCANÍA	69P20313	PUENTE BUENOS AIRES	R-156	1,5	1,59	90
3499	ARAUCANÍA	69P20314	PUENTE MININCO	R-175	0,2	0,216	16
3500	ARAUCANÍA	69P20315	PUENTE CORRIENTES BLANCAS	R-178	7,5	7,51	10
3501	ARAUCANÍA	69P20316	PUENTE S/N 69P20316	R-184	1,2	1,205	5
3502	ARAUCANÍA	69P20317	PUENTE S/N 69P20317	R-806	5,85	5,854	4
3503	ARAUCANÍA	69P20318	PUENTE S/N 69P20318	R-806	4,35	4,356	6
3504	ARAUCANÍA	69P20319	PUENTE ACEVEDO	R-456	1,4	1,405	5
3505	ARAUCANÍA	69P20320	PUENTE JIMENEZ	R-456	2,5	2,505	5
3506	ARAUCANÍA	69P20321	PUENTE S/N 69P20321	R-456	7,8	7,823	23
3507	ARAUCANÍA	69P20322	PUENTE EL JOTE	R-456	8,55	8,572	22
3508	ARAUCANÍA	69P20323	PUENTE LA LAGUNA 1	R-456	12,8	12,806	6
3509	ARAUCANÍA	69P20324	PUENTE LA LAGUNA 2	R-456	13,1	13,105	5
3510	ARAUCANÍA	69P20325	PUENTE S/N 69P20325	R-222	3,45	3,454	4
3511	ARAUCANÍA	69P20326	PUENTE S/N 69P20326	R-222	3,7	3,706	6
3512	ARAUCANÍA	69P20327	PUENTE S/N 69P20327	R-222	4,4	4,405	5
3513	ARAUCANÍA	69P20328	PUENTE EL ROSARIO	R-226	0,65	0,71	60
3514	ARAUCANÍA	69P20329	PUENTE LAS CANTERAS	R-230	3,95	3,957	7
3515	ARAUCANÍA	69P20330	PUENTE S/N 69P20330	R-230	12,4	12,407	7
3516	ARAUCANÍA	69P20331	PUENTE S/N 69P20331	R-230	14,35	14,355	5
3517	ARAUCANÍA	69P20332	PUENTE DEUCO	R-230	3,15	3,214	64
3518	ARAUCANÍA	69P20333	PUENTE QUILQUIHUENCO	R-231	1,8	1,807	7
3519	ARAUCANÍA	69P20334	PUENTE LOS ARTEAGA	R-238	0,2	0,212	12
3520	ARAUCANÍA	69P20335	PUENTE PINGUIDAHUE	R-238	6,4	6,41	10
3521	ARAUCANÍA	69P20336	PUENTE GUADABA	R-242	2,4	2,407	7
3522	ARAUCANÍA	69P20337	PUENTE S/N 69P20337	R-251	1,15	1,16	10
3523	ARAUCANÍA	69P20338	PUENTE LA FORTUNA	R-251	10	10,007	7
3524	ARAUCANÍA	69P20339	PUENTE HUEQUEN	R-251	1,12	1,129	9
3525	ARAUCANÍA	69P20340	PUENTE LA TRINCHERA	R-251	2,23	2,246	16
3526	ARAUCANÍA	69P20341	PUENTE TRINTE	R-266	1,47	1,476	6
3527	ARAUCANÍA	69P20342	PUENTE LOS CORRALES	R-256	0,1	0,109	9
3528	ARAUCANÍA	69P20343	PUENTE S/N 69P20343	R-264	2,85	2,855	5
3529	ARAUCANÍA	69P20344	PUENTE MININCO	R-264	7,2	7,209	9
3530	ARAUCANÍA	69P20345	PUENTE S/N 69P20345	R-264	6	6,006	6
3531	ARAUCANÍA	69P20346	PUENTE LAS CORRIENTES	R-264	1,1	1,139	39
3532	ARAUCANÍA	69P20347	PUENTE ROMOLHUECO	R-264	11,16	11,174	14
3533	ARAUCANÍA	69P20348	PUENTE S/N 69P20348	R-258	7,6	7,61	10
3534	ARAUCANÍA	69P20349	PUENTE CABRERA	R-258	6,8	6,811	11
3535	ARAUCANÍA	69P20350	PUENTE LAS JUNTAS	R-258	2,2	2,212	12
3536	ARAUCANÍA	69P20351	PUENTE AGUA SANTA	R-258	3,6	3,609	9
3537	ARAUCANÍA	69P20352	PUENTE SAN RAMON ALTO	R-258	0,1	0,105	5
3538	ARAUCANÍA	69P20353	PUENTE S/N 69P20353	R-298	0,3	0,31	10
3539	ARAUCANÍA	69P20354	PUENTE LA ARCADIA	R-302	2,35	2,419	69
3540	ARAUCANÍA	69P20355	PUENTE ITRAQUE	R-302	5	5,01	10
3541	ARAUCANÍA	69P20356	PUENTE LA CABAÑA	R-302	9,8	9,808	8
3542	ARAUCANÍA	69P20357	PUENTE S/N 69P20357	R-304	0,3	0,308	8
3543	ARAUCANÍA	69P20358	PUENTE S/N 69P20358	R-306	1	1,005	5
3544	ARAUCANÍA	69P20359	PUENTE EL ARENAL	R-314	6,75	6,77	20
3545	ARAUCANÍA	69P20360	PUENTE QUEBRADA HONDA	R-314	3,8	3,81	10
3546	ARAUCANÍA	69P20361	PUENTE MININCO	R-321	5,3	5,332	32
3547	ARAUCANÍA	69P20362	PUENTE PICHIMINCO	R-321	1	1,02	20
3548	ARAUCANÍA	69P20363	PUENTE LA CHUPALLA	R-329	2,5	2,512	12
3549	ARAUCANÍA	69P20364	PUENTE NIBLINTO	R-329	6,9	6,921	21
3550	ARAUCANÍA	69P20365	PUENTE RADAL	R-331	5,7	5,708	8
3551	ARAUCANÍA	69P20366	PUENTE S/N 69P20366	R-331	0,3	0,309	9
3552	ARAUCANÍA	69P20367	PUENTE S/N 69P20367	R-331	4,12	4,129	9
3553	ARAUCANÍA	69P20368	PUENTE CHANCAHUA	R-331	6,52	6,53	10
3554	ARAUCANÍA	69P20369	PUENTE CURACO	R-331	3,5	3,511	11
3555	ARAUCANÍA	69P20370	PUENTE LOLENCO 1	R-334	4	4,007	7
3556	ARAUCANÍA	69P20371	PUENTE LOLENCO 2	R-334	4,05	4,055	5
3557	ARAUCANÍA	69P20372	PUENTE LOLENCO 3	R-334	4,2	4,205	5
3558	ARAUCANÍA	69P20373	PUENTE LOLENCO 4	R-334	5	5,005	5
3559	ARAUCANÍA	69P20374	PUENTE LOLENCO 5	R-334	5,3	5,306	6
3560	ARAUCANÍA	69P20375	PUENTE LOLENCO 6	R-334	6,5	6,506	6
3561	ARAUCANÍA	69P20376	PUENTE LOLENCO 7	R-334	6,75	6,757	7
3562	ARAUCANÍA	69P20377	PUENTE LOLENCO 8	R-334	6,9	6,906	6
3563	ARAUCANÍA	69P20378	PUENTE S/N 69P20378	R-336	10,1	10,105	5
3564	ARAUCANÍA	69P20379	PUENTE CHIGUAIGÜE	R-336	5,6	5,606	6
3565	ARAUCANÍA	69P20380	PUENTE S/N 69P20380	R-340	5,8	5,805	5
3566	ARAUCANÍA	69P20381	PUENTE EL PERAL	R-340	12,1	12,105	5
3567	ARAUCANÍA	69P20382	PUENTE ALBOYANCO	R-340	7,9	7,907	7
3568	ARAUCANÍA	69P20383	PUENTE GRANDE	R-340	4	4,006	6
3569	ARAUCANÍA	69P20384	PUENTE EL MANZANO	R-340	10,6	10,608	8
3570	ARAUCANÍA	69P20385	PUENTE S/N 69P20385	R-354	3,1	3,11	10

**PUENTES - DIC. 2023**

ID	Región	Activo	Descripción	Rol	Km Inicio	Km Fin	Longitud (m)
3571	ARAUCANÍA	69P20386	PUENTE CASA DE TEJAS	R-354	0,8	0,805	5
3572	ARAUCANÍA	69P20387	PUENTE S/N 69P20387	R-381	6,35	6,374	24
3573	ARAUCANÍA	69P20388	PUENTE SAN RAMON	R-398	6,3	6,325	25
3574	ARAUCANÍA	69P20389	PUENTE S/N 69P20389	R-398	0,8	0,805	5
3575	ARAUCANÍA	69P20390	PUENTE PIDENCO	R-406	4,9	4,913	13
3576	ARAUCANÍA	69P20391	PUENTE S/N 69P20391	R-410	0,4	0,405	5
3577	ARAUCANÍA	69P20392	PUENTE GUADABA	R-410	0,3	0,306	6
3578	ARAUCANÍA	69P20393	PUENTE S/N 69P20393	R-412	0,1	0,105	5
3579	ARAUCANÍA	69P20394	PUENTE STA. GUILLERMINA	R-360	0,3	0,308	8
3580	ARAUCANÍA	69P20395	PUENTE TRONICURA	R-360	7,15	7,163	13
3581	ARAUCANÍA	69P20396	PUENTE S/N 69P20396	R-360	7,3	7,307	7
3582	ARAUCANÍA	69P20397	PUENTE S/N 69P20397	R-360	9,3	9,306	6
3583	ARAUCANÍA	69P20398	PUENTE S/N 69P20398	R-360	14	14,007	7
3584	ARAUCANÍA	69P20399	PUENTE S/N 69P20399	R-360	5,4	5,41	10
3585	ARAUCANÍA	69P20400	PUENTE S/N 69P20400	R-360	5,8	5,805	5
3586	ARAUCANÍA	69P20401	PUENTE S/N 69P20401	R-360	21,96	21,967	7
3587	ARAUCANÍA	69P20402	PUENTE S/N 69P20402	R-360	18,26	18,265	5
3588	ARAUCANÍA	69P20403	PUENTE S/N 69P20403	R-360	17,46	17,465	5
3589	ARAUCANÍA	69P20404	PUENTE S/N 69P20404	R-360	6,1	6,11	10
3590	ARAUCANÍA	69P20405	PUENTE S/N 69P20405	R-360	8,1	8,107	7
3591	ARAUCANÍA	69P20406	PUENTE S/N 69P20406	R-360	13	13,006	6
3592	ARAUCANÍA	69P20407	PUENTE QUILQUEN	R-360	31,32	31,358	38
3593	ARAUCANÍA	69P20408	PUENTE SAN CARLITOS	R-360	27,71	27,721	11
3594	ARAUCANÍA	69P20409	PUENTE EL CRISTO	R-416	0,01	0,023	13
3595	ARAUCANÍA	69P20410	PUENTE LOS RIELES	R-420	2,4	2,407	7
3596	ARAUCANÍA	69P20411	PUENTE NILVE	R-420	1,9	1,905	5
3597	ARAUCANÍA	69P20412	PUENTE TRANAMAN	R-422	4,3	4,337	37
3598	ARAUCANÍA	69P20413	PUENTE CEMENTERIO	R-424	26	26,007	7
3599	ARAUCANÍA	69P20414	PUENTE S/N 69P20414	R-424	16,87	16,879	9
3600	ARAUCANÍA	69P20415	PUENTE PASTENES	R-424	28,3	28,31	10
3601	ARAUCANÍA	69P20416	PUENTE S/N 69P20416	R-424	21,57	21,578	8
3602	ARAUCANÍA	69P20417	PUENTE LAS TOSCAS	R-424	23,9	23,908	8
3603	ARAUCANÍA	69P20418	PUENTE IPINCO	R-426	2,7	2,71	10
3604	ARAUCANÍA	69P20419	PUENTE LAS TOSCAS	R-428	1,4	1,407	7
3605	ARAUCANÍA	69P20420	PUENTE S/N 69P20420	R-430	2,25	2,256	6
3606	ARAUCANÍA	69P20421	PUENTE S/N 69P20421	R-430	3,3	3,307	7
3607	ARAUCANÍA	69P20422	PUENTE S/N 69P20422	R-430	4,7	4,711	11
3608	ARAUCANÍA	69P20423	PUENTE PANGUECO PALO VENTANA	R-432	0,1	0,125	25
3609	ARAUCANÍA	69P20424	PUENTE S/N 69P20424	R-434	2,75	2,767	17
3610	ARAUCANÍA	69P20425	PUENTE S/N 69P20425	R-440	9,8	9,806	6
3611	ARAUCANÍA	69P20426	PUENTE S/N 69P20426	R-440	9,98	9,987	7
3612	ARAUCANÍA	69P20427	PUENTE REÑICO	R-440	22,35	22,371	21
3613	ARAUCANÍA	69P20428	PUENTE REÑICO CHICO	R-440	22	22,008	8
3614	ARAUCANÍA	69P20429	PUENTE SANTA ROSA	R-440	5,25	5,282	32
3615	ARAUCANÍA	69P20430	PUENTE STA. ELENA	R-448	0,2	0,21	10
3616	ARAUCANÍA	69P20431	PUENTE IPINCO	R-438	0,25	0,255	5
3617	ARAUCANÍA	69P20432	PUENTE AGUA POTABLE	R-452	0,7	0,706	6
3618	ARAUCANÍA	69P20433	PUENTE IPINCO	R-454	0,6	0,608	8
3619	ARAUCANÍA	69P20434	PUENTE S/N 69P20434	S/R-R-959	15,15	15,156	6
3620	ARAUCANÍA	69P20435	PUENTE GALLETUE BIO - BIO	S/R-R-959	8,2	8,236	36
3621	ARAUCANÍA	69P20436	PUENTE BOLLECO	R-460	0,15	0,161	11
3622	ARAUCANÍA	69P20437	PUENTE S/N 69P20437	R-462	3,55	3,554	4
3623	ARAUCANÍA	69P20438	PUENTE S/N 69P20438	R-466	0,3	0,3	0
3624	ARAUCANÍA	69P20439	PUENTE REHUE	R-402	6	6,026	26
3625	ARAUCANÍA	69P20440	PUENTE LA LAGUNA	R-458	1	1,006	6
3626	ARAUCANÍA	69P20441	PUENTE LA LAGUNA 1	R-458	1,5	1,505	5
3627	ARAUCANÍA	69P20442	PUENTE HUENTEMIL	R-484	1,2	1,206	6
3628	ARAUCANÍA	69P20443	PUENTE CATO	R-491	4,3	4,319	19
3629	ARAUCANÍA	69P20444	PUENTE S/N 69P20444	R-491	6,95	6,957	7
3630	ARAUCANÍA	69P20445	PUENTE S/N 69P20445	R-493	11,85	11,86	10
3631	ARAUCANÍA	69P20446	PUENTE GUARDERIA CAPTREN	S/R-S-297-R	1,6	1,609	9
3632	ARAUCANÍA	69P20447	PUENTE S/N 69P20447	S/R-S-297-R	17,1	17,108	8
3633	ARAUCANÍA	69P20448	PUENTE LA TEPA	R-503	6	6,007	7
3634	ARAUCANÍA	69P20449	PUENTE HUEQUEN	R-546	2,2	2,222	22
3635	ARAUCANÍA	69P20450	PUENTE PIDENCO	R-546	5,2	5,206	6
3636	ARAUCANÍA	69P20451	PUENTE HUEQUEN	R-547	1,15	1,168	18
3637	ARAUCANÍA	69P20452	PUENTE S/N 69P20452	R-550	12,2	12,205	5
3638	ARAUCANÍA	69P20453	PUENTE ADENCUL	R-550	8,4	8,407	7
3639	ARAUCANÍA	69P20454	PUENTE TRAIQUEN	R-550	7,2	7,238	38
3640	ARAUCANÍA	69P20455	PUENTE TEMUCUI - CUI	R-558	3,95	3,959	9
3641	ARAUCANÍA	69P20456	PUENTE S/N 69P20456	R-560	9,2	9,205	5
3642	ARAUCANÍA	69P20457	PUENTE COLO	R-560	16,9	16,921	21
3643	ARAUCANÍA	69P20458	PUENTE PICHICOLO	R-560	16,8	16,812	12
3644	ARAUCANÍA	69P20459	PUENTE CHAMICHACO	R-560	0,63	0,638	8
3645	ARAUCANÍA	69P20460	PUENTE DUMO	R-560	15,9	15,933	33
3646	ARAUCANÍA	69P20461	PUENTE LA TURBINA	R-560	20,6	20,632	32
3647	ARAUCANÍA	69P20462	PUENTE LA ESTRELLA	R-570	9,695	9,704	9
3648	ARAUCANÍA	69P20463	PUENTE DUMO	R-570	8,12	8,138	18
3649	ARAUCANÍA	69P20464	PUENTE PICHICOLO QUILQUILCO	R-570	10,7	10,711	11
3650	ARAUCANÍA	69P20465	PUENTE S/N 69P20465	R-594	2,25	2,255	5
3651	ARAUCANÍA	69P20466	PUENTE ESQUILLUCO 1	R-606	9,5	9,51	10
3652	ARAUCANÍA	69P20467	PUENTE ESQUILLUCO	R-606	10	10,007	7
3653	ARAUCANÍA	69P20468	PUENTE S/N 69P20468	R-628	5,5	5,506	6
3654	ARAUCANÍA	69P20469	PUENTE CURILEBU	R-628	7,85	7,856	6
3655	ARAUCANÍA	69P20470	PUENTE CURILEBU	R-640	8,5	8,513	13
3656	ARAUCANÍA	69P20471	PUENTE CURILEBU	R-650	4,6	4,623	23
3657	ARAUCANÍA	69P20472	PUENTE S/N 69P20472	R-650	1,5	1,512	12
3658	ARAUCANÍA	69P20473	PUENTE S/N 69P20473	R-650	46,9	46,908	8
3659	ARAUCANÍA	69P20474	PUENTE CALBUCO	R-650	0,45	0,456	6
3660	ARAUCANÍA	69P20475	PUENTE CALBUL	R-650	13,5	13,505	5
3661	ARAUCANÍA	69P20476	PUENTE SANTA MARGARITA	R-650	18,1	18,105	5
3662	ARAUCANÍA	69P20477	PUENTE VILLAGRA	R-650	11,12	11,126	6
3663	ARAUCANÍA	69P20478	PUENTE ALIANZA	R-688	2,1	2,108	8
3664	ARAUCANÍA	69P20479	PUENTE EL MOLINO	R-690	1,8	1,805	5
3665	ARAUCANÍA	69P20480	PUENTE VILLARRICA	R-706	0,49	0,495	5
3666	ARAUCANÍA	69P20481	PUENTE MANZANAR	R-706	0,1	0,128	28
3667	ARAUCANÍA	69P20482	PUENTE TRAIQUEN	R-715	0,3	0,321	21
3668	ARAUCANÍA	69P20483	PUENTE REÑICO 1	R-722	5,1	5,105	5
3669	ARAUCANÍA	69P20484	PUENTE REÑICO 2	R-722	5,2	5,205	5
3670	ARAUCANÍA	69P20485	PUENTE REÑICO 3	R-722	6,5	6,507	7
3671	ARAUCANÍA	69P20486	PUENTE REÑICO 4	R-722	8,4	8,405	5
3672	ARAUCANÍA	69P20487	PUENTE REÑICO 5	R-722	8,5	8,51	10

**PUENTES - DIC. 2023**

ID	Región	Activo	Descripción	Rol	Km Inicio	Km Fin	Longitud (m)
3673	ARAUCANÍA	69P20488	PUENTE SANTA CLARA 2	R-722	2,1	2,105	5
3674	ARAUCANÍA	69P20489	PUENTE SANTA CLARA 3	R-722	2,2	2,206	6
3675	ARAUCANÍA	69P20490	PUENTE SANTA CLARA 1	R-722	1,6	1,605	5
3676	ARAUCANÍA	69P20491	PUENTE LLAME	S/R-R-797	8,8	8,807	7
3677	ARAUCANÍA	69P20492	PUENTE MALALHUE	R-740	3,8	3,807	7
3678	ARAUCANÍA	69P20493	PUENTE CALCOI	R-754	0,25	0,265	15
3679	ARAUCANÍA	69P20494	PUENTE S/N 69P20494	R-71	27,5	27,505	5
3680	ARAUCANÍA	69P20495	PUENTE STA. FELISA 1	R-71	20,5	20,506	6
3681	ARAUCANÍA	69P20496	PUENTE STA. FELISA 2	R-71	20,6	20,608	8
3682	ARAUCANÍA	69P20497	PUENTE AMANTIBLE	R-71	0,75	0,773	23
3683	ARAUCANÍA	69P20498	PUENTE TOLHUACA	R-71	25,25	25,262	12
3684	ARAUCANÍA	69P20499	PUENTE CORCOLUDO	R-71	23,4	23,413	13
3685	ARAUCANÍA	69P20500	PUENTE DILLO	R-71	29,6	29,61	10
3686	ARAUCANÍA	69P20501	PUENTE NOGALES	S/R-R-751	0,7	0,705	5
3687	ARAUCANÍA	69P20502	PUENTE LIUCURA	R-758	1,25	1,257	7
3688	ARAUCANÍA	69P20503	PUENTE STA. INES	S/R-R-759	2,9	2,906	6
3689	ARAUCANÍA	69P20504	PUENTE NALCAS	R-761	39	39,015	15
3690	ARAUCANÍA	69P20505	PUENTE S/N 69P20505	R-793	3,2	3,206	6
3691	ARAUCANÍA	69P20506	PUENTE PEHUENCO 1	S/R-R-941	5,8	5,805	5
3692	ARAUCANÍA	69P20507	PUENTE S/N 69P20507	S/R-R-941	4,25	4,257	7
3693	ARAUCANÍA	69P20508	PUENTE S/N 69P20508	S/R-R-941	14,5	14,508	8
3694	ARAUCANÍA	69P20509	PUENTE PEHUENCO	S/R-R-941	4,8	4,819	19
3695	ARAUCANÍA	69P20510	PUENTE LA PRINCESA	S/R-R-1913	14,98	14,992	12
3696	ARAUCANÍA	69P20511	PUENTE EL NARANJO	S/R-R-783	1,6	1,613	13
3697	ARAUCANÍA	69P20512	PUENTE RUCANANCO	S/R-R-783	1,4	1,409	9
3698	ARAUCANÍA	69P20513	PUENTE EL NARANJO 1	S/R-R-783	1,9	1,908	8
3699	ARAUCANÍA	69P20514	PUENTE EL NARANJO 2	S/R-R-783	3,3	3,306	6
3700	ARAUCANÍA	69P20515	PUENTE CARACOLE PASARELA PEATONAL	S/R-R-795	0,1	0,22	120
3701	ARAUCANÍA	69P20516	PUENTE CONTRACO N°1	R-785	34,5	34,58	80
3702	ARAUCANÍA	69P20517	PUENTE S/N 69P20517	R-785	18,75	18,752	2
3703	ARAUCANÍA	69P20518	PUENTE S/N 69P20518	R-785	23,9	23,904	4
3704	ARAUCANÍA	69P20519	PUENTE S/N 69P20519	R-785	2	2,005	5
3705	ARAUCANÍA	69P20520	PUENTE S/N 69P20520	R-785	5	5,012	12
3706	ARAUCANÍA	69P20521	PUENTE S/N 69P20521	R-785	11,7	11,706	6
3707	ARAUCANÍA	69P20522	PUENTE S/N 69P20522	R-785	16,2	16,213	13
3708	ARAUCANÍA	69P20523	PUENTE S/N 69P20523	R-785	16,7	16,702	2
3709	ARAUCANÍA	69P20524	PUENTE S/N 69P20524	R-785	20,7	20,706	6
3710	ARAUCANÍA	69P20525	PUENTE S/N 69P20525	R-785	24,2	24,206	6
3711	ARAUCANÍA	69P20526	PUENTE SANTA JUANA	R-785	32,8	32,81	10
3712	ARAUCANÍA	69P20527	PUENTE CAUTIN	R-789	0,03	0,046	16
3713	ARAUCANÍA	69P20528	PUENTE RAHUE	R-793	5,8	5,807	7
3714	ARAUCANÍA	69P20529	PUENTE RUCAMANQUI	R-793	0,8	0,807	7
3715	ARAUCANÍA	69P20530	PUENTE S/N 69P20530	R-814	3,7	3,706	6
3716	ARAUCANÍA	69P20531	PUENTE EL SALTO	R-814	0,5	0,52	20
3717	ARAUCANÍA	69P20532	PUENTE CHANCO	R-815	6,2	6,215	15
3718	ARAUCANÍA	69P20533	PUENTE CHANCO 1	R-815	6,1	6,111	11
3719	ARAUCANÍA	69P20534	PUENTE QUINO	R-815	8,2	8,26	60
3720	ARAUCANÍA	69P20535	PUENTE EL SALTO	R-815	9,98	9,989	9
3721	ARAUCANÍA	69P20536	PUENTE HUILLINLEBU QUINO	R-819	4,2	4,22	20
3722	ARAUCANÍA	69P20537	PUENTE LOS HULMOS	R-819	7,2	7,21	10
3723	ARAUCANÍA	69P20538	PUENTE EL TRANA	R-819	0,9	0,909	9
3724	ARAUCANÍA	69P20539	PUENTE MEDAHUE	R-819	6,89	6,9	10
3725	ARAUCANÍA	69P20540	PUENTE QUINO	R-819	3,9	3,92	20
3726	ARAUCANÍA	69P20541	PUENTE QUICHAMAHUIDA	R-822	2,05	2,092	42
3727	ARAUCANÍA	69P20542	PUENTE HUILLINLEBU	R-825	5,35	5,368	18
3728	ARAUCANÍA	69P20543	PUENTE QUINO	R-825	5,3	5,311	11
3729	ARAUCANÍA	69P20544	PUENTE CHANCO	R-825	2,1	2,109	9
3730	ARAUCANÍA	69P20545	PUENTE S/N 69P20545	R-825	1,85	1,854	4
3731	ARAUCANÍA	69P20546	PUENTE S/N 69P20546	R-825	2,2	2,206	6
3732	ARAUCANÍA	69P20547	PUENTE CHANCO	R-826	2,5	2,518	18
3733	ARAUCANÍA	69P20548	PUENTE TRICAUCO	R-826	6	6,025	25
3734	ARAUCANÍA	69P20549	PUENTE S/N 69P20549	R-826	2,35	2,353	3
3735	ARAUCANÍA	69P20550	PUENTE GUADACO	R-826	4,4	4,406	6
3736	ARAUCANÍA	69P20551	PUENTE S/N 69P20551	S/R-R-827-S	2,4	2,407	7
3737	ARAUCANÍA	69P20552	PUENTE EL SALTO	S/R-R-827-S	1,1	1,111	11
3738	ARAUCANÍA	69P20553	PUENTE QUILLEN	R-105-S	16,1	16,11	10
3739	ARAUCANÍA	69P20554	PUENTE S/N 69P20554	R-835	11,39	11,396	6
3740	ARAUCANÍA	69P20555	PUENTE S/N 69P20555	R-835	11,56	11,565	5
3741	ARAUCANÍA	69P20556	PUENTE S/N 69P20556	R-835	13	13,017	17
3742	ARAUCANÍA	69P20557	PUENTE CAUTIN	R-837	13	13,054	54
3743	ARAUCANÍA	69P20558	PUENTE QUILLEN	S-125-R	0,6	0,611	11
3744	ARAUCANÍA	69P20559	PUENTE GUACOLDA	S-125-R	5,5	5,506	6
3745	ARAUCANÍA	69P20560	PUENTE PUECHEHUIN	R-859	3,6	3,611	11
3746	ARAUCANÍA	69P20561	PUENTE HUILLINLEBU	R-865	5,9	5,91	10
3747	ARAUCANÍA	69P20562	PUENTE QUILLEN	R-865	3,5	3,51	10
3748	ARAUCANÍA	69P20563	PUENTE S/N 69P20563	R-875	3,5	3,504	4
3749	ARAUCANÍA	69P20564	PUENTE STA. ANA	R-875	0,76	0,765	5
3750	ARAUCANÍA	69P20565	PUENTE COLIHUANQUI	R-881	8,9	8,916	16
3751	ARAUCANÍA	69P20566	PUENTE PEHUENCO	R-881	11,4	11,41	10
3752	ARAUCANÍA	69P20567	PUENTE QUILLEN	R-881	11	11,011	11
3753	ARAUCANÍA	69P20568	PUENTE RARI RUCA	R-881	3,3	3,315	15
3754	ARAUCANÍA	69P20569	PUENTE S/N 69P20569	R-883	0,08	0,084	4
3755	ARAUCANÍA	69P20570	PUENTE RARI RUCA	R-883	2	2,017	17
3756	ARAUCANÍA	69P20571	PUENTE BAYONA	S/R-R-885	3,9	3,908	8
3757	ARAUCANÍA	69P20572	PUENTE VETRENCO	S/R-R-885	3,5	3,51	10
3758	ARAUCANÍA	69P20573	PUENTE VIOLEY	S/R-R-885	0,5	0,509	9
3759	ARAUCANÍA	69P20574	PUENTE S/N 69P20574	S/R-R-971	0,7	0,736	36
3760	ARAUCANÍA	69P20575	PUENTE CAUTIN	S/R-R-971	0,01	0,026	16
3761	ARAUCANÍA	69P20576	PUENTE EL PANTANO 2	R-902	11,35	11,356	6
3762	ARAUCANÍA	69P20577	PUENTE EL SALTILLO	R-902	0,8	0,807	7
3763	ARAUCANÍA	69P20578	PUENTE S/N 69P20578	R-902	7,5	7,509	9
3764	ARAUCANÍA	69P20579	PUENTE EL PANTANO 1	R-902	10,9	10,905	5
3765	ARAUCANÍA	69P20580	PUENTE EL NARANJO	S/Rol	3	3,01	10
3766	ARAUCANÍA	69P20581	PUENTE S/N 69P20581	S/R-R-765	3,6	3,607	7
3767	ARAUCANÍA	69P20582	PUENTE EL INDO	S/R-R-765	0,4	0,416	16
3768	ARAUCANÍA	69P20583	PUENTE S/N 69P20583	S/R-R-765	2,7	2,708	8
3769	ARAUCANÍA	69P20584	PUENTE S/N 69P20584	S/R-R-765	6,25	6,267	17
3770	ARAUCANÍA	69P20585	PUENTE CAUTIN	S/R-R-1911	1	1,025	25
3771	ARAUCANÍA	69P20586	PUENTE LEFUCO	R-915	4,51	4,525	15
3772	ARAUCANÍA	69P20587	PUENTE PICHUMA	R-915	4,95	4,969	19
3773	ARAUCANÍA	69P20588	PUENTE EL CANAL	S/R-R-873	2,4	2,405	5
3774	ARAUCANÍA	69P20589	PUENTE EL SALTILLO	S/R-R-873	2,3	2,307	7

**PUNTES - DIC. 2023**

ID	Región	Activo	Descripción	Rol	Km Inicio	Km Fin	Longitud (m)
3775	ARAUCANÍA	69P20590	PUNTE CAPTREN	S/R-R-873	0,4	0,415	15
3776	ARAUCANÍA	69P20591	PUNTE LAGUNA NEGRA	S/R-R-873	3,1	3,112	12
3777	ARAUCANÍA	69P20592	PUNTE SIN NOMBRE 1	S/R-R-873	4,1	4,106	6
3778	ARAUCANÍA	69P20593	PUNTE LA PALMA	S/R-R-931	9,05	9,067	17
3779	ARAUCANÍA	69P20594	PUNTE PIÑONES	S/R-R-933	10,5	10,524	24
3780	ARAUCANÍA	69P20595	PUNTE S/N 69P20595	S/R-R-933	0,2	0,206	6
3781	ARAUCANÍA	69P20596	PUNTE NEGRO	S/R-R-933	2,44	2,446	6
3782	ARAUCANÍA	69P20597	PUNTE PIDENCO AMANTIBLE	S/R-R-757	0,5	0,512	12
3783	ARAUCANÍA	69P20598	PUNTE PUNTA NEGRA 1	R-963	12,7	12,729	29
3784	ARAUCANÍA	69P20599	PUNTE PUNTA NEGRA 2	R-963	12,8	12,84	40
3785	ARAUCANÍA	69P20600	PUNTE S/N 69P20600	R-963	7,2	7,21	10
3786	ARAUCANÍA	69P20601	PUNTE S/N 69P20601	R-963	12,6	12,607	7
3787	ARAUCANÍA	69P20602	PUNTE MALLIN	R-963	12,5	12,509	9
3788	ARAUCANÍA	69P20603	PUNTE LOS MALLINES	R-963	12,3	12,312	12
3789	ARAUCANÍA	69P20604	PUNTE CAYUNCO	R-963	0,25	0,26	10
3790	ARAUCANÍA	69P20605	PUNTE LA CASCADA	R-963	6,8	6,806	6
3791	ARAUCANÍA	69P20606	PUNTE MITRAUQUEN		6,3	6,327	27
3792	ARAUCANÍA	69P20607	PUNTE TRARULEMU		0,9	0,961	61
3793	ARAUCANÍA	69P20608	PUNTE COLIPELLI MALLECO		0,9	0,944	44
3794	ARAUCANÍA	69P20609	PUNTE HUEQUEN		59,2	59,247	47
3795	ARAUCANÍA	69P20610	PUNTE PUNTA NEGRA		18,735	18,771	36
3796	ARAUCANÍA	69P20611	PUNTE RENAICO		40	40,14	140
3797	ARAUCANÍA	69P20612	PUNTE SAN RAMON		0,1	0,125	25
3798	ARAUCANÍA	69P20613	PUNTE CAUTIN		0,2	0,224	24
3799	ARAUCANÍA	69P20614	PUNTE IPINCO		8,5	8,507	7
3800	ARAUCANÍA	69P20615	PUNTE LA CRUZADA		12,9	12,912	12
3801	ARAUCANÍA	69P20616	PUNTE RUCATRARO		20,4	20,505	105
3802	ARAUCANÍA	69P20617	PUNTE EL AGRIO		4,35	4,362	12
3803	ARAUCANÍA	69P20618	PUNTE ITRAQUE		51,5	51,54	40
3804	ARAUCANÍA	69P20619	PUNTE MALLECO		57,05	57,17	120
3805	ARAUCANÍA	69P20620	PUNTE TRAIUEN		0,4	0,48	80
3806	ARAUCANÍA	69P20621	PUNTE S/N 69P20621		20,5	20,508	8
3807	ARAUCANÍA	69P20622	PUNTE S/N 69P20622		4	4,007	7
3808	ARAUCANÍA	69P20623	PUNTE S/N 69P20623		2,25	2,258	8
3809	ARAUCANÍA	69P20624	PUNTE S/N 69P20624		0,8	0,804	4
3810	ARAUCANÍA	69P20625	PUNTE CHANCO		2,55	2,566	16
3811	ARAUCANÍA	69P20626	PUNTE LA TABLA 1		2,8	2,811	11
3812	ARAUCANÍA	69P20627	PUNTE MITRAUQUEN		1,72	1,748	28
3813	ARAUCANÍA	69P20628	PUNTE PELEHUITO		0,75	0,757	7
3814	ARAUCANÍA	69P20629	PUNTE S/N 69P20629		12	12,005	5
3815	ARAUCANÍA	69P20630	PUNTE S/N 69P20630		14,9	14,906	6
3816	ARAUCANÍA	69P20631	PUNTE S/N 69P20631		0,65	0,66	10
3817	ARAUCANÍA	69P20632	PUNTE S/N 69P20632		20,6	20,606	6
3818	ARAUCANÍA	69P20633	PUNTE S/N 69P20633		27,3	27,309	9
3819	ARAUCANÍA	69P20634	PUNTE S/N 69P20634		1,05	1,056	6
3820	ARAUCANÍA	69P20635	PUNTE S/N 69P20635		1,2	1,207	7
3821	ARAUCANÍA	69P20636	PUNTE S/N 69P20636		3,5	3,51	10
3822	ARAUCANÍA	69P20637	PUNTE S/N 69P20637		6,95	6,956	6
3823	ARAUCANÍA	69P20638	PUNTE EL CARMEN		8,05	8,055	5
3824	ARAUCANÍA	69P20639	PUNTE LA BALLICA 1		1	1,007	7
3825	ARAUCANÍA	69P20640	PUNTE LA BALLICA 2		1,85	1,858	8
3826	ARAUCANÍA	69P20641	PUNTE LA POSTA		2,65	2,654	4
3827	ARAUCANÍA	69P20642	PUNTE LAS VIUDAS		3,55	3,555	5
3828	ARAUCANÍA	69P20643	PUNTE MILLAPE		3	3,01	10
3829	ARAUCANÍA	69P20644	PUNTE PARRONAL Nº 3		5,9	5,905	5
3830	ARAUCANÍA	69P20645	PUNTE PEDREGOSO 3		8,5	8,505	5
3831	ARAUCANÍA	69P20646	PUNTE REHUE CHICO		0,15	0,163	13
3832	ARAUCANÍA	69P20647	PUNTE VALLE DEL TRUENO 1		3,5	3,517	17
3833	ARAUCANÍA	69P20648	PUNTE S/N 69P20648		1,85	1,856	6
3834	ARAUCANÍA	69P20649	PUNTE S/N 69P20649		0,3	0,308	8
3835	ARAUCANÍA	69P20650	PUNTE S/N 69P20650		0,75	0,756	6
3836	ARAUCANÍA	69P20651	PUNTE S/N 69P20651		0,95	0,955	5
3837	ARAUCANÍA	69P20652	PUNTE S/N 69P20652		13,6	13,607	7
3838	ARAUCANÍA	69P20653	PUNTE S/N 69P20653		17,2	17,207	7
3839	ARAUCANÍA	69P20654	PUNTE S/N 69P20654		1,5	1,506	6
3840	ARAUCANÍA	69P20655	PUNTE CHANCO		0,5	0,529	29
3841	ARAUCANÍA	69P20656	PUNTE EL ARENAL		6,5	6,507	7
3842	ARAUCANÍA	69P20657	PUNTE EL VERDUN		0,3	0,306	6
3843	ARAUCANÍA	69P20658	PUNTE LA PRADERA		18,6	18,607	7
3844	ARAUCANÍA	69P20659	PUNTE LA UNION 1		2,6	2,607	7
3845	ARAUCANÍA	69P20660	PUNTE LA UNION 2		4	4,007	7
3846	ARAUCANÍA	69P20661	PUNTE LOICO		33,8	33,809	9
3847	ARAUCANÍA	69P20662	PUNTE PEDREGOSO 1		3,35	3,356	6
3848	ARAUCANÍA	69P20663	PUNTE PEDREGOSO 2		6,5	6,508	8
3849	ARAUCANÍA	69P20664	PUNTE PICHU DUMO QUILQUILCO		2,65	2,661	11
3850	ARAUCANÍA	69P20665	PUNTE QUEBRADA HONDA		0,1	0,108	8
3851	ARAUCANÍA	69P20666	PUNTE QUINQUEN		0,1	0,108	8
3852	ARAUCANÍA	69P20667	PUNTE REHUE		0,25	0,271	21
3853	ARAUCANÍA	69P20668	PUNTE VALLE DEL TRUENO 3		8,5	8,506	6
3854	ARAUCANÍA	69P20669	PUNTE VALLE DEL TRUENO 4		11,9	11,906	6
3855	ARAUCANÍA	69P20670	PUNTE VALLE DEL TRUENO 5		13,1	13,108	8
3856	ARAUCANÍA	69P20671	PUNTE VALLE DEL TRUENO 6		14	14,009	9
3857	ARAUCANÍA	69P20672	PUNTE VALLE DEL TRUENO 7		14,7	14,706	6
3858	ARAUCANÍA	69P20673	PUNTE VALLE DEL TRUENO 8		15,3	15,31	10
3859	ARAUCANÍA	69P20674	PUNTE S/N 69P20674		1,5	1,504	4
3860	ARAUCANÍA	69P20675	PUNTE S/N 69P20675		0,02	0,024	4
3861	ARAUCANÍA	69P20676	PUNTE S/N 69P20676		4,05	4,056	6
3862	ARAUCANÍA	69P20677	PUNTE S/N 69P20677		3,55	3,554	4
3863	ARAUCANÍA	69P20678	PUNTE S/N 69P20678		5,2	5,211	11
3864	ARAUCANÍA	69P20679	PUNTE S/N 69P20679		6,1	6,104	4
3865	ARAUCANÍA	69P20680	PUNTE S/N 69P20680		6,55	6,554	4
3866	ARAUCANÍA	69P20681	PUNTE S/N 69P20681		6,9	6,906	6
3867	ARAUCANÍA	69P20682	PUNTE S/N 69P20682		3,9	3,907	7
3868	ARAUCANÍA	69P20683	PUNTE S/N 69P20683		1,8	1,805	5
3869	ARAUCANÍA	69P20684	PUNTE S/N 69P20684		4,25	4,259	9
3870	ARAUCANÍA	69P20685	PUNTE S/N 69P20685		5,9	5,902	2
3871	ARAUCANÍA	69P20686	PUNTE S/N 69P20686		8,5	8,508	8
3872	ARAUCANÍA	69P20687	PUNTE S/N 69P20687		10,45	10,458	8
3873	ARAUCANÍA	69P20688	PUNTE S/N 69P20688		23,35	23,358	8
3874	ARAUCANÍA	69P20689	PUNTE S/N 69P20689		5,1	5,109	9
3875	ARAUCANÍA	69P20690	PUNTE S/N 69P20690		5,6	5,607	7
3876	ARAUCANÍA	69P20691	PUNTE S/N 69P20691		5,7	5,706	6



Puentes - Dic. 2023

ID	Región	Activo	Descripción	Rol	Km Inicio	Km Fin	Longitud (m)
3877	ARAUCANÍA	69P20692	PUENTE S/N 69P20692		11,5	11,508	8
3878	ARAUCANÍA	69P20693	PUENTE S/N 69P20693		3,75	3,755	5
3879	ARAUCANÍA	69P20694	PUENTE S/N 69P20694		0	0,004	4
3880	ARAUCANÍA	69P20695	PUENTE S/N 69P20695		6,15	6,155	5
3881	ARAUCANÍA	69P20696	PUENTE S/N 69P20696		0,2	0,207	7
3882	ARAUCANÍA	69P20697	PUENTE S/N 69P20697		1,65	1,658	8
3883	ARAUCANÍA	69P20698	PUENTE S/N 69P20698		1,85	1,859	9
3884	ARAUCANÍA	69P20699	PUENTE S/N 69P20699		1,6	1,604	4
3885	ARAUCANÍA	69P20700	PUENTE S/N 69P20700		1,8	1,803	3
3886	ARAUCANÍA	69P20701	PUENTE S/N 69P20701		1,9	1,902	2
3887	ARAUCANÍA	69P20702	PUENTE S/N 69P20702		2,8	2,809	9
3888	ARAUCANÍA	69P20703	PUENTE S/N 69P20703		4,78	4,784	4
3889	ARAUCANÍA	69P20704	PUENTE S/N 69P20704		4,1	4,105	5
3890	ARAUCANÍA	69P20705	PUENTE S/N 69P20705		2,5	2,507	7
3891	ARAUCANÍA	69P20706	PUENTE S/N 69P20706		8	8,004	4
3892	ARAUCANÍA	69P20707	PUENTE S/N 69P20707		8,7	8,704	4
3893	ARAUCANÍA	69P20708	PUENTE S/N 69P20708		1,5	1,507	7
3894	ARAUCANÍA	69P20709	PUENTE S/N 69P20709		3,1	3,108	8
3895	ARAUCANÍA	69P20710	PUENTE S/N 69P20710		0,22	0,225	5
3896	ARAUCANÍA	69P20711	PUENTE S/N 69P20711		2,03	2,035	5
3897	ARAUCANÍA	69P20712	PUENTE S/N 69P20712		0,4	0,43	30
3898	ARAUCANÍA	69P20713	PUENTE S/N 69P20713		17	17,012	12
3899	ARAUCANÍA	69P20714	PUENTE AMANTIBLE		3,5	3,513	13
3900	ARAUCANÍA	69P20715	PUENTE GREGORIO		0,9	0,91	10
3901	ARAUCANÍA	69P20716	PUENTE BAYONA VIOLLEY		1,9	1,911	11
3902	ARAUCANÍA	69P20717	PUENTE DUMO		4,7	4,717	17
3903	ARAUCANÍA	69P20718	PUENTE LA MULA		0,8	0,812	12
3904	ARAUCANÍA	69P20719	PUENTE LA TABLA 2		4,2	4,211	11
3905	ARAUCANÍA	69P20720	PUENTE RANQUILCO		13,7	13,715	15
3906	ARAUCANÍA	69P20721	PUENTE WOLEY		2,3	2,316	16
3907	ARAUCANÍA	69P20722	PUENTE S/N 69P20722		1,2	1,207	7
3908	ARAUCANÍA	69P20723	PUENTE S/N 69P20723		4,35	4,357	7
3909	ARAUCANÍA	69P20724	PUENTE S/N 69P20724		0,2	0,207	7
3910	ARAUCANÍA	69P20725	PUENTE CENTENARIO		9,7	9,708	8
3911	ARAUCANÍA	69P20726	PUENTE CAUTIN		0,3	0,317	17
3912	ARAUCANÍA	69P20727	PUENTE LOS COIPOS AMARILLO		5,5	5,515	15
3913	ARAUCANÍA	69P20728	PUENTE PINO SOLO 1		7,8	7,83	30
3914	ARAUCANÍA	69P20729	PUENTE PINO SOLO 2		8,9	8,915	15
3915	ARAUCANÍA	69P20730	PUENTE QUEUQUE		4,11	4,115	5
3916	ARAUCANÍA	69P20731	PUENTE SABOYA		4,7	4,708	8
3917	ARAUCANÍA	69P20732	PUENTE TRALIHUE		3,6	3,615	15
3918	ARAUCANÍA	69P20734	PUENTE S/N 69P20734		0,2	0,204	4
3919	ARAUCANÍA	69P20735	PUENTE S/N 69P20735		5	5,005	5
3920	ARAUCANÍA	69P20736	PUENTE CAPTREN		7,2	7,215	15
3921	ARAUCANÍA	69P20737	PUENTE CHANLEO		11,9	11,915	15
3922	ARAUCANÍA	69P20738	PUENTE LA PUNTILLA		12,4	12,435	35
3923	ARAUCANÍA	69P20739	PUENTE LOLENCO		8	8,009	9
3924	ARAUCANÍA	69P20740	PUENTE LOS MELLIZOS		2	2,007	7
3925	ARAUCANÍA	69P20741	PUENTE LOS MORROS		6,64	6,648	8
3926	ARAUCANÍA	69P20742	PUENTE LUMACO		21,5	21,55	50
3927	ARAUCANÍA	69P20743	PUENTE MALLECO		6,15	6,162	12
3928	ARAUCANÍA	69P20744	PUENTE MEDIA LUNA		5,8	5,805	5
3929	ARAUCANÍA	69P20745	PUENTE PERCAN		19,6	19,608	8
3930	ARAUCANÍA	69P20746	PUENTE PICHICAUTIN		21	21,025	25
3931	ARAUCANÍA	69P20747	PUENTE PICHILUMACO		24,7	24,728	28
3932	ARAUCANÍA	69P20748	PUENTE PUA		1,9	1,907	7
3933	ARAUCANÍA	69P20749	PUENTE REQUEN		16,1	16,108	8
3934	ARAUCANÍA	69P20750	PUENTE RUCAPELLAN		4	4,012	12
3935	ARAUCANÍA	69P20751	PUENTE TURAL		48,82	48,864	44
3936	ARAUCANÍA	69P20752	PUENTE VALLE DEL TRUENO 2		5,7	5,706	6
3937	ARAUCANÍA	69P20753	PUENTE TRALIHUE - PINO SOLO	S/R-R-947	8,1	8,118	18
3938	LOS LAGOS	70P00001	PUENTE NIQUAY	V-115-U	2,738	2,753	15
3939	LOS LAGOS	70P00002	PUENTE TORRES	U-912-V	11,039	11,053	14
3940	LOS LAGOS	70P00003	PUENTE CONCORDIA	U-950-V	12,676	12,732	56
3941	LOS LAGOS	70P00004	PUENTE LAS JUNTAS N°1	U-964-V	10,798	10,858	60
3942	LOS LAGOS	70P00005	PUENTE FLUVIAL N°2	S/I	S/I	S/I	S/I
3943	LOS LAGOS	70P00006	PUENTE PICHIBLANCO	S/I	S/I	S/I	S/I
3944	LOS LAGOS	70P00007	PUENTE EL ESTERO		0,014	0,053	39
3945	LOS LAGOS	70P10001	PUENTE QUILLECO	Ruta 7	22,115	22,119	4
3946	LOS LAGOS	70P10002	PUENTE PELLUCO	Ruta 7	3,974	3,98	6
3947	LOS LAGOS	70P10003	PUENTE PANCUL	Ruta 7	25,768	25,774	6
3948	LOS LAGOS	70P10004	PUENTE CUNCU	Ruta 7	10,993	11,016	23
3949	LOS LAGOS	70P10005	PUENTE RALIMO	Ruta 7	15,859	15,877	18
3950	LOS LAGOS	70P10006	PUENTE QUILLAPE	Ruta 7	19,985	20,011	26
3951	LOS LAGOS	70P10007	PUENTE YERBAS BUENAS	Ruta 7	41,008	41,043	35
3952	LOS LAGOS	70P10008	PUENTE LENCA	Ruta 7	31,954	32,024	70
3953	LOS LAGOS	70P10009	PUENTE CHAICA	Ruta 7	34,435	34,506	71
3954	LOS LAGOS	70P10010	PUENTE CHAULA	Ruta 7	29,841	29,862	21
3955	LOS LAGOS	70P10011	PUENTE LA ARENA	Ruta 7	44,126	44,146	20
3956	LOS LAGOS	70P10012	PUENTE PUELICHE	Ruta 7	44,855	44,881	26
3957	LOS LAGOS	70P10013	PUENTE LAS TONINAS	Ruta 7	42,066	42,085	19
3958	LOS LAGOS	70P10014	PUENTE LOS CASTAÑOS	Ruta 7	42,932	42,977	45
3959	LOS LAGOS	70P10015	PUENTE METRI	Ruta 7	29,429	29,44	11
3960	LOS LAGOS	70P10016	PUENTE CHAMIZA	Ruta 7	0,009	0,101	92
3961	LOS LAGOS	70P10017	PUENTE BLANCO	Ruta 225 CH	82,646	82,646	0
3962	LOS LAGOS	70P10018	PUENTE RIO BLANCO	Ruta 225 CH	35,391	35,411	20
3963	LOS LAGOS	70P10019	PUENTE MINTE	Ruta 225 CH	6,563	6,598	35
3964	LOS LAGOS	70P10020	PUENTE LA POZA	Ruta 225 CH	12,743	12,789	46
3965	LOS LAGOS	70P10021	PUENTE TEPU	Ruta 225 CH	37,563	37,594	31
3966	LOS LAGOS	70P10022	PUENTE PESCADO	Ruta 225 CH	18,692	18,743	51
3967	LOS LAGOS	70P10023	PUENTE TRONADOR	Ruta 225 CH	69,755	69,779	24
3968	LOS LAGOS	70P10024	PUENTE MALLIN	Ruta 225 CH	61,078	61,094	16
3969	LOS LAGOS	70P10025	PUENTE ESMERALDA	Ruta 225 CH	60,991	61,015	24
3970	LOS LAGOS	70P10026	PUENTE MELLIZAS	Ruta 225 CH	68,366	68,375	9
3971	LOS LAGOS	70P10027	PUENTE ARROYO BRAVO	Ruta 225 CH	81,184	81,193	9
3972	LOS LAGOS	70P10028	PUENTE BIENVENIDA	Ruta 225 CH	80,127	80,127	0
3973	LOS LAGOS	70P10029	PUENTE CASA PANGUE	Ruta 225 CH	77,424	77,431	7
3974	LOS LAGOS	70P10030	PUENTE PEULLA	Ruta 225 CH	74,763	74,827	64
3975	LOS LAGOS	70P10031	PUENTE DALIO	Ruta 225 CH	71,993	72	7
3976	LOS LAGOS	70P10032	PUENTE LOS RISCOS	Ruta 225 CH	29,841	29,867	26
3977	LOS LAGOS	70P10033	PUENTE ENSENADA	Ruta 225 CH	43,245	43,254	9
3978	LOS LAGOS	70P10034	PUENTE LA NUEVA	Ruta 225 CH	50,021	50,021	0

**PUNTES - DIC. 2023**

ID	Región	Activo	Descripción	Rol	Km Inicio	Km Fin	Longitud (m)
3979	LOS LAGOS	70P10035	PUENTE ARROYO BRUTO	Ruta 225 CH	59,603	59,615	12
3980	LOS LAGOS	70P10036	PUENTE PICHU RUCA	Ruta 225 CH	59,009	59,009	0
3981	LOS LAGOS	70P10037	PUENTE EL ROBLE	Ruta 226	4,539	4,547	8
3982	LOS LAGOS	70P10038	PUENTE YERBAS BUENAS	U-55-V	77,584	77,604	20
3983	LOS LAGOS	70P10039	PUENTE LA ENSENADA	U-55-V	83,361	83,406	45
3984	LOS LAGOS	70P10040	PUENTE EL ABANICO	U-55-V	82,802	82,87	68
3985	LOS LAGOS	70P10041	PUENTE CAÑAL	V-30	22,728	22,755	27
3986	LOS LAGOS	70P10042	PUENTE COLEGUAL	V-30	3,733	3,774	41
3987	LOS LAGOS	70P10043	PUENTE LOPEZ	V-30	12,159	12,184	25
3988	LOS LAGOS	70P10044	PUENTE NORTE	V-46	8,863	8,883	20
3989	LOS LAGOS	70P10045	PUENTE VARIANTE PARGA	V-46	29,325	29,375	50
3990	LOS LAGOS	70P10046	PUENTE LA ARENA	V-46	4,689	4,714	25
3991	LOS LAGOS	70P10047	PUENTE LLICO N°2	V-46	46,844	46,879	35
3992	LOS LAGOS	70P10048	PUENTE LA PASADA	V-46	89,265	89,273	8
3993	LOS LAGOS	70P10049	PUENTE MAULLIN N°5	V-60	9,067	9,121	54
3994	LOS LAGOS	70P10050	PUENTE RIO OSCURO	V-60	16,064	16,124	60
3995	LOS LAGOS	70P10051	PUENTE PANGALITO 1	V-69	62,546	62,572	26
3996	LOS LAGOS	70P10052	PUENTE PANGALITO 2	V-69	62,347	62,379	32
3997	LOS LAGOS	70P10053	PUENTE SAN VALENTIN	V-69	93,769	93,777	8
3998	LOS LAGOS	70P10054	PUENTE SANTA MARCELA	V-69	86,027	86,041	14
3999	LOS LAGOS	70P10055	PUENTE CALETA MARTIN	V-69	108,289	108,3	11
4000	LOS LAGOS	70P10056	PUENTE SANTA FLORA	V-69	88,03	88,042	12
4001	LOS LAGOS	70P10057	PUENTE SANTA JUANA	V-69	91,557	91,57	13
4002	LOS LAGOS	70P10058	PUENTE SAN RAMON	V-69	94,38	94,394	14
4003	LOS LAGOS	70P10059	PUENTE FLORITA	V-69	54,575	54,588	13
4004	LOS LAGOS	70P10060	PUENTE DEFINIR REGION	V-69	61,192	61,212	20
4005	LOS LAGOS	70P10061	PUENTE EL SALTO	V-69	55,25	55,272	22
4006	LOS LAGOS	70P10062	PUENTE SAN SEBASTIAN	V-69	106,964	106,988	24
4007	LOS LAGOS	70P10063	PUENTE CUARTELES 2	V-69	57,548	57,573	25
4008	LOS LAGOS	70P10064	PUENTE SOLDADO GOMEZ	V-69	90,526	90,551	25
4009	LOS LAGOS	70P10065	PUENTE CASCAJAL N°1	V-69	65,476	65,502	26
4010	LOS LAGOS	70P10066	PUENTE EL REY	V-69	42,649	42,667	18
4011	LOS LAGOS	70P10067	PUENTE CASCAJAL N°3	V-69	71,294	71,323	29
4012	LOS LAGOS	70P10068	PUENTE CASCAJAL N°2	V-69	70,434	70,465	31
4013	LOS LAGOS	70P10069	PUENTE LA MACANA (CASCAJAL)	V-69	68,84	68,872	32
4014	LOS LAGOS	70P10070	PUENTE CUARTELES N°1	V-69	56,04	56,062	22
4015	LOS LAGOS	70P10071	PUENTE PUCHEGUIN	V-69	58,96	58,998	38
4016	LOS LAGOS	70P10072	PUENTE EL TRANQUE	V-69	78,945	78,977	32
4017	LOS LAGOS	70P10073	PUENTE LLAQUEPE	V-69	96,223	96,268	45
4018	LOS LAGOS	70P10074	PUENTE BLANCO	V-69	83,719	83,79	71
4019	LOS LAGOS	70P10075	PUENTE MAZAZO	V-69	101,291	101,38	89
4020	LOS LAGOS	70P10076	PUENTE COCHAMO	V-69	49,993	50,073	80
4021	LOS LAGOS	70P10077	PUENTE PUELO	V-69	72,992	73,166	174
4022	LOS LAGOS	70P10078	PUENTE PUELO CHICO	V-69	75,913	76,103	190
4023	LOS LAGOS	70P10079	PUENTE YATES	V-69	84,96	84,971	11
4024	LOS LAGOS	70P10080	PUENTE SAN ANTONIO	V-69	107,323	107,338	15
4025	LOS LAGOS	70P10081	PUENTE SAN MATEO	V-69	107,682	107,689	7
4026	LOS LAGOS	70P10082	PUENTE SANTA TERESA	V-69	84,552	84,561	9
4027	LOS LAGOS	70P10083	PUENTE EL RULITO	V-69	92,211	92,231	20
4028	LOS LAGOS	70P10084	PUENTE SAN JOSE	V-69	92,904	92,917	13
4029	LOS LAGOS	70P10085	PUENTE LA PERA	V-69	38,06	38,066	6
4030	LOS LAGOS	70P10086	PUENTE EL GALLO	V-69	39,152	39,162	10
4031	LOS LAGOS	70P10087	PUENTE EL ESTERO	V-69	14,956	14,978	22
4032	LOS LAGOS	70P10088	PUENTE LAS VERTIENTES	V-69	33,41	33,43	20
4033	LOS LAGOS	70P10089	PUENTE EL CABALLO	V-69	13,581	13,609	28
4034	LOS LAGOS	70P10090	PUENTE RIO FRIO	V-69	22,878	22,898	20
4035	LOS LAGOS	70P10091	PUENTE REYES 2	V-69	35,017	35,052	35
4036	LOS LAGOS	70P10092	PUENTE HUEÑU-HUEÑU	V-69	6,383	6,443	60
4037	LOS LAGOS	70P10093	PUENTE PETROHUE	V-69	28,836	29,081	245
4038	LOS LAGOS	70P10094	PUENTE SIN NOMBRE	V-69	37,701	37,708	7
4039	LOS LAGOS	70P10095	PUENTE LADRILLO	V-69	31	31,015	15
4040	LOS LAGOS	70P10096	PUENTE LOS CUARTELES	V-69	31,591	31,621	30
4041	LOS LAGOS	70P10097	PUENTE DEL ESTE	V-69	32,522	32,552	30
4042	LOS LAGOS	70P10098	PUENTE RELONCAVI	V-69	32,056	32,074	18
4043	LOS LAGOS	70P10099	PUENTE LA CODICIA	V-69	18,523	18,551	28
4044	LOS LAGOS	70P10100	PUENTE PEDREGOSO	V-69	18,849	18,879	30
4045	LOS LAGOS	70P10101	PUENTE LAS TRANCAS	V-69	34,031	34,066	35
4046	LOS LAGOS	70P10102	PUENTE REYES 1	V-69	34,865	34,902	37
4047	LOS LAGOS	70P10103	PUENTE ASERRADERO	V-69	41,217	41,236	19
4048	LOS LAGOS	70P10104	PUENTE CHAPARANO	V-69	104,766	104,811	45
4049	LOS LAGOS	70P10105	PUENTE EL TAMBOR	V-85	9,654	9,669	15
4050	LOS LAGOS	70P10106	PUENTE CARIQUILDA	V-90	12,283	12,303	20
4051	LOS LAGOS	70P10107	PUENTE VIÑALES	V-90	1,547	1,555	8
4052	LOS LAGOS	70P10108	PUENTE HUIMAN	V-90	16,514	16,551	37
4053	LOS LAGOS	70P10109	PUENTE LAS CHILCAS	V-90	13,819	13,844	25
4054	LOS LAGOS	70P10110	PUENTE CASA QUEMADA	V-200	26,657	26,676	19
4055	LOS LAGOS	70P10111	PUENTE PITILDEO	V-200	24,176	24,196	20
4056	LOS LAGOS	70P10112	PUENTE TORO	V-200	31,587	31,662	75
4057	LOS LAGOS	70P10113	PUENTE LOPEZ N°2	V-200	12,935	12,97	35
4058	LOS LAGOS	70P10114	PUENTE ARENAS	V-505	S/I	S/I	S/I
4059	LOS LAGOS	70P10116	PUENTE NEGRO	V-505	8,915	8,926	11
4060	LOS LAGOS	70P10117	PUENTE EL JARDIN	V-860	43,97	43,976	6
4061	LOS LAGOS	70P10118	PUENTE CEBADAL	V-860	56,796	56,816	20
4062	LOS LAGOS	70P10119	PUENTE PEÑOL	V-860	63,086	63,106	20
4063	LOS LAGOS	70P10120	PUENTE EL TAMBOR	V-860	53,644	53,67	26
4064	LOS LAGOS	70P10121	PUENTE TOLEDO	V-860	36,284	36,32	36
4065	LOS LAGOS	70P10122	PUENTE MAULLIN	V-860	19,446	19,49	44
4066	LOS LAGOS	70P10123	PUENTE MAULLIN N°4	V-860	19,529	19,617	88
4067	LOS LAGOS	70P10124	PUENTE CHINCHIJAUI	V-860	32,133	32,165	32
4068	LOS LAGOS	70P10125	PUENTE GOMEZ N°3	V-860	41,328	41,366	38
4069	LOS LAGOS	70P10126	PUENTE EL GATO	V-860	29,722	29,747	25
4070	LOS LAGOS	70P10127	PUENTE PICHU MAULE	U-960-V	7,951	7,983	32
4071	LOS LAGOS	70P10128	PUENTE EL BURRO	V-104	4,187	4,201	14
4072	LOS LAGOS	70P10129	PUENTE EL PESCADO	V-104	5,763	5,778	15
4073	LOS LAGOS	70P10130	PUENTE LA HUACHA	V-104	5,087	5,102	15
4074	LOS LAGOS	70P10131	PUENTE TRAILLEN DE CASMA	V-120	1,266	1,304	38
4075	LOS LAGOS	70P10132	PUENTE LOPEZ N°3	V-120	7,005	7,05	45
4076	LOS LAGOS	70P10133	PUENTE LA ISLA	V-220	5,415	5,423	8
4077	LOS LAGOS	70P10134	PUENTE LA ISLA N°2	V-230	6,984	6,993	9
4078	LOS LAGOS	70P10135	PUENTE RIO PARGA	V-300	12,109	12,126	17
4079	LOS LAGOS	70P10136	PUENTE EL TORO	V-300	27,89	27,925	35
4080	LOS LAGOS	70P10137	PUENTE AMANCAYES	V-300	3,686	3,695	9

Puentes - DIC. 2023

ID	Región	Activo	Descripción	Rol	Km Inicio	Km Fin	Longitud (m)
4081	LOS LAGOS	70P10138	PUENTE CAÑAL	V-300	22,445	22,475	30
4082	LOS LAGOS	70P10139	PUENTE PARGA NUMERO 1	V-304	0,392	0,424	32
4083	LOS LAGOS	70P10140	PUENTE DEFINIR REGION	V-310	19,927	19,929	2
4084	LOS LAGOS	70P10141	PUENTE ÑAPECO Nº1	V-310	2,247	2,253	6
4085	LOS LAGOS	70P10142	PUENTE PITRA	V-310	18,121	18,132	11
4086	LOS LAGOS	70P10143	PUENTE ÑAPECO Nº2	V-310	10,143	10,163	20
4087	LOS LAGOS	70P10144	PUENTE ESPERANZA	V-310	16,284	16,319	35
4088	LOS LAGOS	70P10145	PUENTE ESTERO ÑAPECO	V-310	16,112	16,128	16
4089	LOS LAGOS	70P10146	PUENTE DEFINIR REGION	V-312	0,353	0,402	49
4090	LOS LAGOS	70P10147	PUENTE DEFINIR REGION	V-314	2,633	2,641	8
4091	LOS LAGOS	70P10148	PUENTE TRAIGUEN	V-320	14,83	14,838	8
4092	LOS LAGOS	70P10149	PUENTE CAÑONES	V-320	7,76	7,781	21
4093	LOS LAGOS	70P10150	PUENTE MARILAN	V-320	19,484	19,494	10
4094	LOS LAGOS	70P10151	PUENTE LLICO BAJO	V-320	26,557	26,57	13
4095	LOS LAGOS	70P10152	PUENTE LLICO BAJO Nº2	V-320	32,796	32,81	14
4096	LOS LAGOS	70P10153	PUENTE MAICHIHUE	V-320	6,875	6,935	60
4097	LOS LAGOS	70P10154	PUENTE PESCADO Nº2	V-320	43,915	43,95	35
4098	LOS LAGOS	70P10155	PUENTE GUAGUAR	V-320	37,457	37,492	35
4099	LOS LAGOS	70P10156	PUENTE PARGA Nº2	V-330	0,51	0,542	32
4100	LOS LAGOS	70P10157	PUENTE EL PATO Nº2	V-340	2,206	2,229	23
4101	LOS LAGOS	70P10158	PUENTE EL PATO Nº 1	V-340	1,656	1,684	28
4102	LOS LAGOS	70P10159	PUENTE LAS NALCAS	V-350	3,187	3,21	23
4103	LOS LAGOS	70P10160	PUENTE AMANCAY	V-360	10,728	10,736	8
4104	LOS LAGOS	70P10161	PUENTE EL TREBOL	V-360	6,444	6,459	15
4105	LOS LAGOS	70P10162	PUENTE COLEGUAL Nº2	V-400	8,749	8,788	39
4106	LOS LAGOS	70P10163	PUENTE DEFINIR REGION	V-432	4,412	4,427	15
4107	LOS LAGOS	70P10164	PUENTE ESCUELA MIRAMAR	V-436	9,596	9,6	4
4108	LOS LAGOS	70P10165	PUENTE RALIL	V-436	15,399	15,405	6
4109	LOS LAGOS	70P10166	PUENTE SOPAIPILLA	V-436	8,057	8,065	8
4110	LOS LAGOS	70P10167	PUENTE EL PESCADO	V-436	2,041	2,055	14
4111	LOS LAGOS	70P10168	PUENTE VIEJO	V-436	14,306	14,322	16
4112	LOS LAGOS	70P10169	PUENTE DEFINIR REGION	V-438	2,949	2,968	19
4113	LOS LAGOS	70P10170	PUENTE EL PADRE	V-440	23,703	23,716	13
4114	LOS LAGOS	70P10171	PUENTE RIO BLANCO	V-442	1,713	1,749	36
4115	LOS LAGOS	70P10172	PUENTE CORDILLERA Nº2	V-448	3,176	3,185	9
4116	LOS LAGOS	70P10173	PUENTE BOECHE	V-450	8,265	8,27	5
4117	LOS LAGOS	70P10174	PUENTE LINEA SOLAR	V-450	18,228	18,236	8
4118	LOS LAGOS	70P10175	PUENTE TORRES	V-450	1,442	1,451	9
4119	LOS LAGOS	70P10176	PUENTE RIO OSCURO	V-450	4,689	4,706	17
4120	LOS LAGOS	70P10177	PUENTE DEFINIR REGION	V-462	14,044	14,052	8
4121	LOS LAGOS	70P10178	PUENTE SIN NOMBRE	V-476	8,743	8,749	6
4122	LOS LAGOS	70P10179	PUENTE TAMBOR ALTO	V-476	8,856	8,862	6
4123	LOS LAGOS	70P10180	PUENTE RIO MACHO	V-476	4,05	4,064	14
4124	LOS LAGOS	70P10181	PUENTE STA MARIA 2	V-500	22,383	22,391	8
4125	LOS LAGOS	70P10182	PUENTE STA. MARIA 4	V-500	26,745	26,754	9
4126	LOS LAGOS	70P10183	PUENTE STA. MARIA 1	V-500	21,57	21,58	10
4127	LOS LAGOS	70P10184	PUENTE STA. MARIA 3	V-500	23,893	23,903	10
4128	LOS LAGOS	70P10185	PUENTE CALABOSO	V-500	12,005	12,02	15
4129	LOS LAGOS	70P10186	PUENTE OSCURO	V-500	18,794	18,814	20
4130	LOS LAGOS	70P10187	PUENTE COLEGUAL	V-500	9,842	9,872	30
4131	LOS LAGOS	70P10188	PUENTE MAULLIN Nº3	V-500	2,208	2,278	70
4132	LOS LAGOS	70P10189	PUENTE SURGIDERO 1	V-510	32,094	32,124	30
4133	LOS LAGOS	70P10190	PUENTE DEFINIR REGION	V-512	0,183	0,197	14
4134	LOS LAGOS	70P10191	PUENTE CORDILLERA	V-514	5,162	5,18	18
4135	LOS LAGOS	70P10192	PUENTE EL TAMBOR Nº2	V-514	14,373	14,389	16
4136	LOS LAGOS	70P10193	PUENTE TAMBOR Nº1	V-514	14,886	14,907	21
4137	LOS LAGOS	70P10194	PUENTE LLICO	V-520	2,14	2,165	25
4138	LOS LAGOS	70P10195	PUENTE SECO	V-520	2,509	2,514	5
4139	LOS LAGOS	70P10196	PUENTE RINCON ANIMAS	V-526	5,587	5,595	8
4140	LOS LAGOS	70P10197	PUENTE DEFINIR REGION	V-526	0,778	0,796	18
4141	LOS LAGOS	70P10198	PUENTE MILLARAY	V-530	11,53	11,54	10
4142	LOS LAGOS	70P10199	PUENTE SANTA ROSA	V-530	0,556	0,58	24
4143	LOS LAGOS	70P10200	PUENTE OYARZO	V-564	4,92	4,945	25
4144	LOS LAGOS	70P10201	PUENTE LA PALOMA 1	V-566	4,737	4,747	10
4145	LOS LAGOS	70P10202	PUENTE LA PALOMA 2	V-566	4,861	4,873	12
4146	LOS LAGOS	70P10203	PUENTE AGUAS BUENAS	V-590	5,584	5,61	26
4147	LOS LAGOS	70P10204	PUENTE AGUAS BUENAS	V-590	4,692	4,721	29
4148	LOS LAGOS	70P10205	PUENTE LOS TRONCOS	V-605	8,712	8,735	23
4149	LOS LAGOS	70P10206	PUENTE BOLI	V-605	2,052	2,073	21
4150	LOS LAGOS	70P10207	PUENTE BLANCO	V-605	3,373	3,397	24
4151	LOS LAGOS	70P10208	PUENTE PATO COLORADO	V-605	10,328	10,353	25
4152	LOS LAGOS	70P10209	PUENTE TRES PIEDRAS	V-605	10,919	10,926	7
4153	LOS LAGOS	70P10210	PUENTE ZAPATERO	V-613	7,858	7,869	11
4154	LOS LAGOS	70P10211	PUENTE EL PATO	V-613	13,896	13,914	18
4155	LOS LAGOS	70P10212	PUENTE PESCADO Nº2	V-613	5,844	5,87	26
4156	LOS LAGOS	70P10213	PUENTE DEFINIR REGION	V-613	0	0,015	15
4157	LOS LAGOS	70P10214	PUENTE LOSA SIN NOMBRE	V-613	15,705	15,712	7
4158	LOS LAGOS	70P10215	PUENTE PALIHUE	V-614	4,158	4,17	12
4159	LOS LAGOS	70P10216	PUENTE BOQUI.NEGRO	V-614	2,683	2,697	14
4160	LOS LAGOS	70P10217	PUENTE LOS MARCAS	V-615	13,288	13,319	31
4161	LOS LAGOS	70P10218	PUENTE EL PATO	V-615	9,071	9,105	34
4162	LOS LAGOS	70P10219	PUENTE EL VENADO	V-615	16,771	16,806	35
4163	LOS LAGOS	70P10220	PUENTE MAÑO BAJO	V-616	1,435	1,443	8
4164	LOS LAGOS	70P10221	PUENTE LA POZA	V-617	4,264	4,273	9
4165	LOS LAGOS	70P10222	PUENTE DEFINIR REGION	V-629	6,115	6,121	6
4166	LOS LAGOS	70P10223	PUENTE LA FLOR	V-630	5,576	5,588	12
4167	LOS LAGOS	70P10224	PUENTE RIO CHICO Nº1	V-635	3,587	3,594	7
4168	LOS LAGOS	70P10225	PUENTE LAUCA	V-635	10,999	11,015	16
4169	LOS LAGOS	70P10226	PUENTE RIO CHICO Nº1	V-635	2,923	2,963	40
4170	LOS LAGOS	70P10227	PUENTE GONZALEZ	V-635	12,029	12,044	15
4171	LOS LAGOS	70P10228	PUENTE LAS MELLIZAS	V-635	12,553	12,565	12
4172	LOS LAGOS	70P10229	PUENTE LAS MELLIZAS Nº2	V-635	12,822	12,829	7
4173	LOS LAGOS	70P10230	PUENTE LAS MELLIZAS Nº3	V-635	12,906	12,915	9
4174	LOS LAGOS	70P10231	PUENTE DEFINIR REGION	V-638	1,822	1,835	13
4175	LOS LAGOS	70P10232	PUENTE POTRERO Nº1	V-640	1,42	1,434	14
4176	LOS LAGOS	70P10233	PUENTE POTRERO Nº2	V-640	1,374	1,383	9
4177	LOS LAGOS	70P10234	PUENTE EL ROBLE Nº2	V-642	3,146	3,169	23
4178	LOS LAGOS	70P10235	PUENTE COLORADO	V-651	28,377	28,402	25
4179	LOS LAGOS	70P10236	PUENTE CORRENTOSO	V-651	18,192	18,217	25
4180	LOS LAGOS	70P10237	PUENTE COIHUE	V-651	14,521	14,547	26
4181	LOS LAGOS	70P10238	PUENTE HONDO	V-651	10,222	10,249	27
4182	LOS LAGOS	70P10239	PUENTE TRONADOR	V-651	26,5	26,531	31

**PUENTES - DIC. 2023**

ID	Región	Activo	Descripción	Rol	Km Inicio	Km Fin	Longitud (m)
4183	LOS LAGOS	70P10240	PUENTE CHICO 2	V-651	0,005	0,05	45
4184	LOS LAGOS	70P10241	PUENTE RIO BLANCO	V-651	25,595	25,613	18
4185	LOS LAGOS	70P10242	PUENTE MUÑOZ	V-655	6,866	6,876	10
4186	LOS LAGOS	70P10243	PUENTE NIÑITO	V-655	7,895	7,906	11
4187	LOS LAGOS	70P10244	PUENTE MAÑUCO	V-655	9,173	9,185	12
4188	LOS LAGOS	70P10245	PUENTE ÑANCO	V-655	3,952	3,966	14
4189	LOS LAGOS	70P10246	PUENTE BARRIENTOS	V-655	16,277	16,291	14
4190	LOS LAGOS	70P10247	PUENTE AUTOMO	V-655	13,058	13,073	15
4191	LOS LAGOS	70P10248	PUENTE ANTONIO	V-655	19,886	19,904	18
4192	LOS LAGOS	70P10249	PUENTE CANCINO Nº2	V-655	18,985	19,008	23
4193	LOS LAGOS	70P10250	PUENTE CASCADA	V-655	23,213	23,254	41
4194	LOS LAGOS	70P10251	PUENTE CORRENTOSO	V-655	24,86	24,865	5
4195	LOS LAGOS	70P10252	PUENTE CANCINO	V-655	17,82	17,826	6
4196	LOS LAGOS	70P10253	PUENTE PANGAL Nº1	V-655	17,282	17,3	18
4197	LOS LAGOS	70P10254	PUENTE ASENTAMIENTO	V-655	20,986	20,993	7
4198	LOS LAGOS	70P10255	PUENTE ZARGAZO	V-655	20,674	20,697	23
4199	LOS LAGOS	70P10256	PUENTE CHAIGUACO	V-660	11,433	11,451	18
4200	LOS LAGOS	70P10257	PUENTE SURGIDERO Nº2	V-660	3,195	3,227	32
4201	LOS LAGOS	70P10258	PUENTE DEFINIR REGION	V-668	3,293	3,299	6
4202	LOS LAGOS	70P10259	PUENTE EL ROBLE Nº1	V-680	1,17	1,202	32
4203	LOS LAGOS	70P10260	PUENTE LOS INDIOS Nº2	V-690	5,362	5,374	12
4204	LOS LAGOS	70P10261	PUENTE LOS INDIOS	V-690	0,604	0,616	12
4205	LOS LAGOS	70P10262	PUENTE DEFINIR REGION	V-697	5,061	5,068	7
4206	LOS LAGOS	70P10263	PUENTE LOS CACHOS	V-697	3,29	3,298	8
4207	LOS LAGOS	70P10264	PUENTE CANUTILLAR Nº2	V-699	20,62	20,642	22
4208	LOS LAGOS	70P10265	PUENTE TABILLA	V-699	3,407	3,43	23
4209	LOS LAGOS	70P10266	PUENTE CANUTILLAR Nº1	V-699	17,026	17,064	38
4210	LOS LAGOS	70P10267	PUENTE ROLLIZO	V-699	8,539	8,577	38
4211	LOS LAGOS	70P10268	PUENTE POCOIHUEN	V-699	13,84	13,868	28
4212	LOS LAGOS	70P10269	PUENTE RELONCAVI	V-699	13,004	13,039	35
4213	LOS LAGOS	70P10270	PUENTE VICTORIA	V-700	13,835	13,875	40
4214	LOS LAGOS	70P10271	PUENTE BOTAPIEDRAS	V-721	22,245	22,245	0
4215	LOS LAGOS	70P10272	PUENTE DESCARGA	V-721	22,776	22,776	0
4216	LOS LAGOS	70P10273	PUENTE RIO NEGRO	V-721	38,768	38,808	40
4217	LOS LAGOS	70P10274	PUENTE GRAL. EMILIO CHEYRE TOUTIN	V-721	23,402	23,552	150
4218	LOS LAGOS	70P10275	PUENTE DEFINIR REGION	V-721	50,731	50,736	5
4219	LOS LAGOS	70P10276	PUENTE CATARATAS	V-721	61,782	61,815	33
4220	LOS LAGOS	70P10277	PUENTE CHUCAO	V-721	64,629	64,685	56
4221	LOS LAGOS	70P10278	PUENTE LAS HUALAS Nº1	V-721	1,784	1,807	23
4222	LOS LAGOS	70P10279	PUENTE TAGUA TAGUA	V-721	11,337	11,36	23
4223	LOS LAGOS	70P10280	PUENTE LAS HUALAS Nº2	V-721	8,158	8,188	30
4224	LOS LAGOS	70P10281	PUENTE RIO ALERCE	V-721	41,552	41,552	0
4225	LOS LAGOS	70P10282	PUENTE RIO MAPOCHO	V-721	48,418	48,418	0
4226	LOS LAGOS	70P10283	PUENTE MALDONADO	V-721	13,048	13,048	0
4227	LOS LAGOS	70P10284	PUENTE CHAQUEIHUA	V-722	6,034	6,046	12
4228	LOS LAGOS	70P10285	PUENTE EL GATO	V-722	1,151	1,166	15
4229	LOS LAGOS	70P10286	PUENTE MURO	V-727	1,03	1,038	8
4230	LOS LAGOS	70P10287	PUENTE PUTENIO	V-803	2,558	2,565	7
4231	LOS LAGOS	70P10288	PUENTE CHINQUIHUE	URBV805	7,757	7,827	70
4232	LOS LAGOS	70P10289	PUENTE LA TOMA	V-819	8,223	8,238	15
4233	LOS LAGOS	70P10290	PUENTE BARRA	V-819	0,092	0,102	10
4234	LOS LAGOS	70P10291	PUENTE EL ROBLE	V-819	3,47	3,485	15
4235	LOS LAGOS	70P10292	PUENTE HERNANDEZ	V-830	9,158	9,165	7
4236	LOS LAGOS	70P10293	PUENTE ESCUELA VERDE	V-830	0,1	0,108	8
4237	LOS LAGOS	70P10294	PUENTE EL LEON	V-834	3,069	3,075	6
4238	LOS LAGOS	70P10295	PUENTE COLORADO	V-834	6,696	6,703	7
4239	LOS LAGOS	70P10296	PUENTE LOS ALAMOS	V-842	2,635	2,647	12
4240	LOS LAGOS	70P10297	PUENTE EL BARTOLO	V-844	1,489	1,497	8
4241	LOS LAGOS	70P10298	PUENTE GOMEZ Nº2	V-850	2,799	2,824	25
4242	LOS LAGOS	70P10299	PUENTE RODRIGO	V-852	3,884	3,891	7
4243	LOS LAGOS	70P10300	PUENTE EL LLOLLE	V-852	9,216	9,23	14
4244	LOS LAGOS	70P10301	PUENTE CLODOMIRO	V-852	5,768	5,782	14
4245	LOS LAGOS	70P10302	PUENTE PUELPUN	V-870	3,834	3,834	0
4246	LOS LAGOS	70P10303	PUENTE HUAYUN Nº1	V-876	3,953	3,963	10
4247	LOS LAGOS	70P10304	PUENTE HUILLINCO	V-891	13,557	13,568	11
4248	LOS LAGOS	70P10305	PUENTE EL DAO	V-891	12,507	12,52	13
4249	LOS LAGOS	70P10306	PUENTE AUCHA	V-891	5,601	5,641	40
4250	LOS LAGOS	70P10307	PUENTE ALMONACID	V-894	1,917	1,925	8
4251	LOS LAGOS	70P10308	PUENTE HUIMAN Nº2	V-902	2,279	2,291	12
4252	LOS LAGOS	70P10309	PUENTE LOS VARGAS	V-902	6,51	6,524	14
4253	LOS LAGOS	70P10310	PUENTE GALPONES	V-906	12,818	12,824	6
4254	LOS LAGOS	70P10311	PUENTE CHUYAQUEN	V-908	0,842	0,876	34
4255	LOS LAGOS	70P10312	PUENTE RULO Nº1	V-911	1,251	1,258	7
4256	LOS LAGOS	70P10313	PUENTE RULO Nº2	V-911	3,076	3,085	9
4257	LOS LAGOS	70P10314	PUENTE TENIO Nº2	V-922	0,953	0,971	18
4258	LOS LAGOS	70P10315	PUENTE TAMBOR Nº2	V-922	3,82	3,838	18
4259	LOS LAGOS	70P10316	PUENTE CADIQUEN	V-930	6,494	6,523	29
4260	LOS LAGOS	70P10317	PUENTE CARRION	V-930	11,24	11,269	29
4261	LOS LAGOS	70P10318	PUENTE PUTREQUIN	V-930	1,765	1,8	35
4262	LOS LAGOS	70P10319	PUENTE BELLAVISTA	V-970	3,275	3,303	28
4263	LOS LAGOS	70P10320	PUENTE CARIQUILDA BAJO	V-976	3,084	3,09	6
4264	LOS LAGOS	70P10321	PUENTE PEHUENCHE	V-125	3,505	3,513	8
4265	LOS LAGOS	70P10322	PUENTE DEFINIR REGION	V-196	1,14	1,143	3
4266	LOS LAGOS	70P10323	PUENTE SIN NOMBRE	V-316	0,02	0,048	28
4267	LOS LAGOS	70P10324	PUENTE SIN NOMBRE	V-316	0,457	0,466	9
4268	LOS LAGOS	70P10325	PUENTE SIN NOMBRE	V-316	0,539	0,548	9
4269	LOS LAGOS	70P10326	PUENTE SANTA BARBARA	V-482	0,705	0,708	3
4270	LOS LAGOS	70P10327	PUENTE DEFINIR REGION	V-528	0,722	0,732	10
4271	LOS LAGOS	70P10328	PUENTE DEFINIR REGION	V-611	1,344	1,366	22
4272	LOS LAGOS	70P10329	PUENTE DEFINIR REGION	V-619	7,04	7,046	6
4273	LOS LAGOS	70P10330	PUENTE DEFINIR REGION	V-619	6,243	6,251	8
4274	LOS LAGOS	70P10331	PUENTE SIN NOMBRE	V-619	5,555	5,561	6
4275	LOS LAGOS	70P10332	PUENTE SIN NOMBRE	V-619	5,754	5,76	6
4276	LOS LAGOS	70P10333	PUENTE SIN NOMBRE	V-619	5,908	5,919	11
4277	LOS LAGOS	70P10334	PUENTE EL TORO	V-631	0,748	0,756	8
4278	LOS LAGOS	70P10335	PUENTE EL CHINGUE	V-633	0,207	0,22	13
4279	LOS LAGOS	70P10336	PUENTE DEFINIR REGION	V-670	0,087	0,101	14
4280	LOS LAGOS	70P10337	PUENTE DEFINIR REGION	V-676	5,273	5,292	19
4281	LOS LAGOS	70P10338	PUENTE DEFINIR REGION	V-693	4,084	4,092	8
4282	LOS LAGOS	70P10339	PUENTE DEFINIR REGION	V-693	3,095	3,107	12
4283	LOS LAGOS	70P10340	PUENTE SURGIDERO	V-695	0,642	0,667	25
4284	LOS LAGOS	70P10341	PUENTE DEFINIR REGION	V-725	2,123	2,154	31

**PUENTES - DIC. 2023**

ID	Región	Activo	Descripción	Rol	Km Inicio	Km Fin	Longitud (m)
4285	LOS LAGOS	70P10342	PUENTE CARRASCO	V-726	1,802	1,818	16
4286	LOS LAGOS	70P10343	PUENTE EL TIQUE	V-755	1,235	1,247	12
4287	LOS LAGOS	70P10344	PUENTE CANUTILLAR	V-785	2,285	2,308	23
4288	LOS LAGOS	70P10345	PUENTE GOMEZ	V-801	0,524	0,54	16
4289	LOS LAGOS	70P10346	PUENTE LAS ENCINAS	V-836	0,395	0,407	12
4290	LOS LAGOS	70P10347	PUENTE SAN LORENZO	V-919	1,708	1,723	15
4291	LOS LAGOS	70P20001	PUENTE PUNTRA	Ruta 5	1145,208	1145,298	90
4292	LOS LAGOS	70P20002	PUENTE PUDETO	Ruta 5	1104,854	1105,595	741
4293	LOS LAGOS	70P20003	PUENTE GUYENDEN	Ruta 5	1086,417	1086,426	9
4294	LOS LAGOS	70P20004	PUENTE NERCON	Ruta 5	1188,716	1188,756	40
4295	LOS LAGOS	70P20005	PUENTE LLICALDAD	Ruta 5	1192,675	1192,705	30
4296	LOS LAGOS	70P20006	PUENTE GAMBOA	Ruta 5	1186,707	1186,776	69
4297	LOS LAGOS	70P20007	PUENTE NOTUCO	Ruta 5	1207,848	1207,863	15
4298	LOS LAGOS	70P20008	PUENTE TRAINEL	Ruta 5	1212,049	1212,064	15
4299	LOS LAGOS	70P20009	PUENTE COIHUIN	Ruta 5	1220,082	1220,112	30
4300	LOS LAGOS	70P20010	PUENTE PULPITO	Ruta 5	1221,987	1222,015	28
4301	LOS LAGOS	70P20011	PUENTE NATRI	Ruta 5	1228,776	1228,806	30
4302	LOS LAGOS	70P20012	PUENTE MOLULCO	Ruta 5	1234,931	1234,961	30
4303	LOS LAGOS	70P20013	PUENTE HUICHA	Ruta 5	1092,008	1092,028	20
4304	LOS LAGOS	70P20014	PUENTE MECHAICO	Ruta 5	1114,604	1114,639	35
4305	LOS LAGOS	70P20015	PUENTE SAN ANTONIO	Ruta 5	1117,204	1117,332	128
4306	LOS LAGOS	70P20016	PUENTE BUTALCURA	Ruta 5	1158,608	1158,688	80
4307	LOS LAGOS	70P20017	PUENTE SAN JUAN DE CHADMO	Ruta 5	1251,773	1251,798	25
4308	LOS LAGOS	70P20018	PUENTE SAN ANTONIO DE CHADMO	Ruta 5	1246,166	1246,196	30
4309	LOS LAGOS	70P20019	PUENTE LOS PATOS	W-21	5,413	5,441	28
4310	LOS LAGOS	70P20020	PUENTE HUEÑOCOHUE	W-21	10,512	10,524	12
4311	LOS LAGOS	70P20021	PUENTE PICHIHUEL DEN	W-21	11,841	11,866	25
4312	LOS LAGOS	70P20022	PUENTE HUELDEN	W-21	13,753	13,779	26
4313	LOS LAGOS	70P20023	PUENTE LA MAQUINA N°2	W-21	22,19	22,205	15
4314	LOS LAGOS	70P20024	PUENTE METRENQUEN	W-21	25,501	25,562	61
4315	LOS LAGOS	70P20025	PUENTE DURAN	W-21	7,686	7,711	25
4316	LOS LAGOS	70P20026	PUENTE EL MAQUINA 1	W-21	7,916	7,941	25
4317	LOS LAGOS	70P20027	PUENTE INSPECTOR JUAN UGARTE	W-21	70,989	71,012	23
4318	LOS LAGOS	70P20028	PUENTE AUCAR	W-21	52,433	52,447	14
4319	LOS LAGOS	70P20029	PUENTE CENDOYA	W-21	50,411	50,417	6
4320	LOS LAGOS	70P20030	PUENTE QUILLAICO	W-21	82,544	82,625	81
4321	LOS LAGOS	70P20031	PUENTE PUCHAURAN	W-21	78,924	78,942	18
4322	LOS LAGOS	70P20032	PUENTE MONTEMAR	W-21	64,689	64,722	33
4323	LOS LAGOS	70P20033	PUENTE SANGRA	W-21	48,264	48,292	28
4324	LOS LAGOS	70P20034	PUENTE AUCHO	W-21	34,331	34,351	20
4325	LOS LAGOS	70P20035	PUENTE CHUNCHO	W-21	42,838	42,848	10
4326	LOS LAGOS	70P20036	PUENTE MEDINA 2	W-35	13,094	13,109	15
4327	LOS LAGOS	70P20037	PUENTE MEDINA N°1	W-35	12,847	12,86	13
4328	LOS LAGOS	70P20038	PUENTE RIO NEGRO	W-35	16,027	16,047	20
4329	LOS LAGOS	70P20039	PUENTE HUEÑOCOHUE	W-55	10,917	10,947	30
4330	LOS LAGOS	70P20040	PUENTE PUACURA	W-55	8,95	8,981	31
4331	LOS LAGOS	70P20041	PUENTE QUEMPILLEN	W-151	1,424	1,439	15
4332	LOS LAGOS	70P20042	PUENTE WOLF	W-151	8,056	8,071	15
4333	LOS LAGOS	70P20043	PUENTE EL INGLES	W-151	11,819	11,829	10
4334	LOS LAGOS	70P20044	PUENTE CUINCO	W-151	17,851	17,861	10
4335	LOS LAGOS	70P20045	PUENTE HUILLINCO	W-151	5,546	5,561	15
4336	LOS LAGOS	70P20046	PUENTE PUENTE GUYENDEN	W-111	0,375	0,383	8
4337	LOS LAGOS	70P20047	PUENTE CAIPULLI	W-113	0,319	0,449	130
4338	LOS LAGOS	70P20048	PUENTE PUCHAGRAN N2	W-117	7,502	7,511	9
4339	LOS LAGOS	70P20049	PUENTE EL ESTERO	W-120	0,39	0,405	15
4340	LOS LAGOS	70P20050	PUENTE GUYENDEN N°2	W-160	13,133	13,163	30
4341	LOS LAGOS	70P20051	PUENTE EL TURQUITO	W-160	6,586	6,606	20
4342	LOS LAGOS	70P20052	PUENTE HUICHA N°2	W-160	1,786	1,825	39
4343	LOS LAGOS	70P20053	PUENTE DEFINIR REGION	W-177	9,519	9,526	7
4344	LOS LAGOS	70P20054	PUENTE DEFINIR REGION	W-179	9,097	9,102	5
4345	LOS LAGOS	70P20055	PUENTE COLO	W-179	0,245	0,253	8
4346	LOS LAGOS	70P20056	PUENTE DEFINIR REGION	W-183	2,075	2,082	7
4347	LOS LAGOS	70P20057	PUENTE QUILO	W-200	15,289	15,439	150
4348	LOS LAGOS	70P20058	PUENTE PULLIHUE	W-204	3,407	3,433	26
4349	LOS LAGOS	70P20059	PUENTE CATRUMAN	W-204	4,678	4,694	16
4350	LOS LAGOS	70P20060	PUENTE LA MAQUINA	W-205	0,39	0,398	8
4351	LOS LAGOS	70P20061	PUENTE DEFINIR REGION	W-205	4,354	4,362	8
4352	LOS LAGOS	70P20062	PUENTE SANTANA	W-220	5,73	5,754	24
4353	LOS LAGOS	70P20063	PUENTE DEFINIR REGION	W-220	19,368	19,389	21
4354	LOS LAGOS	70P20064	PUENTE DEFINIR REGION	W-223	0,51	0,522	12
4355	LOS LAGOS	70P20065	PUENTE DEFINIR REGION	W-223	1,567	1,573	6
4356	LOS LAGOS	70P20066	PUENTE PUCHILCAN	W-250	3,029	3,041	12
4357	LOS LAGOS	70P20067	PUENTE LAS ROSAS	W-250	7,355	7,369	14
4358	LOS LAGOS	70P20068	PUENTE COQUIAO	W-251	2,709	2,715	6
4359	LOS LAGOS	70P20069	PUENTE QUICHITUY	W-251	8,321	8,333	12
4360	LOS LAGOS	70P20070	PUENTE CORTADERA	W-251	10,58	10,586	6
4361	LOS LAGOS	70P20071	PUENTE DEFINIR REGION	W-252	13,918	13,925	7
4362	LOS LAGOS	70P20072	PUENTE DEFINIR REGION	W-253	0,399	0,406	7
4363	LOS LAGOS	70P20073	PUENTE CHAIPUL	W-297	0,997	1,006	9
4364	LOS LAGOS	70P20074	PUENTE MOCOPULLI	W-297	5,064	5,071	7
4365	LOS LAGOS	70P20075	PUENTE ANHUAY	W-300	13,755	13,785	30
4366	LOS LAGOS	70P20076	PUENTE CARDENAS	W-315	1,161	1,18	19
4367	LOS LAGOS	70P20077	PUENTE EL CHIVO	W-315	4,931	4,939	8
4368	LOS LAGOS	70P20078	PUENTE LA UNION	W-315	11,076	11,092	16
4369	LOS LAGOS	70P20079	PUENTE NEGRO N°2	W-315	6,259	6,321	62
4370	LOS LAGOS	70P20080	PUENTE DEFINIR REGION	W-317	0,119	0,133	14
4371	LOS LAGOS	70P20081	PUENTE EL GATO	W-321	0,223	0,23	7
4372	LOS LAGOS	70P20082	PUENTE VARNET	W-321	4,263	4,299	36
4373	LOS LAGOS	70P20083	PUENTE DEFINIR REGION	W-321	9,719	9,729	10
4374	LOS LAGOS	70P20084	PUENTE PINCOYA N°1	W-321	12,723	12,73	7
4375	LOS LAGOS	70P20085	PUENTE PINCOYA N°2	W-321	13,741	13,747	6
4376	LOS LAGOS	70P20086	PUENTE PINCOYA	W-321	7,318	7,33	12
4377	LOS LAGOS	70P20087	PUENTE PINCOYA	W-321	7,398	7,412	14
4378	LOS LAGOS	70P20088	PUENTE DEFINIR REGION	W-330	1,088	1,093	5
4379	LOS LAGOS	70P20089	PUENTE SEGUEL	W-335	9,895	9,909	14
4380	LOS LAGOS	70P20090	PUENTE VILCUN	W-335	9,376	9,42	44
4381	LOS LAGOS	70P20091	PUENTE LAS JODIENDAS	W-345	2,99	3,002	12
4382	LOS LAGOS	70P20092	PUENTE LOS HERMANOS	W-345	8,061	8,084	23
4383	LOS LAGOS	70P20093	PUENTE CAÑADON	W-345	9,072	9,082	10
4384	LOS LAGOS	70P20094	PUENTE PAILA 2	W-345	15,523	15,548	25
4385	LOS LAGOS	70P20095	PUENTE AGUAS BUENAS	W-345	0,903	0,936	33
4386	LOS LAGOS	70P20096	PUENTE EL COIPO	W-345	7,715	7,735	20

**Puentes - Dic. 2023**

ID	Región	Activo	Descripción	Rol	Km Inicio	Km Fin	Longitud (m)
4387	LOS LAGOS	70P20097	PUENTE PAILA 1	W-345	7,003	7,039	36
4388	LOS LAGOS	70P20098	PUENTE PUNTRA N°2	W-350	5,173	5,214	41
4389	LOS LAGOS	70P20099	PUENTE DEFINIR REGION	W-350	15,148	15,164	16
4390	LOS LAGOS	70P20100	PUENTE DEFINIR REGION	W-350	18,662	18,672	10
4391	LOS LAGOS	70P20101	PUENTE BUTALCURA FFCC	W-350	21,347	21,388	41
4392	LOS LAGOS	70P20102	PUENTE DEFINIR REGION	W-371	1,909	1,925	16
4393	LOS LAGOS	70P20103	PUENTE SIN NOMBRE	W-371	6,04	6,048	8
4394	LOS LAGOS	70P20104	PUENTE SIN NOMBRE	W-371	6,111	6,122	11
4395	LOS LAGOS	70P20105	PUENTE DEFINIR REGION	W-389	0,577	0,585	8
4396	LOS LAGOS	70P20106	PUENTE DEFINIR REGION	W-455	4,731	4,74	9
4397	LOS LAGOS	70P20107	PUENTE CUDE	W-460	3,236	3,286	50
4398	LOS LAGOS	70P20108	PUENTE SAN PEDRO	W-460	7,648	7,72	72
4399	LOS LAGOS	70P20109	PUENTE PUCHAGRAN	W-480	10,103	10,129	26
4400	LOS LAGOS	70P20110	PUENTE DEFINIR REGION	W-485	4,882	4,89	8
4401	LOS LAGOS	70P20111	PUENTE LIUCURA	W-503	2,301	2,31	9
4402	LOS LAGOS	70P20112	PUENTE COIHUINCO	W-522	6,289	6,298	9
4403	LOS LAGOS	70P20113	PUENTE YUTUY	W-557	20,542	20,592	50
4404	LOS LAGOS	70P20114	PUENTE NERCON N°2	W-560	0,971	0,981	10
4405	LOS LAGOS	70P20115	PUENTE DEFINIR REGION	W-567	2,101	2,108	7
4406	LOS LAGOS	70P20116	PUENTE HOSPITAL	W-571	0,274	0,283	9
4407	LOS LAGOS	70P20117	PUENTE LAS ANIMAS	W-573	0,242	0,248	6
4408	LOS LAGOS	70P20118	PUENTE LICALDA ALTO	W-580	3,652	3,657	5
4409	LOS LAGOS	70P20119	PUENTE DEFINIR REGION	W-600	1,32	1,327	7
4410	LOS LAGOS	70P20120	PUENTE NALHUITAD	W-612	0,458	0,465	7
4411	LOS LAGOS	70P20121	PUENTE DEFINIR REGION	W-624	3,23	3,238	8
4412	LOS LAGOS	70P20122	PUENTE DEFINIR REGION	W-624	0,358	0,365	7
4413	LOS LAGOS	70P20123	PUENTE ALCALDEO	W-640	2,716	2,756	40
4414	LOS LAGOS	70P20124	PUENTE DEFINIR REGION	W-640	7,863	7,896	33
4415	LOS LAGOS	70P20125	PUENTE DONGO	W-648	7,898	7,934	36
4416	LOS LAGOS	70P20126	PUENTE COVIN	W-648	8,881	8,893	12
4417	LOS LAGOS	70P20127	PUENTE SIN NOMBRE	W-648	8,544	8,575	31
4418	LOS LAGOS	70P20128	PUENTE VEGA	W-648	8,38	8,4	20
4419	LOS LAGOS	70P20129	PUENTE YIN	W-648	8,171	8,183	12
4420	LOS LAGOS	70P20130	PUENTE NOTUE	W-650	9,691	9,738	47
4421	LOS LAGOS	70P20131	PUENTE DEFINIR REGION	W-656	0,168	0,176	8
4422	LOS LAGOS	70P20132	PUENTE CANUMAN	W-771	1,398	1,406	8
4423	LOS LAGOS	70P20133	PUENTE DEFINIR REGION	W-775	4,416	4,427	11
4424	LOS LAGOS	70P20134	PUENTE CHANQUIN	W-800	34,513	34,573	60
4425	LOS LAGOS	70P20135	PUENTE TRAINEL II	W-800	3,958	3,973	15
4426	LOS LAGOS	70P20136	PUENTE CHUMONO	W-800	18,775	18,796	21
4427	LOS LAGOS	70P20137	PUENTE CURAHUELVO	W-800	28,613	28,625	12
4428	LOS LAGOS	70P20138	PUENTE MILILDEO	W-800	13,052	13,179	127
4429	LOS LAGOS	70P20139	PUENTE LA CALDERA	W-800	20,263	20,293	30
4430	LOS LAGOS	70P20140	PUENTE CUCAO	W-800	30,857	30,961	104
4431	LOS LAGOS	70P20141	PUENTE NEGRO N°1	W-800	14,7	14,718	18
4432	LOS LAGOS	70P20142	PUENTE PUDU	W-800	16,325	16,333	8
4433	LOS LAGOS	70P20143	PUENTE DEFINIR REGION	W-802	2,574	2,584	10
4434	LOS LAGOS	70P20144	PUENTE DEFINIR REGION	W-802	7,551	7,575	24
4435	LOS LAGOS	70P20145	PUENTE MECHAY	W-805	1,684	1,697	13
4436	LOS LAGOS	70P20146	PUENTE DETICO	W-805	4,378	4,387	9
4437	LOS LAGOS	70P20147	PUENTE DEFINIR REGION	W-810	6,704	6,715	11
4438	LOS LAGOS	70P20148	PUENTE NOTUCO	W-810	0,127	0,134	7
4439	LOS LAGOS	70P20149	PUENTE AITUY	W-817	8,65	8,725	75
4440	LOS LAGOS	70P20150	PUENTE MALLECO	W-858	1,943	1,961	18
4441	LOS LAGOS	70P20151	PUENTE DEFINIR REGION	W-858	6,21	6,219	9
4442	LOS LAGOS	70P20152	PUENTE CURANUE	W-877	1,517	1,547	30
4443	LOS LAGOS	70P20153	PUENTE AUCHAC	W-877	10,555	10,562	7
4444	LOS LAGOS	70P20154	PUENTE CHAIGUAO	W-881	11,015	11,092	77
4445	LOS LAGOS	70P20155	PUENTE DIAZ LIRA	W-883	0,334	0,357	23
4446	LOS LAGOS	70P20156	PUENTE LAS CAÑAS	W-883	18,227	18,248	21
4447	LOS LAGOS	70P20157	PUENTE EL MOLINO	W-883	17,592	17,622	30
4448	LOS LAGOS	70P20158	PUENTE RIO NEGRO	W-886	12,091	12,119	28
4449	LOS LAGOS	70P20159	PUENTE DEFINIR REGION	W-886	13,009	13,018	9
4450	LOS LAGOS	70P20160	PUENTE MAPA	W-905	0,378	0,403	25
4451	LOS LAGOS	70P20161	PUENTE CUELLO NEGRO	W-915	9,864	9,87	6
4452	LOS LAGOS	70P20162	PUENTE CHAN CHAN 2	U-605	12,53	12,539	9
4453	LOS LAGOS	70P20163	PUENTE MONBERG	U-605	5,552	5,568	16
4454	LOS LAGOS	70P20164	PUENTE CHAN CHAN N°1	U-605	15,578	15,601	23
4455	LOS LAGOS	70P20165	PUENTE DEFINIR REGION	V-621	2,038	2,05	12
4456	LOS LAGOS	70P20166	PUENTE DEFINIR REGION	W-103	0,585	0,592	7
4457	LOS LAGOS	70P20167	PUENTE HUICHA N° 3	W-103	1,461	1,479	18
4458	LOS LAGOS	70P20168	PUENTE DEFINIR REGION	W-103	2,824	2,831	7
4459	LOS LAGOS	70P20169	PUENTE DEFINIR REGION	W-103	3,212	3,22	8
4460	LOS LAGOS	70P20170	PUENTE PIHUO	W-114	0,198	0,208	10
4461	LOS LAGOS	70P20171	PUENTE DEFINIR REGION	W-171	1,282	1,29	8
4462	LOS LAGOS	70P20172	PUENTE LOS MOLINOS	W-187	0,848	0,864	16
4463	LOS LAGOS	70P20173	PUENTE SIN NOMBRE	W-187	0,325	0,332	7
4464	LOS LAGOS	70P20174	PUENTE MECHAICO 2	W-242	4,834	4,844	10
4465	LOS LAGOS	70P20175	PUENTE JAVIER SUAREZ	W-307	4,119	4,134	15
4466	LOS LAGOS	70P20176	PUENTE EL ROBLE	W-341	1,076	1,111	35
4467	LOS LAGOS	70P20177	PUENTE EL PRADO	W-341	2,436	2,454	18
4468	LOS LAGOS	70P20178	PUENTE DEFINIR REGION	W-352	2,188	2,196	8
4469	LOS LAGOS	70P20179	PUENTE EL GRINGO	W-375	2,927	2,956	29
4470	LOS LAGOS	70P20180	PUENTE DEFINIR REGION	W-377	1,59	1,599	9
4471	LOS LAGOS	70P20181	PUENTE CULDEO	W-385	5,506	5,527	21
4472	LOS LAGOS	70P20182	PUENTE CULDEO N°2	W-385	6,326	6,338	12
4473	LOS LAGOS	70P20183	PUENTE PINDAPULLI	W-435	0,073	0,094	21
4474	LOS LAGOS	70P20184	PUENTE PINDAPULLI N°2	W-435	0,722	0,731	9
4475	LOS LAGOS	70P20185	PUENTE COMPUERTAS	W-454	5,339	5,368	29
4476	LOS LAGOS	70P20186	PUENTE DEFINIR REGION	W-454	8,16	8,17	10
4477	LOS LAGOS	70P20187	PUENTE DEFINIR REGION	W-502	0,783	0,79	7
4478	LOS LAGOS	70P20188	PUENTE DEFINIR REGION	W-582	0,108	0,113	5
4479	LOS LAGOS	70P20189	PUENTE DEFINIR REGION	W-618	1,268	1,276	8
4480	LOS LAGOS	70P20190	PUENTE LAS HUALAS	W-755	0,193	0,204	11
4481	LOS LAGOS	70P20191	PUENTE LAS HUALAS 2	W-755	0,961	0,973	12
4482	LOS LAGOS	70P20192	PUENTE INCOPULLI N°1	W-898	0,193	0,217	24
4483	LOS LAGOS	70P20193	PUENTE DEFINIR REGION	W-898	3,036	3,044	8
4484	LOS LAGOS	70P20194	PUENTE YALDAD	W-898	4,809	4,827	18
4485	LOS LAGOS	70P20195	PUENTE COI COI	W-909	0,83	0,849	19
4486	LOS LAGOS	70P20196	PUENTE MECHUQUE		0,25	0,31	60
4487	LOS LAGOS	70P30001	PUENTE MECANO EL GRINGO	Ruta 215 CH	111,846	111,877	31
4488	LOS LAGOS	70P30002	PUENTE COLORADO	Ruta 215 CH	93,406	93,436	30

Puentes - Dic. 2023

ID	Región	Activo	Descripción	Rol	Km Inicio	Km Fin	Longitud (m)
4489	LOS LAGOS	70P30003	PUEENTE NILQUE	Ruta 215 CH	62,682	62,718	36
4490	LOS LAGOS	70P30004	PUEENTE MECANO CHIN CHIN	Ruta 215 CH	43,479	43,509	30
4491	LOS LAGOS	70P30005	PUEENTE EL MANZANO	Ruta 215 CH	76,235	76,274	39
4492	LOS LAGOS	70P30006	PUEENTE EL PESCADERO	Ruta 215 CH	65,322	65,362	40
4493	LOS LAGOS	70P30007	PUEENTE PICHICHANLELFU	Ruta 215 CH	74,97	75,007	37
4494	LOS LAGOS	70P30008	PUEENTE PAJARITOS	Ruta 215 CH	95,597	95,642	45
4495	LOS LAGOS	70P30009	PUEENTE CHANLELFU	Ruta 215 CH	72,973	73,032	59
4496	LOS LAGOS	70P30010	PUEENTE GOL GOL 1	Ruta 215 CH	83,28	83,447	167
4497	LOS LAGOS	70P30011	PUEENTE ANTICURA	Ruta 215 CH	90,991	91,021	30
4498	LOS LAGOS	70P30012	PUEENTE GOL GOL 2	Ruta 215 CH	90,238	90,321	83
4499	LOS LAGOS	70P30014	PUEENTE PICHU PICHIL	U-55-V	15,273	15,313	40
4500	LOS LAGOS	70P30015	PUEENTE LAS CANTARIDAS	U-55-V	74,147	74,157	10
4501	LOS LAGOS	70P30016	PUEENTE LAS CASCADAS	U-55-V	72,776	72,794	18
4502	LOS LAGOS	70P30017	PUEENTE CANCURA	U-55-V	22,826	22,926	100
4503	LOS LAGOS	70P30018	PUEENTE PUMA	U-55-V	60,916	60,949	33
4504	LOS LAGOS	70P30019	PUEENTE BLANCO ARENALES	U-55-V	68,381	68,411	30
4505	LOS LAGOS	70P30020	PUEENTE HULLIN	U-55-V	68,961	68,968	7
4506	LOS LAGOS	70P30021	PUEENTE HUILMA	U-11	20,932	20,937	5
4507	LOS LAGOS	70P30022	PUEENTE TRES PIEDRAS	U-11	15,486	15,494	8
4508	LOS LAGOS	70P30023	PUEENTE QUILEN	U-11	7,783	7,815	32
4509	LOS LAGOS	70P30024	PUEENTE FORRAHUE	U-40	15,801	15,829	28
4510	LOS LAGOS	70P30025	PUEENTE CHINCA	U-40	48,105	48,127	22
4511	LOS LAGOS	70P30026	PUEENTE RUCAPIHUEL	U-40	41,927	41,956	29
4512	LOS LAGOS	70P30027	PUEENTE PUCOMO	U-40	50,424	50,454	30
4513	LOS LAGOS	70P30028	PUEENTE CONTACTO	U-40	34,688	34,743	55
4514	LOS LAGOS	70P30029	PUEENTE CORRENTOSO N2	U-40	47,521	47,541	20
4515	LOS LAGOS	70P30030	PUEENTE CORRENTOSO N3	U-40	47,95	47,976	26
4516	LOS LAGOS	70P30031	PUEENTE EL AVION	U-40	47,132	47,152	20
4517	LOS LAGOS	70P30032	PUEENTE EPPLE	U-58	6,175	6,19	15
4518	LOS LAGOS	70P30033	PUEENTE PINCOY	U-102	0,154	0,17	16
4519	LOS LAGOS	70P30034	PUEENTE CHALMAHUE	U-102	12,577	12,61	33
4520	LOS LAGOS	70P30035	PUEENTE DEFINIR REGION	U-300	45,197	45,202	5
4521	LOS LAGOS	70P30036	PUEENTE DEFINIR REGION	U-300	38,769	38,777	8
4522	LOS LAGOS	70P30037	PUEENTE DEFINIR REGION	U-300	43,659	43,667	8
4523	LOS LAGOS	70P30038	PUEENTE DEFINIR REGION	U-300	34,535	34,545	10
4524	LOS LAGOS	70P30039	PUEENTE DEFINIR REGION	U-300	37,092	37,104	12
4525	LOS LAGOS	70P30040	PUEENTE DEFINIR REGION	U-300	36,287	36,299	12
4526	LOS LAGOS	70P30041	PUEENTE CUNAMO	U-300	12,218	12,245	27
4527	LOS LAGOS	70P30042	PUEENTE PURRAHUE	U-300	18,714	18,744	30
4528	LOS LAGOS	70P30043	PUEENTE PURREHUIN	U-300	7,544	7,564	20
4529	LOS LAGOS	70P30044	PUEENTE EL NEGRO	U-300	29,821	29,851	30
4530	LOS LAGOS	70P30045	PUEENTE FOLLICO	U-300	15,026	15,086	60
4531	LOS LAGOS	70P30046	PUEENTE PUAUNCHO	U-300	0,096	0,116	20
4532	LOS LAGOS	70P30047	PUEENTE CAIPULLI	U-500	5,982	6,077	95
4533	LOS LAGOS	70P30048	PUEENTE CEMENTERIO	U-500	16,27	16,298	28
4534	LOS LAGOS	70P30049	PUEENTE PUMANZANO	U-500	16,634	16,642	8
4535	LOS LAGOS	70P30050	PUEENTE SALKA	U-500	20,456	20,466	10
4536	LOS LAGOS	70P30051	PUEENTE CHIFIN	U-500	24,62	24,653	33
4537	LOS LAGOS	70P30052	PUEENTE ESPERANZA	U-511	12,446	12,521	75
4538	LOS LAGOS	70P30053	PUEENTE EL REPIL	U-946-V	0,928	0,954	26
4539	LOS LAGOS	70P30054	PUEENTE SIN NOMBRE	U-946-V	0,779	0,787	8
4540	LOS LAGOS	70P30055	PUEENTE EXPEDICION	U-960-V	1,96	1,989	29
4541	LOS LAGOS	70P30056	PUEENTE MAULE	U-960-V	6,511	6,551	40
4542	LOS LAGOS	70P30057	PUEENTE TRAILEN N1	U-962-V	5,731	5,761	30
4543	LOS LAGOS	70P30058	PUEENTE TRAILEN	U-962-V	2,695	2,71	15
4544	LOS LAGOS	70P30059	PUEENTE PICHICOIHUECO	U-981-T	9,099	9,134	35
4545	LOS LAGOS	70P30060	PUEENTE COIHUECO N°1	U-981-T	7,478	7,518	40
4546	LOS LAGOS	70P30061	PUEENTE RAHUE N°1	U-981-T	22,008	22,118	110
4547	LOS LAGOS	70P30062	PUEENTE CHIN CHIN	U-981-T	36,02	36,057	37
4548	LOS LAGOS	70P30063	PUEENTE CHAURACAWIN	URBU32	0,274	0,514	240
4549	LOS LAGOS	70P30064	PUEENTE SAN PEDRO	URBU34	0,439	0,584	145
4550	LOS LAGOS	70P30065	PUEENTE BULNES	URBU36	0,126	0,219	93
4551	LOS LAGOS	70P30066	PUEENTE SANTA ROSA	U-100	4,034	4,066	32
4552	LOS LAGOS	70P30067	PUEENTE TRUMAO 1	U-100	18,183	18,193	10
4553	LOS LAGOS	70P30068	PUEENTE TRUMAO 2	U-100	18,285	18,305	20
4554	LOS LAGOS	70P30069	PUEENTE BERNIER	U-118	6,431	6,439	8
4555	LOS LAGOS	70P30070	PUEENTE YUYINCO	U-120	13,655	13,664	9
4556	LOS LAGOS	70P30071	PUEENTE CARACOL N° 2	U-120	7,681	7,697	16
4557	LOS LAGOS	70P30072	PUEENTE DEFINIR REGION	U-120	3,053	3,059	6
4558	LOS LAGOS	70P30073	PUEENTE DEFINIR REGION	U-126	1,168	1,173	5
4559	LOS LAGOS	70P30074	PUEENTE PALMA	U-126	2,231	2,244	13
4560	LOS LAGOS	70P30075	PUEENTE LOMA BLANCA	U-130	3,554	3,566	12
4561	LOS LAGOS	70P30076	PUEENTE CARACOL	U-130	0,282	0,294	12
4562	LOS LAGOS	70P30077	PUEENTE DEFINIR REGION	U-151	0,118	0,123	5
4563	LOS LAGOS	70P30078	PUEENTE DEFINIR REGION	U-153	1,135	1,143	8
4564	LOS LAGOS	70P30079	PUEENTE CUINCO	U-160	4,152	4,176	24
4565	LOS LAGOS	70P30080	PUEENTE MOMBERG	U-160	25,463	25,493	30
4566	LOS LAGOS	70P30081	PUEENTE QUILACAHUIN	U-166	0,012	0,126	114
4567	LOS LAGOS	70P30082	PUEENTE AGUILA	U-174	7,316	7,322	6
4568	LOS LAGOS	70P30083	PUEENTE RAHUILMO	U-174	5,707	5,716	9
4569	LOS LAGOS	70P30084	PUEENTE LUTUN	U-175	5,764	5,781	17
4570	LOS LAGOS	70P30085	PUEENTE WILLIS	U-180	5,547	5,553	6
4571	LOS LAGOS	70P30086	PUEENTE BAÑARES	U-180	4,742	4,749	7
4572	LOS LAGOS	70P30087	PUEENTE QUITRA QUITRA	U-212	0,17	0,186	16
4573	LOS LAGOS	70P30088	PUEENTE CANCAGUA	U-220	6,862	6,881	19
4574	LOS LAGOS	70P30089	PUEENTE HUAMPUTUE	U-220	25,666	25,756	90
4575	LOS LAGOS	70P30090	PUEENTE FORRAHUE	U-220	11,26	11,29	30
4576	LOS LAGOS	70P30091	PUEENTE FORRAHUE 2	U-220	11,429	11,455	26
4577	LOS LAGOS	70P30092	PUEENTE DEFINIR REGION	U-220	62,816	62,819	3
4578	LOS LAGOS	70P30093	PUEENTE DEFINIR REGION	U-220	64,27	64,274	4
4579	LOS LAGOS	70P30094	PUEENTE DEFINIR REGION	U-220	68,426	68,43	4
4580	LOS LAGOS	70P30095	PUEENTE DEFINIR REGION	U-220	56,692	56,701	9
4581	LOS LAGOS	70P30096	PUEENTE SIN NOMBRE	U-220	67,027	67,03	3
4582	LOS LAGOS	70P30097	PUEENTE SIN NOMBRE	U-220	67,452	67,457	5
4583	LOS LAGOS	70P30098	PUEENTE SIN NOMBRE	U-220	65,644	65,647	3
4584	LOS LAGOS	70P30099	PUEENTE SIN NOMBRE	U-220	65,812	65,816	4
4585	LOS LAGOS	70P30100	PUEENTE SIN NOMBRE	U-220	66,475	66,48	5
4586	LOS LAGOS	70P30101	PUEENTE SIN NOMBRE	U-220	66,842	66,847	5
4587	LOS LAGOS	70P30102	PUEENTE CARRIPUEHUE	U-220	55,18	55,194	14
4588	LOS LAGOS	70P30103	PUEENTE SIN NOMBRE	U-220	55,399	55,405	6
4589	LOS LAGOS	70P30104	PUEENTE WALTZ	U-220	43,587	43,593	6
4590	LOS LAGOS	70P30105	PUEENTE JACKSON	U-220	35,833	35,841	8

**PUENTES - DIC. 2023**

ID	Región	Activo	Descripción	Rol	Km Inicio	Km Fin	Longitud (m)
4591	LOS LAGOS	70P30106	PUENTE DEFINIR REGION	U-220	49,083	49,092	9
4592	LOS LAGOS	70P30107	PUENTE BASTIDAS	U-220	41,446	41,465	19
4593	LOS LAGOS	70P30108	PUENTE TROME	U-220	44,912	44,939	27
4594	LOS LAGOS	70P30109	PUENTE CAÑIHUALHUE	U-220	54,409	54,447	38
4595	LOS LAGOS	70P30110	PUENTE MECANO CANTIAMO (COMPACT DSHR2H )	U-220	37,07	37,11	40
4596	LOS LAGOS	70P30111	PUENTE SIN NOMBRE	U-240	5,335	5,347	12
4597	LOS LAGOS	70P30112	PUENTE ZACARIAS	U-240	5,465	5,472	7
4598	LOS LAGOS	70P30113	PUENTE DEFINIR REGION	U-244	5,587	5,592	5
4599	LOS LAGOS	70P30114	PUENTE DEFINIR REGION	U-244	4,563	4,57	7
4600	LOS LAGOS	70P30115	PUENTE SIN NOMBRE	U-244	3,377	3,383	6
4601	LOS LAGOS	70P30116	PUENTE SIN NOMBRE	U-244	3,434	3,442	8
4602	LOS LAGOS	70P30117	PUENTE SIN NOMBRE	U-244	3,478	3,483	5
4603	LOS LAGOS	70P30118	PUENTE PENCO	U-246	0,107	0,121	14
4604	LOS LAGOS	70P30119	PUENTE CHANCO Nº2	U-250	6,292	6,3	8
4605	LOS LAGOS	70P30120	PUENTE CHANCO 1	U-250	5,017	5,03	13
4606	LOS LAGOS	70P30121	PUENTE SIN NOMBRE	U-252	1,338	1,343	5
4607	LOS LAGOS	70P30122	PUENTE SIN NOMBRE	U-252	1,56	1,568	8
4608	LOS LAGOS	70P30123	PUENTE PULURUCA	U-260	2,985	2,994	9
4609	LOS LAGOS	70P30124	PUENTE DEFINIR REGION	U-266	2,42	2,428	8
4610	LOS LAGOS	70P30125	PUENTE ESTERO PLANCHON	U-272	2,192	2,199	7
4611	LOS LAGOS	70P30126	PUENTE PULOYO N1	U-280	3,797	3,815	18
4612	LOS LAGOS	70P30127	PUENTE PULOYO N2	U-280	3,949	4,019	70
4613	LOS LAGOS	70P30128	PUENTE HERMOSO	U-302	2,969	2,979	10
4614	LOS LAGOS	70P30129	PUENTE EL MANZANO	U-302	3,911	3,934	23
4615	LOS LAGOS	70P30130	PUENTE PUCATRIHUE	U-302	7,286	7,348	62
4616	LOS LAGOS	70P30131	PUENTE INGENIERO MANRIQUEZ	U-302	0,656	0,694	38
4617	LOS LAGOS	70P30132	PUENTE PIEDRAS TIGRES	U-302	0,188	0,196	8
4618	LOS LAGOS	70P30133	PUENTE DEFINIR REGION	U-328	0,966	0,973	7
4619	LOS LAGOS	70P30134	PUENTE CUNAMO Nº3	U-334	0,089	0,102	13
4620	LOS LAGOS	70P30135	PUENTE CAMILELFU	U-336	5,996	6,02	24
4621	LOS LAGOS	70P30136	PUENTE DEFINIR REGION	U-340	5,568	5,576	8
4622	LOS LAGOS	70P30137	PUENTE PUTREY	U-348	1,125	1,151	26
4623	LOS LAGOS	70P30138	PUENTE CUNAMO	U-350	11,429	11,459	30
4624	LOS LAGOS	70P30139	PUENTE PUTRANA	U-352	2,664	2,67	6
4625	LOS LAGOS	70P30140	PUENTE OYARZO	U-352	5,78	5,788	8
4626	LOS LAGOS	70P30141	PUENTE MONTIEL	U-352	21,621	21,63	9
4627	LOS LAGOS	70P30142	PUENTE CUDICO	U-352	7,447	7,456	9
4628	LOS LAGOS	70P30143	PUENTE ALEUCAPI	U-352	16,789	16,801	12
4629	LOS LAGOS	70P30144	PUENTE RIO LLESQUEHUE	U-352	22,059	22,074	15
4630	LOS LAGOS	70P30145	PUENTE DEFINIR REGION	U-358	4,744	4,753	9
4631	LOS LAGOS	70P30146	PUENTE CARRICO	U-370	0,34	0,406	66
4632	LOS LAGOS	70P30147	PUENTE DEFINIR REGION	U-372	8,027	8,032	5
4633	LOS LAGOS	70P30148	PUENTE EL VILLORIO	U-401	2,613	2,623	10
4634	LOS LAGOS	70P30149	PUENTE LOS NEGROS	U-401	3,385	3,399	14
4635	LOS LAGOS	70P30150	PUENTE TIJERAL	U-401	4,797	4,82	23
4636	LOS LAGOS	70P30151	PUENTE LIUCURA	U-402	0,391	0,396	5
4637	LOS LAGOS	70P30152	PUENTE MAICOLPUE	U-410	3,648	3,672	24
4638	LOS LAGOS	70P30153	PUENTE DEFINIR REGION	U-421	0,545	0,551	6
4639	LOS LAGOS	70P30154	PUENTE DEFINIR REGION	U-424	0,024	0,032	8
4640	LOS LAGOS	70P30155	PUENTE DEFINIR REGION	U-424	2,203	2,221	18
4641	LOS LAGOS	70P30156	PUENTE DEFINIR REGION	U-435	10,129	10,134	5
4642	LOS LAGOS	70P30157	PUENTE TACAMO	U-435	1,362	1,412	50
4643	LOS LAGOS	70P30158	PUENTE CHINGANA 1	U-439	5,365	5,39	25
4644	LOS LAGOS	70P30159	PUENTE CHINGANA 2	U-439	4,017	4,048	31
4645	LOS LAGOS	70P30160	PUENTE LOMA DE LA PIEDRA Nº1	U-440	9,26	9,271	11
4646	LOS LAGOS	70P30161	PUENTE PUNINQUE	U-440	6,116	6,128	12
4647	LOS LAGOS	70P30162	PUENTE PAILAHUEQUE	U-445	1,41	1,422	12
4648	LOS LAGOS	70P30163	PUENTE PARDO	U-445	6,343	6,368	25
4649	LOS LAGOS	70P30164	PUENTE DEFINIR REGION	U-449	2,42	2,428	8
4650	LOS LAGOS	70P30165	PUENTE COPIUCO	U-449	9,085	9,104	19
4651	LOS LAGOS	70P30166	PUENTE DAMAS	U-449	10,23	10,258	28
4652	LOS LAGOS	70P30167	PUENTE QUEB HONDA	U-449	7,318	7,348	30
4653	LOS LAGOS	70P30168	PUENTE PICHIDAMAS	U-449	12,355	12,386	31
4654	LOS LAGOS	70P30169	PUENTE LOS MELLIZOS	U-449	5,578	5,617	39
4655	LOS LAGOS	70P30170	PUENTE DEFINIR REGION	U-450	3,337	3,346	9
4656	LOS LAGOS	70P30171	PUENTE QUEMA DEL BUEY Nº1	U-453	11,259	11,264	5
4657	LOS LAGOS	70P30172	PUENTE DEFINIR REGION	U-453	5,53	5,536	6
4658	LOS LAGOS	70P30173	PUENTE DEFINIR REGION	U-453	4,84	4,847	7
4659	LOS LAGOS	70P30174	PUENTE QUEMA DEL BUEY 3	U-453	6,314	6,323	9
4660	LOS LAGOS	70P30175	PUENTE LOS SAUCES	U-453	10,61	10,619	9
4661	LOS LAGOS	70P30176	PUENTE QUEMA DEL BUEY 2	U-453	7,522	7,531	9
4662	LOS LAGOS	70P30177	PUENTE QUEMA DEL BUEY 4	U-453	2,728	2,738	10
4663	LOS LAGOS	70P30178	PUENTE DEFINIR REGION	U-459	6,036	6,043	7
4664	LOS LAGOS	70P30179	PUENTE LUMACO	U-460	1,68	1,686	6
4665	LOS LAGOS	70P30180	PUENTE HUILMA	U-460	7,951	7,97	19
4666	LOS LAGOS	70P30181	PUENTE DEFINIR REGION	U-460	16,273	16,279	6
4667	LOS LAGOS	70P30182	PUENTE CUINCO Nº2	U-460	21,736	21,746	10
4668	LOS LAGOS	70P30183	PUENTE MONTE VERDE	U-460	15,168	15,18	12
4669	LOS LAGOS	70P30184	PUENTE SIN NOMBRE	U-460	23,01	23,017	7
4670	LOS LAGOS	70P30185	PUENTE SIN NOMBRE	U-460	23,586	23,597	11
4671	LOS LAGOS	70P30186	PUENTE SIN NOMBRE	U-460	20,039	20,048	9
4672	LOS LAGOS	70P30187	PUENTE SIN NOMBRE	U-460	20,98	20,988	8
4673	LOS LAGOS	70P30188	PUENTE DEFINIR REGION	U-464	0,569	0,578	9
4674	LOS LAGOS	70P30189	PUENTE OSORIO	U-465	1,937	1,964	27
4675	LOS LAGOS	70P30190	PUENTE PICHICOPE	U-473	4,456	4,463	7
4676	LOS LAGOS	70P30191	PUENTE EL ENCANTO	U-473	7,673	7,691	18
4677	LOS LAGOS	70P30192	PUENTE HUILLINCO 1	U-475	16,573	16,578	5
4678	LOS LAGOS	70P30193	PUENTE EL SARNOSO	U-475	18,272	18,278	6
4679	LOS LAGOS	70P30194	PUENTE HUILLINCO 2	U-475	17,194	17,202	8
4680	LOS LAGOS	70P30195	PUENTE EL SALTO	U-475	15,167	15,184	17
4681	LOS LAGOS	70P30196	PUENTE EL MOLINO	U-475	6,76	6,778	18
4682	LOS LAGOS	70P30197	PUENTE EL MORO	U-475	13,21	13,232	22
4683	LOS LAGOS	70P30198	PUENTE PULELFU	U-475	12,328	12,35	22
4684	LOS LAGOS	70P30199	PUENTE DOLLINCO	U-475	1,683	1,703	20
4685	LOS LAGOS	70P30200	PUENTE SANTA ELVIRA	U-475	14,768	14,798	30
4686	LOS LAGOS	70P30201	PUENTE DEFINIR REGION	U-478	21,91	21,92	10
4687	LOS LAGOS	70P30202	PUENTE MONTE VERDE Nº1	U-478	0,545	0,559	14
4688	LOS LAGOS	70P30203	PUENTE PICHIHUILMA	U-480	0,993	1,001	8
4689	LOS LAGOS	70P30204	PUENTE DEFINIR REGION	U-485	17,436	17,44	4
4690	LOS LAGOS	70P30205	PUENTE PESCADERO	U-485	9,779	9,787	8
4691	LOS LAGOS	70P30206	PUENTE CHANLELFU	U-485	4,032	4,062	30
4692	LOS LAGOS	70P30207	PUENTE NAUTO	U-485	10,364	10,373	9



**Puentes - Dic. 2023**

ID	Región	Activo	Descripción	Rol	Km Inicio	Km Fin	Longitud (m)
4693	LOS LAGOS	70P30208	PUENTE SIN NOMBRE N°1	U-485	10,774	10,78	6
4694	LOS LAGOS	70P30209	PUENTE SIN NOMBRE N°2	U-485	10,919	10,925	6
4695	LOS LAGOS	70P30210	PUENTE SIN NOMBRE N°3	U-485	11,321	11,33	9
4696	LOS LAGOS	70P30211	PUENTE SIN NOMBRE N°4	U-485	11,343	11,351	8
4697	LOS LAGOS	70P30212	PUENTE SIN NOMBRE N°5	U-485	11,595	11,602	7
4698	LOS LAGOS	70P30213	PUENTE SIN NOMBRE N°6	U-485	11,828	11,836	8
4699	LOS LAGOS	70P30214	PUENTE PICHILUMACO	U-486	4,854	4,859	5
4700	LOS LAGOS	70P30215	PUENTE DEFINIR REGION	U-491	7,071	7,081	10
4701	LOS LAGOS	70P30216	PUENTE HUILMA	U-506	9,575	9,609	34
4702	LOS LAGOS	70P30217	PUENTE CHAHUILCO	U-506	4,129	4,219	90
4703	LOS LAGOS	70P30218	PUENTE LLAHUELCO	U-512	1,3	1,306	6
4704	LOS LAGOS	70P30219	PUENTE EL GANSO	U-514	0,402	0,411	9
4705	LOS LAGOS	70P30220	PUENTE EL RINCON	U-516	3,527	3,544	17
4706	LOS LAGOS	70P30221	PUENTE POPOEN 1	U-520	8,529	8,552	23
4707	LOS LAGOS	70P30222	PUENTE POPOEN 2	U-520	8,684	8,707	23
4708	LOS LAGOS	70P30223	PUENTE POPOEN 5	U-520	17,345	17,369	24
4709	LOS LAGOS	70P30224	PUENTE EL BOLSON	U-520	27,252	27,28	28
4710	LOS LAGOS	70P30225	PUENTE LOMA DE LA PIEDRA	U-520	9,502	9,524	22
4711	LOS LAGOS	70P30226	PUENTE POPOEN 3	U-520	11,725	11,749	24
4712	LOS LAGOS	70P30227	PUENTE EL SALTO	U-520	1,695	1,726	31
4713	LOS LAGOS	70P30228	PUENTE RUHE	U-520	16,934	16,968	34
4714	LOS LAGOS	70P30229	PUENTE EL NEGRO	U-520	7,383	7,427	44
4715	LOS LAGOS	70P30230	PUENTE GUZMAN	U-534	2,265	2,275	10
4716	LOS LAGOS	70P30231	PUENTE CHAPACO	U-588	3,848	3,926	78
4717	LOS LAGOS	70P30232	PUENTE HUILLINCO	U-596	2,039	2,062	23
4718	LOS LAGOS	70P30233	PUENTE ESMERALDA	U-600	10,01	10,085	75
4719	LOS LAGOS	70P30234	PUENTE DEFINIR REGION	U-602	9,757	9,765	8
4720	LOS LAGOS	70P30235	PUENTE EL AVION	U-602	7,177	7,198	21
4721	LOS LAGOS	70P30236	PUENTE HUELLELHUE	U-602	20,091	20,14	49
4722	LOS LAGOS	70P30237	PUENTE DEFINIR REGION	U-604	7,144	7,154	10
4723	LOS LAGOS	70P30238	PUENTE DEFINIR REGION	U-655	17,097	17,104	7
4724	LOS LAGOS	70P30239	PUENTE EL MOCHO	U-660	8,065	8,072	7
4725	LOS LAGOS	70P30240	PUENTE WERNER	U-660	7,848	7,872	24
4726	LOS LAGOS	70P30241	PUENTE RIO NEGRO N°1	U-667	7,762	7,772	10
4727	LOS LAGOS	70P30242	PUENTE RIO NEGRO N°2	U-667	1,472	1,543	71
4728	LOS LAGOS	70P30243	PUENTE PELLINADA	U-675	0,275	0,291	16
4729	LOS LAGOS	70P30244	PUENTE CHACAY	U-675	5,573	5,591	18
4730	LOS LAGOS	70P30245	PUENTE QUILQUE	U-709	3,952	3,97	18
4731	LOS LAGOS	70P30246	PUENTE KATCHEL	U-709	5,526	5,554	28
4732	LOS LAGOS	70P30247	PUENTE DEFINIR REGION	U-710	2,759	2,766	7
4733	LOS LAGOS	70P30248	PUENTE DEFINIR REGION	U-710	6,505	6,519	14
4734	LOS LAGOS	70P30249	PUENTE SCHILLING	U-720	48,352	48,367	15
4735	LOS LAGOS	70P30250	PUENTE TRES ESTEROS 1	U-720	25,114	25,132	18
4736	LOS LAGOS	70P30251	PUENTE TRES ESTEROS 2	U-720	25,446	25,464	18
4737	LOS LAGOS	70P30252	PUENTE RIACHUELO	U-720	34,326	34,363	37
4738	LOS LAGOS	70P30253	PUENTE HUILMA	U-720	20,515	20,55	35
4739	LOS LAGOS	70P30254	PUENTE BLANCO	U-720	40,631	40,673	42
4740	LOS LAGOS	70P30255	PUENTE HUBE	U-725	5,506	5,534	28
4741	LOS LAGOS	70P30256	PUENTE LOS CORRALES	U-730	4,021	4,031	10
4742	LOS LAGOS	70P30257	PUENTE LOS RISCOS	U-730	8,144	8,144	0
4743	LOS LAGOS	70P30258	PUENTE LOS ANGELES	U-800	4,334	4,351	17
4744	LOS LAGOS	70P30259	PUENTE DEFINIR REGION	U-855	0,591	0,597	6
4745	LOS LAGOS	70P30260	PUENTE DEFINIR REGION	U-855	10,309	10,316	7
4746	LOS LAGOS	70P30261	PUENTE DEFINIR REGION	U-855	2,97	2,977	7
4747	LOS LAGOS	70P30262	PUENTE EL ENCANTO	U-855	4,84	4,855	15
4748	LOS LAGOS	70P30263	PUENTE PICHICOPE	U-855	7,962	7,977	15
4749	LOS LAGOS	70P30264	PUENTE PICHICOPE N°2	U-855	5,359	5,374	15
4750	LOS LAGOS	70P30265	PUENTE OROMO	U-891	1,924	1,999	75
4751	LOS LAGOS	70P30266	PUENTE CHAN CHAN	U-891	21,868	21,899	31
4752	LOS LAGOS	70P30267	PUENTE HUEYUSCA	U-900	43,337	43,343	6
4753	LOS LAGOS	70P30268	PUENTE CAMARONES	U-900	49,922	49,953	31
4754	LOS LAGOS	70P30269	PUENTE LOS AGACHADOS	U-900	36,493	36,525	32
4755	LOS LAGOS	70P30270	PUENTE OCHO	U-900	3,549	3,583	34
4756	LOS LAGOS	70P30271	PUENTE DIEZMO	U-900	40,722	40,761	39
4757	LOS LAGOS	70P30272	PUENTE EL MOLINO	U-900	38,975	39,016	41
4758	LOS LAGOS	70P30273	PUENTE LAS CRUCES	U-900	46,765	46,808	43
4759	LOS LAGOS	70P30274	PUENTE LA PLATA	U-900	48,227	48,273	46
4760	LOS LAGOS	70P30275	PUENTE PATAGUA	U-900	11,611	11,671	60
4761	LOS LAGOS	70P30276	PUENTE CRUCERO	U-900	19,106	19,121	15
4762	LOS LAGOS	70P30277	PUENTE YEGUAS	U-900	19,692	19,708	16
4763	LOS LAGOS	70P30278	PUENTE PICASSO	U-909	0,54	0,548	8
4764	LOS LAGOS	70P30279	PUENTE DEFINIR REGION	U-911	61,619	61,624	5
4765	LOS LAGOS	70P30280	PUENTE PIEDRAS NEGRAS	U-911	41,64	41,647	7
4766	LOS LAGOS	70P30281	PUENTE DEFINIR REGION	U-911	17,856	17,863	7
4767	LOS LAGOS	70P30282	PUENTE EL NEGRO	U-911	15,113	15,121	8
4768	LOS LAGOS	70P30283	PUENTE ISLOTE N°3	U-911	52,174	52,188	14
4769	LOS LAGOS	70P30284	PUENTE VESPERINA	U-911	42,903	42,918	15
4770	LOS LAGOS	70P30285	PUENTE EL PONCHO	U-911	62,071	62,086	15
4771	LOS LAGOS	70P30286	PUENTE EL SALTO	U-911	59,002	59,022	20
4772	LOS LAGOS	70P30287	PUENTE ADMINISTRACION	U-911	2,456	2,481	25
4773	LOS LAGOS	70P30288	PUENTE RIO BLANCO	U-911	63,364	63,399	35
4774	LOS LAGOS	70P30289	PUENTE COIHUECO N°2	U-911	1,811	1,869	58
4775	LOS LAGOS	70P30290	PUENTE NALCA	U-911	56,243	56,278	35
4776	LOS LAGOS	70P30291	PUENTE CALLAO	U-911	55,591	55,626	35
4777	LOS LAGOS	70P30292	PUENTE CALLE-CALLE	U-911	54,061	54,098	37
4778	LOS LAGOS	70P30293	PUENTE CORRENTOSO	U-911	65,481	65,522	41
4779	LOS LAGOS	70P30294	PUENTE RIO BONITO	U-911	43,635	43,68	45
4780	LOS LAGOS	70P30295	PUENTE SIN NOMBRE	U-911	43,153	43,159	6
4781	LOS LAGOS	70P30296	PUENTE ISLOTE 2	U-911	51,924	51,931	7
4782	LOS LAGOS	70P30297	PUENTE ISLOTE N°1	U-911	51,801	51,817	16
4783	LOS LAGOS	70P30298	PUENTE PUSCHEL	U-925	11,363	11,375	12
4784	LOS LAGOS	70P30299	PUENTE COIHUECO	U-925	24,795	24,84	45
4785	LOS LAGOS	70P30300	PUENTE POZA BLANCA	U-940	6,715	6,732	17
4786	LOS LAGOS	70P30301	PUENTE PICAZO	U-951	13,646	13,666	20
4787	LOS LAGOS	70P30302	PUENTE COÑICO	U-951	4,157	4,183	26
4788	LOS LAGOS	70P30303	PUENTE FORRAHUE 1	U-951	6,637	6,664	27
4789	LOS LAGOS	70P30304	PUENTE FORRAHUE 2	U-951	6,792	6,822	30
4790	LOS LAGOS	70P30305	PUENTE DEFINIR REGION	U-955	21,277	21,282	5
4791	LOS LAGOS	70P30306	PUENTE DEFINIR REGION	U-955	15,258	15,265	7
4792	LOS LAGOS	70P30307	PUENTE DEFINIR REGION	U-955	22,882	22,893	11
4793	LOS LAGOS	70P30308	PUENTE CHAPUCO N°2	U-955	13,94	13,973	33
4794	LOS LAGOS	70P30309	PUENTE AGUA BUENA	U-955	0,563	0,571	8

**Puentes - DIC. 2023**

ID	Región	Activo	Descripción	Rol	Km Inicio	Km Fin	Longitud (m)
4795	LOS LAGOS	70P30310	PUENTE RIO BLANCO	U-955	10,705	10,725	20
4796	LOS LAGOS	70P30311	PUENTE RIO BLANCO	U-957	3,48	3,505	25
4797	LOS LAGOS	70P30312	PUENTE GALLO DE LATA	U-973	5,234	5,244	10
4798	LOS LAGOS	70P30313	PUENTE PICHÍ RIO NEGRO	U-973	7,667	7,699	32
4799	LOS LAGOS	70P30314	PUENTE DEFINIR REGION	U-101	1,316	1,325	9
4800	LOS LAGOS	70P30315	PUENTE DEFINIR REGION	U-146	1,486	1,509	23
4801	LOS LAGOS	70P30316	PUENTE DEFINIR REGION	U-147	0,173	0,179	6
4802	LOS LAGOS	70P30317	PUENTE DEFINIR REGION	U-222	2,45	2,463	13
4803	LOS LAGOS	70P30318	PUENTE DEFINIR REGION	U-426	3,668	3,688	20
4804	LOS LAGOS	70P30319	PUENTE HUEITRA	U-441	1,99	1,999	9
4805	LOS LAGOS	70P30320	PUENTE MOHOR	U-441	2,417	2,447	30
4806	LOS LAGOS	70P30321	PUENTE RINCON HUILMA	U-462	0,345	0,355	10
4807	LOS LAGOS	70P30322	PUENTE TAIQUE	U-479	5,684	5,694	10
4808	LOS LAGOS	70P30323	PUENTE DON PABLO	U-555	4,813	4,819	6
4809	LOS LAGOS	70P30324	PUENTE DEFINIR REGION	U-556	0,083	0,083	0
4810	LOS LAGOS	70P30325	PUENTE DEFINIR REGION	U-590	0,517	0,521	4
4811	LOS LAGOS	70P30326	PUENTE LAS MINAS	U-682	3,098	3,133	35
4812	LOS LAGOS	70P30327	PUENTE PUQUITRAHUE	U-702	0,027	0,051	24
4813	LOS LAGOS	70P30328	PUENTE LAS JUNTAS	U-765	0,226	0,244	18
4814	LOS LAGOS	70P30329	PUENTE DEFINIR REGION	U-875	1,465	1,472	7
4815	LOS LAGOS	70P30330	PUENTE FRUTILLAR	U-875	4,128	4,148	20
4816	LOS LAGOS	70P30331	PUENTE EL CABRITO	U-875	6,199	6,221	22
4817	LOS LAGOS	70P30332	PUENTE LOS CAJONES	U-902	1,062	1,07	8
4818	LOS LAGOS	70P30333	PUENTE SIN NOMBRE	U-908	4,379	4,393	14
4819	LOS LAGOS	70P30334	PUENTE SIN NOMBRE	U-908	4,714	4,786	72
4820	LOS LAGOS	70P30335	PUENTE CONTACTO		0,002	0,162	160
4821	LOS LAGOS	70P40001	PUENTE AGUILA	Ruta 7	152,433	152,444	11
4822	LOS LAGOS	70P40002	PUENTE RANA	Ruta 7	152,91	152,928	18
4823	LOS LAGOS	70P40003	PUENTE ARCE	Ruta 7	258,816	258,841	25
4824	LOS LAGOS	70P40004	PUENTE VENTISQUERO	Ruta 7	258,549	258,591	42
4825	LOS LAGOS	70P40005	PUENTE LAS LOICAS	Ruta 7	288,679	288,704	25
4826	LOS LAGOS	70P40006	PUENTE LAS LOICAS 2	Ruta 7	288,817	288,835	18
4827	LOS LAGOS	70P40007	PUENTE GONZALO	Ruta 7	145,742	145,767	25
4828	LOS LAGOS	70P40008	PUENTE GAJARDO	Ruta 7	146,084	146,104	20
4829	LOS LAGOS	70P40009	PUENTE EL PUMA 2	Ruta 7	148,301	148,321	20
4830	LOS LAGOS	70P40010	PUENTE EL HUEMUL	Ruta 7	151,643	151,663	20
4831	LOS LAGOS	70P40011	PUENTE CHULENGO	Ruta 7	153,093	153,111	18
4832	LOS LAGOS	70P40012	PUENTE PITIO	Ruta 7	162,378	162,395	17
4833	LOS LAGOS	70P40013	PUENTE SALVADOR COMA	Ruta 7	175,563	175,583	20
4834	LOS LAGOS	70P40014	PUENTE LOS GIGIOS	Ruta 7	176,815	176,835	20
4835	LOS LAGOS	70P40015	PUENTE EL BONITO	Ruta 7	178,982	179,012	30
4836	LOS LAGOS	70P40016	PUENTE CAMAHUETO N°1	Ruta 7	182,121	182,139	18
4837	LOS LAGOS	70P40017	PUENTE LAS NALCAS	Ruta 7	183,504	183,534	30
4838	LOS LAGOS	70P40018	PUENTE MENDEZ	Ruta 7	187,929	187,955	26
4839	LOS LAGOS	70P40019	PUENTE QUEBRADA HONDA	Ruta 7	189,674	189,697	23
4840	LOS LAGOS	70P40020	PUENTE SANTA BARBARA	Ruta 7	190,088	190,118	30
4841	LOS LAGOS	70P40021	PUENTE LOS ARRALLANES	Ruta 7	195,063	195,074	11
4842	LOS LAGOS	70P40022	PUENTE CHIÑIGUE	Ruta 7	196,062	196,082	20
4843	LOS LAGOS	70P40023	PUENTE JAYA	Ruta 7	206,174	206,19	16
4844	LOS LAGOS	70P40024	PUENTE SAN ANTONIO	Ruta 7	225,709	225,734	25
4845	LOS LAGOS	70P40025	PUENTE CABALLO MUERTO	Ruta 7	240,86	240,885	25
4846	LOS LAGOS	70P40026	PUENTE FIERRO	Ruta 7	244,129	244,154	25
4847	LOS LAGOS	70P40027	PUENTE CONSCRIPTO	Ruta 7	253,188	253,208	20
4848	LOS LAGOS	70P40028	PUENTE MECHA	Ruta 7	259,156	259,181	25
4849	LOS LAGOS	70P40029	PUENTE ARAUCO	Ruta 7	262,032	262,052	20
4850	LOS LAGOS	70P40030	PUENTE MALDONADO	Ruta 7	263,135	263,155	20
4851	LOS LAGOS	70P40031	PUENTE LA PERA	Ruta 7	267,206	267,216	10
4852	LOS LAGOS	70P40032	PUENTE HIJERRA	Ruta 7	282,364	282,384	20
4853	LOS LAGOS	70P40033	PUENTE LOS AROMOS	Ruta 7	286,315	286,34	25
4854	LOS LAGOS	70P40034	PUENTE PIEDRAS BLANCAS	Ruta 7	299,755	299,765	10
4855	LOS LAGOS	70P40035	PUENTE GENERAL MANUEL FELIU	Ruta 7	157,965	157,995	30
4856	LOS LAGOS	70P40036	PUENTE GRAL. MANUEL DE LA FUENTE	Ruta 7	160,832	160,878	46
4857	LOS LAGOS	70P40037	PUENTE EL SORDO	Ruta 7	163,891	163,921	30
4858	LOS LAGOS	70P40038	PUENTE RAYA	Ruta 7	174,022	174,103	81
4859	LOS LAGOS	70P40039	PUENTE FANDANGO	Ruta 7	194,828	194,87	42
4860	LOS LAGOS	70P40040	PUENTE EL BLANCO	Ruta 7	201,176	201,251	75
4861	LOS LAGOS	70P40041	PUENTE EL NEGRO	Ruta 7	208,197	208,247	50
4862	LOS LAGOS	70P40042	PUENTE EL AMARILLO	Ruta 7	224,922	224,98	58
4863	LOS LAGOS	70P40043	PUENTE MICHIMAHUIDA	Ruta 7	236,345	236,505	160
4864	LOS LAGOS	70P40044	PUENTE PUERTO NUEVO	Ruta 7	252,055	252,085	30
4865	LOS LAGOS	70P40045	PUENTE YELCHO CHICO	Ruta 7	266,515	266,545	30
4866	LOS LAGOS	70P40046	PUENTE EL FRIO	Ruta 7	291,458	291,533	75
4867	LOS LAGOS	70P40047	PUENTE AMANCAY	Ruta 7	294,918	294,96	42
4868	LOS LAGOS	70P40048	PUENTE EL OESTE	Ruta 7	304,92	304,972	52
4869	LOS LAGOS	70P40049	PUENTE YELCHO	Ruta 7	245,168	245,418	250
4870	LOS LAGOS	70P40050	PUENTE TRONADOR	Ruta 7	155,734	155,752	18
4871	LOS LAGOS	70P40051	PUENTE MECANO GRAL CAROL URZUA (COMPACT DSHR2H)	Ruta 7	171,252	171,31	58
4872	LOS LAGOS	70P40052	PUENTE PEDREGOSO	Ruta 7	226,135	226,16	25
4873	LOS LAGOS	70P40053	PUENTE MELLIZO	Ruta 7	255,261	255,276	15
4874	LOS LAGOS	70P40054	PUENTE BENJAMIN VIDELA	Ruta 7	140,338	140,361	23
4875	LOS LAGOS	70P40055	PUENTE DEFINIR REGION	Ruta 7	150,995	151,008	13
4876	LOS LAGOS	70P40056	PUENTE CHAIHUACO	Ruta 7	108,227	108,241	14
4877	LOS LAGOS	70P40057	PUENTE LA MEONA	Ruta 7	46,639	46,647	8
4878	LOS LAGOS	70P40058	PUENTE LOBADA	Ruta 7	46,826	46,851	25
4879	LOS LAGOS	70P40059	PUENTE MAÑIHUEICO 1	Ruta 7	48,579	48,594	15
4880	LOS LAGOS	70P40060	PUENTE MAÑIHUEICO 2	Ruta 7	48,704	48,719	15
4881	LOS LAGOS	70P40061	PUENTE CONTAO	Ruta 7	54,235	54,315	80
4882	LOS LAGOS	70P40062	PUENTE ZAMBO	Ruta 7	54,059	54,074	15
4883	LOS LAGOS	70P40063	PUENTE QUECHE	Ruta 7	76,323	76,348	25
4884	LOS LAGOS	70P40064	PUENTE VARAL 1	Ruta 7	76,636	76,653	17
4885	LOS LAGOS	70P40065	PUENTE OJO AGUA N°2	Ruta 7	77,271	77,271	0
4886	LOS LAGOS	70P40066	PUENTE TRAFANCO	Ruta 7	77,67	77,69	20
4887	LOS LAGOS	70P40067	PUENTE VARAL 2	Ruta 7	77,412	77,447	35
4888	LOS LAGOS	70P40068	PUENTE EL MANZANO	Ruta 7	80,519	80,554	35
4889	LOS LAGOS	70P40069	PUENTE EL MOLINO	Ruta 7	80,159	80,179	20
4890	LOS LAGOS	70P40070	PUENTE LA VOLADORA	Ruta 7	80,981	81,005	24
4891	LOS LAGOS	70P40071	PUENTE EL CAPATAZ	Ruta 7	85,154	85,162	8
4892	LOS LAGOS	70P40072	PUENTE LA QUINTA	Ruta 7	85,76	85,775	15
4893	LOS LAGOS	70P40073	PUENTE LOS CANELOS	Ruta 7	101,941	101,959	18
4894	LOS LAGOS	70P40074	PUENTE LOS TABANOS	Ruta 7	108,083	108,097	14
4895	LOS LAGOS	70P40075	PUENTE RIO BLANCO	Ruta 7	108,54	108,59	50
4896	LOS LAGOS	70P40076	PUENTE TRARO	Ruta 7	108,158	108,172	14

PUNTES - DIC. 2023

ID	Región	Activo	Descripción	Rol	Km Inicio	Km Fin	Longitud (m)
4897	LOS LAGOS	70P40077	PUENTE LA HUINCHURA	Ruta 7	81,597	81,632	35
4898	LOS LAGOS	70P40078	PUENTE OJO AGUA Nº1	Ruta 7	81,136	81,136	0
4899	LOS LAGOS	70P40079	PUENTE EL CISNE	Ruta 7	73,504	73,546	42
4900	LOS LAGOS	70P40080	PUENTE FLUVIAL	Ruta 7	73,662	73,662	0
4901	LOS LAGOS	70P40081	PUENTE HORNOPIREN	Ruta 7	102,7	102,73	30
4902	LOS LAGOS	70P40082	PUENTE PUÑON	Ruta 7	58,156	58,171	15
4903	LOS LAGOS	70P40083	PUENTE QUILDACO	Ruta 7	62,096	62,121	25
4904	LOS LAGOS	70P40084	PUENTE CORRENTOSO 2	Ruta 7	64,596	64,616	20
4905	LOS LAGOS	70P40085	PUENTE LLEGUIMAN	Ruta 7	69,071	69,101	30
4906	LOS LAGOS	70P40086	PUENTE EL TIUQUE	Ruta 7	78,588	78,618	30
4907	LOS LAGOS	70P40087	PUENTE LA MAQUINA	Ruta 7	79,827	79,847	20
4908	LOS LAGOS	70P40088	PUENTE TRONADOR	Ruta 7	84,636	84,649	13
4909	LOS LAGOS	70P40089	PUENTE CIRUELLO	Ruta 7	90,23	90,246	16
4910	LOS LAGOS	70P40090	PUENTE PICHILEFU	Ruta 7	113,132	113,146	14
4911	LOS LAGOS	70P40091	PUENTE VILLARRICA	Ruta 7	114,265	114,275	10
4912	LOS LAGOS	70P40092	PUENTE EL PUDU	Ruta 7	115,14	115,15	10
4913	LOS LAGOS	70P40093	PUENTE LA ARENA	Ruta 7	117,698	117,728	30
4914	LOS LAGOS	70P40094	PUENTE EL CHUCAO	Ruta 7	118,921	118,935	14
4915	LOS LAGOS	70P40095	PUENTE MARIQUITA	Ruta 7	121,185	121,21	25
4916	LOS LAGOS	70P40096	PUENTE LOS TIQUES	Ruta 7	122,064	122,071	7
4917	LOS LAGOS	70P40097	PUENTE EL FARELLON	Ruta 7	123,654	123,661	7
4918	LOS LAGOS	70P40098	PUENTE LA LIEBRE	Ruta 7	124,611	124,621	10
4919	LOS LAGOS	70P40099	PUENTE SANTA JUANA	Ruta 7	132,758	132,779	21
4920	LOS LAGOS	70P40100	PUENTE PICHILEUFU	Ruta 7	75,181	75,211	30
4921	LOS LAGOS	70P40101	PUENTE CUCHILDEO	Ruta 7	99,37	99,41	40
4922	LOS LAGOS	70P40102	PUENTE CHOLGO	Ruta 7	127,287	127,327	40
4923	LOS LAGOS	70P40103	PUENTE LAS TERMAS	Ruta 7	89,796	89,818	22
4924	LOS LAGOS	70P40104	PUENTE DEFINIR REGION	Ruta 7	74,812	74,819	7
4925	LOS LAGOS	70P40105	PUENTE PINILLA	Ruta 231 CH	21,967	21,987	20
4926	LOS LAGOS	70P40106	PUENTE EL AZUL	Ruta 231 CH	26,476	26,524	48
4927	LOS LAGOS	70P40107	PUENTE ESPOLON	Ruta 231 CH	45,653	45,728	75
4928	LOS LAGOS	70P40108	PUENTE ANDERSON	Ruta 231 CH	51,973	52,003	30
4929	LOS LAGOS	70P40109	PUENTE LA SUBIDA	Ruta 231 CH	6,072	6,092	20
4930	LOS LAGOS	70P40110	PUENTE EL SAPO	Ruta 231 CH	8,12	8,135	15
4931	LOS LAGOS	70P40111	PUENTE JULEPE	Ruta 231 CH	10,672	10,698	26
4932	LOS LAGOS	70P40112	PUENTE FUTALEUFU	Ruta 231 CH	11,577	11,685	108
4933	LOS LAGOS	70P40113	PUENTE MACHETE	Ruta 231 CH	14,155	14,19	35
4934	LOS LAGOS	70P40114	PUENTE LA CASCADA	Ruta 231 CH	16,283	16,358	75
4935	LOS LAGOS	70P40115	PUENTE ENRREDADERA	Ruta 231 CH	0,873	0,908	35
4936	LOS LAGOS	70P40116	PUENTE ROBERT	Ruta 231 CH	0,049	0,079	30
4937	LOS LAGOS	70P40117	PUENTE ROBERTO	Ruta 235 CH	4,395	4,415	20
4938	LOS LAGOS	70P40118	PUENTE J. DUMMONT	Ruta 235 CH	9,839	9,884	45
4939	LOS LAGOS	70P40119	PUENTE VERDE *1	Ruta 235 CH	7,009	7,039	30
4940	LOS LAGOS	70P40120	PUENTE JOSE	Ruta 235 CH	14,095	14,113	18
4941	LOS LAGOS	70P40121	PUENTE VILLARRICA	Ruta 235 CH	16,824	16,844	20
4942	LOS LAGOS	70P40122	PUENTE LA CORRIDA	Ruta 235 CH	26,196	26,212	16
4943	LOS LAGOS	70P40123	PUENTE EL PORFIADO	Ruta 235 CH	40,695	40,719	24
4944	LOS LAGOS	70P40124	PUENTE EL MALITO Nº2	Ruta 235 CH	50,887	50,938	51
4945	LOS LAGOS	70P40125	PUENTE CULEBRA	Ruta 235 CH	72,218	72,248	30
4946	LOS LAGOS	70P40126	PUENTE EL ENCUENTRO	Ruta 235 CH	80,787	80,812	25
4947	LOS LAGOS	70P40127	PUENTE EL MALITO Nº1	Ruta 235 CH	28,267	28,387	120
4948	LOS LAGOS	70P40128	PUENTE EL SALTO	Ruta 235 CH	46,619	46,679	60
4949	LOS LAGOS	70P40129	PUENTE CORREA	Ruta 235 CH	60,205	60,265	60
4950	LOS LAGOS	70P40130	PUENTE CORRENTOSO	Ruta 235 CH	64,083	64,193	110
4951	LOS LAGOS	70P40131	PUENTE PALENA	Ruta 235 CH	68,126	68,231	105
4952	LOS LAGOS	70P40132	PUENTE PUERTO OSCURO	V-69	113,041	113,077	36
4953	LOS LAGOS	70P40133	PUENTE RIO LAIA	U-911	67,722	67,765	43
4954	LOS LAGOS	70P40134	PUENTE LA POZA	W-609	9,211	9,226	15
4955	LOS LAGOS	70P40135	PUENTE LA POZA 2	W-609	9,819	9,859	40
4956	LOS LAGOS	70P40136	PUENTE QUIDACO	W-609	13,079	13,125	46
4957	LOS LAGOS	70P40137	PUENTE QUILDACO MUI	W-609	13,875	13,899	24
4958	LOS LAGOS	70P40138	PUENTE PUÑION	W-609	1,565	1,59	25
4959	LOS LAGOS	70P40139	PUENTE PIEDRAL	W-609	2,895	2,903	8
4960	LOS LAGOS	70P40140	PUENTE CHAGUAL	W-609	5,016	5,032	16
4961	LOS LAGOS	70P40141	PUENTE DEFINIR REGION	W-609	15,262	15,27	8
4962	LOS LAGOS	70P40142	PUENTE CURRAMIN	W-609	17,115	17,123	8
4963	LOS LAGOS	70P40143	PUENTE QUETEN	W-609	26,565	26,606	41
4964	LOS LAGOS	70P40144	PUENTE CHAUCHIL	W-609	31,961	32,002	41
4965	LOS LAGOS	70P40145	PUENTE LLEGUIMAN 2	W-609	35,955	35,971	16
4966	LOS LAGOS	70P40146	PUENTE PURNE	W-609	37,989	38,029	40
4967	LOS LAGOS	70P40147	PUENTE CHENUÉ	W-609	41,216	41,246	30
4968	LOS LAGOS	70P40148	PUENTE LA SILLA	W-609	48,581	48,606	25
4969	LOS LAGOS	70P40149	PUENTE HUALAIHUE	W-609	49,041	49,066	25
4970	LOS LAGOS	70P40150	PUENTE CISNE 2	W-609	52,126	52,197	71
4971	LOS LAGOS	70P40151	PUENTE PICHICOLO	W-611	0,608	0,614	6
4972	LOS LAGOS	70P40152	PUENTE DEFINIR REGION	W-739	0,795	0,802	7
4973	LOS LAGOS	70P40153	PUENTE MUI	W-783	2,023	2,037	14
4974	LOS LAGOS	70P40154	PUENTE MECANO CAMAHUETO (COMPACT SSHRH+++)	W-807	6,715	6,752	37
4975	LOS LAGOS	70P40155	PUENTE RIO BLANCO	W-807	11,317	11,475	158
4976	LOS LAGOS	70P40156	PUENTE AYACARA	W-813	18,847	18,874	27
4977	LOS LAGOS	70P40157	PUENTE EL AVELLANO	W-813	18,057	18,069	12
4978	LOS LAGOS	70P40158	PUENTE LOS MALOS	W-813	27,187	27,215	28
4979	LOS LAGOS	70P40159	PUENTE RELDEHUE	W-813	27,448	27,476	28
4980	LOS LAGOS	70P40160	PUENTE EL TORO	W-813	29,895	29,919	24
4981	LOS LAGOS	70P40161	PUENTE YUNGAY	W-813	29,594	29,618	24
4982	LOS LAGOS	70P40162	PUENTE CAU CAU	W-813	0,821	0,869	48
4983	LOS LAGOS	70P40163	PUENTE EL NEGRO	W-813	1,755	1,763	8
4984	LOS LAGOS	70P40164	PUENTE HUEQUI	W-813	9,759	9,804	45
4985	LOS LAGOS	70P40165	PUENTE CAIQUENES	W-813	17,309	17,333	24
4986	LOS LAGOS	70P40166	PUENTE EL CRISTINO	W-813	20,691	20,715	24
4987	LOS LAGOS	70P40167	PUENTE EL SALTO	W-813	21,832	21,856	24
4988	LOS LAGOS	70P40168	PUENTE LONCO	W-813	22,959	22,986	27
4989	LOS LAGOS	70P40169	PUENTE LAS ARVEJAS	W-813	25,423	25,463	40
4990	LOS LAGOS	70P40170	PUENTE LOS CACHOS	W-813	26,433	26,456	23
4991	LOS LAGOS	70P40171	PUENTE BUIIL	W-813	33,969	34,024	55
4992	LOS LAGOS	70P40172	PUENTE RIO NEGRO 2	W-821	3,639	3,656	17
4993	LOS LAGOS	70P40173	PUENTE RIO HONDO	W-821	5,582	5,615	33
4994	LOS LAGOS	70P40174	PUENTE LA MAQUINA	W-821	1,819	1,834	15
4995	LOS LAGOS	70P40175	PUENTE ZAPADORES	W-823	0,314	0,329	15
4996	LOS LAGOS	70P40176	PUENTE DEFINIR REGION	W-827	6,205	6,222	17
4997	LOS LAGOS	70P40177	PUENTE GELVEZ	W-869	0,34	0,405	65
4998	LOS LAGOS	70P40178	PUENTE LAS ESTACAS	W-871	0,264	0,289	25

**PUNTES - DIC. 2023**

ID	Región	Activo	Descripción	Rol	Km Inicio	Km Fin	Longitud (m)
4999	LOS LAGOS	70P40179	PUENTE DEFINIR REGION	W-889	1,638	1,652	14
5000	LOS LAGOS	70P40180	PUENTE DEFINIR REGION	W-901	2,432	2,462	30
5001	LOS LAGOS	70P40181	PUENTE DEFINIR REGION	W-901	4,012	4,037	25
5002	LOS LAGOS	70P40182	PUENTE EL MALITO N°3	W-951	1,029	1,054	25
5003	LOS LAGOS	70P40183	PUENTE DON DANIEL	W-955	3,236	3,245	9
5004	LOS LAGOS	70P40184	PUENTE EL TIGRE	W-955	7,871	7,939	68
5005	LOS LAGOS	70P40185	PUENTE DEFINIR REGION	W-955	11,823	11,839	16
5006	LOS LAGOS	70P40186	PUENTE SIN NOMBRE	W-707	0,386	0,403	17
5007	LOS LAGOS	70P40187	PUENTE SIN NOMBRE	W-707	0,424	0,453	29
5008	LOS LAGOS	70P40188	PUENTE DEFINIR REGION	W-859	0,395	0,41	15
5009	LOS LAGOS	70P40189	PUENTE DEFINIR REGION	W-863	4,638	4,649	11
5010	LOS LAGOS	70P40190	PUENTE PUNTA GRUESA	W-863	3,257	3,268	11
5011	LOS LAGOS	70P40191	PUENTE CAHUELLO	W-863	1,151	1,162	11
5012	LOS LAGOS	70P40192	PUENTE LA MAQUINA	W-863	5,364	5,364	0
5013	LOS LAGOS	70P40193	PUENTE SIN NOMBRE	W-873	7,047	7,062	15
5014	LOS LAGOS	70P40194	PUENTE SIN NOMBRE	W-873	7,712	7,718	6
5015	LOS LAGOS	70P40195	PUENTE QUILA SECA	W-885	7,1	7,112	12
5016	LOS LAGOS	70P40196	PUENTE QUILA SECA II	W-885	7,3	7,312	12
5017	LOS LAGOS	70P40197	PUENTE EL CONDOR	W-887	2,471	2,496	25
5018	LOS LAGOS	70P40198	PUENTE LOS VISIONES	W-887	3,173	3,188	15
5019	LOS LAGOS	70P40199	PUENTE LAS TERMAS	W-887	4,318	4,334	16
5020	LOS LAGOS	70P40200	PUENTE ROSALES	W-895	5,952	5,964	12
5021	LOS LAGOS	70P40201	PUENTE ESPEJO	W-895	9,826	9,834	8
5022	LOS LAGOS	70P40202	PUENTE EL TORO	W-895	13,01	13,047	37
5023	LOS LAGOS	70P40203	PUENTE LOPEZ N°1	W-895	4,067	4,077	10
5024	LOS LAGOS	70P40204	PUENTE LOPEZ N°2	W-895	7,731	7,768	37
5025	LOS LAGOS	70P40205	PUENTE SAEZ	W-907	9,205	9,242	37
5026	LOS LAGOS	70P40206	PUENTE DEFINIR REGION	W-907	6,097	6,118	21
5027	LOS LAGOS	70P40207	PUENTE DEFINIR REGION	W-907	8,465	8,477	12
5028	LOS LAGOS	70P40208	PUENTE LA DIFICULTAD	W-929	1,911	1,973	62
5029	LOS LAGOS	70P40209	PUENTE DEFINIR REGION	W-931	0,058	0,069	11
5030	LOS LAGOS	70P40210	PUENTE ANABALON °1	W-931	3,911	3,922	11
5031	LOS LAGOS	70P40211	PUENTE ANABALON °2	W-931	5,801	5,816	15
5032	LOS LAGOS	70P40212	PUENTE CONAF	W-933	0,145	0,16	15
5033	LOS LAGOS	70P40213	PUENTE LA MONTAÑA	W-935	0,297	0,322	25
5034	LOS LAGOS	70P40214	PUENTE DEFINIR REGION	W-939	0,129	0,149	20
5035	LOS LAGOS	70P40215	PUENTE EL TORRENTE	W-949	14,5	14,561	61
5036	LOS LAGOS	70P40216	PUENTE PINEDA	W-949	4,788	4,798	10
5037	LOS LAGOS	70P40217	PUENTE TRANQUILLO N°2	W-949	11,501	11,511	10
5038	LOS LAGOS	70P40218	PUENTE RIO BLANCO	W-959	2,787	2,799	12
5039	LOS LAGOS	70P40219	PUENTE QUILDACO BAJO		12,495	12,501	6
5040	LOS LAGOS	70P40220	PUENTE ROLECHA		21,906	21,929	23
5041	AYSÉN	71P10001	PUENTE RIO GRANDE	Ruta 7	458,752	458,792	40
5042	AYSÉN	71P10002	PUENTE CISNES	Ruta 7	467,648	467,693	45
5043	AYSÉN	71P10003	PUENTE TRAVIESO	Ruta 7	475,778	475,813	35
5044	AYSÉN	71P10004	PUENTE STA. ANDREA	Ruta 7	480,288	480,313	25
5045	AYSÉN	71P10005	PUENTE BRIGIDA	Ruta 7	486,644	486,669	25
5046	AYSÉN	71P10006	PUENTE LA ZARANDA	Ruta 7	489,087	489,112	25
5047	AYSÉN	71P10007	PUENTE S/N 71P10007	Ruta 7	492,724	492,732	8
5048	AYSÉN	71P10008	PUENTE S/N 71P10008	Ruta 7	494,11	494,118	8
5049	AYSÉN	71P10009	PUENTE S/N 71P10009	Ruta 7	498,247	498,254	7
5050	AYSÉN	71P10010	PUENTE PICAFLOR	Ruta 7	502,682	502,722	40
5051	AYSÉN	71P10011	PUENTE CAMPO GRANDE	Ruta 7	508,037	508,052	15
5052	AYSÉN	71P10012	PUENTE DOÑA DORA	Ruta 7	509,235	509,28	45
5053	AYSÉN	71P10013	PUENTE EL DAÑINO	Ruta 7	569,884	569,912	28
5054	AYSÉN	71P10014	PUENTE EMPERADOR GUILLERMO 2	Ruta 7	573,403	573,438	35
5055	AYSÉN	71P10015	PUENTE BAGUALES	Ruta 7	591,195	591,235	40
5056	AYSÉN	71P10016	PUENTE COYHAIQUE N° 3	Ruta 7	604,843	604,884	41
5057	AYSÉN	71P10017	PUENTE S/N 71P10017	Ruta 7	607,828	607,83	2
5058	AYSÉN	71P10018	PUENTE S/N 71P10018	Ruta 7	609,043	609,047	4
5059	AYSÉN	71P10019	PUENTE EL SALTO	Ruta 7	622,062	622,079	17
5060	AYSÉN	71P10020	PUENTE HUEMULES	Ruta 7	641,395	641,438	43
5061	AYSÉN	71P10021	PUENTE PICHÍ BLANCO	Ruta 7	658,823	658,832	9
5062	AYSÉN	71P10022	PUENTE S/N 71P10022	Ruta 7	663,669	663,678	9
5063	AYSÉN	71P10023	PUENTE LAGUNA VERDE	Ruta 7	664,681	664,689	8
5064	AYSÉN	71P10024	PUENTE EL CAJÓN	Ruta 7	668,498	668,509	11
5065	AYSÉN	71P10025	PUENTE EL BLANCO	Ruta 7	669,556	669,589	33
5066	AYSÉN	71P10026	PUENTE GROSSE 1	Ruta 7	676,578	676,592	14
5067	AYSÉN	71P10027	PUENTE GROSSE 2	Ruta 7	677,685	677,7	15
5068	AYSÉN	71P10028	PUENTE BGAGUALES 2	Ruta 240	2,3	2,348	48
5069	AYSÉN	71P10029	PUENTE EL ZORRO	Ruta 243 CH	32,175	32,196	21
5070	AYSÉN	71P10030	PUENTE PEDREGOSO	Ruta 243 CH	39,565	39,594	29
5071	AYSÉN	71P10031	PUENTE SHEIN	Ruta 243 CH	46,92	46,93	10
5072	AYSÉN	71P10032	PUENTE MUNOZ	Ruta 245 CH	11,357	11,368	11
5073	AYSÉN	71P10033	PUENTE ANTOLIN SILVA	Ruta 245 CH	14,644	14,744	100
5074	AYSÉN	71P10034	PUENTE LAS NALCAS	X-13	45,948	45,978	30
5075	AYSÉN	71P10035	PUENTE SAN VÍCTOR	X-13	51,3	51,322	22
5076	AYSÉN	71P10036	PUENTE EL BELLACO	X-13	52,88	52,92	40
5077	AYSÉN	71P10037	PUENTE FIGUEROA	X-13	59,84	59,88	40
5078	AYSÉN	71P10038	PUENTE LA TOBIANA	X-25	8,771	8,786	15
5079	AYSÉN	71P10039	PUENTE RODRIGUEZ	X-25	9,956	10,006	50
5080	AYSÉN	71P10040	PUENTE EL CANELO	X-25	18,982	19,028	46
5081	AYSÉN	71P10041	PUENTE TORCAZA	X-25	33,156	33,186	30
5082	AYSÉN	71P10042	PUENTE EL MORO	X-25	38,547	38,582	35
5083	AYSÉN	71P10043	PUENTE SOLIS	X-25	51,292	51,307	15
5084	AYSÉN	71P10044	PUENTE VADO ANCHO	X-25	54,703	54,763	60
5085	AYSÉN	71P10045	PUENTE EL MILICO	X-25	58,143	58,153	10
5086	AYSÉN	71P10046	PUENTE WINCHESTER NORTE	X-25	74,092	74,098	6
5087	AYSÉN	71P10047	PUENTE LAS CANOGAS	X-25	78,192	78,202	10
5088	AYSÉN	71P10048	PUENTE S/N 71P10048	X-45	10,851	10,871	20
5089	AYSÉN	71P10049	PUENTE RICHARD 2	X-45	20,852	20,869	17
5090	AYSÉN	71P10050	PUENTE RICHARD 3	X-45	30,183	30,22	37
5091	AYSÉN	71P10051	PUENTE ÑIREHUAO	X-45	33,012	33,049	37
5092	AYSÉN	71P10052	PUENTE PUESTO VIEJO	X-45	58,021	58,081	60
5093	AYSÉN	71P10053	PUENTE EL GATO	X-423	24,799	24,829	30
5094	AYSÉN	71P10054	PUENTE PICAFLOR	X-510	5,124	5,153	29
5095	AYSÉN	71P10055	PUENTE DOÑA JUANA	X-510	8,929	8,954	25
5096	AYSÉN	71P10056	PUENTE CEA N°1	X-608	15,175	15,19	15
5097	AYSÉN	71P10057	PUENTE EL DIABLO	X-608	24,91	24,93	20
5098	AYSÉN	71P10058	PUENTE EL DIABLO	X-209	0,134	0,174	40
5099	AYSÉN	71P10059	PUENTE S/N 71P10059	X-209	5,546	5,571	25
5100	AYSÉN	71P10060	PUENTE PEDRO AGUIRRE CERDA	X-421	0,273	0,298	25

PUENTES - DIC. 2023

ID	Región	Activo	Descripción	Rol	Km Inicio	Km Fin	Longitud (m)
5101	AYSÉN	71P10061	PUENTE EL GRINGO	X-421	11,15	11,156	6
5102	AYSÉN	71P10062	PUENTE CHACON	X-421	13,908	13,916	8
5103	AYSÉN	71P10063	PUENTE CONCORDIA	X-421	14,528	14,558	30
5104	AYSÉN	71P10064	PUENTE ARROYO NORTE	X-421	57,159	57,189	30
5105	AYSÉN	71P10065	PUENTE ÑIREHUAO Nº 2	X-421	58,27	58,3	30
5106	AYSÉN	71P10066	PUENTE TRONADOR	X-554	3,777	3,788	11
5107	AYSÉN	71P10067	PUENTE LAS BANDURRIAS	X-587	1,397	1,423	26
5108	AYSÉN	71P10068	PUENTE TEJAS VERDE	X-589	0,787	0,829	42
5109	AYSÉN	71P10070	PUENTE OSSÉS	X-614	6,381	6,422	41
5110	AYSÉN	71P10071	PUENTE ENSENADA	X-632	0,532	0,562	30
5111	AYSÉN	71P10072	PUENTE CEA	X-648	0,036	0,058	22
5112	AYSÉN	71P10073	PUENTE PANTANALLI	X-648	15,461	15,472	11
5113	AYSÉN	71P10074	PUENTE S/N 71P10074	X-657	5,849	5,854	5
5114	AYSÉN	71P10075	PUENTE DESAGUE LAGO POLLUX	X-659	11,88	11,9	20
5115	AYSÉN	71P10076	PUENTE S/N 71P10076	X-667	3,298	3,313	15
5116	AYSÉN	71P10077	PUENTE S/N 71P10077	X-667	6,48	6,51	30
5117	AYSÉN	71P10078	PUENTE S/N 71P10078	X-667	29,053	29,059	6
5118	AYSÉN	71P10079	PUENTE S/N 71P10079	X-667	32,192	32,2	8
5119	AYSÉN	71P10080	PUENTE S/N 71P10080	X-671	0,303	0,319	16
5120	AYSÉN	71P10081	PUENTE S/N 71P10081	X-671	9,764	9,77	6
5121	AYSÉN	71P10082	PUENTE EL BLANCO	X-674	0,263	0,341	78
5122	AYSÉN	71P10083	PUENTE S/N 71P10083	X-674	4,401	4,411	10
5123	AYSÉN	71P10084	PUENTE BAJO	X-674	14,511	14,521	10
5124	AYSÉN	71P10085	PUENTE SIMPSON N° 2	X-686	4,333	4,368	35
5125	AYSÉN	71P10086	PUENTE EL ARCO	X-686	8,268	8,288	20
5126	AYSÉN	71P10087	PUENTE PALOMA	X-686	32,961	32,996	35
5127	AYSÉN	71P10088	PUENTE EL CANARIO	X-686	41,931	41,961	30
5128	AYSÉN	71P10089	PUENTE EL BAYO	X-686	47,046	47,08	34
5129	AYSÉN	71P10090	PUENTE EL NEGRO	X-687	0,346	0,366	20
5130	AYSÉN	71P10091	PUENTE PACHI BLANCO	X-697	3,727	3,735	8
5131	AYSÉN	71P10092	PUENTE EL MINISTRO	X-697	8,182	8,196	14
5132	AYSÉN	71P10093	PUENTE S/N 71P10093	X-105	0,917	0,927	10
5133	AYSÉN	71P10095	PUENTE S/N 71P10095	X-211	0,741	0,752	11
5134	AYSÉN	71P10096	PUENTE CATEDRAL	X-433	1,04	1,064	24
5135	AYSÉN	71P10097	PUENTE S/N 71P10097	X-612	2,152	2,168	16
5136	AYSÉN	71P10098	PUENTE S/N 71P10098	X-618	7,64	7,648	8
5137	AYSÉN	71P10099	PUENTE VADO MILLAR	X-618	8,287	8,317	30
5138	AYSÉN	71P10100	PUENTE DESAGUE LAGO FRIO	X-665	1,274	1,294	20
5139	AYSÉN	71P10101	PUENTE MOGOTE	X-684	3,684	3,727	43
5140	AYSÉN	71P10102	PUENTE FIGUEROA	S/R-X-103	6,057	6,067	10
5141	AYSÉN	71P10104	PUENTE MUNDACA		S/I	S/I	S/I
5142	AYSÉN	71P10105	PUENTE SIMPSON		S/I	S/I	S/I
5143	AYSÉN	71P10106	PUENTE EL HUMO		S/I	S/I	S/I
5144	AYSÉN	71P20001	PUENTE CHACABUCO	Ruta 7	917,106	917,146	40
5145	AYSÉN	71P20002	PUENTE COCHRANE	Ruta 7	936,505	936,53	25
5146	AYSÉN	71P20003	PUENTE EL MELLIZO Nº 1	Ruta 7	949,477	949,507	30
5147	AYSÉN	71P20004	PUENTE EL MELLIZO Nº 2	Ruta 7	949,609	949,649	40
5148	AYSÉN	71P20005	PUENTE BARRANCOSO	Ruta 7	979,486	979,531	45
5149	AYSÉN	71P20006	PUENTE NADIS DEL GENERAL BENGAMIN VID	Ruta 7	990,311	990,381	70
5150	AYSÉN	71P20007	PUENTE DONBAUCHA	Ruta 7	1005,661	1005,706	45
5151	AYSÉN	71P20008	PUENTE JARAMILO	Ruta 7	1011,527	1011,567	40
5152	AYSÉN	71P20009	PUENTE ENCUENTRO	Ruta 7	1015,347	1015,372	25
5153	AYSÉN	71P20010	PUENTE SANTO DOMINGO Nº1	Ruta 7	1023,109	1023,139	30
5154	AYSÉN	71P20011	PUENTE SANTO DOMINGO Nº2	Ruta 7	1023,599	1023,629	30
5155	AYSÉN	71P20012	PUENTE SANTO DOMINGO Nº3	Ruta 7	1026,468	1026,498	30
5156	AYSÉN	71P20013	PUENTE VAGABUNDO 1	Ruta 7	1038,009	1038,039	30
5157	AYSÉN	71P20014	PUENTE VAGABUNDO 2	Ruta 7	1040,45	1040,475	25
5158	AYSÉN	71P20015	PUENTE EL CAMINO	Ruta 7	1047,222	1047,247	25
5159	AYSÉN	71P20016	PUENTE FARELLON	Ruta 7	1049,433	1049,44	7
5160	AYSÉN	71P20017	PUENTE HUEMULES	Ruta 7	1051,689	1051,7	11
5161	AYSÉN	71P20018	PUENTE JOSE LLANCA	Ruta 7	1061,341	1061,374	33
5162	AYSÉN	71P20019	PUENTE EL NEGRO	Ruta 7	1063,53	1063,57	40
5163	AYSÉN	71P20020	PUENTE LAS CATITAS	Ruta 7	1069,967	1069,988	21
5164	AYSÉN	71P20021	PUENTE DAVID RETAMAL	Ruta 7	1075,239	1075,251	12
5165	AYSÉN	71P20022	PUENTE PALO SECO	Ruta 7	1076,728	1076,758	30
5166	AYSÉN	71P20023	PUENTE NAHUEL	Ruta 7	1081,79	1081,829	39
5167	AYSÉN	71P20024	PUENTE SHINOOX	Ruta 7	1083,602	1083,632	30
5168	AYSÉN	71P20025	PUENTE QUETRO	Ruta 7	1085,345	1085,421	76
5169	AYSÉN	71P20026	PUENTE S/N 71P20026	X-83	37,804	37,811	7
5170	AYSÉN	71P20027	PUENTE S/N 71P20027	X-83	48,107	48,125	18
5171	AYSÉN	71P20028	PUENTE S/N 71P20028	X-83	52,333	52,345	12
5172	AYSÉN	71P20029	PUENTE S/N 71P20029	X-83	53,932	53,942	10
5173	AYSÉN	71P20030	PUENTE EL PUERTO	X-84	6,973	6,997	24
5174	AYSÉN	71P20031	PUENTE LA REVESA	X-84	9,8	9,811	11
5175	AYSÉN	71P20032	PUENTE EL ATRAVESADO	X-84	15,104	15,115	11
5176	AYSÉN	71P20033	PUENTE DEL ARCO	X-91	14,438	14,466	28
5177	AYSÉN	71P20034	PUENTE EL SORDO	X-91	21,055	21,09	35
5178	AYSÉN	71P20035	PUENTE EL TRANQUE	X-91	24,116	24,156	40
5179	AYSÉN	71P20036	PUENTE EL RESBALON	X-91	32,457	32,494	37
5180	AYSÉN	71P20037	PUENTE DE LUNA	X-91	41,059	41,075	16
5181	AYSÉN	71P20038	PUENTE TIGRE	X-91	62,966	63,003	37
5182	AYSÉN	71P20039	PUENTE GUILLERMO PENA	X-91	75,466	75,513	47
5183	AYSÉN	71P20040	PUENTE GUILLERMO VAN SHOWEN	X-91	82,801	82,889	88
5184	AYSÉN	71P20041	PUENTE AGUSTO GROSSE	X-91	93,596	93,74	144
5185	AYSÉN	71P20042	PUENTE EL MANZANO	X-890	2,951	3,001	50
5186	AYSÉN	71P20043	PUENTE S/N 71P20043	X-899	1,453	1,474	21
5187	AYSÉN	71P20044	PUENTE S/N 71P20044	X-899	12,516	12,523	7
5188	AYSÉN	71P20045	PUENTE TRANQUILLO	X-901	26,498	26,544	46
5189	AYSÉN	71P20046	PUENTE CALLUQUEO	X-901	40,747	40,784	37
5190	AYSÉN	71P20047	PUENTE BAHUALES	X-905	8,298	8,309	11
5191	AYSÉN	71P20048	PUENTE MAYER	X-905	30,505	30,55	45
5192	AYSÉN	71P20049	PUENTE PEREZ	X-905	37,636	37,66	24
5193	AYSÉN	71P20051	PUENTE EL MAITEN	X-896	0,731	0,768	37
5194	AYSÉN	71P20053	PUENTE PLATER	X-903	4,967	5,01	43
5195	AYSÉN	71P20054	PUENTE SAN LORENZO	X-903	22,392	22,444	52
5196	AYSÉN	71P20056	PUENTE BERGUES		S/I	S/I	S/I
5197	AYSÉN	71P20057	PUENTE BORQUEZ		S/I	S/I	S/I
5198	AYSÉN	71P20058	PUENTE TRARO		S/I	S/I	S/I
5199	AYSÉN	71P20059	PUENTE BAJO PASCUA		S/I	S/I	S/I
5200	AYSÉN	71P20060	PUENTE TRANQUILLO (CELOSIA)	X-901	26,5	26,5	0
5201	AYSÉN	71P30001	PUENTE DOÑA BLANCA	Ruta 7	313,103	313,137	34
5202	AYSÉN	71P30002	PUENTE RODRIGUEZ	Ruta 7	316,144	316,164	20

**PUNTES - DIC. 2023**

ID	Región	Activo	Descripción	Rol	Km Inicio	Km Fin	Longitud (m)
5203	AYSÉN	71P30003	PUNTE AURA	Ruta 7	321,105	321,139	34
5204	AYSÉN	71P30004	PUNTE EZEQUIEL GONZALEZ	Ruta 7	323,492	323,642	150
5205	AYSÉN	71P30005	PUNTE LAS NALCAS	Ruta 7	325,559	325,579	20
5206	AYSÉN	71P30006	PUNTE MIRTA	Ruta 7	332,678	332,73	52
5207	AYSÉN	71P30007	PUNTE SERGIO SEPULVEDA	Ruta 7	342,402	342,552	150
5208	AYSÉN	71P30008	PUNTE CUATRO VIENTOS	Ruta 7	344,851	344,862	11
5209	AYSÉN	71P30009	PUNTE HERMANOS SCHILLING	Ruta 7	350,269	350,279	10
5210	AYSÉN	71P30010	PUNTE AURELIA	Ruta 7	353,342	353,362	20
5211	AYSÉN	71P30011	PUNTE GOMEZ	Ruta 7	354,716	354,73	14
5212	AYSÉN	71P30012	PUNTE VALENZUELA	Ruta 7	356,304	356,318	14
5213	AYSÉN	71P30013	PUNTE GATICA	Ruta 7	359	359,014	14
5214	AYSÉN	71P30014	PUNTE MAÑO	Ruta 7	359,245	359,259	14
5215	AYSÉN	71P30015	PUNTE EL SALTO	Ruta 7	363,182	363,196	14
5216	AYSÉN	71P30016	PUNTE LOS CESARES	Ruta 7	365,438	365,473	35
5217	AYSÉN	71P30017	PUNTE RISOPATRON	Ruta 7	368,235	368,257	22
5218	AYSÉN	71P30018	PUNTE S. SANTANA	Ruta 7	376,059	376,069	10
5219	AYSÉN	71P30019	PUNTE SECO	Ruta 7	381,918	381,932	14
5220	AYSÉN	71P30020	PUNTE LOS LOROS	Ruta 7	383,9	383,91	10
5221	AYSÉN	71P30021	PUNTE PASCUA	Ruta 7	386,913	386,933	20
5222	AYSÉN	71P30022	PUNTE S/N 71P30022	Ruta 7	391,799	391,81	11
5223	AYSÉN	71P30023	PUNTE HELMUT HOPPERDIETZEL	Ruta 7	395,93	395,955	25
5224	AYSÉN	71P30024	PUNTE LA FALLA	Ruta 7	399,94	399,953	13
5225	AYSÉN	71P30025	PUNTE LA UNION	Ruta 7	400,564	400,585	21
5226	AYSÉN	71P30026	PUNTE VENTISQUERO	Ruta 7	407,172	407,217	45
5227	AYSÉN	71P30027	PUNTE S/N 71P30027	Ruta 7	408,455	408,461	6
5228	AYSÉN	71P30028	PUNTE S/N 71P30028	Ruta 7	410,124	410,132	8
5229	AYSÉN	71P30029	PUNTE S/N 71P30029	Ruta 7	413,106	413,117	11
5230	AYSÉN	71P30030	PUNTE S/N 71P30030	Ruta 7	418,476	418,491	15
5231	AYSÉN	71P30031	PUNTE S/N 71P30031	Ruta 7	420,683	420,694	11
5232	AYSÉN	71P30032	PUNTE QUEULAT	Ruta 7	423,854	423,894	40
5233	AYSÉN	71P30033	PUNTE S/N 71P30033	Ruta 7	426,785	426,8	15
5234	AYSÉN	71P30034	PUNTE CHUCAO	Ruta 7	429,287	429,312	25
5235	AYSÉN	71P30035	PUNTE S/N 71P30035	Ruta 7	436,187	436,197	10
5236	AYSÉN	71P30036	PUNTE CASCADA	Ruta 7	440,362	440,407	45
5237	AYSÉN	71P30037	PUNTE J.STEFFENS	Ruta 7	443,61	443,64	30
5238	AYSÉN	71P30038	PUNTE S/N 71P30038	Ruta 7	444,38	444,39	10
5239	AYSÉN	71P30040	PUNTE EL FINADO	Ruta 7	448,282	448,312	30
5240	AYSÉN	71P30041	PUNTE EL TENIO	Ruta 7	449,533	449,553	20
5241	AYSÉN	71P30042	PUNTE EL LOBO	Ruta 7	452,208	452,238	30
5242	AYSÉN	71P30043	PUNTE PEDREGOSO	Ruta 7	521,652	521,682	30
5243	AYSÉN	71P30044	PUNTE NIREHUAO	Ruta 7	532,85	532,942	92
5244	AYSÉN	71P30045	PUNTE AREND	Ruta 7	536,857	536,887	30
5245	AYSÉN	71P30046	PUNTE CABEZAS	Ruta 7	547,584	547,619	35
5246	AYSÉN	71P30047	PUNTE MALITO	Ruta 7	549,75	549,795	45
5247	AYSÉN	71P30048	PUNTE EL AZUL	Ruta 7	557,576	557,606	30
5248	AYSÉN	71P30049	PUNTE EMPERADOR GUILLERMO 3	Ruta 7	559,788	559,816	28
5249	AYSÉN	71P30050	PUNTE EL MORO	Ruta 240	4,336	4,356	20
5250	AYSÉN	71P30051	PUNTE HUICHAPANI	Ruta 240	7,672	7,678	6
5251	AYSÉN	71P30052	PUNTE CORRENTOSO	Ruta 240	13,807	13,879	72
5252	AYSÉN	71P30053	PUNTE LAS PIZARRAS	Ruta 240	17,885	17,9	15
5253	AYSÉN	71P30054	PUNTE LA CASCADA 1	Ruta 240	19,587	19,607	20
5254	AYSÉN	71P30055	PUNTE OSTERIA	Ruta 240	21,158	21,178	20
5255	AYSÉN	71P30056	PUNTE CASCADA 2	Ruta 240	23,592	23,612	20
5256	AYSÉN	71P30057	PUNTE ROSSEL	Ruta 240	28,954	28,961	7
5257	AYSÉN	71P30058	PUNTE MAÑIHUALES 1	Ruta 240	34,931	35,031	100
5258	AYSÉN	71P30059	PUNTE SAN CARLOS	Ruta 240	45,034	45,049	15
5259	AYSÉN	71P30060	PUNTE PRESIDENTE CARLOS IBAÑEZ DEL CAMPO	Ruta 240	54,391	54,601	210
5260	AYSÉN	71P30061	PUNTE PRIETO	Ruta 240	59,403	59,423	20
5261	AYSÉN	71P30062	PUNTE RIO ALVAREZ	Ruta 240	61,05	61,07	20
5262	AYSÉN	71P30063	PUNTE EL SALTO	Ruta 240	64,648	64,668	20
5263	AYSÉN	71P30064	PUNTE ROSSELOT 1	X-13	8,271	8,383	112
5264	AYSÉN	71P30065	PUNTE MALTEN VON DERLANKEN	X-13	13,545	13,555	10
5265	AYSÉN	71P30066	PUNTE ENCAJONADO	X-13	17,78	17,805	25
5266	AYSÉN	71P30067	PUNTE HERIBERTO SHILING	X-13	20,714	20,739	25
5267	AYSÉN	71P30068	PUNTE S/N 71P30068	X-13	24,569	24,575	6
5268	AYSÉN	71P30069	PUNTE ARROYO SECO	X-13	27,286	27,308	22
5269	AYSÉN	71P30070	PUNTE RECABAL	X-13	30,243	30,265	22
5270	AYSÉN	71P30071	PUNTE S/N 71P30071	X-24	6,452	6,477	25
5271	AYSÉN	71P30072	PUNTE CORRENTOSO	X-24	8,686	8,706	20
5272	AYSÉN	71P30073	PUNTE ARENAL	X-24	14,039	14,063	24
5273	AYSÉN	71P30074	PUNTE NAVARRO	X-24	17,569	17,589	20
5274	AYSÉN	71P30075	PUNTE FLAMENCO	X-24	23,755	23,785	30
5275	AYSÉN	71P30076	PUNTE SAN LUIS	X-24	29,4	29,44	40
5276	AYSÉN	71P30077	PUNTE OJEDA	X-120	2,155	2,175	20
5277	AYSÉN	71P30078	PUNTE EL ZANCUDO	X-120	3,348	3,368	20
5278	AYSÉN	71P30079	PUNTE RISOPATRON	X-120	16,923	16,968	45
5279	AYSÉN	71P30080	PUNTE DINAMARCA	X-120	20,852	20,897	45
5280	AYSÉN	71P30081	PUNTE SAN NICOLAS II	X-120	28,49	28,53	40
5281	AYSÉN	71P30082	PUNTE SAN VICTOR	X-120	29,001	29,041	40
5282	AYSÉN	71P30083	PUNTE VIVIANA	X-120	30,303	30,343	40
5283	AYSÉN	71P30084	PUNTE LA BASA	X-120	34,906	34,914	8
5284	AYSÉN	71P30085	PUNTE MELIMOYU	X-120	38,761	38,801	40
5285	AYSÉN	71P30086	PUNTE CORRENTOSO	X-120	39,232	39,272	40
5286	AYSÉN	71P30087	PUNTE CASCADA	X-120	46,565	46,595	30
5287	AYSÉN	71P30088	PUNTE SAN FERNANDO	X-120	49,956	49,966	10
5288	AYSÉN	71P30089	PUNTE EL SALTO	X-120	52,35	52,38	30
5289	AYSÉN	71P30090	PUNTE EL GARRAO	X-120	66,344	66,414	70
5290	AYSÉN	71P30091	PUNTE S/N 71P30091	X-423	6,121	6,129	8
5291	AYSÉN	71P30092	PUNTE EL GATO	X-423	12,146	12,166	20
5292	AYSÉN	71P30093	PUNTE S/N 71P30093	X-510	12,352	12,361	9
5293	AYSÉN	71P30094	PUNTE LOS PIONEROS	X-510	20,022	20,088	66
5294	AYSÉN	71P30095	PUNTE DON DAGO	X-608	40,877	40,912	35
5295	AYSÉN	71P30096	PUNTE QUETRO	X-608	43,157	43,178	21
5296	AYSÉN	71P30097	PUNTE S/N 71P30097	X-608	45,809	45,824	15
5297	AYSÉN	71P30098	PUNTE S/N 71P30098	X-608	51,191	51,201	10
5298	AYSÉN	71P30099	PUNTE S/N 71P30099	X-608	52,19	52,2	10
5299	AYSÉN	71P30100	PUNTE S/N 71P30100	X-608	52,601	52,611	10
5300	AYSÉN	71P30101	PUNTE S/N 71P30101	X-608	55,246	55,256	10
5301	AYSÉN	71P30102	PUNTE S/N 71P30102	X-608	56,247	56,257	10
5302	AYSÉN	71P30103	PUNTE LA HUÉMULA	X-728	56,19	56,22	30
5303	AYSÉN	71P30104	PUNTE CHINGAO	X-728	58,984	58,999	15
5304	AYSÉN	71P30106	PUNTE CIRCO	X-728	63,95	63,99	40

PUENTES - DIC. 2023

ID	Región	Activo	Descripción	Rol	Km Inicio	Km Fin	Longitud (m)
5305	AYSÉN	71P30107	PUENTE RÍO VERDE	X-728	70,055	70,1	45
5306	AYSÉN	71P30109	PUENTE EL TORO	X-728	78,394	78,416	22
5307	AYSÉN	71P30110	PUENTE S/N 71P30110	X-728	82,63	82,644	14
5308	AYSÉN	71P30111	PUENTE S/N 71P30111	X-100	14,911	14,935	24
5309	AYSÉN	71P30112	PUENTE S/N 71P30112	X-111	10,045	10,065	20
5310	AYSÉN	71P30113	PUENTE DIAZ	X-111	13,107	13,132	25
5311	AYSÉN	71P30114	PUENTE ACLARO SOLAR	X-111	18,422	18,462	40
5312	AYSÉN	71P30116	PUENTE ARROYO ENCAJONADO	X-111	23,703	23,723	20
5313	AYSÉN	71P30117	PUENTE CEMENTERO	X-152	0,16	0,17	10
5314	AYSÉN	71P30118	PUENTE WALTHER HOPPERDIETZEL	X-152	1,77	1,79	20
5315	AYSÉN	71P30119	PUENTE I. LEVIPANI	X-230	1,585	1,596	11
5316	AYSÉN	71P30120	PUENTE EL SALMÓN	X-230	3,967	3,987	20
5317	AYSÉN	71P30121	PUENTE S/N 71P30121	X-230	4,695	4,715	20
5318	AYSÉN	71P30122	PUENTE S/N 71P30122	X-230	5,978	5,998	20
5319	AYSÉN	71P30123	PUENTE PEDRO DURAN	X-500	0,745	0,775	30
5320	AYSÉN	71P30124	PUENTE MAÑIHUALES	X-500	10,239	10,339	100
5321	AYSÉN	71P30125	PUENTE EL MALDITO	X-500	12,125	12,158	33
5322	AYSÉN	71P30126	PUENTE RINCONADA	X-500	13,746	13,761	15
5323	AYSÉN	71P30127	PUENTE SAN VICTOR	X-500	18,09	18,115	25
5324	AYSÉN	71P30128	PUENTE ARROYO SECO	X-500	19,267	19,282	15
5325	AYSÉN	71P30129	PUENTE VIVIANA	X-500	21,246	21,276	30
5326	AYSÉN	71P30131	PUENTE S/N 71P30131	X-514	1,101	1,114	13
5327	AYSÉN	71P30132	PUENTE S/N 71P30132	X-518	7,108	7,116	8
5328	AYSÉN	71P30133	PUENTE RIO LOS PALOS	X-528	0,018	0,082	64
5329	AYSÉN	71P30134	PUENTE ARREDONDO	X-528	2,143	2,166	23
5330	AYSÉN	71P30135	PUENTE DONA PANCHA	X-528	5,613	5,627	14
5331	AYSÉN	71P30136	PUENTE S/N 71P30136	X-528	16,108	16,113	5
5332	AYSÉN	71P30137	PUENTE S/N 71P30137	X-528	17,402	17,416	14
5333	AYSÉN	71P30138	PUENTE S/N 71P30138	X-528	18,466	18,474	8
5334	AYSÉN	71P30139	PUENTE EL BALSEO	X-542	2,643	2,731	88
5335	AYSÉN	71P30140	PUENTE RIO TURBIO	X-544	0,39	0,43	40
5336	AYSÉN	71P30143	PUENTE S/N 71P30143	X-550	15,427	15,442	15
5337	AYSÉN	71P30144	PUENTE S/N 71P30144	X-550	16,082	16,092	10
5338	AYSÉN	71P30145	PUENTE S/N 71P30145	X-550	18,34	18,349	9
5339	AYSÉN	71P30146	PUENTE DESAGUE LAGO RIESCO	X-550	19,505	19,55	45
5340	AYSÉN	71P30147	PUENTE S/N 71P30147	X-556	1,735	1,748	13
5341	AYSÉN	71P30148	PUENTE RAUL VERA	X-556	10,296	10,306	10
5342	AYSÉN	71P30149	PUENTE EL GLORIA	X-558	4,966	4,996	30
5343	AYSÉN	71P30151	PUENTE S/N 71P30151	X-572	0,75	0,761	11
5344	AYSÉN	71P30153	PUENTE AERODROMO	X-208	0,03	0,051	21
5345	AYSÉN	71P30155	PUENTE S/N 71P30155	X-524	3,749	3,761	12
5346	AYSÉN	71P30157	PUENTE S/N 71P30157	X-546	2,38	2,387	7
5347	AYSÉN	71P30158	PUENTE VICTOR CHELUENQUE	X-560	3,418	3,43	12
5348	AYSÉN	71P30160	PUENTE S/N 71P30160	X-568	2,869	2,877	8
5349	AYSÉN	71P30161	PUENTE S/N 71P30161	X-570	8,338	8,36	22
5350	AYSÉN	71P30162	PUENTE S/N 71P30162	X-576	0,763	0,787	24
5351	AYSÉN	71P30163	PUENTE S/N 71P30163	X-610	4,236	4,248	12
5352	AYSÉN	71P30164	PUENTE DON PANCHO	S/I	S/I	S/I	
5353	AYSÉN	71P30165	PUENTE DUN	S/R-Ruta 240	1,255	1,255	0
5354	AYSÉN	71P30166	PUENTE SIN NOMBRE 2	X-111	6,362	6,397	35
5355	AYSÉN	71P30167	PUENTE SIN NOMBRE 3	X-111	6,691	6,691	0
5356	AYSÉN	71P30168	PUENTE SIN NOMBRE 74	X-130	2,704	2,713	9
5357	AYSÉN	71P40001	PUENTE CHACANO	Ruta 7	703,28	703,322	42
5358	AYSÉN	71P40002	PUENTE MANSO	Ruta 7	720,935	720,982	47
5359	AYSÉN	71P40003	PUENTE BECERRA	Ruta 7	742,616	742,651	35
5360	AYSÉN	71P40004	PUENTE LAS OVEJAS	Ruta 7	764,291	764,328	37
5361	AYSÉN	71P40005	PUENTE TRAIHUANCA	Ruta 7	783,131	783,168	37
5362	AYSÉN	71P40006	PUENTE EL MURTA Nº 2	Ruta 7	786,759	786,847	88
5363	AYSÉN	71P40007	PUENTE S/N 71P40007	Ruta 7	788,484	788,49	6
5364	AYSÉN	71P40008	PUENTE S/N 71P40008	Ruta 7	790,66	790,665	5
5365	AYSÉN	71P40009	PUENTE EL ENGANO	Ruta 7	801,201	801,306	105
5366	AYSÉN	71P40010	PUENTE BLAS	Ruta 7	810,422	810,457	35
5367	AYSÉN	71P40011	PUENTE EL BELGA	Ruta 7	814,165	814,185	20
5368	AYSÉN	71P40012	PUENTE CHIRIFO	Ruta 7	822,686	822,706	20
5369	AYSÉN	71P40013	PUENTE EL TRAPEAL	Ruta 7	834,658	834,693	35
5370	AYSÉN	71P40014	PUENTE SANTA MARTA	Ruta 7	846,386	846,411	25
5371	AYSÉN	71P40015	PUENTE LEONES	Ruta 7	851,223	851,338	115
5372	AYSÉN	71P40016	PUENTE CANAL	Ruta 7	859,194	859,234	40
5373	AYSÉN	71P40017	PUENTE GENERAL CARRERA	Ruta 7	865,672	865,832	160
5374	AYSÉN	71P40018	PUENTE CATALAN	Ruta 7	883,935	883,96	25
5375	AYSÉN	71P40019	PUENTE EL MAQUI	Ruta 265 CH	13,982	13,994	12
5376	AYSÉN	71P40020	PUENTE SARGENTO PRIMERO	Ruta 265 CH	23,077	23,122	45
5377	AYSÉN	71P40021	PUENTE EL MAITEN	Ruta 265 CH	31,431	31,491	60
5378	AYSÉN	71P40022	PUENTE HERNANDEZ	Ruta 265 CH	46,508	46,528	20
5379	AYSÉN	71P40023	PUENTE AVILES	Ruta 265 CH	69,106	69,146	40
5380	AYSÉN	71P40024	PUENTE LACABRAS	Ruta 265 CH	78,968	78,988	20
5381	AYSÉN	71P40025	PUENTE SANTIAGO FICA	Ruta 265 CH	80,939	80,964	25
5382	AYSÉN	71P40026	PUENTE EL RODEO	Ruta 265 CH	88,124	88,169	45
5383	AYSÉN	71P40027	PUENTE VASQUEZ	Ruta 265 CH	99,785	99,805	20
5384	AYSÉN	71P40028	PUENTE MARQUEZ	Ruta 265 CH	115,189	115,193	4
5385	AYSÉN	71P40029	PUENTE JEINIMENI	Ruta 265 CH	122,482	122,582	100
5386	AYSÉN	71P40030	PUENTE ARROYO LECHOSO	X-65	29,658	29,668	10
5387	AYSÉN	71P40031	PUENTE ZANJON FEO	X-65	44,405	44,42	15
5388	AYSÉN	71P40032	PUENTE DESAGUE LAGO TRANQUILO	X-728	7,196	7,211	15
5389	AYSÉN	71P40033	PUENTE S/N 71P40033	X-728	13,327	13,342	15
5390	AYSÉN	71P40034	PUENTE PINUER	X-728	21,113	21,123	10
5391	AYSÉN	71P40035	PUENTE EL CABALLO	X-728	39,004	39,034	30
5392	AYSÉN	71P40036	PUENTE GLACIAR EXPLORADORES	X-728	39,572	39,602	30
5393	AYSÉN	71P40037	PUENTE S/N 71P40037	X-728	41,217	41,257	40
5394	AYSÉN	71P40038	PUENTE S/N 71P40038	X-728	41,747	41,787	40
5395	AYSÉN	71P40039	PUENTE DESHIELO	X-728	51,428	51,473	45
5396	AYSÉN	71P40040	PUENTE CAPRICO	X-723	26,644	26,666	22
5397	AYSÉN	71P40042	PUENTE S/N 71P40042	X-725	11,501	11,507	6
5398	AYSÉN	71P40043	PUENTE EL MURTA Nº 1	X-731	0,122	0,213	91
5399	AYSÉN	71P40044	PUENTE EL RESBALON	X-731	3,237	3,272	35
5400	AYSÉN	71P40045	PUENTE S/N 71P40045	X-731	25,146	25,176	30
5401	AYSÉN	71P40046	PUENTE LAS MULAS	X-731	27,79	27,815	25
5402	AYSÉN	71P40047	PUENTE S/N 71P40047	X-735	5,467	5,505	38
5403	AYSÉN	71P40048	PUENTE S/N 71P40048	X-735	5,586	5,619	33
5404	AYSÉN	71P40049	PUENTE S/N 71P40049	X-735	6,243	6,268	25
5405	AYSÉN	71P40050	PUENTE S/N 71P40050	X-735	10,313	10,329	16
5406	AYSÉN	71P40051	PUENTE S/N 71P40051	X-735	13,583	13,59	7

**PUENTES - DIC. 2023**

ID	Región	Activo	Descripción	Rol	Km Inicio	Km Fin	Longitud (m)
5407	AYSÉN	71P40052	PUENTE S/N 71P40052	X-735	15,39	15,395	5
5408	AYSÉN	71P40053	PUENTE S/N 71P40053	X-753	1,391	1,397	6
5409	AYSÉN	71P40054	PUENTE QUEBRADA HONDA	X-753	20,364	20,379	15
5410	AYSÉN	71P40055	PUENTE EL SUCIO	X-753	41,229	41,259	30
5411	AYSÉN	71P40056	PUENTE S/N 71P40056	X-753	45,749	45,754	5
5412	AYSÉN	71P40057	PUENTE LAS VACAS	X-753	48,531	48,564	33
5413	AYSÉN	71P40058	PUENTE ARROYO EL BOSQUE	X-720	0,981	1,006	25
5414	AYSÉN	71P40060	PUENTE DESAGÜE LAPPARENT 1	X-727	0,904	0,911	7
5415	AYSÉN	71P40061	PUENTE DESAGÜE LAPPARENT 2	X-727	1,705	1,715	10
5416	AYSÉN	71P40062	PUENTE CANTALICOJARA	X-763	9,941	9,954	13
5417	AYSÉN	71P40063	PUENTE S/N 71P40063	X-765	2,744	2,784	40
5418	AYSÉN	71P40064	PUENTE LAS HORQUETAS	X-773	1,879	1,919	40
5419	MAGALLANES	72P10001	PUENTE GLAVIC	Ruta 9 N	6,971	6,982	11
5420	MAGALLANES	72P10002	PUENTE CHORRILLO S/N	Ruta 9 N	31,373	31,403	30
5421	MAGALLANES	72P10003	PUENTE RIO PEREZ	Ruta 9 N	183,472	183,532	60
5422	MAGALLANES	72P10004	PUENTE VALENZUELA	Ruta 9 N	246,65	246,657	7
5423	MAGALLANES	72P10005	PUENTE FUEGUINO	Ruta 9 S	5,083	5,118	35
5424	MAGALLANES	72P10006	PUENTE AFLUENTE ALONSO	Ruta 9 S	8,41	8,47	60
5425	MAGALLANES	72P10007	PUENTE ALONSO	Ruta 9 S	13,009	13,059	50
5426	MAGALLANES	72P10008	PUENTE RIO GRANDE	Ruta 9 S	28,673	28,748	75
5427	MAGALLANES	72P10009	PUENTE LOS PERROS	Ruta 9 S	34,032	34,052	20
5428	MAGALLANES	72P10010	PUENTE DINAMARQUERO	Ruta 9 S	58,238	58,319	81
5429	MAGALLANES	72P10011	PUENTE RIO NUTRIA	Ruta 9 S	62,503	62,538	35
5430	MAGALLANES	72P10012	PUENTE STURIZA	Ruta 9 S	65,513	65,548	35
5431	MAGALLANES	72P10013	PUENTE EL BOTE	Ruta 255 CH	52,216	52,231	15
5432	MAGALLANES	72P10014	PUENTE CHORRILLO VAPOR	Y-50	S/I	S/I	S/I
5433	MAGALLANES	72P10015	PUENTE LOS BRONCES	Y-405	83,871	83,893	22
5434	MAGALLANES	72P10016	PUENTE FONTAINE	Y-450	16,204	16,212	8
5435	MAGALLANES	72P10017	PUENTE SUSANA	Y-450	22,893	22,9	7
5436	MAGALLANES	72P10018	PUENTE BITSCH	Y-500	18,484	18,491	7
5437	MAGALLANES	72P10019	PUENTE STA MARIA	Y-500	21,241	21,256	15
5438	MAGALLANES	72P10020	PUENTE RIO PESCADO	Y-500	23,385	23,398	13
5439	MAGALLANES	72P10021	PUENTE SAN JUAN	Y-530	29,276	29,287	11
5440	MAGALLANES	72P10022	PUENTE AMARILLO	Y-530	40,455	40,533	78
5441	MAGALLANES	72P10023	PUENTE TRES BRAZOS	Y-530	48,951	48,958	7
5442	MAGALLANES	72P10024	PUENTE AGUA FRESCA	Y-530	50,706	50,721	15
5443	MAGALLANES	72P10025	PUENTE DEFINIR REGION	Y-560	11,55	11,557	7
5444	MAGALLANES	72P10026	PUENTE SAN PEDRO	Y-560	43,293	43,299	6
5445	MAGALLANES	72P10027	PUENTE RIO LOS CIERVOS	Y-560	45,896	45,903	7
5446	MAGALLANES	72P10028	PUENTE CANELO	Y-560	46,73	46,747	17
5447	MAGALLANES	72P10029	PUENTE KAYECHO	Y-560	56,128	56,152	24
5448	MAGALLANES	72P10030	PUENTE LENADURA	Y-560	63,285	63,32	35
5449	MAGALLANES	72P10031	PUENTE LINCOMAN	S/I	S/I	S/I	S/I
5450	MAGALLANES	72P10032	PUENTE BETBEDER		1,065	1,075	10
5451	MAGALLANES	72P10033	PUENTE AFLUENTE RIO TOLEDO		42,071	42,097	26
5452	MAGALLANES	72P10034	PUENTE CAMERON		61,182	61,202	20
5453	MAGALLANES	72P10035	PUENTE LAS CARRETAS		83,993	84,022	29
5454	MAGALLANES	72P10036	PUENTE RASMUNSSSEN		91,452	91,481	29
5455	MAGALLANES	72P20001	PUENTE MONETA	Ruta 9 N	5,433	5,442	9
5456	MAGALLANES	72P20002	PUENTE MAYER	Ruta 9 N	5,44	5,448	8
5457	MAGALLANES	72P20003	PUENTE RIO BUENO	Ruta 9 N	18,276	18,306	30
5458	MAGALLANES	72P20004	PUENTE RIO CHICO	Ruta 9 N	18,282	18,312	30
5459	MAGALLANES	72P20005	PUENTE NAVARINO	Ruta 257 CH	178,059	178,084	25
5460	MAGALLANES	72P20006	PUENTE GUERRICO	Y-65	41,223	41,25	27
5461	MAGALLANES	72P20007	PUENTE FARAONES	Y-65	51	51,02	20
5462	MAGALLANES	72P20008	PUENTE TRES CHANCHITOS	Y-635	7,992	7,996	4
5463	MAGALLANES	72P20009	PUENTE TENIENTE ALAMOS	Y-635	8,669	8,673	4
5464	MAGALLANES	72P20010	PUENTE GUANACO	Y-635	10,054	10,058	4
5465	MAGALLANES	72P20011	PUENTE ROBALO	Y-635	11,985	12,007	22
5466	MAGALLANES	72P20012	PUENTE LA CASCADA	Y-655	27,324	27,351	27
5467	MAGALLANES	72P20013	PUENTE UKIKA	Y-665	0,469	0,491	22
5468	MAGALLANES	72P20014	PUENTE 1	Y-895	31,546	31,573	27
5469	MAGALLANES	72P20015	PUENTE EL BEAGLE	Y-895	63,317	63,339	22
5470	MAGALLANES	72P20016	PUENTE CHORRILLO LA QUEMA	Y-763	12,102	12,141	39
5471	MAGALLANES	72P20017	PUENTE CHABUNCO PONIENTE	Y-897	1,17	1,19	20
5472	MAGALLANES	72P20018	PUENTE CHABUNCO ORIENTE	Y-897	21,672	21,692	20
5473	MAGALLANES	72P20019	PUENTE TRES PUENTES PONIENTE	Y-897	27,39	27,405	15
5474	MAGALLANES	72P20020	PUENTE TRES PUENTES ORIENTE	Y-897	28,797	28,807	10
5475	MAGALLANES	72P20021	PUENTE LAS MASCARAS		111,106	111,166	60
5476	MAGALLANES	72P20022	PUENTE EL NEGRO		149,854	149,868	14
5477	MAGALLANES	72P20023	PUENTE LAS TORRES		158,193	158,238	45
5478	MAGALLANES	72P20024	PUENTE SANTUCCI		158,193	158,228	35
5479	MAGALLANES	72P20025	PUENTE TENERIFE		158,642	158,678	36
5480	MAGALLANES	72P20026	PUENTE WEBER		215,707	215,742	35
5481	MAGALLANES	72P20027	PUENTE GREY		217,784	217,819	35
5482	MAGALLANES	72P20028	PUENTE CHORRILLO PICANA		218,097	218,132	35
5483	MAGALLANES	72P20029	PUENTE KUSANOVIC		224,165	224,2	35
5484	MAGALLANES	72P30001	PUENTE EL SALTO	Ruta 9 N	278,5	278,515	15
5485	MAGALLANES	72P30002	PUENTE RIO SERRANO	Ruta 9 N	289,721	289,732	11
5486	MAGALLANES	72P30003	PUENTE VENTISQUERO	Ruta 9 N	312,617	312,707	90
5487	MAGALLANES	72P30004	PUENTE RINCON	Ruta 9 N	338,991	339,061	70
5488	MAGALLANES	72P30005	PUENTE LUM	Ruta 250 CH	7,858	7,876	18
5489	MAGALLANES	72P30006	PUENTE LOS PALOS	Ruta 253 CH	0,569	0,589	20
5490	MAGALLANES	72P30007	PUENTE 2	Y-150	60,953	61,103	150
5491	MAGALLANES	72P30008	PUENTE CASAS VIEJAS	Y-200	21,661	21,686	25
5492	MAGALLANES	72P30009	PUENTE TRES PASOS	Y-200	33,903	33,928	25
5493	MAGALLANES	72P30010	PUENTE PENITENTE	Y-290	33,127	33,145	18
5494	MAGALLANES	72P30011	PUENTE RUBENS	Y-290	45,909	45,926	17
5495	MAGALLANES	72P30012	PUENTE HOLLEMBERG	Y-290	65,624	65,769	145
5496	MAGALLANES	72P30013	PUENTE RIO BLANCO	Y-340	23,336	23,369	33
5497	MAGALLANES	72P30014	PUENTE RIO PRIMERO	Y-344	34,185	34,245	60
5498	MAGALLANES	72P30015	PUENTE OLAFF OYARZUN B.	Y-344	35,239	35,254	15
5499	MAGALLANES	72P30016	PUENTE DE MARGU (EX RIO GRANDE)	Y-560	S/I	S/I	S/I
5500	MAGALLANES	72P30017	PUENTE CHORRILLO CONTARDI	Y-560	S/I	S/I	S/I
5501	MAGALLANES	72P30018	PUENTE INVIERNO	Y-560	S/I	S/I	S/I
5502	MAGALLANES	72P30019	PUENTE MARIA ROLDAN	S/R-Y-168	0,311	0,333	22
5503	MAGALLANES	72P30020	PUENTE LAS ROCAS	S/R-Y-168	0,637	0,685	48
5504	MAGALLANES	72P30021	PUENTE SAN SEBASTIAN	S/I	S/I	S/I	S/I
5505	MAGALLANES	72P40001	PUENTE EL ZORRO	Y-905	3,792	3,81	18
5506	MAGALLANES	72P40002	PUENTE LAS TURBAS	Y-905	6,617	6,635	18
5507	MAGALLANES	72P40003	PUENTE BAQUEDANO	Y-905	18,574	18,592	18
5508	MAGALLANES	72P40004	PUENTE ANTUNOVIC	Y-905	22,579	22,589	10



**PUENTES - DIC. 2023**

ID	Región	Activo	Descripción	Rol	Km Inicio	Km Fin	Longitud (m)
5509	MAGALLANES	72P40005	PUENTE CHORRILLO NATALES	Y-905	35,663	35,683	20
5510	MAGALLANES	72P40006	PUENTE RIO TALCAHUANO	Y-905	37,844	37,862	18
5511	MAGALLANES	72P40007	PUENTE AUGUSTO CHEUQUE	Y-905	54,062	54,087	25
5512	MAGALLANES	72P40008	PUENTE OSCAR	Y-909	0,995	1,013	18
5513	MAGALLANES	72P40009	PUENTE RIO DEL ORO	Y-909	3,5	3,515	15
5514	MAGALLANES	72P40010	PUENTE EL GARCES	Y-909	9,961	9,979	18
5515	MAGALLANES	72P40011	PUENTE SOMBRERO	Y-909	14,49	14,498	8
5516	MAGALLANES	72P40012	PUENTE LA PORTADA	Y-907	0,411	0,433	22
5517	METROPOLITANA	73P10001	PUENTE LO BOZA	G-16	49,612	49,662	50
5518	METROPOLITANA	73P10002	PUENTE NOVICIADO	G-18	4,545	4,606	61
5519	METROPOLITANA	73P10003	PUENTE LAS VARAS	G-21	3,7	3,703	3
5520	METROPOLITANA	73P10004	PUENTE CAÑAVERAL	G-21	4,5	4,504	4
5521	METROPOLITANA	73P10005	PUENTE ÑILHUE	G-21	5,3	5,363	63
5522	METROPOLITANA	73P10006	PUENTE EL MANZANO	G-21	11,944	11,947	3
5523	METROPOLITANA	73P10007	PUENTE LILEN	G-21	14,45	14,47	20
5524	METROPOLITANA	73P10008	PUENTE CORRAL QUEMADO	G-21	15,88	15,887	7
5525	METROPOLITANA	73P10010	PUENTE RINCONADA 1	G-260	0,825	0,839	14
5526	METROPOLITANA	73P10011	PUENTE RINCONADA	G-260	2,226	2,427	201
5527	METROPOLITANA	73P10012	PUENTE S/N	G-182	11,479	11,499	20
5528	METROPOLITANA	73P10013	PUENTE S/N	G-188	0,85	0,856	6
5529	METROPOLITANA	73P10014	PUENTE S/N	G-188	1,358	1,367	9
5530	METROPOLITANA	73P10015	PUENTE YERBA LOCA	G-245	0,273	0,279	6
5531	METROPOLITANA	73P10016	PUENTE LA ISLA	G-245	0,839	0,844	5
5532	METROPOLITANA	73P10017	PUENTE E. MAGALLANES 1	G-245	1,586	1,591	5
5533	METROPOLITANA	73P10018	PUENTE EL DIABLO	G-245	2,181	2,189	8
5534	METROPOLITANA	73P10019	PUENTE E. MAGALLANES 2	G-245	2,458	2,463	5
5535	METROPOLITANA	73P10020	PUENTE LOS MAQUIS	G-245	2,74	2,745	5
5536	METROPOLITANA	73P10021	PUENTE MAITENES BAJO	G-245	4,45	4,456	6
5537	METROPOLITANA	73P10022	PUENTE EL ESCORIAL	G-245	5,298	5,303	5
5538	METROPOLITANA	73P20001	PUENTE LA LAJA	G-10-F	4,217	4,242	25
5539	METROPOLITANA	73P20002	PUENTE EL ASIENTO	G-10-F	5,351	5,371	20
5540	METROPOLITANA	73P20003	PUENTE SANTA LAURA	G-10-F	6,046	6,064	18
5541	METROPOLITANA	73P20004	PUENTE RUNGUE	G-16	1	1,03	30
5542	METROPOLITANA	73P20005	PUENTE EL NARANJO	G-16	7,776	7,787	11
5543	METROPOLITANA	73P20006	PUENTE EL ATAJO	G-16	13	13,015	15
5544	METROPOLITANA	73P20007	PUENTE VENTARRÓN	G-16	15,03	15,045	15
5545	METROPOLITANA	73P20008	PUENTE S/N	G-16	30,52	30,528	8
5546	METROPOLITANA	73P20009	PUENTE CHICAUMA	G-16	31,648	31,673	25
5547	METROPOLITANA	73P20010	PUENTE S/N	G-16	46,09	46,125	35
5548	METROPOLITANA	73P20012	PUENTE LAMPA	G-12	0,014	0,089	75
5549	METROPOLITANA	73P20013	PUENTE LELO (VIEJO)	G-12	11,74	11,77	30
5550	METROPOLITANA	73P20014	PUENTE LELO LI	G-12	11,74	11,77	30
5551	METROPOLITANA	73P20015	PUENTE S/N	G-13	5,9	5,906	6
5552	METROPOLITANA	73P20016	PUENTE COLINA	G-17	1,45	1,51	60
5553	METROPOLITANA	73P20017	PUENTE CHACABUCO	G-115-E	0,689	0,706	17
5554	METROPOLITANA	73P20018	PUENTE EL LLANO	G-102	17,125	17,132	7
5555	METROPOLITANA	73P20019	PUENTE ANGOSTO	G-125	0,903	0,928	25
5556	METROPOLITANA	73P20020	PUENTE MECANO SANTA ROSA	G-154	0,042	0,066	24
5557	METROPOLITANA	73P20021	PUENTE NUEVO	G-160	0,037	0,057	20
5558	METROPOLITANA	73P20022	PUENTE PELDEHUE	G-141	0,386	0,397	11
5559	METROPOLITANA	73P20023	PUENTE BAÑOS DE COLINA	G-141	4	4,025	25
5560	METROPOLITANA	73P20024	PUENTE ESTERO TIL TIL		0,4	0,456	56
5561	METROPOLITANA	73P20025	PUENTE HUECHÚN		5,54	5,567	27
5562	METROPOLITANA	73P20026	PUENTE PAICO N° 2		4,12	4,142	22
5563	METROPOLITANA	73P20027	PUENTE LO SOLAR		0,014	0,021	7
5564	METROPOLITANA	73P20028	PUENTE PAICO N° 1	S/R-G-136	7,103	7,103	0
5565	METROPOLITANA	73P20029	Puente Av. Chicureo	G-19	2,718	2,718	0
5566	METROPOLITANA	73P20030	PUENTE EL ESCORIAL	G-16	3,875	3,875	0
5567	METROPOLITANA	73P20031	PUENTE LO MARIN	S/R-G-114	0,334	0,334	0
5568	METROPOLITANA	73P20032	PUENTE LOS INGLESES	S/R-G-163	1,779	1,779	0
5569	METROPOLITANA	73P20033	PUENTE LOS PALQUIS	G-141	0,729	0,729	0
5570	METROPOLITANA	73P20034	PUENTE PIEDRA ROIA	G-19	12,52	12,52	0
5571	METROPOLITANA	73P30002	PUENTE LA LUZ (SUR)	G-25	11,84	11,855	15
5572	METROPOLITANA	73P30003	PUENTE EL RACO	G-25	14,75	14,77	20
5573	METROPOLITANA	73P30004	PUENTE VISTA HERMOSA	G-25	15,13	15,186	56
5574	METROPOLITANA	73P30005	PUENTE EL TORO	G-25	21,53	21,538	8
5575	METROPOLITANA	73P30006	PUENTE EL MANZANO	G-25	24,3	24,31	10
5576	METROPOLITANA	73P30007	PUENTE COLORADO	G-25	28,04	28,178	138
5577	METROPOLITANA	73P30008	PUENTE SAN JOSÉ	G-25	36,6	36,614	14
5578	METROPOLITANA	73P30009	PUENTE S/N	G-25	37,35	37,356	6
5579	METROPOLITANA	73P30010	PUENTE EL MELOCOTÓN	G-25	40,99	41	10
5580	METROPOLITANA	73P30011	PUENTE LA CALCHONA	G-25	42,66	42,67	10
5581	METROPOLITANA	73P30012	PUENTE SAN ALFONSO	G-25	47,402	47,433	31
5582	METROPOLITANA	73P30013	PUENTE TINOCO	G-25	49,122	49,142	20
5583	METROPOLITANA	73P30014	PUENTE EL JABONCILLO	G-25	49,83	49,855	25
5584	METROPOLITANA	73P30015	PUENTE EL ALMENDRO	G-25	50,41	50,425	15
5585	METROPOLITANA	73P30016	PUENTE EL BOYNAR	G-25	55,4	55,412	12
5586	METROPOLITANA	73P30017	PUENTE EL YESO	G-25	57,44	57,48	40
5587	METROPOLITANA	73P30018	PUENTE EL VOLCÁN	G-25	60,85	60,876	26
5588	METROPOLITANA	73P30019	PUENTE CLARILLO	G-27	7,29	7,335	45
5589	METROPOLITANA	73P30020	PUENTE LOS COIPOS	G-27	15,42	15,465	45
5590	METROPOLITANA	73P30021	PUENTE LA SIRENITA	G-27	17,31	17,331	21
5591	METROPOLITANA	73P30022	PUENTE EL SAUCE	G-27	40,94	40,958	18
5592	METROPOLITANA	73P30023	PUENTE EL TOYO	G-27	41,91	41,955	45
5593	METROPOLITANA	73P30024	PUENTE EL COIPO	G-27	0	0,045	45
5594	METROPOLITANA	73P30025	PUENTE EL SAUCE	G-345	9,37	9,385	15
5595	METROPOLITANA	73P30026	PUENTE AUCAYES	G-345	13,69	13,71	20
5596	METROPOLITANA	73P30027	PUENTE MAITENES	G-345	14,45	14,489	39
5597	METROPOLITANA	73P30028	PUENTE DESCARGA	G-345	14,9	14,935	35
5598	METROPOLITANA	73P30029	PUENTE ALFALFAL	G-345	22,57	22,6	30
5599	METROPOLITANA	73P30030	PUENTE NEGRO	G-405	3,67	3,685	15
5600	METROPOLITANA	73P30031	PUENTE BLANCO	G-405	4,15	4,19	40
5601	METROPOLITANA	73P30032	PUENTE SAN VICENTE DE MACUL	G-411	7,72	7,784	64
5602	METROPOLITANA	73P30033	PUENTE LAS VERTIENTES	G-427	0,54	0,6	60
5603	METROPOLITANA	73P30034	PUENTE SAN CARLOS	G-427	4,48	4,505	25
5604	METROPOLITANA	73P30035	PUENTE EL INGENIO	G-451	0,4	0,42	20
5605	METROPOLITANA	73P30036	PUENTE LA TUBERÍA	G-465	1,43	1,442	12
5606	METROPOLITANA	73P30037	PUENTE EL CRISTO	G-465	2,46	2,488	28
5607	METROPOLITANA	73P30038	PUENTE SAN RAMÓN VIEJO		1,17	1,26	90
5608	METROPOLITANA	73P30039	PUENTE SAN RAMON		1,28	1,381	101
5609	METROPOLITANA	73P30040	PUENTE EL MORADO		0,524	0,541	17
5610	METROPOLITANA	73P40001	PUENTE MAIPO	Ruta 5	29,01	29,472	462

**PUENTES - DIC. 2023**

ID	Región	Activo	Descripción	Rol	Km Inicio	Km Fin	Longitud (m)
5611	METROPOLITANA	73P40002	PUENTE MAIPO (ANTIGUO)	Ruta 5	29,01	29,01	0
5612	METROPOLITANA	73P40004	PUENTE LOS MORROS	G-45-H	5,93	6,115	185
5613	METROPOLITANA	73P40005	PUENTE S/N	G-45-H	28	28,011	11
5614	METROPOLITANA	73P40006	PUENTE EL INCA	G-45-H	29,6	29,643	43
5615	METROPOLITANA	73P40007	PUENTE CHADA	G-45-H	35,82	35,835	15
5616	METROPOLITANA	73P40008	PUENTE LA PUNTILLA	G-46	9,7	10,387	687
5617	METROPOLITANA	73P40009	PUENTE CHAMPA	G-54	1,7	1,779	79
5618	METROPOLITANA	73P40010	PUENTE S/N	G-54	10,1	10,106	6
5619	METROPOLITANA	73P40011	PUENTE ABRANTES	G-54	11,24	11,248	8
5620	METROPOLITANA	73P40012	PUENTE LAS FLORES	G-54	12,32	12,324	4
5621	METROPOLITANA	73P40013	PUENTE COLORADO	G-54	13,08	13,086	6
5622	METROPOLITANA	73P40014	PUENTE PINTUE	G-54	15,04	15,081	41
5623	METROPOLITANA	73P40015	PUENTE CULTRÍN	G-555	7,16	7,169	9
5624	METROPOLITANA	73P40016	PUENTE LOS SUSPIROS	G-555	9,2	9,218	18
5625	METROPOLITANA	73P40017	PUENTE S/N	G-340	4,46	4,469	9
5626	METROPOLITANA	73P40018	PUENTE CAMPUSANO	G-506	9,03	9,034	4
5627	METROPOLITANA	73P40019	PUENTE CAMPUSANO 1	G-506	9,23	9,236	6
5628	METROPOLITANA	73P40020	PUENTE S/N	G-540	1,29	1,294	4
5629	METROPOLITANA	73P40021	PUENTE RINCÓN DE PAINE	G-550	1,7	1,727	27
5630	METROPOLITANA	73P40022	PUENTE AGUILA SUR	G-556	0,017	0,042	25
5631	METROPOLITANA	73P40023	PUENTE AGUILA SUR 1	G-556	0,107	0,133	26
5632	METROPOLITANA	73P40024	PUENTE AGUILA NORTE	G-556	6,32	6,47	150
5633	METROPOLITANA	73P40025	PUENTE PERALILLO	G-500	11,279	11,302	23
5634	METROPOLITANA	73P40026	PUENTE VALDIVIA DE PAINE	G-500	7,95	8,05	100
5635	METROPOLITANA	73P40027	PUENTE EL ROMERO	G-571	4,69	4,697	7
5636	METROPOLITANA	73P40028	PUENTE ROSARIO		1,199	1,23	31
5637	METROPOLITANA	73P40029	PUENTE MECANO		46,25	46,278	28
5638	METROPOLITANA	73P50001	PUENTE LA CABAÑA	Ruta 66	85,8	85,832	32
5639	METROPOLITANA	73P50002	PUENTE EL COLO	Ruta 66	107,81	107,825	15
5640	METROPOLITANA	73P50003	PUENTE LAS TRANCAS	G-54	32,38	32,391	11
5641	METROPOLITANA	73P50004	PUENTE VIÑA VIEJA	G-54	52,86	52,89	30
5642	METROPOLITANA	73P50005	PUENTE PUENTE NEGRO	G-54	54,89	54,908	18
5643	METROPOLITANA	73P50006	PUENTE INGENIERO MARAMBIO ANTIGUO	G-54	58,75	58,759	9
5644	METROPOLITANA	73P50007	PUENTE EL YALI	G-62-I	2,65	2,675	25
5645	METROPOLITANA	73P50008	PUENTE LOICA	G-62-I	8,47	8,495	25
5646	METROPOLITANA	73P50009	PUENTE BOLLENAR	G-74-F	14,247	14,271	24
5647	METROPOLITANA	73P50010	PUENTE CHOROMBO	G-74-F	15,982	16,102	120
5648	METROPOLITANA	73P50011	PUENTE MAGDALENA	G-74-F	27,7	27,716	16
5649	METROPOLITANA	73P50012	PUENTE PUANGUE	G-78	51,757	51,863	106
5650	METROPOLITANA	73P50013	PUENTE LEPE 2	G-86-F	27,466	27,546	80
5651	METROPOLITANA	73P50014	PUENTE CHOCALAN	G-60	11,43	11,503	73
5652	METROPOLITANA	73P50015	PUENTE MANDINGA N°1	G-60	21,05	21,095	45
5653	METROPOLITANA	73P50016	PUENTE MANDINGA N°2	G-60	21,27	21,298	28
5654	METROPOLITANA	73P50017	PUENTE BADÉN PURO	G-668	13,795	13,832	37
5655	METROPOLITANA	73P50018	PUENTE CARMEN DE CODIGUA	G-668	18,828	18,863	35
5656	METROPOLITANA	73P50019	PUENTE ALHUE	G-682	0,132	0,222	90
5657	METROPOLITANA	73P50020	PUENTE AMÉSTICA	G-730	22,946	22,962	16
5658	METROPOLITANA	73P50021	PUENTE ENRIQUE MADRID	G-734	2,7	2,726	26
5659	METROPOLITANA	73P50022	PUENTE SANTA TERESA	G-380	18,824	18,854	30
5660	METROPOLITANA	73P50023	PUENTE SAN DIEGO	G-800	1,045	1,056	11
5661	METROPOLITANA	73P50024	PUENTE ESTERO SECO	G-800	6,642	6,653	11
5662	METROPOLITANA	73P50025	PUENTE LA VEGA	G-654	2,68	2,69	10
5663	METROPOLITANA	73P50026	PUENTE HUECHÚN 2	G-670	3,116	3,126	10
5664	METROPOLITANA	73P50027	PUENTE EL DIBUJO 1	G-674	0,076	0,083	7
5665	METROPOLITANA	73P50028	PUENTE EL DIBUJO 2	G-674	0,241	0,245	4
5666	METROPOLITANA	73P50029	PUENTE LAS PALMERAS	G-680	4,403	4,409	6
5667	METROPOLITANA	73P50030	PUENTE MARIPOSAS	G-680	12,943	13,023	80
5668	METROPOLITANA	73P50031	PUENTE LOS QUINDOS	G-680	16,089	16,169	80
5669	METROPOLITANA	73P50032	PUENTE LO CHACÓN	G-680	11,086	11,098	12
5670	METROPOLITANA	73P50033	PUENTE LOS LAGARTOS	G-684	2,399	2,484	85
5671	METROPOLITANA	73P50034	PUENTE S/N	G-708	5,503	5,511	8
5672	METROPOLITANA	73P50035	PUENTE LUMBRERAS 1	G-714	4,142	4,147	5
5673	METROPOLITANA	73P50036	PUENTE LUMBRERAS	G-714	4,601	4,661	60
5674	METROPOLITANA	73P50037	PUENTE ISLITA	G-740	0,01	0,033	23
5675	METROPOLITANA	73P50038	PUENTE ISLA DE ROJAS	G-740	0,048	0,088	40
5676	METROPOLITANA	73P50039	PUENTE LAS RITAS	G-750	0,252	0,306	54
5677	METROPOLITANA	73P50040	PUENTE RANCHILLO	G-758	0,08	0,127	47
5678	METROPOLITANA	73P50041	PUENTE PICHIRANCHILLO	G-758	0,3	0,313	13
5679	METROPOLITANA	73P50042	PUENTE EL TORO	G-760	11,79	11,916	126
5680	METROPOLITANA	73P50043	PUENTE LA MINA	G-834	0,168	0,175	7
5681	METROPOLITANA	73P50044	PUENTE MANZANITO 1	G-840	1,187	1,243	56
5682	METROPOLITANA	73P50045	PUENTE MANZANITO 2	G-840	4	4,078	78
5683	METROPOLITANA	73P50046	PUENTE EL PRADO VERDE 2	G-844	3,098	3,103	5
5684	METROPOLITANA	73P50047	PUENTE EL PRADO VERDE 3	G-844	4,448	4,452	4
5685	METROPOLITANA	73P50048	PUENTE LA GOLONDRINA 1	G-856	0,299	0,31	11
5686	METROPOLITANA	73P50049	PUENTE LA GOLONDRINA 2	G-856	2,185	2,196	11
5687	METROPOLITANA	73P50050	PUENTE S/N		0,382	0,382	0
5688	METROPOLITANA	73P50051	PUENTE S/N		1,123	1,128	5
5689	METROPOLITANA	73P50052	PUENTE BULLIN		19,79	19,802	12
5690	METROPOLITANA	73P50053	PUENTE S/N		30,486	30,511	25
5691	METROPOLITANA	73P50054	PUENTE S/N		30,579	30,594	15
5692	METROPOLITANA	73P50055	PUENTE MACAL		35,39	35,432	42
5693	METROPOLITANA	73P50056	PUENTE LAS PILASTRAS		0,416	0,431	15
5694	METROPOLITANA	73P50057	PUENTE LAS PILASTRAS 2		0,87	0,881	11
5695	METROPOLITANA	73P50058	PUENTE EL CAMPESINO		0,24	0,262	22
5696	METROPOLITANA	73P50059	PUENTE EL OLIVO		0,724	0,749	25
5697	METROPOLITANA	73P50060	PUENTE EL OLIVO 1		2,727	2,734	7
5698	METROPOLITANA	73P50061	PUENTE LA HIGUERA		0,713	0,733	20
5699	METROPOLITANA	73P50062	PUENTE SANTA CLARA		0,555	0,575	20
5700	METROPOLITANA	73P50063	PUENTE (SANTA VICTORIA 1)		0,033	0,04	7
5701	METROPOLITANA	73P50064	PUENTE SANTA VICTORIA		0,152	0,168	16
5702	METROPOLITANA	73P50065	PUENTE SANTA VICTORIA 2		2,88	2,886	6
5703	METROPOLITANA	73P50066	PUENTE QUILAMUTA		5,962	6,077	115
5704	METROPOLITANA	73P50067	PUENTE S/N		2,578	2,613	35
5705	METROPOLITANA	73P50068	PUENTE S/N		5,108	5,145	37
5706	METROPOLITANA	73P60001	PUENTE PASO SUPERIOR LA PUNTILLA	G-46	10,58	10,672	92
5707	METROPOLITANA	73P60002	PUENTE ESPERANZA	G-68	4,016	4,232	216
5708	METROPOLITANA	73P60003	PUENTE S/N	G-78	14,284	14,291	7
5709	METROPOLITANA	73P60004	PUENTE SAN FRANCISCO	G-78	17,384	17,875	491
5710	METROPOLITANA	73P60005	PUENTE EL PAICO	G-78	24,401	24,431	30
5711	METROPOLITANA	73P60006	PUENTE SANTA BLANCA	G-40	4,839	4,85	11
5712	METROPOLITANA	73P60007	PUENTE EL GATO 2	G-40	6,344	6,354	10

**PUENTES - DIC. 2023**

ID	Región	Activo	Descripción	Rol	Km Inicio	Km Fin	Longitud (m)
5713	METROPOLITANA	73P60008	PUENTE EL GATO 1	G-40	6,45	6,48	30
5714	METROPOLITANA	73P60009	PUENTE PELVIN	G-380	32,967	33,227	260
5715	METROPOLITANA	73P60010	PUENTE TRÁPICHE	G-308	6,9	6,912	12
5716	METROPOLITANA	73P60011	PUENTE EL GUANACO	G-308	7,017	7,031	14
5717	METROPOLITANA	73P60012	PUENTE ESTERO FRÍO (TIPO OTRO)	G-396	3,985	3,996	11
5718	METROPOLITANA	73P60013	PUENTE LAS PARCELAS 2 (TIPO OTRO)	G-412	1,581	1,601	20
5719	METROPOLITANA	73P60014	PUENTE LAS PARCELAS 1	G-412	0	0,02	20
5720	METROPOLITANA	73P60015	PUENTE NALTAHUA NUEVO	G-420	0,133	0,35	217
5721	METROPOLITANA	73P60016	PUENTE NAZARIO ARAOS	G-606	2,063	2,07	7
5722	METROPOLITANA	73P60017	PUENTE DIEGO DE ALMAGRO	G-612	1,26	1,285	25
5723	METROPOLITANA	73P60018	PUENTE SAN JOSÉ	G-612	1,886	1,897	11
5724	METROPOLITANA	73P60019	PUENTE S/N	G-614	0,102	0,122	20
5725	METROPOLITANA	73P60020	PUENTE SAN FRANCISCO VIEJO	G-478	0,098	0,658	560
5726	METROPOLITANA	73P60021	PUENTE S/N	G-596	1,996	2,001	5
5727	METROPOLITANA	73P60022	PUENTE S/N	G-608	0,067	0,071	4
5728	METROPOLITANA	73P60023	PUENTE EL PAICO ALTO	G-608	1,553	1,567	14
5729	METROPOLITANA	73P60024	PUENTE S/N (TIPO OTRO)		1	1,007	7
5730	METROPOLITANA	73P60025	PUENTE CHIÑIGUE (TIPO OTRO)		0,382	0,388	6
5731	LOS RÍOS	74P10001	PUENTE PULLINQUE	Ruta 201 CH	2,761	2,801	40
5732	LOS RÍOS	74P10002	PUENTE ALIVIADERO	Ruta 201 CH	3,69	3,718	28
5733	LOS RÍOS	74P10003	PUENTE ADUCCION N° 1	Ruta 201 CH	4,878	4,903	25
5734	LOS RÍOS	74P10004	PUENTE ADUCCION N° 2	Ruta 201 CH	7,169	7,185	16
5735	LOS RÍOS	74P10005	PUENTE BOCATOMA	Ruta 201 CH	7,66	7,731	71
5736	LOS RÍOS	74P10006	PUENTE PELLAIFA	Ruta 201 CH	23,285	23,346	61
5737	LOS RÍOS	74P10007	PUENTE S/N 74P10007	Ruta 201 CH	26,448	26,454	6
5738	LOS RÍOS	74P10008	PUENTE S/N 74P10008	Ruta 201 CH	29,858	29,867	9
5739	LOS RÍOS	74P10009	PUENTE LLANCAHUE	Ruta 201 CH	33,545	33,582	37
5740	LOS RÍOS	74P10010	PUENTE CULAN	Ruta 201 CH	35,416	35,43	14
5741	LOS RÍOS	74P10011	PUENTE S/N 74P10011	Ruta 201 CH	38,276	38,288	12
5742	LOS RÍOS	74P10012	PUENTE PONTONERO	Ruta 201 CH	40,34	40,37	30
5743	LOS RÍOS	74P10013	PUENTE AÑIQUE SUR	Ruta 201 CH	42,457	42,473	16
5744	LOS RÍOS	74P10014	PUENTE MALIHUE	Ruta 201 CH	44,47	44,485	15
5745	LOS RÍOS	74P10015	PUENTE LLONQUEN	Ruta 201 CH	44,841	44,851	10
5746	LOS RÍOS	74P10016	PUENTE CUNECO	Ruta 201 CH	46,659	46,669	10
5747	LOS RÍOS	74P10017	PUENTE REYEHUEICO N° 2	Ruta 201 CH	49,725	49,761	36
5748	LOS RÍOS	74P10018	PUENTE SILVA	Ruta 201 CH	60,855	60,87	15
5749	LOS RÍOS	74P10019	PUENTE RAYINTULELFU	Ruta 201 CH	62,937	62,973	36
5750	LOS RÍOS	74P10020	PUENTE ASERRADERO	Ruta 201 CH	63,728	63,738	10
5751	LOS RÍOS	74P10021	PUENTE BLANCO	Ruta 201 CH	67,733	67,773	40
5752	LOS RÍOS	74P10022	PUENTE S/I Propuesto: La Frontera 2	Ruta 201 CH	69,065	69,065	0
5753	LOS RÍOS	74P10023	PUENTE NEVADO 1	Ruta 201 CH	69,839	69,859	20
5754	LOS RÍOS	74P10024	PUENTE NEVADO 2	Ruta 201 CH	70,145	70,157	12
5755	LOS RÍOS	74P10025	PUENTE NEVADO 3	Ruta 201 CH	71,731	71,751	20
5756	LOS RÍOS	74P10026	PUENTE NEVADO 4	Ruta 201 CH	72,011	72,031	20
5757	LOS RÍOS	74P10027	PUENTE LA RANA	Ruta 201 CH	73,072	73,084	12
5758	LOS RÍOS	74P10028	PUENTE LA ADUANA	Ruta 201 CH	73,208	73,232	24
5759	LOS RÍOS	74P10029	PUENTE PICHYO	Ruta 202	23,425	23,505	80
5760	LOS RÍOS	74P10030	PUENTE CAYUMAPU	Ruta 202	27,678	27,728	50
5761	LOS RÍOS	74P10031	PUENTE CALLE CALLE 1	Ruta 202	48,621	48,846	225
5762	LOS RÍOS	74P10032	PUENTE CALLE CALLE 2	Ruta 202	48,624	48,849	225
5763	LOS RÍOS	74P10033	PUENTE LEUFUCADE 1	Ruta 203 CH	1,324	1,344	20
5764	LOS RÍOS	74P10034	PUENTE LEUFUCADE 2	Ruta 203 CH	1,852	1,917	65
5765	LOS RÍOS	74P10035	PUENTE SALTO DE AGUA	Ruta 203 CH	15,85	15,873	23
5766	LOS RÍOS	74P10036	PUENTE QUILCHE	Ruta 203 CH	25,826	25,856	30
5767	LOS RÍOS	74P10037	PUENTE CONTRA	Ruta 203 CH	30,32	30,344	24
5768	LOS RÍOS	74P10038	PUENTE MELEFQUEN	Ruta 203 CH	37,708	37,728	20
5769	LOS RÍOS	74P10039	PUENTE HUENEHUE	Ruta 203 CH	60,29	60,38	90
5770	LOS RÍOS	74P10040	PUENTE CURACO N°1	Ruta 203 CH	69,671	69,701	30
5771	LOS RÍOS	74P10041	PUENTE CURACO N°2	Ruta 203 CH	69,7	69,73	30
5772	LOS RÍOS	74P10042	PUENTE NILTRE	Ruta 203 CH	72,386	72,42	34
5773	LOS RÍOS	74P10043	PUENTE LLAMUE	Ruta 203 CH	76,344	76,364	20
5774	LOS RÍOS	74P10044	PUENTE RUCATREHUA	Ruta 203 CH	78,844	78,864	20
5775	LOS RÍOS	74P10045	PUENTE PUÑIR	Ruta 203 CH	82,859	82,892	33
5776	LOS RÍOS	74P10046	PUENTE TOLEDO	Ruta 203 CH	84,263	84,313	50
5777	LOS RÍOS	74P10047	PUENTE BLANCO	Ruta 203 CH	90,87	90,895	25
5778	LOS RÍOS	74P10048	PUENTE PAILLAHUINTE	Ruta 203 CH	92,19	92,215	25
5779	LOS RÍOS	74P10049	PUENTE LLANQUIHUE	Ruta 203 CH	95,732	95,78	48
5780	LOS RÍOS	74P10050	PUENTE PUNAHUE	Ruta 203 CH	96,473	96,503	30
5781	LOS RÍOS	74P10051	PUENTE TRUFUL	Ruta 203 CH	100,213	100,241	28
5782	LOS RÍOS	74P10052	PUENTE HUILO HUILO	Ruta 203 CH	100,411	100,496	85
5783	LOS RÍOS	74P10053	PUENTE LLALLALCA	Ruta 203 CH	102,635	102,652	17
5784	LOS RÍOS	74P10054	PUENTE PIREHEICO	Ruta 203 CH	114,492	114,558	66
5785	LOS RÍOS	74P10055	PUENTE LA LECHERIA	Ruta 203 CH	117,565	117,58	15
5786	LOS RÍOS	74P10056	PUENTE CUNICO	Ruta 203 CH	119,12	119,138	18
5787	LOS RÍOS	74P10057	PUENTE HUAHUM	Ruta 203 CH	122,274	122,299	25
5788	LOS RÍOS	74P10058	PUENTE FRONTERA	Ruta 203 CH	123,196	123,221	25
5789	LOS RÍOS	74P10059	PUENTE S/N 74P10059	Ruta 204	1,065	1,135	70
5790	LOS RÍOS	74P10060	PUENTE SANTA ISABEL	Ruta 204	12,422	12,442	20
5791	LOS RÍOS	74P10061	PUENTE S/N 74P10061	Ruta 204	18,317	18,327	10
5792	LOS RÍOS	74P10062	PUENTE CUICULELFU	Ruta 204	18,652	18,687	35
5793	LOS RÍOS	74P10063	PUENTE CHINCUIN	Ruta 204	23,093	23,103	10
5794	LOS RÍOS	74P10064	PUENTE PISHUINCO	Ruta 204	27,113	27,148	35
5795	LOS RÍOS	74P10065	PUENTE PAILLACO	Ruta 206	1,842	1,884	42
5796	LOS RÍOS	74P10066	PUENTE COLLILELFU	Ruta 206	6,583	6,61	27
5797	LOS RÍOS	74P10067	PUENTE HUICAHUE	Ruta 206	8,229	8,239	10
5798	LOS RÍOS	74P10068	PUENTE SANTO DOMINGO	Ruta 206	34,952	34,99	38
5799	LOS RÍOS	74P10069	PUENTE PIEDRA BLANCA	Ruta 206	37,133	37,168	35
5800	LOS RÍOS	74P10070	PUENTE PICHÍ	T-60	2,571	2,58	9
5801	LOS RÍOS	74P10071	PUENTE CHAMIL	T-60	11,073	11,11	37
5802	LOS RÍOS	74P10072	PUENTE LA PLATA	T-60	13,241	13,253	12
5803	LOS RÍOS	74P10073	PUENTE LA TREGUA	T-60	18,145	18,156	11
5804	LOS RÍOS	74P10074	PUENTE PUCURA	T-95-S	38,357	38,376	19
5805	LOS RÍOS	74P10075	PUENTE SECO	T-95-S	46,067	46,088	21
5806	LOS RÍOS	74P10076	PUENTE S/N 74P10076	T-20	0,843	0,873	30
5807	LOS RÍOS	74P10077	PUENTE SAN JOSÉ	T-20	1,032	1,142	110
5808	LOS RÍOS	74P10078	PUENTE QUECHUCO	T-20	2,78	2,802	22
5809	LOS RÍOS	74P10079	PUENTE HUAUTRO N 1	T-20	10,243	10,26	17
5810	LOS RÍOS	74P10080	PUENTE HUAUTRO N 2	T-20	12,216	12,233	17
5811	LOS RÍOS	74P10081	PUENTE LINGUE	T-20	16,183	16,243	60
5812	LOS RÍOS	74P10082	PUENTE YECO	T-20	21,409	21,422	13
5813	LOS RÍOS	74P10083	PUENTE PIUTRIL	T-20	24,233	24,246	13
5814	LOS RÍOS	74P10084	PUENTE NEGRO	T-20	26,254	26,276	22

**PUENTES - DIC. 2023**

ID	Región	Activo	Descripción	Rol	Km Inicio	Km Fin	Longitud (m)
5815	LOS RÍOS	74P10085	PUENTE QUILMIO N2	T-29	0,491	0,501	10
5816	LOS RÍOS	74P10086	PUENTE QUILMIO	T-29	1,474	1,533	59
5817	LOS RÍOS	74P10087	PUENTE PAZA N1	T-29	5,536	5,549	13
5818	LOS RÍOS	74P10088	PUENTE S/N 74P10088	T-29	5,939	5,951	12
5819	LOS RÍOS	74P10089	PUENTE PAZA N2	T-29	6,616	6,629	13
5820	LOS RÍOS	74P10090	PUENTE ALTURA PAZAS	T-29	7,982	8,017	35
5821	LOS RÍOS	74P10091	PUENTE TITAN	T-29	11,978	11,993	15
5822	LOS RÍOS	74P10092	PUENTE MONITO DEL MONTE	T-29	13,594	13,623	29
5823	LOS RÍOS	74P10093	PUENTE CHAN CHAN	T-29	16,283	16,332	49
5824	LOS RÍOS	74P10094	PUENTE IÑAQUI	T-34	4,526	4,56	34
5825	LOS RÍOS	74P10095	PUENTE NEGRO	T-34	6,821	6,849	28
5826	LOS RÍOS	74P10096	PUENTE QUINCHILCA	T-39	5,02	5,162	142
5827	LOS RÍOS	74P10097	PUENTE PICHÍ QUINCHILCA	T-39	5,371	5,386	15
5828	LOS RÍOS	74P10098	PUENTE PICHÍ QUINCHILCA N°2	T-39	5,59	5,605	15
5829	LOS RÍOS	74P10099	PUENTE SAN PEDRITO	T-39	7,494	7,513	19
5830	LOS RÍOS	74P10100	PUENTE MALIHUE	T-39	21,878	21,964	86
5831	LOS RÍOS	74P10101	PUENTE ÑANCUL	T-39	42,048	42,073	25
5832	LOS RÍOS	74P10102	PUENTE S/N 74P10102	T-39	45,07	45,083	13
5833	LOS RÍOS	74P10103	PUENTE MAÑO N1	T-39	45,739	45,757	18
5834	LOS RÍOS	74P10104	PUENTE S/N 74P10104	T-45	4,446	4,456	10
5835	LOS RÍOS	74P10105	PUENTE S/N 74P10105	T-45	4,528	4,535	7
5836	LOS RÍOS	74P10106	PUENTE S/N 74P10106	T-45	5,713	5,721	8
5837	LOS RÍOS	74P10107	PUENTE PIRINEL	T-45	10,843	10,873	30
5838	LOS RÍOS	74P10108	PUENTE BLANCO	T-45	14,689	14,734	45
5839	LOS RÍOS	74P10109	PUENTE S/N 74P10109	T-45	15,437	15,444	7
5840	LOS RÍOS	74P10110	PUENTE HUICHALAFQUEN	T-45	15,437	15,471	34
5841	LOS RÍOS	74P10111	PUENTE S/N 74P10111	T-45	23,759	23,786	27
5842	LOS RÍOS	74P10112	PUENTE S/N 74P10112	T-45	24,091	24,098	7
5843	LOS RÍOS	74P10113	PUENTE S/N 74P10113	T-45	24,223	24,229	6
5844	LOS RÍOS	74P10114	PUENTE S/N 74P10114	T-45	24,546	24,551	5
5845	LOS RÍOS	74P10115	PUENTE S/N 74P10115	T-45	25,045	25,06	15
5846	LOS RÍOS	74P10116	PUENTE S/N 74P10116	T-45	25,392	25,403	11
5847	LOS RÍOS	74P10117	PUENTE S/N 74P10117	T-45	25,443	25,462	19
5848	LOS RÍOS	74P10118	PUENTE PEÑALOZA	T-45	26,306	26,336	30
5849	LOS RÍOS	74P10119	PUENTE S/N 74P10119	T-45	26,938	26,958	20
5850	LOS RÍOS	74P10120	PUENTE REMEHUE	T-45	27,433	27,458	25
5851	LOS RÍOS	74P10121	PUENTE MAE	T-45	30,698	30,723	25
5852	LOS RÍOS	74P10122	PUENTE S/N 74P10122	T-45	31,121	31,129	8
5853	LOS RÍOS	74P10123	PUENTE HANS FREY	T-45	32,377	32,395	18
5854	LOS RÍOS	74P10124	PUENTE EL VENADO	T-45	33,701	33,716	15
5855	LOS RÍOS	74P10125	PUENTE S/N 74P10125	T-45	33,81	33,818	8
5856	LOS RÍOS	74P10126	PUENTE LAS ROCAS	T-45	34,694	34,703	9
5857	LOS RÍOS	74P10127	PUENTE EL TURBIO	T-45	35,045	35,062	17
5858	LOS RÍOS	74P10128	PUENTE QUISEUCO	T-45	35,627	35,659	32
5859	LOS RÍOS	74P10129	PUENTE OROZCO	T-45	43,585	43,615	30
5860	LOS RÍOS	74P10130	PUENTE RIÑIHUE	T-45	46,448	46,468	20
5861	LOS RÍOS	74P10131	PUENTE HUIDIF	T-45	56,712	56,732	20
5862	LOS RÍOS	74P10132	PUENTE PIRQUILCO	T-45	60,584	60,604	20
5863	LOS RÍOS	74P10133	PUENTE HUÍNA-HUÍNA	T-551	0,944	0,954	10
5864	LOS RÍOS	74P10134	PUENTE SAN ANTONIO	T-551	4,41	4,417	7
5865	LOS RÍOS	74P10135	PUENTE HUÍNA HUÍNA N°2	T-551	7,045	7,056	11
5866	LOS RÍOS	74P10136	PUENTE LA JUNTA	T-551	10,861	10,896	35
5867	LOS RÍOS	74P10137	PUENTE HUIE	T-551	18,272	18,284	12
5868	LOS RÍOS	74P10138	PUENTE ITROPULLI	T-613	6,382	6,452	70
5869	LOS RÍOS	74P10139	PUENTE ÑINFE	T-195-S	7,717	7,742	25
5870	LOS RÍOS	74P10140	PUENTE OLIVA	T-400	0,191	0,199	8
5871	LOS RÍOS	74P10141	PUENTE LEONCIO	T-400	0,293	0,301	8
5872	LOS RÍOS	74P10142	PUENTE FUTA	T-400	4,196	4,266	70
5873	LOS RÍOS	74P10143	PUENTE LAS MINAS	T-400	9,443	9,463	20
5874	LOS RÍOS	74P10144	PUENTE NAGUILAN	T-400	22,359	22,519	160
5875	LOS RÍOS	74P10145	PUENTE S/N 74P10145	T-400	23,008	23,048	40
5876	LOS RÍOS	74P10146	PUENTE LAS ROMAZAS	T-400	25,192	25,212	20
5877	LOS RÍOS	74P10147	PUENTE EL MANZANO	T-400	26,315	26,327	12
5878	LOS RÍOS	74P10148	PUENTE LOS LLANOS	T-400	31,172	31,19	18
5879	LOS RÍOS	74P10149	PUENTE S/N 74P10149	T-400	32,237	32,267	30
5880	LOS RÍOS	74P10150	PUENTE S/N 74P10150	T-400	33,011	33,021	10
5881	LOS RÍOS	74P10151	PUENTE CATRILELFU	T-400	34,518	34,548	30
5882	LOS RÍOS	74P10152	PUENTE S/I (SAN JUAN N°1)	T-400	38,73	38,76	30
5883	LOS RÍOS	74P10153	PUENTE S/I (SAN JUAN N°2)	T-400	39,924	39,939	15
5884	LOS RÍOS	74P10154	PUENTE RELIN	T-261-S	4,913	4,933	20
5885	LOS RÍOS	74P10155	PUENTE LINGUE	T-270-S	9,885	10,108	223
5886	LOS RÍOS	74P10156	PUENTE CHAIHUIN	T-470	45,62	45,82	200
5887	LOS RÍOS	74P10157	PUENTE STA MARSELLA	T-525	0,56	0,572	12
5888	LOS RÍOS	74P10158	PUENTE PICHACURRA	T-525	1,809	1,834	25
5889	LOS RÍOS	74P10159	PUENTE SAN GUILLERMO	T-525	5,673	5,688	15
5890	LOS RÍOS	74P10160	PUENTE MERRAHUE	T-685	3,554	3,572	18
5891	LOS RÍOS	74P10161	Puente Los Chilcos	T-695	7,68	7,69	10
5892	LOS RÍOS	74P10162	Puente RalitrAn	T-699	5,168	5,183	15
5893	LOS RÍOS	74P10163	PUENTE S/N 74P10163	T-732	2,273	2,279	6
5894	LOS RÍOS	74P10164	PUENTE S/N 74P10164	T-941-S	18,742	18,762	20
5895	LOS RÍOS	74P10165	PUENTE S/N 74P10165	T-941-S	19,227	19,247	20
5896	LOS RÍOS	74P10166	PUENTE LAS TERMAS	T-941-S	23,235	23,255	20
5897	LOS RÍOS	74P10167	PUENTE S/N 74P10167	T-941-S	24,011	24,023	12
5898	LOS RÍOS	74P10168	PUENTE TRALCO	T-941-S	30,79	30,804	14
5899	LOS RÍOS	74P10169	PUENTE PITREN	T-105	2,172	2,189	17
5900	LOS RÍOS	74P10170	PUENTE S/N 74P10170	T-105	5,842	5,856	14
5901	LOS RÍOS	74P10171	PUENTE TROLTROHUE 1	T-115	2,968	2,976	8
5902	LOS RÍOS	74P10172	PUENTE TROLTROHUE 2	T-115	10,201	10,211	10
5903	LOS RÍOS	74P10173	PUENTE MANUEL RODRIGUEZ	T-120-S	0,296	0,356	60
5904	LOS RÍOS	74P10174	PUENTE QUILLEN	T-120-S	3,14	3,178	38
5905	LOS RÍOS	74P10175	PUENTE MAHUIDA	T-120-S	11,401	11,421	20
5906	LOS RÍOS	74P10176	PUENTE S/N 74P10176	T-120-S	20,869	20,884	15
5907	LOS RÍOS	74P10177	PUENTE LINGUE	T-120-S	22,225	22,24	15
5908	LOS RÍOS	74P10178	PUENTE ACANIR	T-145	13,808	13,825	17
5909	LOS RÍOS	74P10179	PUENTE CURINAM	T-145	16,902	16,921	19
5910	LOS RÍOS	74P10180	PUENTE PURULON	T-175	0,091	0,141	50
5911	LOS RÍOS	74P10181	PUENTE MIRAFLORES	T-175	8,785	8,81	25
5912	LOS RÍOS	74P10182	PUENTE AYLIN	T-179	0,867	0,897	30
5913	LOS RÍOS	74P10183	PUENTE ALHUEMANQUE	T-179	11,023	11,05	27
5914	LOS RÍOS	74P10184	PUENTE CORRELTUE	T-185	0,664	0,699	35
5915	LOS RÍOS	74P10185	PUENTE S/N 74P10185	T-189	0,867	0,882	15
5916	LOS RÍOS	74P10186	PUENTE S/N 74P10186	T-189	3,428	3,446	18

PUENTES - DIC. 2023

ID	Región	Activo	Descripción	Rol	Km Inicio	Km Fin	Longitud (m)
5917	LOS RÍOS	74P10187	PUENTE SAN ANTONIO	T-189	13,978	13,994	16
5918	LOS RÍOS	74P10188	PUENTE DUERO	T-189	20,509	20,534	25
5919	LOS RÍOS	74P10189	PUENTE S/N 74P10189	T-189	25,83	25,84	10
5920	LOS RÍOS	74P10190	PUENTE RINGAN	T-192	1,648	1,688	40
5921	LOS RÍOS	74P10191	PUENTE EL LINGUE	T-210	16,989	17,019	30
5922	LOS RÍOS	74P10192	PUENTE S/N 74P10192	T-210	25,782	25,8	18
5923	LOS RÍOS	74P10193	PUENTE S/N 74P10193	T-213	4,97	4,982	12
5924	LOS RÍOS	74P10194	PUENTE LOCUCHE N°1	T-214	0,65	0,664	14
5925	LOS RÍOS	74P10195	PUENTE LOCUCHE N°2	T-214	0,757	0,775	18
5926	LOS RÍOS	74P10196	PUENTE S/N 74P10196	T-214	12,844	12,857	13
5927	LOS RÍOS	74P10197	PUENTE OCHOA	T-217	1,507	1,523	16
5928	LOS RÍOS	74P10198	PUENTE RALUYA	T-217	2,88	2,958	78
5929	LOS RÍOS	74P10199	PUENTE PUDOCO	T-217	5,094	5,118	24
5930	LOS RÍOS	74P10200	PUENTE S/N 74P10200	T-217	7,173	7,189	16
5931	LOS RÍOS	74P10201	PUENTE S/N 74P10201	T-217	15,297	15,327	30
5932	LOS RÍOS	74P10202	PUENTE S/N 74P10202	T-219	0,391	0,401	10
5933	LOS RÍOS	74P10203	PUENTE S/N 74P10203	T-219	0,818	0,83	12
5934	LOS RÍOS	74P10204	PUENTE CAEL	T-221	5,538	5,563	25
5935	LOS RÍOS	74P10205	PUENTE S/N 74P10205	T-240	7,269	7,285	16
5936	LOS RÍOS	74P10206	Puente Cancahual	T-248	20,773	20,791	18
5937	LOS RÍOS	74P10207	Puente Bellavista	T-248	24,074	24,089	15
5938	LOS RÍOS	74P10208	PUENTE S/N 74P10208	T-249	7,074	7,084	10
5939	LOS RÍOS	74P10209	PUENTE LOS VENADOS	T-250	0,405	0,435	30
5940	LOS RÍOS	74P10210	PUENTE QUESQUECHAN	T-250	2,075	2,086	11
5941	LOS RÍOS	74P10211	PUENTE MEHUIN BAJO	T-250	11,477	11,512	35
5942	LOS RÍOS	74P10212	PUENTE S/N 74P10212	T-275	2,434	2,446	12
5943	LOS RÍOS	74P10213	PUENTE S/N 74P10213	T-279	0,053	0,061	8
5944	LOS RÍOS	74P10214	PUENTE QUILGEN	T-282	13,399	13,412	13
5945	LOS RÍOS	74P10215	PUENTE S/N 74P10215	T-283	6,458	6,483	25
5946	LOS RÍOS	74P10216	PUENTE S/N 74P10216	T-283	10,359	10,399	40
5947	LOS RÍOS	74P10218	PUENTE S/N 74P10218	T-290	6,852	6,867	15
5948	LOS RÍOS	74P10219	PUENTE PUTABLA	T-292	6,157	6,175	18
5949	LOS RÍOS	74P10220	PUENTE CHOCHIF	T-295	4,307	4,332	25
5950	LOS RÍOS	74P10221	PUENTE SAN ANTONIO	T-296	5,195	5,21	15
5951	LOS RÍOS	74P10222	PUENTE NEGRO	T-297	0,027	0,057	30
5952	LOS RÍOS	74P10223	PUENTE LOS JUNCOS 2	T-302	18,218	18,238	20
5953	LOS RÍOS	74P10224	PUENTE CHANCOYAN	T-308	4,905	4,935	30
5954	LOS RÍOS	74P10225	PUENTE FORMIO	T-310	8,211	8,251	40
5955	LOS RÍOS	74P10226	PUENTE S/N 74P10226	T-312	0,439	0,454	15
5956	LOS RÍOS	74P10227	PUENTE S/N 74P10227	T-313	4,257	4,269	12
5957	LOS RÍOS	74P10228	PUENTE S/N 74P10228	T-313	4,29	4,31	20
5958	LOS RÍOS	74P10229	PUENTE S/N 74P10229	T-315	3,312	3,322	10
5959	LOS RÍOS	74P10230	PUENTE S/N 74P10230	T-324	0,013	0,04	27
5960	LOS RÍOS	74P10231	PUENTE S/N 74P10231	T-326	3,068	3,093	25
5961	LOS RÍOS	74P10232	PUENTE S/N 74P10232	T-328	9,493	9,505	12
5962	LOS RÍOS	74P10233	PUENTE ÑAQUE	T-334	2,172	2,212	40
5963	LOS RÍOS	74P10234	PUENTE FOLILCO N 1	T-335	1,59	1,605	15
5964	LOS RÍOS	74P10235	PUENTE MILLAUAJALLIN	T-335	8,397	8,409	12
5965	LOS RÍOS	74P10236	PUENTE CAU-CAU	URBT342	1,393	1,558	165
5966	LOS RÍOS	74P10237	PUENTE SANTA ROSA	T-344	3,649	3,679	30
5967	LOS RÍOS	74P10238	PUENTE PUTRELGUE	T-345	11,987	12,012	25
5968	LOS RÍOS	74P10239	PUENTE PILPEO	T-345	17,472	17,484	12
5969	LOS RÍOS	74P10240	PUENTE MALIHUITO	T-345	28,587	28,612	25
5970	LOS RÍOS	74P10241	PUENTE ÑAQUE	T-346	2,776	2,816	40
5971	LOS RÍOS	74P10242	PUENTE NEGRO	T-347	2,328	2,358	30
5972	LOS RÍOS	74P10243	PUENTE RIO CRUCES	T-350	1,684	2,149	465
5973	LOS RÍOS	74P10244	PUENTE ESTANCILLA	T-350	5,186	5,211	25
5974	LOS RÍOS	74P10245	PUENTE CUTIPAY	T-350	8,948	8,983	35
5975	LOS RÍOS	74P10246	PUENTE SECO	T-350	17,714	17,734	20
5976	LOS RÍOS	74P10247	PUENTE LOS MOLINOS	T-350	18,204	18,224	20
5977	LOS RÍOS	74P10248	PUENTE CURINANCO	T-350	31,275	31,287	12
5978	LOS RÍOS	74P10249	PUENTE S/N 74P10249	T-353	0,244	0,259	15
5979	LOS RÍOS	74P10250	PUENTE S/N 74P10250	T-353	1,629	1,637	8
5980	LOS RÍOS	74P10251	PUENTE S/N 74P10251	T-353	7,37	7,395	25
5981	LOS RÍOS	74P10252	PUENTE S/N 74P10252	T-360	4,223	4,238	15
5982	LOS RÍOS	74P10253	Puente Covadonga	T-361	6,559	6,594	35
5983	LOS RÍOS	74P10254	PUENTE BLANCO	T-376	0,037	0,052	15
5984	LOS RÍOS	74P10255	PUENTE PANGUIMEO	T-376	10,636	10,65	14
5985	LOS RÍOS	74P10256	PUENTE POBRE NEGRO	T-376	15,029	15,044	15
5986	LOS RÍOS	74P10257	PUENTE CUDICO	T-390	1,13	1,165	35
5987	LOS RÍOS	74P10258	PUENTE HUERQUEHUE	T-391	10,553	10,569	16
5988	LOS RÍOS	74P10259	PUENTE MONIE	T-411	4,12	4,129	9
5989	LOS RÍOS	74P10260	PUENTE PIUTEL	T-415	2,121	2,139	18
5990	LOS RÍOS	74P10261	PUENTE PUGA	T-415	6,811	6,831	20
5991	LOS RÍOS	74P10262	PUENTE S/N 74P10262	T-424	0,336	0,356	20
5992	LOS RÍOS	74P10263	PUENTE EL HEDIONDO	T-435	0,202	0,242	40
5993	LOS RÍOS	74P10264	PUENTE S/N 74P10264	T-435	2,94	2,96	20
5994	LOS RÍOS	74P10265	PUENTE S/N 74P10265	T-439	5,227	5,239	12
5995	LOS RÍOS	74P10266	PUENTE PALO MUERTO	T-450	11,756	11,793	37
5996	LOS RÍOS	74P10267	PUENTE S/I (HUAPE)	T-450	12,923	12,96	37
5997	LOS RÍOS	74P10268	PUENTE S/N 74P10268	T-453	9,546	9,561	15
5998	LOS RÍOS	74P10269	PUENTE CACHIM	T-453	10,282	10,302	20
5999	LOS RÍOS	74P10270	PUENTE S/N 74P10270	T-508	1,519	1,535	16
6000	LOS RÍOS	74P10271	PUENTE S/N 74P10271	T-512	1,011	1,023	12
6001	LOS RÍOS	74P10272	PUENTE S/N 74P10272	T-519	9,759	9,767	8
6002	LOS RÍOS	74P10273	PUENTE S/N 74P10273	T-520	0,318	0,329	11
6003	LOS RÍOS	74P10274	PUENTE HUÍÑA HUÍÑA	T-524	1,007	1,032	25
6004	LOS RÍOS	74P10275	PUENTE PUNAHUE	T-531	2,533	2,561	28
6005	LOS RÍOS	74P10276	PUENTE QUITRICO	T-531	5,469	5,486	17
6006	LOS RÍOS	74P10277	PUENTE TRONADOR	T-531	10,878	10,903	25
6007	LOS RÍOS	74P10278	PUENTE QUIQUILCO	T-531	11,712	11,772	60
6008	LOS RÍOS	74P10279	PUENTE S/N 74P10279	T-531	22,074	22,095	21
6009	LOS RÍOS	74P10280	PUENTE ULLOA	T-533	2,693	2,705	12
6010	LOS RÍOS	74P10281	PUENTE QUICHA	T-533	2,94	2,952	12
6011	LOS RÍOS	74P10282	PUENTE S/N 74P10282	T-533	8,896	8,902	6
6012	LOS RÍOS	74P10283	PUENTE S/N 74P10283	T-543	1,165	1,177	12
6013	LOS RÍOS	74P10284	PUENTE EL SALTO	T-573	0,108	0,12	12
6014	LOS RÍOS	74P10285	PUENTE LA LUMA	T-573	4,695	4,71	15
6015	LOS RÍOS	74P10286	PUENTE CURACO	T-575	3,045	3,07	25
6016	LOS RÍOS	74P10287	PUENTE EL SALTO	T-575	10,075	10,087	12
6017	LOS RÍOS	74P10288	PUENTE S/N 74P10288	T-575	11,727	11,757	30
6018	LOS RÍOS	74P10289	PUENTE S/N 74P10289	T-595	5,35	5,366	16

**PUNTES - DIC. 2023**

ID	Región	Activo	Descripción	Rol	Km Inicio	Km Fin	Longitud (m)
6019	LOS RÍOS	74P10290	PUENTE S/N 74P10290	T-626	3,457	3,477	20
6020	LOS RÍOS	74P10291	PUENTE S/N 74P10291	T-628	3,559	3,566	7
6021	LOS RÍOS	74P10292	PUENTE CULLILELFU 1	T-632	1,9	1,933	33
6022	LOS RÍOS	74P10293	PUENTE TRES CHIFLONES	T-640	3,024	3,064	40
6023	LOS RÍOS	74P10294	PUENTE JIMÉNEZ	T-640	13,728	13,748	20
6024	LOS RÍOS	74P10295	PUENTE S/N 74P10295	T-641	0,735	0,743	8
6025	LOS RÍOS	74P10296	PUENTE LA LUMA	T-650	9,235	9,245	10
6026	LOS RÍOS	74P10297	PUENTE S/N 74P10297	T-650	16,769	16,775	6
6027	LOS RÍOS	74P10298	PUENTE S/N 74P10298	T-652	0,727	0,741	14
6028	LOS RÍOS	74P10299	PUENTE S/N 74P10299	T-652	3,884	3,896	12
6029	LOS RÍOS	74P10300	PUENTE S/N 74P10300	T-652	4,748	4,758	10
6030	LOS RÍOS	74P10301	PUENTE S/N 74P10301	T-652	6,981	6,996	15
6031	LOS RÍOS	74P10302	PUENTE S/N 74P10302	T-655	4,904	4,914	10
6032	LOS RÍOS	74P10303	PUENTE S/N 74P10303	T-658	7,597	7,61	13
6033	LOS RÍOS	74P10304	PUENTE HUICHAHUE N3	T-658	16,741	16,771	30
6034	LOS RÍOS	74P10305	PUENTE HUICHAHUE N1	T-658	16,802	16,827	25
6035	LOS RÍOS	74P10306	PUENTE S/N 74P10306	T-668	0,378	0,386	8
6036	LOS RÍOS	74P10307	PUENTE S/N 74P10307	T-669	0,714	0,721	7
6037	LOS RÍOS	74P10308	PUENTE QUILAPULLI	T-713	0,598	0,608	10
6038	LOS RÍOS	74P10309	PUENTE PELEHUE 1	T-725	3,539	3,554	15
6039	LOS RÍOS	74P10310	PUENTE S/N 74P10310	T-733	0,37	0,382	12
6040	LOS RÍOS	74P10311	PUENTE S/N 74P10311	T-735	3,334	3,344	10
6041	LOS RÍOS	74P10312	PUENTE MALCHEHUE N°1	T-741	3,136	3,145	9
6042	LOS RÍOS	74P10313	PUENTE S/N 74P10313	T-789	3,465	3,481	16
6043	LOS RÍOS	74P10314	PUENTE PUQUIÑE	T-125	1,463	1,471	8
6044	LOS RÍOS	74P10315	PUENTE S/N 74P10315	T-125	3,151	3,163	12
6045	LOS RÍOS	74P10316	PUENTE S/N 74P10316	T-125	5,974	5,989	15
6046	LOS RÍOS	74P10317	PUENTE S/N 74P10317	T-131	0,555	0,563	8
6047	LOS RÍOS	74P10318	PUENTE S/N 74P10318	T-135	1,424	1,439	15
6048	LOS RÍOS	74P10319	PUENTE S/N 74P10319	T-135	3,21	3,223	13
6049	LOS RÍOS	74P10320	PUENTE S/N 74P10320	T-135	3,757	3,773	16
6050	LOS RÍOS	74P10321	PUENTE CATRICO	T-151	1,463	1,476	13
6051	LOS RÍOS	74P10322	PUENTE LONCOCHE	T-165	2,707	2,717	10
6052	LOS RÍOS	74P10323	PUENTE S/N 74P10323	T-173	1,431	1,443	12
6053	LOS RÍOS	74P10324	PUENTE S/N 74P10324	T-177	0,052	0,077	25
6054	LOS RÍOS	74P10325	PUENTE S/N 74P10325	T-177	0,197	0,207	10
6055	LOS RÍOS	74P10326	PUENTE S/N 74P10326	T-242	2,889	2,901	12
6056	LOS RÍOS	74P10327	PUENTE S/N 74P10327	T-242	5,545	5,558	13
6057	LOS RÍOS	74P10328	PUENTE ÑIPULLI	T-252	3,462	3,487	25
6058	LOS RÍOS	74P10329	PUENTE S/N 74P10329	T-258	2,955	2,963	8
6059	LOS RÍOS	74P10330	PUENTE S/N 74P10330	T-259	0,301	0,308	7
6060	LOS RÍOS	74P10331	PUENTE S/N 74P10331	T-274	0,257	0,266	9
6061	LOS RÍOS	74P10332	PUENTE S/N 74P10332	T-281	1,881	1,9	19
6062	LOS RÍOS	74P10333	PUENTE PELLAIFA	T-281	2,552	2,577	25
6063	LOS RÍOS	74P10334	PUENTE S/N 74P10334	T-281	2,915	2,93	15
6064	LOS RÍOS	74P10335	PUENTE TRANGUIL	T-285	0,031	0,044	13
6065	LOS RÍOS	74P10336	PUENTE CUNECO	T-285	1,076	1,102	26
6066	LOS RÍOS	74P10337	PUENTE QUICHIL	T-285	2,668	2,693	25
6067	LOS RÍOS	74P10338	PUENTE S/N 74P10338	T-287	4,037	4,047	10
6068	LOS RÍOS	74P10339	PUENTE S/N 74P10339	T-287	4,552	4,558	6
6069	LOS RÍOS	74P10340	PUENTE USTARITZ	T-293	5,116	5,132	16
6070	LOS RÍOS	74P10341	PUENTE LA PUNTA	T-294	0,131	0,147	16
6071	LOS RÍOS	74P10342	PUENTE S/N 74P10342	T-319	1,726	1,736	10
6072	LOS RÍOS	74P10343	PUENTE S/N 74P10343	T-330	0,029	0,049	20
6073	LOS RÍOS	74P10344	PUENTE S/N 74P10344	T-332	0,096	0,121	25
6074	LOS RÍOS	74P10345	PUENTE PUTREGLE	T-357	0,184	0,198	14
6075	LOS RÍOS	74P10346	PUENTE S/N 74P10346	T-365	0,742	0,752	10
6076	LOS RÍOS	74P10347	PUENTE S/N 74P10347	T-365	5,841	5,856	15
6077	LOS RÍOS	74P10348	PUENTE S/N 74P10348	T-368	1,935	1,94	5
6078	LOS RÍOS	74P10349	PUENTE S/N 74P10349	T-369	4,057	4,065	8
6079	LOS RÍOS	74P10350	PUENTE S/N 74P10350	T-443	0,322	0,334	12
6080	LOS RÍOS	74P10351	PUENTE S/N 74P10351	T-443	8,402	8,417	15
6081	LOS RÍOS	74P10352	PUENTE S/N 74P10352	T-447	3,046	3,054	8
6082	LOS RÍOS	74P10353	PUENTE S/N 74P10353	T-449	1,868	1,881	13
6083	LOS RÍOS	74P10354	PUENTE S/N 74P10354	T-449	8,117	8,129	12
6084	LOS RÍOS	74P10355	PUENTE S/N 74P10355	T-451	0,388	0,41	22
6085	LOS RÍOS	74P10356	PUENTE S/N 74P10356	T-451	2,794	2,814	20
6086	LOS RÍOS	74P10357	PUENTE S/N 74P10357	T-476	3,36	3,374	14
6087	LOS RÍOS	74P10358	PUENTE S/N 74P10358	T-476	4,283	4,296	13
6088	LOS RÍOS	74P10359	PUENTE S/N 74P10359	T-476	6,417	6,429	12
6089	LOS RÍOS	74P10360	PUENTE S/N 74P10360	T-514	1,903	1,929	26
6090	LOS RÍOS	74P10361	PUENTE S/N 74P10361	T-515	0,251	0,267	16
6091	LOS RÍOS	74P10362	PUENTE CULLILELFU N°2	T-516	1,024	1,088	64
6092	LOS RÍOS	74P10363	PUENTE S/N 74P10363	T-518	5,26	5,29	30
6093	LOS RÍOS	74P10364	PUENTE SANTA ELVIRA	URBT528	1,93	2,255	325
6094	LOS RÍOS	74P10365	PUENTE S/N 74P10365	T-541	0,17	0,19	20
6095	LOS RÍOS	74P10366	PUENTE S/N 74P10366	T-541	3,278	3,286	8
6096	LOS RÍOS	74P10367	PUENTE S/N 74P10367	T-541	4,525	4,535	10
6097	LOS RÍOS	74P10368	PUENTE S/N 74P10368	T-541	6,716	6,724	8
6098	LOS RÍOS	74P10369	PUENTE S/N 74P10369	T-545	1,642	1,665	23
6099	LOS RÍOS	74P10370	PUENTE S/N 74P10370	T-583	3,126	3,134	8
6100	LOS RÍOS	74P10371	PUENTE S/N 74P10371	T-587	1,326	1,341	15
6101	LOS RÍOS	74P10372	PUENTE S/N 74P10372	T-591	1,468	1,474	6
6102	LOS RÍOS	74P10373	PUENTE LA HUACHA	T-610	0,533	0,548	15
6103	LOS RÍOS	74P10374	PUENTE BELEN 1	T-620	1,302	1,326	24
6104	LOS RÍOS	74P10375	PUENTE BELEN 2	T-620	3,909	3,927	18
6105	LOS RÍOS	74P10376	PUENTE BELEN 3	T-620	5,264	5,275	11
6106	LOS RÍOS	74P10377	PUENTE S/N 74P10377	T-654	1,143	1,159	16
6107	LOS RÍOS	74P10378	PUENTE EL VENADO 2		S/I	S/I	S/I
6108	LOS RÍOS	74P10379	PUENTE S/N 74P10379	S/N	S/I	S/I	S/I
6109	LOS RÍOS	74P10380	PUENTE LA FONSECA		S/I	S/I	S/I
6110	LOS RÍOS	74P10381	PUENTE LIQUIÑE		S/I	S/I	S/I
6111	LOS RÍOS	74P10382	PUENTE EL FLACO		S/I	S/I	S/I
6112	LOS RÍOS	74P10383	PUENTE SECO		S/I	S/I	S/I
6113	LOS RÍOS	74P10384	PUENTE FURIHUICUL 1		S/I	S/I	S/I
6114	LOS RÍOS	74P10385	PUENTE LA CASCADA		S/I	S/I	S/I
6115	LOS RÍOS	74P10386	PUENTE S/N 74P10386		S/I	S/I	S/I
6116	LOS RÍOS	74P10387	PUENTE HUEIFUL		S/I	S/I	S/I
6117	LOS RÍOS	74P10388	PUENTE FURIHUICUL 2		S/I	S/I	S/I
6118	LOS RÍOS	74P10389	PUENTE VIEJO		S/I	S/I	S/I
6119	LOS RÍOS	74P10390	PUENTE CARRANCO		S/I	S/I	S/I
6120	LOS RÍOS	74P10391	PUENTE MAÑIO		S/I	S/I	S/I

PUENTES - DIC. 2023

ID	Región	Activo	Descripción	Rol	Km Inicio	Km Fin	Longitud (m)
6121	LOS RÍOS	74P10392	PUENTE REYHEUEICO N° 1		S/I	S/I	S/I
6122	LOS RÍOS	74P10393	PUENTE CHALLUPEN	T-195-S	10,148	10,162	14
6123	LOS RÍOS	74P10394	PUENTE S/N 74P10394	T-45	34,112	34,112	0
6124	LOS RÍOS	74P10395	PUENTE LOS MARTINEZ	T-941-S	18,692	18,692	0
6125	LOS RÍOS	74P10397	PUENTE QUINCHILCA (NUEVO)	T-39	5,026	5,026	0
6126	LOS RÍOS	74P20001	PUENTE RAPACO	Ruta 208	6,562	6,575	13
6127	LOS RÍOS	74P20002	PUENTE LLOLLEHUE	Ruta 208	6,644	6,735	91
6128	LOS RÍOS	74P20003	PUENTE TRAIGUEN N2	Ruta 210	1,312	1,382	70
6129	LOS RÍOS	74P20004	PUENTE COMERCIO	Ruta 210	8,647	8,697	50
6130	LOS RÍOS	74P20005	PUENTE HUEQUECURA	T-60	31,389	31,419	30
6131	LOS RÍOS	74P20006	PUENTE CARLOS IBANEZ DEL CAMPO	T-71	3,123	3,232	109
6132	LOS RÍOS	74P20007	PUENTE CURILELFU	T-87	24,48	24,505	25
6133	LOS RÍOS	74P20008	PUENTE CHAICHAYEN	T-87	29,303	29,327	24
6134	LOS RÍOS	74P20009	PUENTE CUYAIMA	T-87	31,876	31,914	38
6135	LOS RÍOS	74P20010	PUENTE MUTICAO	T-87	38,544	38,569	25
6136	LOS RÍOS	74P20011	PUENTE AMANCAY	T-551	35,115	35,127	12
6137	LOS RÍOS	74P20012	PUENTE COIQUE	T-551	41,807	41,821	14
6138	LOS RÍOS	74P20013	PUENTE QUIMAN	T-551	52,979	53,019	40
6139	LOS RÍOS	74P20014	PUENTE CAUNAHUE	T-551	63,618	63,642	24
6140	LOS RÍOS	74P20015	PUENTE DON DOMINGO	T-551	63,843	63,858	15
6141	LOS RÍOS	74P20016	PUENTE CALCURRUPE	T-551	72,381	72,522	141
6142	LOS RÍOS	74P20017	PUENTE PILMAIQUEN	T-981-U	38,869	39,004	135
6143	LOS RÍOS	74P20018	PUENTE S/N 74P20018	T-981-U	44,428	44,445	17
6144	LOS RÍOS	74P20019	PUENTE CHIRRE	T-981-U	53,531	53,648	117
6145	LOS RÍOS	74P20020	PUENTE MUTICADO	T-981-U	65,707	65,757	50
6146	LOS RÍOS	74P20021	PUENTE QUILIHUE	T-981-U	68,742	68,822	80
6147	LOS RÍOS	74P20022	PUENTE S/N 74P20022	T-981-U	73,471	73,506	35
6148	LOS RÍOS	74P20023	PUENTE TRAIGUEN	T-759	3,963	3,982	19
6149	LOS RÍOS	74P20024	PUENTE MOLGUE	T-759	9,633	9,643	10
6150	LOS RÍOS	74P20025	PUENTE RALITRAN	T-759	26,353	26,375	22
6151	LOS RÍOS	74P20026	PUENTE COIQUE 2	T-759	52,616	52,628	12
6152	LOS RÍOS	74P20027	PUENTE IGNAO	T-851	37,47	37,47	0
6153	LOS RÍOS	74P20029	PUENTE ICULPE	T-851	50,014	50,052	38
6154	LOS RÍOS	74P20030	PUENTE PITREÑO	T-851	60,61	60,64	30
6155	LOS RÍOS	74P20031	PUENTE PORFIADO	T-851	64,535	64,56	25
6156	LOS RÍOS	74P20032	PUENTE FUTANGUE	T-851	65,462	65,495	33
6157	LOS RÍOS	74P20033	PUENTE MELLIZO N°1	T-851	66,166	66,196	30
6158	LOS RÍOS	74P20034	PUENTE MELLIZO N°2	T-851	66,274	66,306	32
6159	LOS RÍOS	74P20035	PUENTE MELLIZO N°3	T-851	66,65	66,675	25
6160	LOS RÍOS	74P20036	PUENTE MELLIZO N°4	T-851	66,722	66,747	25
6161	LOS RÍOS	74P20037	PUENTE RIÑINAHUE	T-851	68,146	68,164	18
6162	LOS RÍOS	74P20038	PUENTE EL MANZANO	T-851	69,096	69,124	28
6163	LOS RÍOS	74P20039	PUENTE COLLICO	T-851	69,534	69,576	42
6164	LOS RÍOS	74P20040	PUENTE MUCHI	T-851	71,186	71,211	25
6165	LOS RÍOS	74P20041	PUENTE NILAHUE	T-851	77,64	77,69	50
6166	LOS RÍOS	74P20042	PUENTE MIRAFLORES	T-851	82,725	82,758	33
6167	LOS RÍOS	74P20043	PUENTE DESCARGA	T-851	87,413	87,451	38
6168	LOS RÍOS	74P20044	PUENTE S/N 74P20044	T-470	28,041	28,069	28
6169	LOS RÍOS	74P20045	PUENTE S/N 74P20045	T-470	28,081	28,102	21
6170	LOS RÍOS	74P20046	PUENTE S/N 74P20046	T-470	32,848	32,856	8
6171	LOS RÍOS	74P20047	PUENTE LA PELLINADA	T-525	19,509	19,529	20
6172	LOS RÍOS	74P20048	PUENTE REGINA	T-679	2,619	2,667	48
6173	LOS RÍOS	74P20049	PUENTE LOS ESTEROS 1	T-685	11,505	11,525	20
6174	LOS RÍOS	74P20050	PUENTE LOS ESTEROS 2	T-685	11,583	11,633	50
6175	LOS RÍOS	74P20051	PUENTE FUTA	T-720	8,016	8,088	72
6176	LOS RÍOS	74P20052	PUENTE LUMACO	T-720	13,774	13,794	20
6177	LOS RÍOS	74P20053	PUENTE MONTES AZULES	T-720	21,292	21,307	15
6178	LOS RÍOS	74P20054	PUENTE LA SOMBRA	T-720	21,406	21,421	15
6179	LOS RÍOS	74P20055	PUENTE LA PIEDRA	T-720	31,209	31,249	40
6180	LOS RÍOS	74P20056	PUENTE TRAFUN	T-965-U	12,423	12,503	80
6181	LOS RÍOS	74P20057	PUENTE RUCATAYO	T-975-U	1,561	1,581	20
6182	LOS RÍOS	74P20058	PUENTE TREGUACO	T-975-U	2,921	2,941	20
6183	LOS RÍOS	74P20059	PUENTE PICHICHIRRE	T-975-U	10,232	10,25	18
6184	LOS RÍOS	74P20060	PUENTE NEGRO	T-975-U	22,551	22,576	25
6185	LOS RÍOS	74P20061	PUENTE S/N 74P20061	T-455	3,286	3,295	9
6186	LOS RÍOS	74P20062	PUENTE S/N 74P20062	T-509	2,091	2,125	34
6187	LOS RÍOS	74P20063	PUENTE S/N 74P20063	T-521	0,669	0,679	10
6188	LOS RÍOS	74P20064	PUENTE S/N 74P20064	T-523	0,757	0,768	11
6189	LOS RÍOS	74P20065	PUENTE S/N 74P20065	T-523	2,382	2,393	11
6190	LOS RÍOS	74P20066	PUENTE S/N 74P20066	T-523	4,214	4,233	19
6191	LOS RÍOS	74P20067	PUENTE S/N 74P20067	T-523	4,453	4,472	19
6192	LOS RÍOS	74P20068	PUENTE PICHISICAHUE	T-559	4,149	4,159	10
6193	LOS RÍOS	74P20069	PUENTE SICHAHUE	T-559	6,007	6,052	45
6194	LOS RÍOS	74P20070	PUENTE SANTA JUANA	T-559	12,53	12,575	45
6195	LOS RÍOS	74P20071	PUENTE CODICO	T-559	15,874	15,892	18
6196	LOS RÍOS	74P20072	PUENTE BLANCO	T-559	23,369	23,429	60
6197	LOS RÍOS	74P20073	PUENTE CURRIÑE	T-559	26,2	26,245	45
6198	LOS RÍOS	74P20074	PUENTE HUEINAHUE	T-559	43,753	43,813	60
6199	LOS RÍOS	74P20075	PUENTE CAICAYEN	T-559	44,762	44,822	60
6200	LOS RÍOS	74P20076	Puente Pichico	T-567	13,943	13,957	14
6201	LOS RÍOS	74P20077	PUENTE LOS VENADOS	T-567	14,892	14,942	50
6202	LOS RÍOS	74P20078	PUENTE JUEZ SOTO VIO	T-567	17,849	17,926	77
6203	LOS RÍOS	74P20079	Puente Chilcoco	T-567	25,317	25,351	34
6204	LOS RÍOS	74P20080	PUENTE HUISHUE	T-567	30,011	30,026	15
6205	LOS RÍOS	74P20081	PUENTE LA MULA	T-589	0,193	0,213	20
6206	LOS RÍOS	74P20082	PUENTE S/N 74P20082	T-629	4,799	4,817	18
6207	LOS RÍOS	74P20083	PUENTE S/I (HUEQUECURA N°1)	T-642	1,143	1,147	4
6208	LOS RÍOS	74P20084	PUENTE S/N 74P20084	T-671	3,379	3,386	7
6209	LOS RÍOS	74P20085	PUENTE CAUNAHUE	T-675	0,587	0,608	21
6210	LOS RÍOS	74P20086	PUENTE S/N 74P20086	T-675	7,113	7,129	16
6211	LOS RÍOS	74P20087	PUENTE S/N 74P20087	T-705	17,427	17,447	20
6212	LOS RÍOS	74P20088	PUENTE PANGUIMILLA	T-708	0,419	0,436	17
6213	LOS RÍOS	74P20089	PUENTE S/N 74P20089	T-715	0,709	0,724	15
6214	LOS RÍOS	74P20090	PUENTE S/N 74P20090	T-728	1,527	1,545	18
6215	LOS RÍOS	74P20091	PUENTE S/N 74P20091	T-736	14,078	14,083	5
6216	LOS RÍOS	74P20092	PUENTE S/N 74P20092	T-740	0,168	0,182	14
6217	LOS RÍOS	74P20093	PUENTE FUTA	T-740	0,461	0,503	42
6218	LOS RÍOS	74P20094	PUENTE PUERTO QUILLIN	T-775	7,861	7,914	53
6219	LOS RÍOS	74P20095	PUENTE CUDICO	T-780	0,176	0,216	40
6220	LOS RÍOS	74P20096	PUENTE S/N 74P20096	T-788	0,439	0,451	12
6221	LOS RÍOS	74P20097	PUENTE S/N 74P20097	T-790	4,802	4,822	20
6222	LOS RÍOS	74P20098	PUENTE LLOLLEHUE	T-790	5,104	5,139	35

**PUENTES - DIC. 2023**

ID	Región	Activo	Descripción	Rol	Km Inicio	Km Fin	Longitud (m)
6223	LOS RÍOS	74P20099	PUENTE RADIMADI N2	T-800	0,646	0,661	15
6224	LOS RÍOS	74P20100	PUENTE SAGLLE	T-800	1,393	1,413	20
6225	LOS RÍOS	74P20101	PUENTE PUYANHUE	T-800	20,568	20,588	20
6226	LOS RÍOS	74P20102	PUENTE LAS TRANCAS	T-800	25,26	25,279	19
6227	LOS RÍOS	74P20103	PUENTE S/N 74P20103	T-800	65,572	65,587	15
6228	LOS RÍOS	74P20104	PUENTE S/N 74P20104	T-800	75,054	75,059	5
6229	LOS RÍOS	74P20105	PUENTE S/N 74P20105	T-800	75,282	75,299	17
6230	LOS RÍOS	74P20106	PUENTE S/N 74P20106	T-833	10,568	10,585	17
6231	LOS RÍOS	74P20107	PUENTE CONTRA	T-835	8,133	8,146	13
6232	LOS RÍOS	74P20108	PUENTE TRAPI	T-835	11,714	11,744	30
6233	LOS RÍOS	74P20109	PUENTE CAYURRUCA	T-835	14,303	14,316	13
6234	LOS RÍOS	74P20110	PUENTE S/N 74P20110	T-842	0,113	0,123	10
6235	LOS RÍOS	74P20111	PUENTE CANO RODRIGUEZ	T-848	1,643	1,678	35
6236	LOS RÍOS	74P20112	Puente Curilelfu	T-849	12,435	12,453	18
6237	LOS RÍOS	74P20113	PUENTE S/N 74P20113	T-849	20,205	20,223	18
6238	LOS RÍOS	74P20114	PUENTE S/N 74P20114	T-855	0,108	0,116	8
6239	LOS RÍOS	74P20115	PUENTE HUACAMALAL	T-855	0,183	0,233	50
6240	LOS RÍOS	74P20116	PUENTE S/N 74P20116	T-865	7,539	7,561	22
6241	LOS RÍOS	74P20117	PUENTE S/N 74P20117	T-875	1,289	1,309	20
6242	LOS RÍOS	74P20118	PUENTE CAMAN	T-892	4,441	4,462	21
6243	LOS RÍOS	74P20119	PUENTE MARRIAMO	T-923	5,188	5,206	18
6244	LOS RÍOS	74P20120	PUENTE CHIRRE	T-931	10,159	10,239	80
6245	LOS RÍOS	74P20121	PUENTE S/N 74P20121	T-932	0,083	0,098	15
6246	LOS RÍOS	74P20122	PUENTE S/N 74P20122	T-932	6,081	6,096	15
6247	LOS RÍOS	74P20123	Puente Filuco	T-935	0,011	0,027	16
6248	LOS RÍOS	74P20124	PUENTE MUTICAO	T-935	3,667	3,69	23
6249	LOS RÍOS	74P20125	PUENTE S/N 74P20125	T-935	8,874	8,929	55
6250	LOS RÍOS	74P20126	PUENTE CHAINCHAYEN N2	T-939	14,281	14,309	28
6251	LOS RÍOS	74P20127	PUENTE S/N 74P20127	T-949	1,247	1,257	10
6252	LOS RÍOS	74P20128	PUENTE S/N 74P20128	T-953	3,153	3,163	10
6253	LOS RÍOS	74P20129	PUENTE S/N 74P20129	T-969	1,773	1,788	15
6254	LOS RÍOS	74P20130	PUENTE S/N 74P20130	T-979	1,347	1,357	10
6255	LOS RÍOS	74P20131	PUENTE S/N 74P20131	T-985	7,055	7,075	20
6256	LOS RÍOS	74P20132	PUENTE S/N 74P20132	T-457	0,235	0,248	13
6257	LOS RÍOS	74P20133	PUENTE S/N 74P20133	T-569	0,561	0,616	55
6258	LOS RÍOS	74P20134	PUENTE S/N 74P20134	T-577	4,208	4,233	25
6259	LOS RÍOS	74P20135	PUENTE HUENTELEUFU	T-577	6,43	6,458	28
6260	LOS RÍOS	74P20136	PUENTE S/N 74P20136	T-577	10,823	10,84	17
6261	LOS RÍOS	74P20137	PUENTE S/N 74P20137	T-577	12,57	12,58	10
6262	LOS RÍOS	74P20138	PUENTE PICHICO N°2	T-593	0,258	0,268	10
6263	LOS RÍOS	74P20139	PUENTE EL FLORIN	T-665	0,234	0,29	56
6264	LOS RÍOS	74P20140	PUENTE LOS CHILCOS	T-673	2,254	2,279	25
6265	LOS RÍOS	74P20141	PUENTE S/N 74P20141	T-693	0,174	0,184	10
6266	LOS RÍOS	74P20142	PUENTE RAPACO N2	T-716	1,556	1,586	30
6267	LOS RÍOS	74P20143	PUENTE S/N 74P20143	T-727	0,397	0,412	15
6268	LOS RÍOS	74P20144	PUENTE S/N 74P20144	T-730	1,244	1,248	4
6269	LOS RÍOS	74P20145	PUENTE S/N 74P20145	T-730	1,66	1,664	4
6270	LOS RÍOS	74P20146	PUENTE PACHACO	T-730	2,172	2,176	4
6271	LOS RÍOS	74P20147	PUENTE S/N 74P20147	T-753	0,948	0,968	20
6272	LOS RÍOS	74P20148	PUENTE S/N 74P20148	T-762	0,146	0,16	14
6273	LOS RÍOS	74P20149	PUENTE S/N 74P20149	T-764	0,94	0,955	15
6274	LOS RÍOS	74P20150	PUENTE PALERMO	T-770	3,76	3,78	20
6275	LOS RÍOS	74P20151	PUENTE S/N 74P20151	T-784	1,202	1,219	17
6276	LOS RÍOS	74P20152	PUENTE S/N 74P20152	T-791	2,265	2,281	16
6277	LOS RÍOS	74P20153	PUENTE S/N 74P20153	T-791	3,893	3,901	8
6278	LOS RÍOS	74P20154	PUENTE S/N 74P20154	T-792	1,894	1,915	21
6279	LOS RÍOS	74P20155	PUENTE S/N 74P20155	T-804	6,545	6,57	25
6280	LOS RÍOS	74P20156	PUENTE S/N 74P20156	T-830	1,327	1,34	13
6281	LOS RÍOS	74P20157	PUENTE S/N 74P20157	T-889	7,74	7,751	11
6282	LOS RÍOS	74P20158	PUENTE CAMPO SANTO	T-913	0,137	0,167	30
6283	LOS RÍOS	74P20159	PUENTE S/N 74P20159	T-919	0,708	0,716	8
6284	LOS RÍOS	74P20160	PUENTE S/N 74P20160	T-922	2,187	2,197	10
6285	LOS RÍOS	74P20161	PUENTE S/N 74P20161	T-925	3,103	3,11	7
6286	LOS RÍOS	74P20162	PUENTE CUN CUN	T-927	0,427	0,452	25
6287	LOS RÍOS	74P20163	PUENTE S/N 74P20163	T-971	0,928	0,936	8
6288	LOS RÍOS	74P20164	PUENTE S/N 74P20164	T-989	2,201	2,213	12
6289	LOS RÍOS	74P20165	PUENTE RIO BUENO	S/R-T-711	1,198	1,42	222
6290	LOS RÍOS	74P20166	PUENTE S/N 74P20166	S/I	S/I	S/I	S/I
6291	LOS RÍOS	74P20167	PUENTE PUERTO LAPI	S/I	S/I	S/I	S/I
6292	LOS RÍOS	74P20168	PUENTE LICAN	T-985	19,609	19,609	0
6293	LOS RÍOS	74P20169	PUENTE S/N 74D2065 km 11.715	T-675	11,715	11,728	13
6294	LOS RÍOS	74P20170	PUENTE S/N 74D2065 km 15.314	T-675	15,314	15,348	34
6295	LOS RÍOS	74P20171	PUENTE PICHU HUEICOLLA	T-800	76,517	76,517	0
6296	ARICA Y PARINACOTA	75P10001	PUENTE CAMARONES	Ruta 5	1969,724	1969,972	248
6297	ARICA Y PARINACOTA	75P10002	PUENTE SAN JOSE CALZADA DERECHA	Ruta 5	1988,029	1988,049	20
6298	ARICA Y PARINACOTA	75P10003	PUENTE SAN JOSE CALZADA IZQUIERDA	Ruta 5	1988,029	1988,049	20
6299	ARICA Y PARINACOTA	75P10004	PUENTE CHACA	Ruta 5	2041,513	2041,543	30
6300	ARICA Y PARINACOTA	75P10005	PUENTE CHACALLUTA	Ruta 5	2062,951	2063,031	80
6301	ARICA Y PARINACOTA	75P10006	PUENTE SANTA LUCIA	Ruta 11 CH	6,277	6,347	70
6302	ARICA Y PARINACOTA	75P10007	PUENTE CHACABUCO	Ruta 11 CH	20,729	20,799	70
6303	ARICA Y PARINACOTA	75P10008	PUENTE POCONCHILE	Ruta 11 CH	26,44	26,512	72
6304	ARICA Y PARINACOTA	75P10009	PUENTE CHAQUITA	A-357	1,3	1,328	28
6305	ARICA Y PARINACOTA	75P20001	PUENTE MURMUNTANI	A-31	158,7	158,722	22
6306	ARICA Y PARINACOTA	75P20002	PUENTE CAQUENA	A-119	0,012	0,022	10
6307	ÑUBLE	76P10002	PUENTE LAMAVIDA	N-48-O	7,8	7,829	29
6308	ÑUBLE	76P10003	PUENTE EL ROBLE	N-48-O	11,1	11,26	160
6309	ÑUBLE	76P10004	PUENTE QUILLON	N-48-O	18,2	18,239	39
6310	ÑUBLE	76P10005	PUENTE LAJUELAS	N-59-Q	3,9	3,964	64
6311	ÑUBLE	76P10006	PUENTE QUILMO	N-59-Q	8	8,025	25
6312	ÑUBLE	76P10007	PUENTE CANTA RANA	N-59-Q	14,356	14,363	7
6313	ÑUBLE	76P10008	PUENTE LARQUI	N-59-Q	15,2	15,225	25
6314	ÑUBLE	76P10009	PUENTE MECO	N-59-Q	18,4	18,42	20
6315	ÑUBLE	76P10010	PUENTE COLTON	N-59-Q	20,82	20,845	25
6316	ÑUBLE	76P10011	PUENTE GALLIPAVO	N-59-Q	26,9	26,91	10
6317	ÑUBLE	76P10012	PUENTE SANTA ISABEL	N-59-Q	35,4	35,609	209
6318	ÑUBLE	76P10013	PUENTE CORONTAS	N-59-Q	37,1	37,112	12
6319	ÑUBLE	76P10014	PUENTE PILLUCO	N-59-Q	40,3	40,312	12
6320	ÑUBLE	76P10015	PUENTE PAL PAL	N-59-Q	43	43,02	20
6321	ÑUBLE	76P10016	PUENTE DOLLINCO	N-59-Q	44,5	44,512	12
6322	ÑUBLE	76P10017	PUENTE CHILLAN YUNGAY	N-59-Q	51	51,005	5
6323	ÑUBLE	76P10018	PUENTE DAÑICALQUI	N-59-Q	58,6	58,635	35
6324	ÑUBLE	76P10019	PUENTE TRILALEO	N-59-Q	62,32	62,35	30



**Puentes - DIC. 2023**

ID	Región	Activo	Descripción	Rol	Km Inicio	Km Fin	Longitud (m)
6325	ÑUBLE	76P10020	PUENTE PANQUECO	N-59-Q	63,8	63,818	18
6326	ÑUBLE	76P10021	PUENTE SAN JOSE	N-59-Q	65,3	65,31	10
6327	ÑUBLE	76P10022	PUENTE ÑIPILCO	N-59-Q	66,26	66,27	10
6328	ÑUBLE	76P10023	PUENTE CHILLANCITO	N-59-Q	70,08	70,09	10
6329	ÑUBLE	76P10024	PUENTE LA FABRICA	N-59-Q	73,46	73,535	75
6330	ÑUBLE	76P10025	PUENTE COYANCO	N-66	2,2	2,289	89
6331	ÑUBLE	76P10026	PUENTE SAN RAMON	N-66	4,9	4,926	26
6332	ÑUBLE	76P10027	PUENTE RIO CHOLGUAN	N-97-Q	32	32,095	95
6333	ÑUBLE	76P10028	PUENTE CHOLGUAN	N-97-Q	36,44	36,468	28
6334	ÑUBLE	76P10029	PUENTE EL SAQUE	N-55	2,04	2,085	45
6335	ÑUBLE	76P10030	PUENTE EL GATO	N-55	4,216	4,24	24
6336	ÑUBLE	76P10031	PUENTE RENEGADO	N-55	51,784	51,814	30
6337	ÑUBLE	76P10032	PUENTE MARCHANT	N-55	62,34	62,362	22
6338	ÑUBLE	76P10033	PUENTE ASERRADERO	N-55	71,426	71,438	12
6339	ÑUBLE	76P10034	PUENTE TORREALBA	N-55	74,917	74,943	26
6340	ÑUBLE	76P10035	PUENTE NEGRO	N-85	22,46	22,47	10
6341	ÑUBLE	76P10036	PUENTE LIUCURA	N-86	5,4	5,51	110
6342	ÑUBLE	76P10037	PUENTE EL ALITA	N-620	3,297	3,322	25
6343	ÑUBLE	76P10038	PUENTE EL ALA	N-620	6,245	6,774	529
6344	ÑUBLE	76P10039	PUENTE EL DIABLO	N-605	2,3	2,336	36
6345	ÑUBLE	76P10040	PUENTE LLUANCO	N-605	9	9,011	11
6346	ÑUBLE	76P10041	PUENTE QUILMO	N-605	10,1	10,106	6
6347	ÑUBLE	76P10042	PUENTE LARQUI	N-605	15,1	15,113	13
6348	ÑUBLE	76P10043	PUENTE MECO	N-605	17,3	17,317	17
6349	ÑUBLE	76P10044	PUENTE ZAPALLAR	N-655	20,89	20,951	61
6350	ÑUBLE	76P10045	PUENTE LA HERMITA	N-773	18,392	18,395	3
6351	ÑUBLE	76P10046	PUENTE CANAL LAJA DIGUILLIN	N-777	2,8	2,808	8
6352	ÑUBLE	76P10047	PUENTE SAN IGNACIO	N-104	19,415	19,435	20
6353	ÑUBLE	76P10049	PUENTE PAREDONES	N-336	16,2	16,216	16
6354	ÑUBLE	76P10050	PUENTE DEFINIR REGION	N-336	17,3	17,306	6
6355	ÑUBLE	76P10051	PUENTE PEÑABLANCA	N-720	0,28	0,34	60
6356	ÑUBLE	76P10052	PUENTE DOMUCO	N-720	3,27	3,279	9
6357	ÑUBLE	76P10053	PUENTE PINCURA	N-549	1,16	1,168	8
6358	ÑUBLE	76P10054	PUENTE DEFINIR REGION	N-549	3,08	3,086	6
6359	ÑUBLE	76P10055	PUENTE PICHILLUANCO	N-549	6,04	6,049	9
6360	ÑUBLE	76P10056	PUENTE LLUANCO	N-549	7,133	7,148	15
6361	ÑUBLE	76P10057	PUENTE BOYEN	N-569	20	20,006	6
6362	ÑUBLE	76P10058	PUENTE PATAGUAL	N-601	6,8	6,804	4
6363	ÑUBLE	76P10059	PUENTE LARQUI	N-601	8,6	8,613	13
6364	ÑUBLE	76P10060	PUENTE MECO	N-601	9	9,013	13
6365	ÑUBLE	76P10061	PUENTE DESAHUE COLTON	N-601	11,3	11,307	7
6366	ÑUBLE	76P10062	PUENTE COLTON	N-601	11,4	11,423	23
6367	ÑUBLE	76P10063	PUENTE DE MADERA	N-601	13,4	13,41	10
6368	ÑUBLE	76P10064	PUENTE LARQUI CHICO	N-607	0	0,006	6
6369	ÑUBLE	76P10065	PUENTE LARQUI	N-607	0,76	0,767	7
6370	ÑUBLE	76P10066	PUENTE LLUANCO	N-609	9,8	9,807	7
6371	ÑUBLE	76P10067	PUENTE DEFINIR REGION	N-633	2,6	2,629	29
6372	ÑUBLE	76P10068	PUENTE MAULE	N-635	2,5	2,511	11
6373	ÑUBLE	76P10069	PUENTE EL QUILLAY	N-637	6,1	6,12	20
6374	ÑUBLE	76P10070	PUENTE COLTON	N-663	0,9	0,908	8
6375	ÑUBLE	76P10071	PUENTE COLTON	N-667	1,1	1,11	10
6376	ÑUBLE	76P10072	PUENTE URRUTIA	N-677	18,525	18,577	52
6377	ÑUBLE	76P10073	PUENTE TEMUCO	N-677	21,497	21,517	20
6378	ÑUBLE	76P10074	PUENTE SAN VICENTE	N-679	0,39	0,411	21
6379	ÑUBLE	76P10075	PUENTE CHACAY	N-679	18,11	18,123	13
6380	ÑUBLE	76P10076	PUENTE LA CAPILLA	N-683	1,915	1,925	10
6381	ÑUBLE	76P10077	PUENTE SAN ANTONIO	N-683	8,253	8,266	13
6382	ÑUBLE	76P10078	PUENTE CALLE ALEGRE	N-685	1,372	1,383	11
6383	ÑUBLE	76P10079	PUENTE LAS QUILAS	N-689	0,965	0,98	15
6384	ÑUBLE	76P10080	PUENTE MECO	N-697	3,6	3,605	5
6385	ÑUBLE	76P10081	PUENTE GALLIPAVO	N-700	0,36	0,379	19
6386	ÑUBLE	76P10082	PUENTE SANTA ROSA	N-700	3,226	3,238	12
6387	ÑUBLE	76P10083	PUENTE LAS RAICES	N-700	8,5	8,55	50
6388	ÑUBLE	76P10085	PUENTE DEFINIR REGION	N-700	17,869	17,88	11
6389	ÑUBLE	76P10086	PUENTE NEGRO	N-745	8,47	8,481	11
6390	ÑUBLE	76P10087	PUENTE PELLIN	N-745	10,25	10,265	15
6391	ÑUBLE	76P10088	PUENTE PUERTO COYANCO	N-750	0,15	0,22	70
6392	ÑUBLE	76P10089	PUENTE EL CORREO	N-750	0,75	0,757	7
6393	ÑUBLE	76P10090	PUENTE SANTA ANA	N-800	11,4	11,423	23
6394	ÑUBLE	76P10091	PUENTE PTE. LAS CORONTAS	N-805	0,423	0,432	9
6395	ÑUBLE	76P10092	PUENTE EL QUEMADO	N-805	4,1	4,111	11
6396	ÑUBLE	76P10093	PUENTE PATAGUAL	N-820	0,699	0,71	11
6397	ÑUBLE	76P10094	PUENTE DEFINIR REGION	N-820	10,442	10,451	9
6398	ÑUBLE	76P10095	PUENTE DEFINIR REGION	N-820	12,224	12,233	9
6399	ÑUBLE	76P10096	PUENTE LAS MULAS	N-835	37,904	37,911	7
6400	ÑUBLE	76P10097	PUENTE MATARREDONDA	N-845	0,8	0,809	9
6401	ÑUBLE	76P10098	PUENTE SAN PEDRO	N-851	1,7	1,708	8
6402	ÑUBLE	76P10099	PUENTE CURAPASO 1	N-863	5,03	5,049	19
6403	ÑUBLE	76P10100	PUENTE VIÑAS DE CURAPASO	N-863	7,4	7,422	22
6404	ÑUBLE	76P10101	PUENTE MIRAFLORES	N-867	0,76	0,786	26
6405	ÑUBLE	76P10102	PUENTE DEFINIR REGION	N-867	4,8	4,808	8
6406	ÑUBLE	76P10103	PUENTE DEFINIR REGION	N-867	9,792	9,8	8
6407	ÑUBLE	76P10104	PUENTE CANAL EL ROBLE	N-884	0,05	0,059	9
6408	ÑUBLE	76P10105	PUENTE CANAL EL ROBLE	N-884	0,05	0,054	4
6409	ÑUBLE	76P10106	PUENTE PAL PAL	N-884	3,8	3,838	38
6410	ÑUBLE	76P10107	PUENTE RIO SECO	N-887	1,277	1,295	18
6411	ÑUBLE	76P10108	PUENTE EL DURAZNO	N-888	12,57	12,578	8
6412	ÑUBLE	76P10109	PUENTE SIFON	N-888	12,87	12,876	6
6413	ÑUBLE	76P10110	PUENTE LA CANOA	N-888	14,29	14,298	8
6414	ÑUBLE	76P10111	PUENTE LA Balsa	N-888	15,7	15,706	6
6415	ÑUBLE	76P10112	PUENTE PASO EL CARNERO	N-888	19,8	19,812	12
6416	ÑUBLE	76P10113	PUENTE LA ESCUELA	N-888	21,4	21,404	4
6417	ÑUBLE	76P10114	PUENTE PANQUECO	N-915	0,44	0,451	11
6418	ÑUBLE	76P10115	PUENTE LAS MULAS 2	N-935	26,25	26,262	12
6419	ÑUBLE	76P10116	PUENTE DEFINIR REGION	N-935	35,7	35,705	5
6420	ÑUBLE	76P10117	PUENTE DEFINIR REGION	N-802	1,957	1,968	11
6421	ÑUBLE	76P10118	PUENTE DEFINIR REGION	N-802	5,045	5,054	9
6422	ÑUBLE	76P10119	PUENTE PATAGUAL	S/R-N-543	2,7	2,707	7
6423	ÑUBLE	76P10120	PUENTE EL CAROLINO 1	S/R-N-563	5,8	5,807	7
6424	ÑUBLE	76P10121	PUENTE EL CAROLINO 2	S/R-N-563	6,2	6,205	5
6425	ÑUBLE	76P10122	PUENTE LAS PIONCAS	S/R-N-579	0,2	0,206	6
6426	ÑUBLE	76P10123	PUENTE LOS ALAMOS	S/R-N-583	0,4	0,405	5

**PUENTES - DIC. 2023**

ID	Región	Activo	Descripción	Rol	Km Inicio	Km Fin	Longitud (m)
6427	ÑUBLE	76P10124	PUENTE GALLIPAVO	S/R-N-583	0,7	0,712	12
6428	ÑUBLE	76P10125	PUENTE LAS NIEVES	S/R-N-613	2	2,007	7
6429	ÑUBLE	76P10126	PUENTE AGUA VERDE	S/R-N-687	S/I	S/I	S/I
6430	ÑUBLE	76P10127	PUENTE EL ROBLE	S/R-N-687	S/I	S/I	S/I
6431	ÑUBLE	76P10128	PUENTE PALPAL	S/R-N-687	S/I	S/I	S/I
6432	ÑUBLE	76P10129	PUENTE SOTA PALACIOS	S/R-N-687	S/I	S/I	S/I
6433	ÑUBLE	76P10130	PUENTE GALLIPAVO	S/R-N-717	12	12,001	1
6434	ÑUBLE	76P10131	PUENTE PALPAL	S/R-N-719	S/I	S/I	S/I
6435	ÑUBLE	76P10132	PUENTE LAS PEARLAS	S/R-N-719	S/I	S/I	S/I
6436	ÑUBLE	76P10133	PUENTE LA RUCIA	S/R-N-729	3,5	3,507	7
6437	ÑUBLE	76P10134	PUENTE YOLANDA	S/R-N-752	1	1,004	4
6438	ÑUBLE	76P10135	PUENTE LA GLORIA	S/R-N-752	3,02	3,028	8
6439	ÑUBLE	76P10136	PUENTE PALPAL	S/R-N-771	0,25	0,28	30
6440	ÑUBLE	76P10137	PUENTE EL OLIVAR	S/R-N-804	0,5	0,524	24
6441	ÑUBLE	76P10138	PUENTE EL CRUCERO	S/R-N-826	3,925	3,935	10
6442	ÑUBLE	76P10139	PUENTE CULVEN	S/R-N-830	3,24	3,249	9
6443	ÑUBLE	76P10140	PUENTE DEFINIR REGION	S/R-N-853	0,48	0,49	10
6444	ÑUBLE	76P10141	PUENTE DEFINIR REGION	S/R-N-857	2,01	2,028	18
6445	ÑUBLE	76P10142	PUENTE DEFINIR REGION	S/R-N-861	3,8	3,81	10
6446	ÑUBLE	76P10143	PUENTE PUNTA DIAMANTE N°02	S/R-N-903	2,3	2,312	12
6447	ÑUBLE	76P10144	PUENTE ZAÑARTU N°2	S/R-N-907	1,48	1,49	10
6448	ÑUBLE	76P10145	PUENTE ZAÑARTU N°1	S/R-N-907	3,205	3,217	12
6449	ÑUBLE	76P10146	PUENTE SANTA MARIA	S/R-N-907	4,72	4,732	12
6450	ÑUBLE	76P10147	PUENTE ZAÑARTU 1	S/R-N-911	0,7	0,707	7
6451	ÑUBLE	76P10148	PUENTE ZAÑARTU 2	S/R-N-911	3	3,007	7
6452	ÑUBLE	76P10149	PUENTE DEFINIR REGION	S/R-N-913	0,8	0,809	9
6453	ÑUBLE	76P10150	PUENTE DEFINIR REGION	S/R-N-913	1,65	1,655	5
6454	ÑUBLE	76P10151	PUENTE PUNTA DIAMANTE N°01	S/R-N-925	0,1	0,11	10
6455	ÑUBLE	76P10152	PUENTE SANTA LUCIA	S/R-N-941	0,1	0,104	4
6456	ÑUBLE	76P10153	PUENTE EL PEDREGAL	S/R-N-945	1,82	1,841	21
6457	ÑUBLE	76P10154	PUENTE EL AVELLANO	S/R-N-949	1,98	1,986	6
6458	ÑUBLE	76P10155	PUENTE SANTA MARIA		18,58	18,591	11
6459	ÑUBLE	76P10156	PUENTE EL PARRON		29,6	29,66	60
6460	ÑUBLE	76P10157	PUENTE SAN JOSE		30,002	30,01	8
6461	ÑUBLE	76P10158	PUENTE LOS CASTAÑOS		34,64	34,658	18
6462	ÑUBLE	76P10159	PUENTE VISTA BELLA	N-62	15,927	16,017	90
6463	ÑUBLE	76P20001	PUENTE LONQUEN	Ruta 126 S	65,28	65,393	113
6464	ÑUBLE	76P20002	PUENTE ITATA	Ruta 126 S	71,368	72,144	776
6465	ÑUBLE	76P20003	PUENTE COLEMU	Ruta 126 S	73,767	73,811	44
6466	ÑUBLE	76P20004	PUENTE BURCA	Ruta 126 S	82,489	82,529	40
6467	ÑUBLE	76P20005	PUENTE EL TABLON	Ruta 126 S	85,51	85,542	32
6468	ÑUBLE	76P20006	PUENTE RANGUELO	Ruta 126 S	87,243	87,268	25
6469	ÑUBLE	76P20007	PUENTE LA RAYA	N-14-O	24,79	24,85	60
6470	ÑUBLE	76P20008	PUENTE EL RECREO	N-14-O	44,839	44,865	26
6471	ÑUBLE	76P20009	PUENTE ESMERALDA	N-50	28,258	28,311	53
6472	ÑUBLE	76P20010	PUENTE MANQUILIU	N-50	51,848	51,875	27
6473	ÑUBLE	76P20011	PUENTE TREGUALEMU	N-80-M	37,904	37,926	22
6474	ÑUBLE	76P20012	PUENTE BUCHUPUREO	N-80-M	46,187	46,224	37
6475	ÑUBLE	76P20013	PUENTE COBQUECURA	N-80-M	55,361	55,404	43
6476	ÑUBLE	76P20014	PUENTE DESAGUE COLLIPEUMO	N-38	10,067	10,071	4
6477	ÑUBLE	76P20015	PUENTE RAPU	N-42	4,603	4,642	39
6478	ÑUBLE	76P20016	PUENTE MELA	N-42	23,235	23,263	28
6479	ÑUBLE	76P20017	PUENTE COLMUYAO	N-42	33,792	33,827	35
6480	ÑUBLE	76P20018	PUENTE NAGECHE	N-42	39,222	39,248	26
6481	ÑUBLE	76P20019	PUENTE BETANCUR	N-42	47,112	47,138	26
6482	ÑUBLE	76P20020	PUENTE TAUCU	N-42	47,972	48,054	82
6483	ÑUBLE	76P20021	PUENTE MENQUE	N-252-O	13,563	13,593	30
6484	ÑUBLE	76P20022	PUENTE CORONTA	N-620	21,885	21,905	20
6485	ÑUBLE	76P20023	PUENTE CHUDAL	N-620	31,587	31,596	9
6486	ÑUBLE	76P20024	PUENTE VIÑAS VIEJAS	N-620	36,769	36,79	21
6487	ÑUBLE	76P20025	PUENTE PAPANAS	N-620	42,905	42,925	20
6488	ÑUBLE	76P20026	PUENTE CALABOZO	N-620	48,594	48,619	25
6489	ÑUBLE	76P20027	PUENTE EL BRAZO	N-620	56,822	56,847	25
6490	ÑUBLE	76P20028	PUENTE EL PARRON	N-620	60,926	60,952	26
6491	ÑUBLE	76P20029	PUENTE NEGRO	N-112	1,7	1,719	19
6492	ÑUBLE	76P20030	PUENTE NIPAS	N-122	S/I	S/I	S/I
6493	ÑUBLE	76P20031	PUENTE CHANCO	N-410	13,57	13,605	35
6494	ÑUBLE	76P20032	PUENTE DEFINIR REGION	N-224	16,94	16,943	3
6495	ÑUBLE	76P20033	PUENTE QUILOPEMU	N-400	0,298	0,328	30
6496	ÑUBLE	76P20034	PUENTE EL MANZANO	N-400	0,427	0,445	18
6497	ÑUBLE	76P20035	PUENTE PAJONAL	N-414	3,77	3,794	24
6498	ÑUBLE	76P20036	PUENTE MAGGI	N-414	6,04	6,071	31
6499	ÑUBLE	76P20037	PUENTE EL BOLDO	N-414	8,44	8,466	26
6500	ÑUBLE	76P20038	PUENTE EL PELLIN	N-414	8,708	8,723	15
6501	ÑUBLE	76P20039	PUENTE SANTA ANA	N-158	2,6	2,609	9
6502	ÑUBLE	76P20040	PUENTE TALCAMAVIDA	S/R-N-100	3	3,008	8
6503	ÑUBLE	76P20041	PUENTE OVEJERIA	S/R-N-600	2,843	2,852	9
6504	ÑUBLE	76P20042	PUENTE QUIL	S/R-N-608	1,2	1,207	7
6505	ÑUBLE	76P20043	PUENTE RANQUIL		17,423	17,463	40
6506	ÑUBLE	76P20044	PUENTE RANQUIL		18,45	18,49	40
6507	ÑUBLE	76P30001	PUENTE CATO	N-45	3,704	3,794	90
6508	ÑUBLE	76P30002	PUENTE CANAL DE LA LUZ	N-49	4,405	4,415	10
6509	ÑUBLE	76P30003	PUENTE EL CHINGUE	N-49	14,013	14,022	9
6510	ÑUBLE	76P30004	PUENTE CULENAR	N-49	17,981	17,993	12
6511	ÑUBLE	76P30005	PUENTE COMERCIO	N-49	24,85	24,885	35
6512	ÑUBLE	76P30006	PUENTE DADINCO	N-50	3,688	3,709	21
6513	ÑUBLE	76P30007	PUENTE DADINCO 2	N-50	3,867	3,874	7
6514	ÑUBLE	76P30008	PUENTE LA MAR	N-50	12,532	12,552	20
6515	ÑUBLE	76P30009	PUENTE PUYARAL	N-50	13,467	13,475	8
6516	ÑUBLE	76P30010	PUENTE SAN NICOLAS	N-50	13,611	13,681	70
6517	ÑUBLE	76P30011	PUENTE COVADONGA	N-50	23,524	23,543	19
6518	ÑUBLE	76P30012	PUENTE RELOCA	N-50	38,102	38,112	10
6519	ÑUBLE	76P30013	PUENTE COYANCO	N-50	40,272	40,277	5
6520	ÑUBLE	76P30014	PUENTE SAN JUAN 1	N-50	42,587	42,6	13
6521	ÑUBLE	76P30015	PUENTE MANQUIMILIU	N-50	50,12	50,124	4
6522	ÑUBLE	76P30016	PUENTE EL GUIINDO	N-70-M	0,06	0,079	19
6523	ÑUBLE	76P30017	PUENTE TORRECILLA 2	N-70-M	14,94	14,96	20
6524	ÑUBLE	76P30018	PUENTE TORRECILLA 1	N-70-M	15,1	15,13	30
6525	ÑUBLE	76P30019	PUENTE LOSA TORRECILLAS	N-70-M	16,27	16,275	5
6526	ÑUBLE	76P30020	PUENTE LA MARAVILLA 2	N-70-M	25,45	25,46	10
6527	ÑUBLE	76P30021	PUENTE CHANGARAL	N-70-M	31,36	31,41	50
6528	ÑUBLE	76P30022	PUENTE VERQUICO	N-70-M	32,39	32,4	10

**PUENTES - DIC. 2023**

ID	Región	Activo	Descripción	Rol	Km Inicio	Km Fin	Longitud (m)
6529	ÑUBLE	76P30023	PUENTE TRILICO	N-70-M	36,04	36,07	30
6530	ÑUBLE	76P30024	PUENTE DESAGUE COLLIPEUMO	N-38	9,96	9,965	5
6531	ÑUBLE	76P30025	PUENTE COLLIPEUMO	N-38	9,985	10,039	54
6532	ÑUBLE	76P30026	PUENTE COCHE PEREZ	N-31	2,2	2,209	9
6533	ÑUBLE	76P30027	PUENTE CACHAPOAL 1	N-31	21,2	21,219	19
6534	ÑUBLE	76P30028	PUENTE CACHAPOAL 2	N-31	21,566	21,572	6
6535	ÑUBLE	76P30029	PUENTE ESTERO GRANDE	N-31	34,4	34,465	65
6536	ÑUBLE	76P30030	PUENTE ESTERO DE PIEDRAS	N-31	42,62	42,643	23
6537	ÑUBLE	76P30031	PUENTE BULLILEO	N-31	51,606	51,626	20
6538	ÑUBLE	76P30032	PUENTE LARA	N-31	56,285	56,314	29
6539	ÑUBLE	76P30033	PUENTE EL PRINCIPAL	N-31	67,88	67,891	11
6540	ÑUBLE	76P30034	PUENTE CACHAPOAL	N-240-M	1,26	1,269	9
6541	ÑUBLE	76P30035	PUENTE DIGUA	N-240-M	1,3	1,308	8
6542	ÑUBLE	76P30036	PUENTE LIZAMA	N-240-M	1,742	1,75	8
6543	ÑUBLE	76P30037	PUENTE EL ARENAL	N-240-M	13	13,005	5
6544	ÑUBLE	76P30038	PUENTE LA GREDA	N-240-M	13,19	13,195	5
6545	ÑUBLE	76P30039	PUENTE EL BURRO	N-240-M	28,14	28,146	6
6546	ÑUBLE	76P30040	PUENTE CHANGARAL	N-620	13,43	13,52	90
6547	ÑUBLE	76P30041	PUENTE TALHUAN 2	N-730-M	29,039	29,047	8
6548	ÑUBLE	76P30042	PUENTE TALHUAN 1	N-730-M	29,634	29,646	12
6549	ÑUBLE	76P30043	PUENTE VERQUICO	N-760-M	6,2	6,22	20
6550	ÑUBLE	76P30044	PUENTE SANION SECO	N-760-M	10,408	10,417	9
6551	ÑUBLE	76P30045	PUENTE MILLAUQUEN	N-760-M	12,512	12,526	14
6552	ÑUBLE	76P30046	PUENTE DOLLIMOS	N-760-M	15,228	15,243	15
6553	ÑUBLE	76P30047	PUENTE CHANGARAL	N-760-M	21,454	21,466	12
6554	ÑUBLE	76P30048	PUENTE EL MIRADOR 1	N-760-M	25,694	25,698	4
6555	ÑUBLE	76P30049	PUENTE EL MIRADOR	N-760-M	28,327	28,333	6
6556	ÑUBLE	76P30050	PUENTE EL ARENAL	N-760-M	30	30,008	8
6557	ÑUBLE	76P30051	PUENTE MUTICURA	N-447	0,905	0,912	7
6558	ÑUBLE	76P30052	PUENTE MUNICIPAL	N-447	1,176	1,184	8
6559	ÑUBLE	76P30053	PUENTE NAHUELTORO	N-447	4,592	4,992	400
6560	ÑUBLE	76P30054	PUENTE CHACAYAL	N-447	5,462	5,467	5
6561	ÑUBLE	76P30055	PUENTE EL CABRO	N-447	14,665	14,69	25
6562	ÑUBLE	76P30056	PUENTE LAS ROSAS	N-447	16,299	16,334	35
6563	ÑUBLE	76P30057	PUENTE CATO	N-447	18,775	18,905	130
6564	ÑUBLE	76P30058	PUENTE NIBLINTO	N-447	19,255	19,345	90
6565	ÑUBLE	76P30059	PUENTE PULLAMI 1	N-447	24,71	24,716	6
6566	ÑUBLE	76P30060	PUENTE MUNICIPAL	N-447	27,3	27,306	6
6567	ÑUBLE	76P30061	PUENTE PINTO	N-547	0,626	0,751	125
6568	ÑUBLE	76P30062	PUENTE CURICA	N-630	1,2	1,209	9
6569	ÑUBLE	76P30063	PUENTE EL MANZANO	N-630	4,49	4,501	11
6570	ÑUBLE	76P30064	PUENTE RELOCA	N-470	3,77	3,794	24
6571	ÑUBLE	76P30065	PUENTE EL MANZANO	N-151	21,11	21,12	10
6572	ÑUBLE	76P30066	PUENTE ÑIQUEN	N-220	16,916	16,959	43
6573	ÑUBLE	76P30067	PUENTE DESAGUE ÑIQUEN	N-220	17,112	17,118	6
6574	ÑUBLE	76P30068	PUENTE EL MIRADOR	N-220	18,181	18,184	3
6575	ÑUBLE	76P30069	PUENTE BULI	N-223	1,1	1,109	9
6576	ÑUBLE	76P30070	PUENTE LAS MERCEDES	N-260	0,7	0,715	15
6577	ÑUBLE	76P30071	PUENTE EL SAUCE	N-260	1,36	1,365	5
6578	ÑUBLE	76P30072	PUENTE SAN JAVIER	N-260	10,9	10,908	8
6579	ÑUBLE	76P30073	PUENTE CANAL CHANGARAL	N-260	12,2	12,206	6
6580	ÑUBLE	76P30074	PUENTE VERQUICO	N-260	13,3	13,312	12
6581	ÑUBLE	76P30075	PUENTE EL GATO	N-260	14,3	14,306	6
6582	ÑUBLE	76P30076	PUENTE LA MATA	N-260	16	16,014	14
6583	ÑUBLE	76P30077	PUENTE CURIMON	N-260	29,1	29,11	10
6584	ÑUBLE	76P30078	PUENTE CURIMON	N-260	29,1	29,11	10
6585	ÑUBLE	76P30079	PUENTE CURIMON 2	N-260	30,82	30,826	6
6586	ÑUBLE	76P30080	PUENTE SAN PEDRO	N-261	0,903	0,908	5
6587	ÑUBLE	76P30081	PUENTE GREEN Y MAIRA	N-261	1,29	1,295	5
6588	ÑUBLE	76P30082	PUENTE SAN JORGE	N-261	2,21	2,216	6
6589	ÑUBLE	76P30083	PUENTE EL VERDE	N-261	2,555	2,564	9
6590	ÑUBLE	76P30084	PUENTE CHONCHULEMU	N-261	6,36	6,367	7
6591	ÑUBLE	76P30085	PUENTE DEFINIR REGION	N-261	7,383	7,389	6
6592	ÑUBLE	76P30086	PUENTE DEFINIR REGION	N-261	10,124	10,13	6
6593	ÑUBLE	76P30087	PUENTE MONTECILLO	N-263	2,2	2,205	5
6594	ÑUBLE	76P30088	PUENTE DE MADERA	N-263	3,7	3,702	2
6595	ÑUBLE	76P30089	PUENTE LOS DOÑIMOS	N-264	2,8	2,808	8
6596	ÑUBLE	76P30090	PUENTE VERQUICO	N-264	3,5	3,512	12
6597	ÑUBLE	76P30091	PUENTE LABRIN	N-265	1,91	1,916	6
6598	ÑUBLE	76P30092	PUENTE LA GLORIA	N-265	4	4,006	6
6599	ÑUBLE	76P30093	PUENTE AGUAS VERDES	N-265	5,821	5,829	8
6600	ÑUBLE	76P30094	PUENTE EL PORFIADO	N-265	6,729	6,735	6
6601	ÑUBLE	76P30095	PUENTE SAN ROQUE	N-265	7,609	7,62	11
6602	ÑUBLE	76P30096	PUENTE COLLIQUAY	N-265	8,028	8,039	11
6603	ÑUBLE	76P30097	PUENTE EL CARDENAL	N-269	1,606	1,61	4
6604	ÑUBLE	76P30098	PUENTE SAN PEDRO	N-269	3,302	3,308	6
6605	ÑUBLE	76P30099	PUENTE TIQUILEMU	N-269	3,437	3,443	6
6606	ÑUBLE	76P30100	PUENTE LA HACIENDA	N-275	0,15	0,154	4
6607	ÑUBLE	76P30101	PUENTE SAN FERNANDO	N-275	3,3	3,305	5
6608	ÑUBLE	76P30102	PUENTE LAS JUNTAS 2	N-280	1,66	1,67	10
6609	ÑUBLE	76P30103	PUENTE LAS JUNTAS 1	N-280	1,735	1,754	19
6610	ÑUBLE	76P30104	PUENTE LAS JUNTAS 3	N-280	1,87	1,881	11
6611	ÑUBLE	76P30105	PUENTE CULENCO	N-280	5,36	5,366	6
6612	ÑUBLE	76P30106	PUENTE QUILLAGUA	N-285	1,2	1,204	4
6613	ÑUBLE	76P30107	PUENTE AGUA BUENA	N-293	0,1	0,105	5
6614	ÑUBLE	76P30108	PUENTE RANCHILLO	N-295	1	1,003	3
6615	ÑUBLE	76P30109	PUENTE GAONA	N-295	1,5	1,506	6
6616	ÑUBLE	76P30110	PUENTE ARRAU	N-295	2,4	2,407	7
6617	ÑUBLE	76P30111	PUENTE EL PITIO	N-305	8,58	8,59	10
6618	ÑUBLE	76P30112	PUENTE TRABANCURA	N-311	2,68	2,696	16
6619	ÑUBLE	76P30113	PUENTE CANAL MUNICIPAL	N-325	7,8	7,803	3
6620	ÑUBLE	76P30114	PUENTE MONTE VERDE	N-335	3,15	3,165	15
6621	ÑUBLE	76P30115	PUENTE CHANGARAL	N-337	0,17	0,176	6
6622	ÑUBLE	76P30116	PUENTE GREEN Y MAIRA	N-337	0,4	0,407	7
6623	ÑUBLE	76P30117	PUENTE MUNICIPAL	N-337	0,5	0,504	4
6624	ÑUBLE	76P30118	PUENTE SAN AGUSTIN	N-337	0,7	0,703	3
6625	ÑUBLE	76P30119	PUENTE EL VERGEL	N-337	0,7	0,707	7
6626	ÑUBLE	76P30120	PUENTE SAN PEDRO	N-337	0,7	0,705	5
6627	ÑUBLE	76P30121	PUENTE SANTA SARA	N-337	1,4	1,404	4
6628	ÑUBLE	76P30122	PUENTE LILAHUE	N-339	2,1	2,105	5
6629	ÑUBLE	76P30123	PUENTE SANTA ROSA	N-339	3,7	3,712	12
6630	ÑUBLE	76P30124	PUENTE LAS CARDAS	N-339	4,9	4,907	7

**PUENTES - DIC. 2023**

ID	Región	Activo	Descripción	Rol	Km Inicio	Km Fin	Longitud (m)
6631	ÑUBLE	76P30125	PUENTE PIEDRA LISA	N-340	3,777	3,787	10
6632	ÑUBLE	76P30126	PUENTE PUYARAL 1	N-346	1,452	1,458	6
6633	ÑUBLE	76P30127	PUENTE SAN JOSE VIEJO	N-349	6,5	6,507	7
6634	ÑUBLE	76P30128	PUENTE LAS CARDAS	N-349	10,2	10,206	6
6635	ÑUBLE	76P30129	PUENTE BULUTAO	N-350	0,62	0,628	8
6636	ÑUBLE	76P30130	PUENTE LOLOCO	N-350	4,32	4,337	17
6637	ÑUBLE	76P30131	PUENTE MONTE LEON	N-350	6,234	6,242	8
6638	ÑUBLE	76P30132	PUENTE LILAHUE	N-350	7,908	7,916	8
6639	ÑUBLE	76P30133	PUENTE CARBONERO	N-350	9,859	9,867	8
6640	ÑUBLE	76P30134	PUENTE SANTA JOSEFINA	N-350	14,243	14,281	38
6641	ÑUBLE	76P30135	PUENTE EL HOYO	N-350	18,212	18,216	4
6642	ÑUBLE	76P30136	PUENTE SAN CAMILO	N-357	6,5	6,506	6
6643	ÑUBLE	76P30137	PUENTE LAS MINAS	S/R-N-464	S/I	S/I	S/I
6644	ÑUBLE	76P30138	PUENTE SAUCE ORIENTE	S/R-N-225	0,24	0,246	6
6645	ÑUBLE	76P30139	PUENTE BELEN	S/R-N-228	2,132	2,136	4
6646	ÑUBLE	76P30140	PUENTE AGUA FRIA	S/R-N-228	3,922	3,933	11
6647	ÑUBLE	76P30141	PUENTE DE MADERA	S/R-N-229	2,2	2,204	4
6648	ÑUBLE	76P30142	PUENTE EL CARBON	S/R-N-233	5	5,007	7
6649	ÑUBLE	76P30143	PUENTE VIDIHUE 3	S/R-N-274	2,3	2,311	11
6650	ÑUBLE	76P30144	PUENTE VIDIHUE 2	S/R-N-274	3,7	3,704	4
6651	ÑUBLE	76P30145	PUENTE VIDIHUE 1	S/R-N-274	3,8	3,805	5
6652	ÑUBLE	76P30146	PUENTE ARRAN	S/R-N-327	0,03	0,035	5
6653	ÑUBLE	76P30147	PUENTE CHANGARAL	S/R-N-327	0,17	0,174	4
6654	ÑUBLE	76P30148	PUENTE RANCHILLO	S/R-N-327	0,3	0,303	3
6655	ÑUBLE	76P30149	PUENTE GREEN Y MAIRA	S/R-N-327	0,31	0,315	5
6656	ÑUBLE	76P30150	PUENTE MUNICIPAL	S/R-N-327	0,32	0,326	6
6657	ÑUBLE	76P30151	PUENTE SAN PEDRO	S/R-N-327	0,33	0,334	4
6658	ÑUBLE	76P30152	PUENTE MONTE VERDE	S/R-N-341	2,2	2,206	6
6659	ÑUBLE	76P30153	PUENTE SAN JOSE	S/R-N-341	2,5	2,504	4
6660	ÑUBLE	76P30154	PUENTE CHORRILLOS	S/R-N-345	1,25	1,26	10
6661	ÑUBLE	76P30155	PUENTE EL CABALLO	S/R-N-351	0,8	0,802	2
6662	ÑUBLE	76P30156	PUENTE DADINCO	S/R-N-351	0,8	0,805	5
6663	ÑUBLE	76P30157	PUENTE RAUCO	S/R-N-355	0,6	0,606	6
6664	ÑUBLE	76P30158	PUENTE HUAMPANGUE	S/R-N-359	0,7	0,707	7
6665	ÑUBLE	76P30159	PUENTE MENELHUE	S/R-N-359	2,1	2,125	25
6666	ÑUBLE	76P30160	PUENTE EL CABALLO	S/R-N-367	4,2	4,203	3
6667	ÑUBLE	76P30161	PUENTE DADINCO	S/R-N-367	4,5	4,503	3
6668	ÑUBLE	76P30162	PUENTE LA VIÑITA	N-475	9,1	9,109	9
6669	ÑUBLE	76P30163	PUENTE TIUQUILEMU		0,9	0,908	8
6670	ÑUBLE	76P30164	PUENTE SAN FABIAN		1,015	1,167	152
6671	ÑUBLE	76P30165	PUENTE DE MADERA		1,1	1,108	8
6672	ÑUBLE	76P30166	PUENTE SANTA ROSA 1		2,78	2,782	2
6673	ÑUBLE	76P30167	PUENTE MANZANAL		2,92	2,928	8
6674	ÑUBLE	76P30168	PUENTE QUITELTO		4	4,004	4
6675	ÑUBLE	76P30169	PUENTE SANTA ROSA		4,9	4,905	5
6676	ÑUBLE	76P30170	PUENTE COLLIGUAY		6,5	6,511	11
6677	ÑUBLE	76P30171	PUENTE NIQUEN		8,3	8,323	23
6678	ÑUBLE	76P30172	PUENTE MONTECINOS		14,935	14,95	15
6679	ÑUBLE	76P30173	PUENTE TRES ESQUINAS		25,37	25,383	13
6680	ÑUBLE	76P30174	PUENTE LAS TRUCHAS	S/R-N-313	10,2	10,243	43
6681	ÑUBLE	76P30175	PUENTE LOS SAUCES	S/R-N-313	0	0,085	85

## **VIII Túneles**

*En este capítulo, se entregan las características de los túneles en la Red Vial Nacional que se encuentran en caminos administrados por la Dirección de Vialidad.*

**LISTADO DE TÚNELES - DIC. 2023**

REGIÓN	NOMBRE DEL TÚNEL	CAMINO ROL	NOMBRE DEL CAMINO	LONGITUD (m)	AÑO PUESTA EN SERVICIO	OBSERVACIONES
II	Pedro Galleguillos	RUTA 1	Cruce Ruta 5 (Las Breas) - Taltal - Río Loa - Iquique, Sector: Antofagasta - Río Loa	793	1994	
IV	Puclaro	RUTA 41 CH	Camino Internacional Gabriela Mistral	370	1997	
IV	Recto	D - 377 - E	Cruce Ruta 47 (Canelillo) - Las Palmas - Cruce E-35 (Pedegua), Sector: Canelillo - Límite Regional (Las Palmas)	142	1911	
IV	Curvo	D - 377 - E	Cruce Ruta 47 (Canelillo) - Las Palmas - Cruce E-35 (Pedegua), Sector: Canelillo - Límite Regional (Las Palmas)	212	1911	
IV	Las Astas	D - 377 - E	Cruce Ruta 47 (Canelillo) - Las Palmas - Cruce E-35 (Pedegua), Sector: Canelillo - Límite Regional (Las Palmas)	787	1911	
IV y V	Las Palmas	D - 377 - E	Cruce Ruta 47 (Canelillo) - Las Palmas - Cruce E-35 (Pedegua), Sector: Canelillo - Límite Regional (Las Palmas)	980	1907	
V	La Grupa	E - 35	Cruce Ruta 5 (Quebradilla) - La Ligua - Cabildo - Petorca - Cruce E-375 (Chincolco)	1.279	1905	
V	Cristo Redentor	RUTA 60 CH	Cruce Ruta 5 (Llay-Llay) - Túnel Cristo Redentor	1.564	1980	Longitud Total 3.080 m
V	Caracoles	RUTA 60 CH	Cruce Ruta 5 (Llay-Llay) - Túnel Cristo Redentor	1.460	1910	Longitud Total 3.143 m
V	Jardín Botánico Oriente	RUTA 64	Cruce Ruta 60 CH (San Pedro) - Torquemada - Cruce Ruta 60 CH (Vía Las Palmas)	265	1996	
V	Jardín Botánico Poniente	RUTA 64	Cruce Ruta 60 CH (San Pedro) - Torquemada - Cruce Ruta 60 CH (Vía Las Palmas)	265	1996	
V	La Pólvora T1	RUTA 60 CH	Cruce Ruta 68 (Placilla) - Camino La Pólvora - Valparaíso (Puerto)	2.183	2007	
V	La Pólvora T2	RUTA 60 CH	Cruce Ruta 68 (Placilla) - Camino La Pólvora - Valparaíso (Puerto)	309	2007	
V	La Pólvora T3	RUTA 60 CH	Cruce Ruta 68 (Placilla) - Camino La Pólvora - Valparaíso (Puerto)	438	2007	
V	La Pólvora T1A	RUTA 60 CH	Cruce Ruta 68 (Placilla) - Camino La Pólvora - Valparaíso (Puerto)	165	2007	
IX	Las Raíces	RUTA 181 CH	Cruce Longitudinal (Victoria) - Curacautín - Túnel Las Raíces - Paso Pino Hachado	4.528	1939	
XI	El Farellón	RUTA 240	Cruce Ruta 7 (Alto Baguales) - Puerto Aysén - Puerto Chacabuco	240	1988	

**LONGITUD TOTAL (m) 15.980**



Subdirección de Desarrollo - Dirección de Vialidad

