




MODIFICA EL DECRETO N° 3068 DE 2010, DEL MINISTERIO DE OBRAS PÚBLICAS, QUE DECLARA CAMINOS PÚBLICOS EN LAS ÁREAS URBANAS DE LA REGIÓN DE LOS RÍOS, A LAS CALLES O AVENIDAS QUE INDICA.

SANTIAGO, 31 DIC 2015

VISTOS:

Decreto N° 3068 de 2010, del Ministerio de Obras Públicas; lo dispuesto en los artículos 24 y 25 del decreto con fuerza de ley N° 850 de 1997, del Ministerio de Obras Públicas, que fija el texto refundido, coordinado y sistematizado de la ley N° 15.840, Orgánica del Ministerio de Obras Públicas y del decreto con fuerza de ley N° 206 de 1960, Ley de Caminos; Decretos N° 19 de 2001 y N° 96 de 2009, ambos del Ministerio Secretaría General de la Presidencia y la Resolución N° 1.600 de 2008, de la Contraloría General de la República.



CONSIDERANDO:

Que, es necesario incorporar nuevas calles o avenidas urbanas a la administración de la Dirección de Vialidad del Ministerio de Obras Públicas, complementando lo establecido en el decreto N° 3068 de 2010, del Ministerio de Obras Públicas, en lo que compete a la ciudad de Valdivia; para efectos de mitigar el retraso en la puesta en servicio de las obras del Puente Cau-Cau, optimizando la red vial de la ciudad de Valdivia.

Que, el artículo 24° del decreto con fuerza de ley N° 850, de 1997, que fija el texto refundido, coordinado y sistematizado de la ley N° 15.840 y el decreto con fuerza de ley N° 206 de 1960, permiten declarar caminos públicos a dichas vías urbanas.

Que, el numeral 1° del Capítulo IV "Ministerio de Obras Públicas" del artículo 1° del decreto N° 19 de 2001, del Ministerio Secretaría General de la Presidencia, modificado mediante decreto N° 96 de 2009, del mismo Ministerio, faculta al Ministro de Obras Públicas para firmar por orden del Presidente de la República, la presente declaratoria.

Que, la materia a que se refiere este decreto, está exenta del trámite de toma de razón, según el dictamen N° 68.784 de 2009, de la Contraloría General de la República, en concordancia con lo dispuesto por la Resolución N° 1.600 de 2008, de esa misma Contraloría General.

DECRETO (exento):

1398/

1. MODIFÍCASE el Decreto N° 3068 del 29 de Noviembre del año 2010, del Ministerio de Obras Públicas, en el siguiente sentido:

1. 1 AGRÉGASE en el numeral 3º, VALDIVIA , lo siguiente:

- El Sistema Vial Urbano que interconecta las Rutas T-350 y T-424, desde la Ruta T-350 hasta el límite urbano suroriente a través de: Avenida Siete, Avenida Circunvalación Sur y Ruta T-424.

2.- TÉNGASE PRESENTE, que las calles o avenidas declaradas caminos públicos en el presente decreto, sólo se considerarán como tales para los efectos de lo dispuesto en la legislación sobre caminos públicos, sin que por ello pierdan sus características de vías urbanas, sujetas a las disposiciones de la Ley General de Urbanismo y Construcciones y su Ordenanza y de los Planes Reguladores, como lo ha declarado la Contraloría General de la República en el Dictamen N° 5207 de 2001, entre otros.


ANÓTESE, COMUNÍQUESE Y PUBLÍQUESE.

POR ORDEN DEL PRESIDENTE DE LA REPÚBLICA

ALBERTO UNDURRAGA VICUÑA
Ministro de Obras Públicas



MIGUEL ANGEL CARVACHO ZAPATA
Ingeniero Civil
Director Nacional de Vialidad (T.P.)

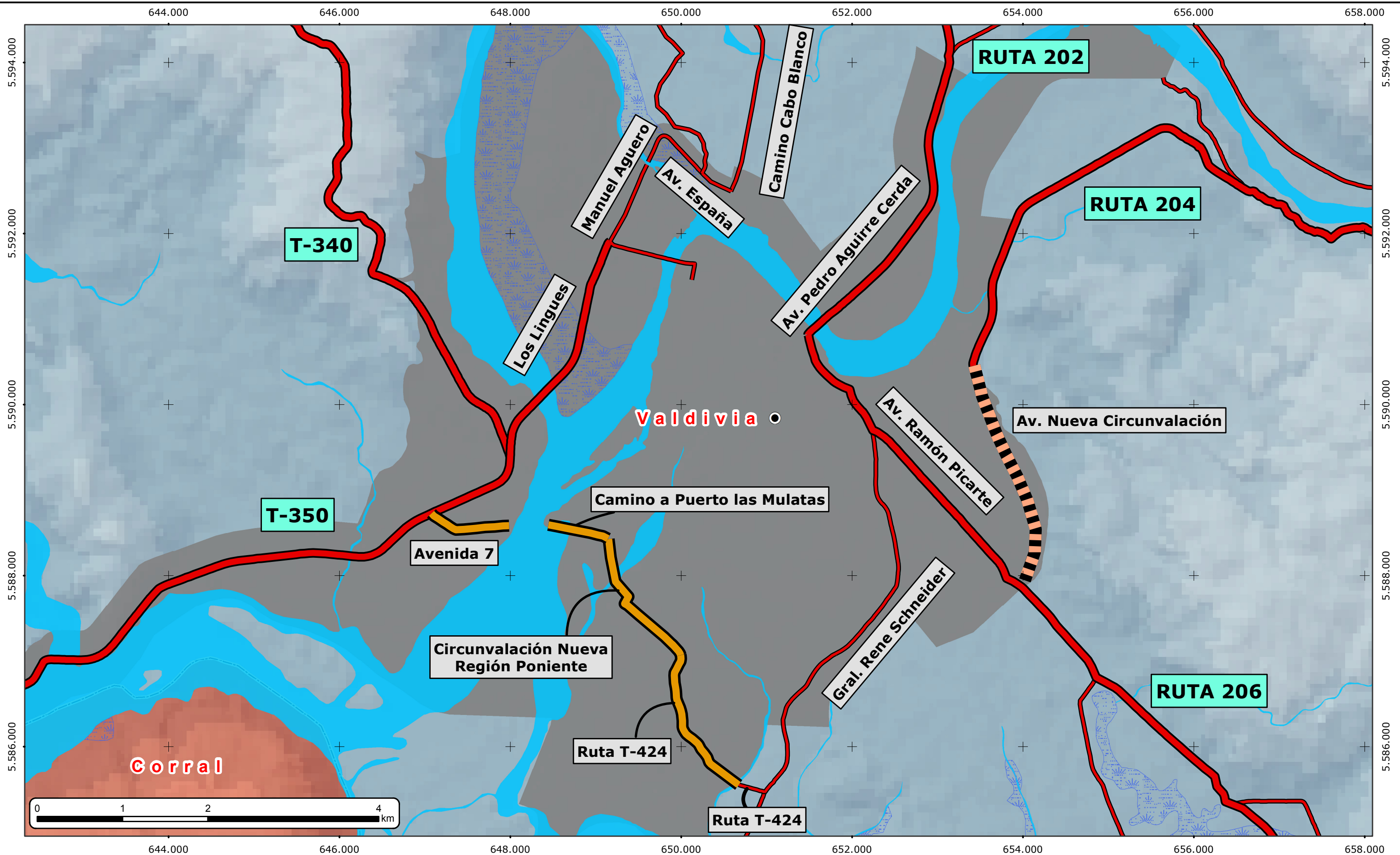


Distribución:

- Director Regional de Vialidad, Región de Los Ríos.
- SEREMI MINVU, Región de Los Ríos.
- SERVIU, Región de Los Ríos.
- División de Infraestructura Vial Urbana – Dirección de Vialidad.
- División Jurídica – Dirección de Vialidad.
- Depto. Planes de Infraestructura Vial, Subdirección de Desarrollo – Dirección de Vialidad.
- Depto. de Regulación y Administración Vial Urbana – DIVU - DV.

Proceso N°

9402054



**DIAGNÓSTICO VIAL
PASADA URBANA
TOROBAYO - LAS MULATAS**

- Tramo Solicitado
- Circunvalación Futura
- Conectividad Regional - Nacional. Red Vial
- Red Vial Oficial
- Limite Urbano Vigente



Proyección: UTM
Datum: SIRGAS 2000
Huso: 18 Sur