

DÉJASE SIN EFECTO EL DECRETO Nº 399 DE 1994, EL NUMERAL Nº 1 DEL DECRETO Nº 940 DE 2000, EL DECRETO Nº35 DE 2006 Y EL DECRETO Nº 936 DE 2007; Y DECLARA CAMINOS PÚBLICOS EN LAS ÁREAS URBANAS DE LA REGIÓN DE MAGALLANES Y DE LA ANTÁRTICA CHILENA, A LAS CALLES O AVENIDAS QUE INDICA.

SANTIAGO, 28 DIC 2012

VISTOS:

Decreto Nº 399 de 1994; el numeral Nº 1 del decreto Nº 940 de 2000; el decreto Nº35 de 2006; el decreto Nº 936 de 2007; lo dispuesto en los artículos 24º y 25º del decreto con fuerza de ley Nº850 de 1997, del Ministerio de Obras Públicas, que fija el texto refundido, coordinado y sistematizado de la Ley 15.840 de 1964, Orgánica del Ministerio de Obras Públicas y del decreto con fuerza de ley Nº206 de 1960, Ley de Caminos; la Resolución Nº1600 de 2008, de la Contraloría General de la República y el numeral 1º del Capítulo IV "Ministerio de Obras Públicas" del Art. 1º del decreto Nº19 de 2001 del Ministerio Secretaría General de la Presidencia.

CONSIDERANDO:

SUBSECRETARIA OO. PP. OFICINA DE PARTES
28 DIC 2012
TRAMITADO

Que es necesario definir las calles o avenidas urbanas que serán administradas por la Dirección de Vialidad del Ministerio de Obras Públicas.

Que es necesario actualizar y reformular lo establecido en los decretos Nº 399 de 1994, el numeral Nº 1 del decreto Nº 940 de 2000, el decreto Nº35 de 2006 y el decreto Nº 936 de 2007.

Que, el artículo 24º del decreto con fuerza de ley Nº 850, de 1997, del Ministerio de Obras Públicas, permite declarar caminos públicos a dichas vías urbanas. A su vez, el artículo Nº 25 del mismo cuerpo legal señala que los caminos públicos nacionales son, entre otros, los calificados como tales por el Presidente de la República.

Que, el numeral 1º del Capítulo IV "Ministerio de Obras Públicas" del artículo 1º del decreto Nº 19 de 2001, del Ministerio Secretaría General de la Presidencia, modificado mediante decreto Nº 96 de 2009, del mismo Ministerio, faculta al Ministro de Obras Públicas para firmar por orden del Presidente de la República, la presente declaratoria.

Que, la materia a que se refiere este decreto, está exenta del trámite de toma de razón, según el dictamen Nº 68.784 de 2009, de la Contraloría General de la República, en concordancia con lo dispuesto por la Resolución Nº 1.600 de 2008, de esa misma Contraloría General.

DECRETO: (EXENTO)

Nº **3263**

1º DÉJASE sin efecto los decretos Nº 399 de 1994, el numeral Nº 1 del decreto Nº 940 de 2000, el decreto Nº35 de 2006 y el decreto Nº 936 de 2007.

2° DECLÁRASE Caminos Públicos en la Región de Magallanes y de la Antártica Chilena, todos los tramos urbanos ubicados en los centros poblados, pueblos y ciudades, de las siguientes rutas:

Ruta 9, Paso Baguales - Puerto Natales - Punta Arenas - Fuerte Bulnes - San Juan.

Ruta 250 CH, Cruce Ruta 9 (Puerto Natales) - Dorotea - Límite Nacional.

Ruta 252, Cruce Ruta 9 - Aeropuerto Presidente Carlos Ibáñez del Campo.

Y-905, Puerto Navarino - Puerto Williams - Caleta Eugenia.

Y-907, Cruce Y-905 - Aeródromo Guardia Marina Zañartu.

3° DECLÁRASE Caminos Públicos en las áreas urbanas de las siguientes Capitales de Provincia, dando continuidad a las rutas antes indicadas; a las calles o avenidas que a continuación se señalan en los tramos que se indican:

PUNTA ARENAS:

- El tramo urbano de la Ruta 9 Norte, desde el límite urbano Norte hasta el acceso al Muelle Capitán Juan Guillelmos, en Bahía Catalina a través de: Avenida Carlos Ibáñez del Campo y acceso Muelle Capitán Juan Guillelmos.

PUERTO WILLIAMS:


- El tramo urbano de la Ruta Y-905, desde el límite urbano Poniente hasta el límite urbano Oriente, a través de: Camino al Aeropuerto, Camino a Micalví, Micalví, Avenida Costanera y Costanera Ukika.

PUERTO NATALES:

- El tramo urbano de la Ruta 9, desde el límite urbano Nor - Poniente hasta el límite urbano Oriente, a través de: Ruta 9.

4° Las calles o avenidas declaradas caminos públicos en el presente decreto, sólo se considerarán como tales para los efectos de lo dispuesto en la legislación sobre caminos públicos, sin que por ello pierdan sus características de vías urbanas, sujetas a las disposiciones de la Ley General de Urbanismo y Construcciones y su Ordenanza, y de los Planes Reguladores.

**ANÓTESE, COMUNÍQUESE Y PUBLÍQUESE
POR ORDEN DEL PRESIDENTE DE LA REPÚBLICA**



Loreto Silva Rojas
Ministra de Obras Públicas



Distribución:

- Director Regional de Vialidad, Región de Magallanes y de la Antártica Chilena.
- SEREMI MINVU, Región de Magallanes y la Antártica Chilena..
- SERVIU, Región de Magallanes y la Antártica Chilena.
- División de Infraestructura Vial Urbana - Dirección de Vialidad.
- División Jurídica - Dirección de Vialidad.
- Depto. Planes de Infraestructura Vial, Subdirección de Desarrollo - Dirección de Vialidad.

Nº de Proceso:

6325978

/



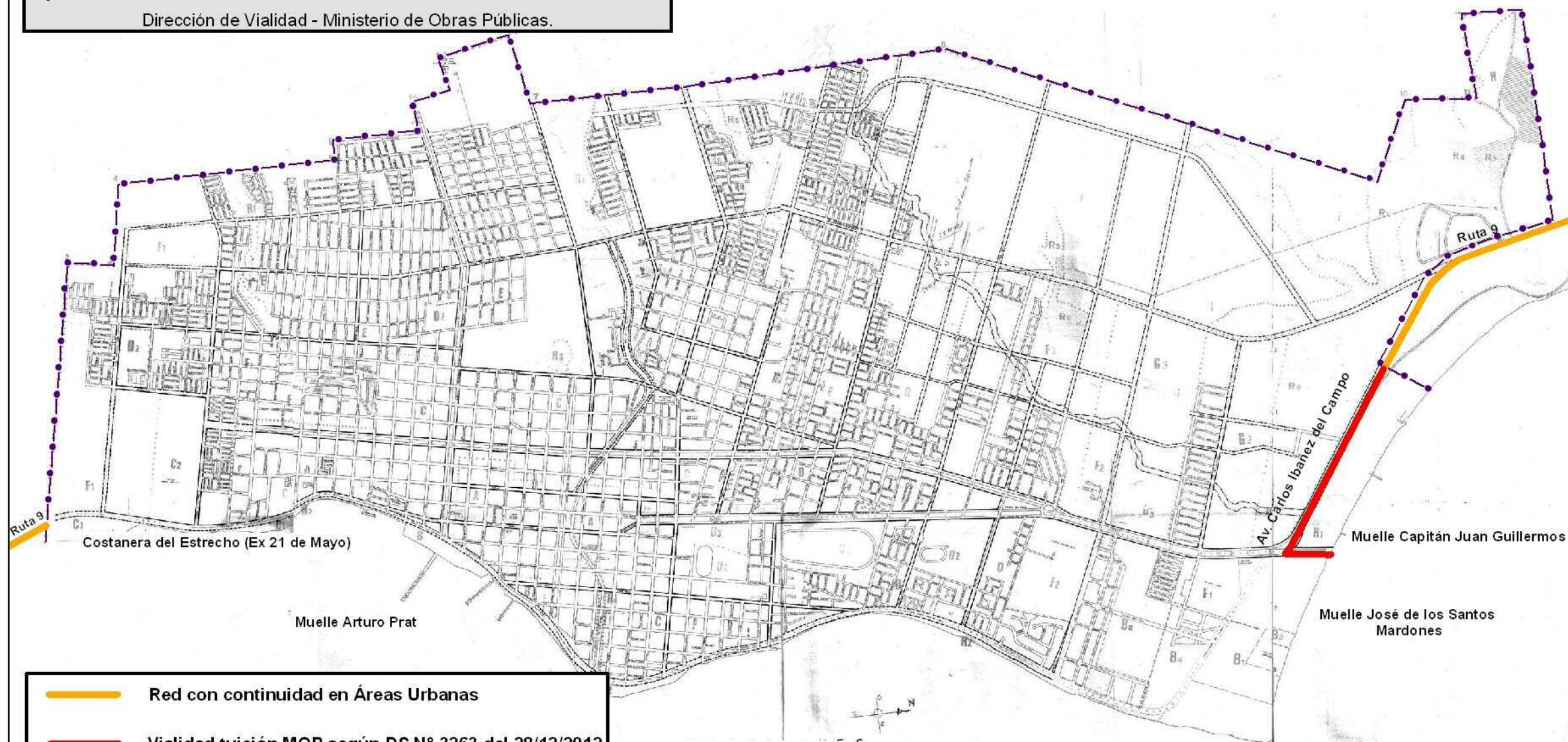
COMUNA DE PUNTA ARENAS

REGIÓN DE MAGALLANES Y DE LA ANTÁRTICA CHILENA

Departamento de Planes de Infraestructura Vial - Subdirección de Desarrollo

Dirección de Vialidad - Ministerio de Obras Públicas.

12101



Red con continuidad en Áreas Urbanas

Vialidad tuición MOP según DS N° 3263 del 28/12/2012

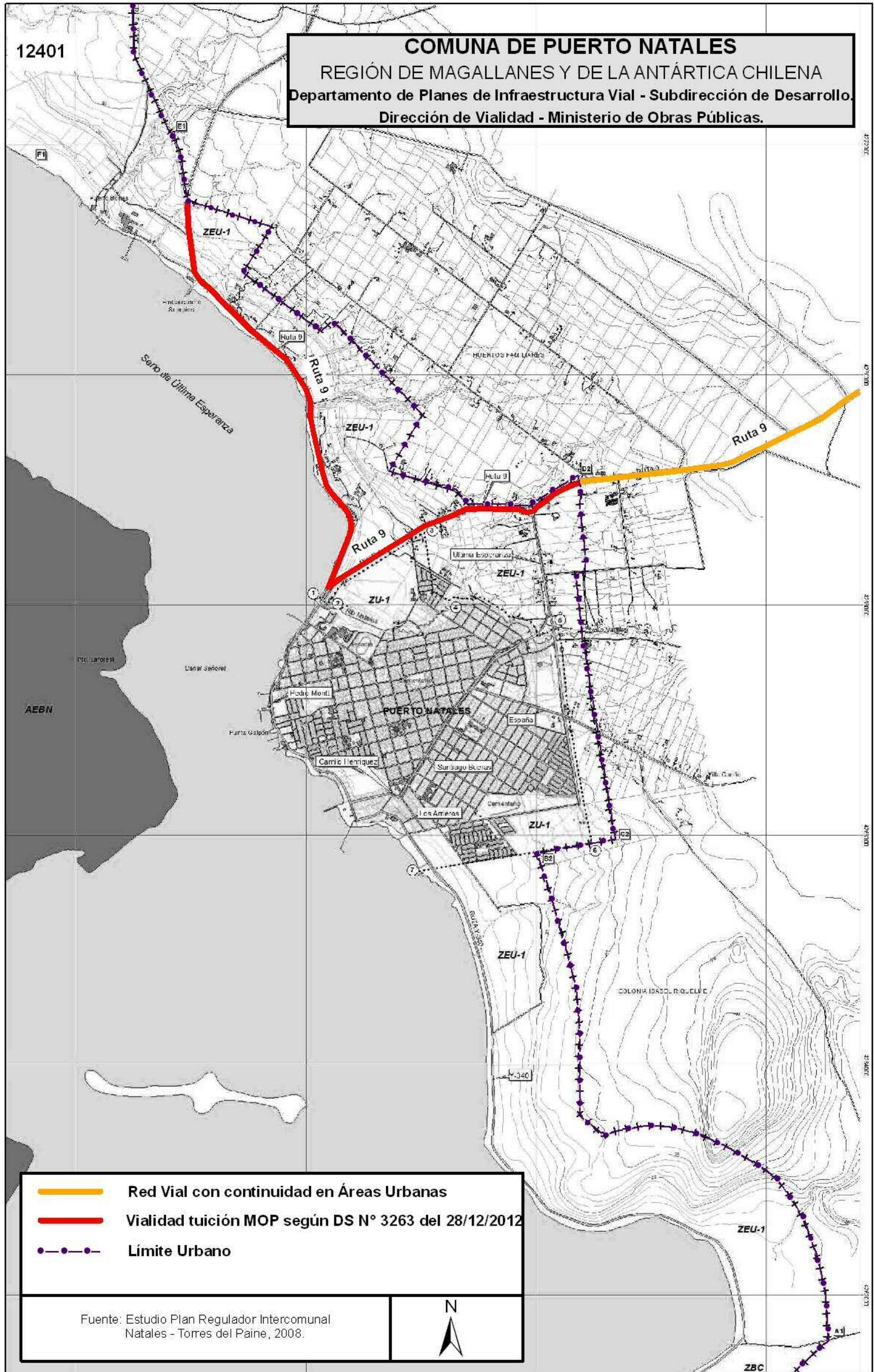
Límite Urbano




Fuente: Plan Regulador Comunal de Punta Arenas, 1988



12401

COMUNA DE PUERTO NATALES
REGIÓN DE MAGALLANES Y DE LA ANTÁRTICA CHILENA
Departamento de Planes de Infraestructura Vial - Subdirección de Desarrollo
Dirección de Vialidad - Ministerio de Obras Públicas.

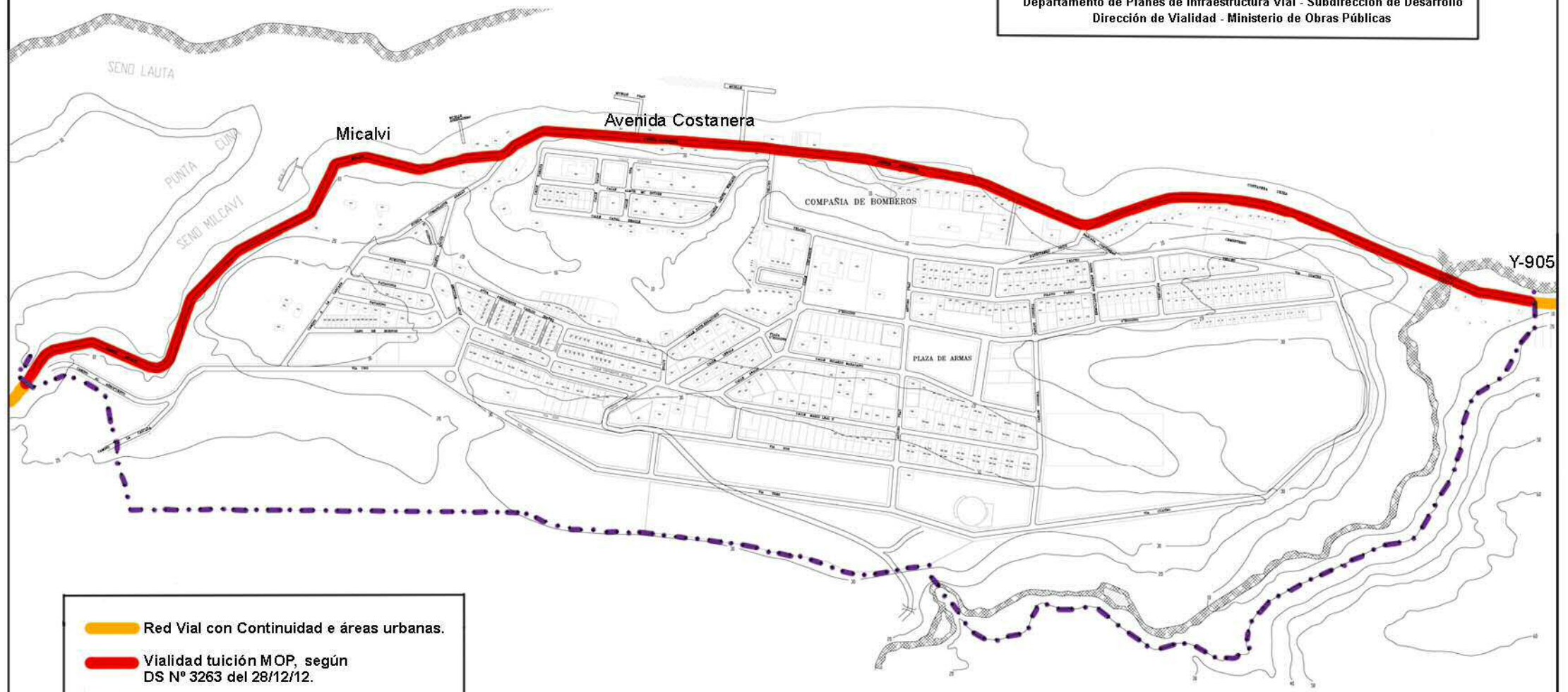





-  Red Vial con continuidad en Áreas Urbanas
-  Vialidad tuición MOP según DS N° 3263 del 28/12/2012
-  Límite Urbano

Fuente: Estudio Plan Regulador Intercomunal
Natales - Torres del Paine, 2008.



COMUNA DE CABO DE HORROS, PUERTO WILLIAMS
REGIÓN DE MAGALLANES Y DE LA ANTARTICA CHILENA
Departamento de Planes de Infraestructura Vial - Subdirección de Desarrollo
Dirección de Vialidad - Ministerio de Obras Públicas



 Red Vial con Continuidad e áreas urbanas.
 Vialidad tuición MOP, según DS N° 3263 del 28/12/12.
 Límite Urbano.
Fuente: Plan Regulador Comunal de Nasariko, localidad de Puerto Williams, 1987