



**DÉJESE SIN EFECTO EL DS N°34 DEL 13/02/1986 EN LO QUE COMPETE A LAS PROVINCIAS DE ARICA Y PARINACOTA.**

**DECLARA CAMINOS PÚBLICOS, EN LAS ÁREAS URBANAS DE LA REGIÓN DE ARICA Y PARINACOTA, A LAS CALLES O AVENIDAS QUE INDICA.**

N° **3244**


**SANTIAGO, 18 OCT 2011**

**VISTOS:**

Estos antecedentes, lo dispuesto en el artículo 24° del DFL N°850 MOP del 12/09/1997, que fija el texto refundido, coordinado y sistematizado de la Ley 15.840 de 1964, Orgánica del MOP y del DFL N°206 MOP de 1960; la Resolución N°1600 de la Contraloría General de la República de 2008 y el numeral 1° del Capítulo IV "Ministerio de Obras Públicas" del Art. 1° del DS N°19 de 2001 de MINSEGPRES.

**CONSIDERANDO:**

Que es necesario definir las calles o avenidas urbanas que serán administradas por la Dirección de Vialidad del Ministerio de Obras Públicas.



La necesidad de actualizar y/o reformular lo establecido en el DS N°34 del 13/02/1986 en lo que compete a las Provincias de Arica y Parinacota.


Que el artículo 24° del DFL N°850 MOP del 12/09/1997, que fija el texto refundido, coordinado y sistematizado de la Ley 15.840 y del DFL N°206 de 1960, permite declarar caminos públicos a dichas vías urbanas.

Que el numeral 1° del Capítulo IV "Ministerio de Obras Públicas" del Art. 1° del DS N°19 de 2001 de MINSEGPRES, faculta al Ministro de Obras Públicas para firmar "Por orden del Presidente de la República" la presente declaratoria.

Que la materia a que se refiere este decreto, está exenta del trámite de toma de razón, según Dictamen N° 68784 del 10/12/2009, en concordancia con lo dispuesto por la Resolución N°1600/2008, de la Contraloría General de la República.

**DECRETO: (EXENTO)**

1° Déjese sin efecto el DS N°34 del 13/02/1986 en lo que compete a las Provincias de Arica y Parinacota.



2° Declárese Caminos Públicos en la Región de Arica y Parinacota, todos los tramos urbanos ubicados en los centros poblados, pueblos y ciudades, de las siguientes rutas:

Ruta 5, Longitudinal Norte, sector: Cuya - Límite Internacional.  
Ruta 11 CH, Cruce Longitudinal (Loma Lluta) - Parinacota - Tambo Quemado.  
Ruta 12, Cruce Ruta 5 - Aeropuerto de Chacalluta  
Ruta A-23, Cruce Ruta 11 CH (Pacollo) - Coronel Alcérreca - Cruce A-93 (Visviri)  
Ruta A-27, Cruce Ruta 5 (Arica) - Sobraya – Ausipar.  
Ruta A-35, Cruce Ruta 5 - Codpa - Timar - Cruce Ruta A-31.  
Ruta A-31, Cruce Ruta 5 (Acha) - Ruta 11 CH (Zapahuira).  
Ruta A-93, Ruta Andina, Sector Ruta 11 CH (Parinacota) - Visviri - Trifinio.  
Ruta A-95, Ruta Andina, Sector Límite Regional - Chulluncane - Chilcaya - Cruce A-235.  
Ruta A-133, Cruce Ruta 5 - Cruce A-27 (Azapa).  
Ruta A-235, Cruce Ruta 11 CH (Las Cuevas) - Cruce A-95.

3° Declárese Caminos Públicos en el área urbana de la siguiente Capital de Provincia, dando continuidad a las rutas antes indicadas; a las calles o avenidas que a continuación se señalan en los tramos que se indican:


**ARICA:**

- El tramo urbano de la Ruta 5, desde el límite urbano Norte hasta el límite urbano Suroriente; a través de: Libertador José de San Martín, Rotonda Los Libertadores, Libertador Bernardo O'Higgins, Rotonda Juan Guillén Canales, Av. Capitán Ávalos, Rotonda Adolfo Arenas, Las Gredas, Rotonda Manuel Castillo y Alcalde Manuel Castillo.
- El tramo urbano de la Ruta 11 CH, desde Rotonda Los Libertadores hasta el límite urbano Oriente; a través de Libertador Simón Bolívar.
- El tramo urbano de la Ruta 12, desde el límite urbano tramo 2-3 hasta el límite urbano tramo 4-5; a través de Teniente John Wall Holcomb.
- El tramo urbano de la Ruta A-27, desde Rotonda Adolfo Arenas hasta el límite urbano Oriente; a través de Senador Humberto Palza.



4° Las calles o avenidas declaradas caminos públicos en el presente decreto, sólo se considerarán como tales para los efectos de lo dispuesto en la legislación sobre caminos públicos, sin que por ello pierdan sus características de vías urbanas, sujetas a las disposiciones de la Ley General de Urbanismo y Construcciones y su Ordenanza, y de los Planes Reguladores.

ANÓTESE, COMUNÍQUESE Y PUBLÍQUESE.  
POR ORDEN DEL PRESIDENTE DE LA REPÚBLICA,

  
LAURENCE GOLBORNE RIVEROS  
Ministro de Obras Públicas

Distribución:

- Director Regional de Vialidad, Región de Arica y Parnacota.
- SEREMI MINVU, Región de Arica y Parnacota.
- SERVIU, Región de Arica y Parnacota.
- División de Infraestructura Vial Urbana – Dirección de Vialidad.
- División Jurídica – Dirección de Vialidad.
- Depto. Planes de Infraestructura Vial, Subdirección de Desarrollo – Dirección de Vialidad.

Nº de Proceso:

4930198

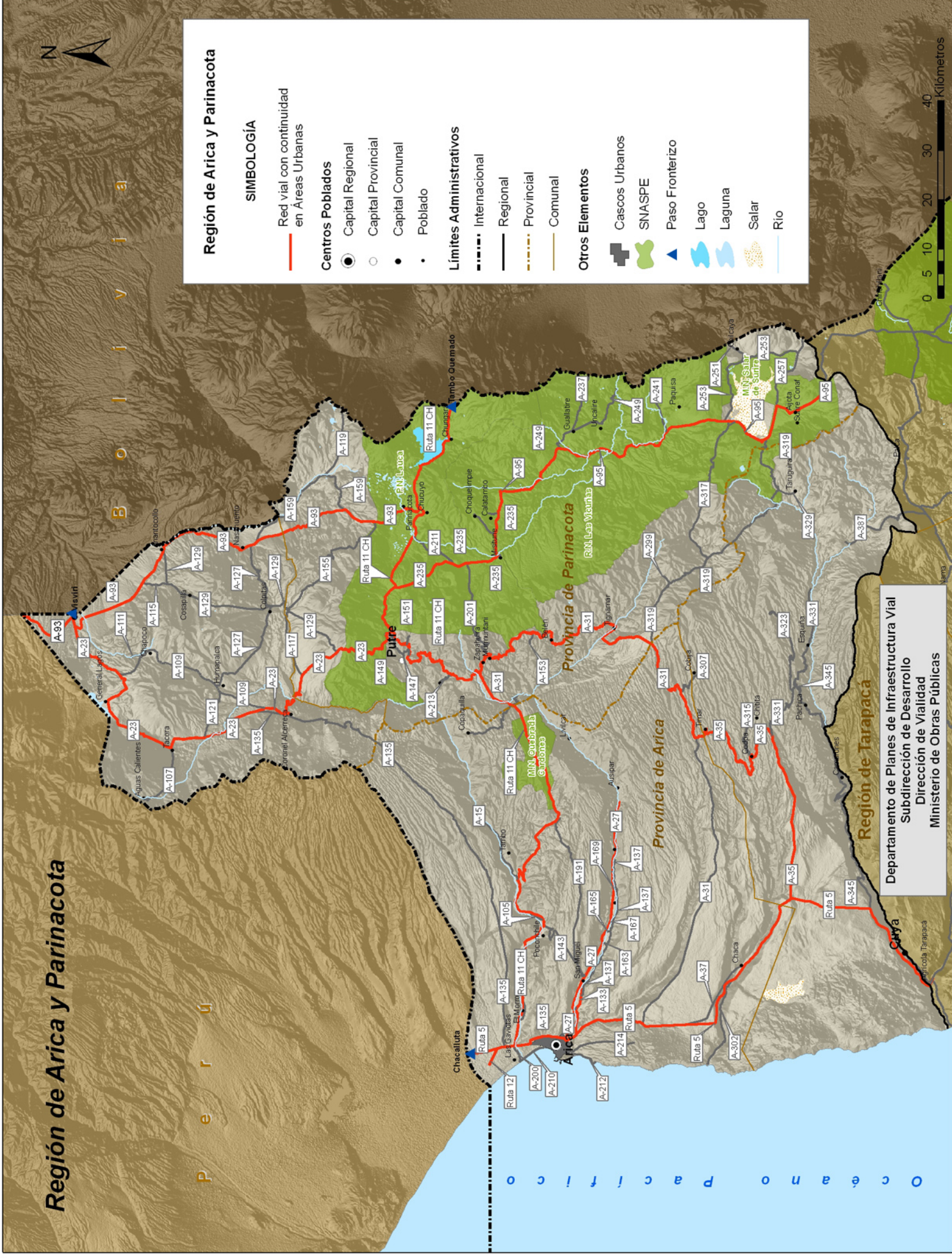
  
FRANCISCO TOYOS JOFRÉ  
Asesor Jurídico  
Gabinete Ministro de Obras Públicas



  
EMILE NAMUR YUNIS  
Asesor Ministro  
Ministerio de Obras Públicas



## Región de Arica y Parinacota



Departamento de Planes de Infraestructura Vial  
Subdirección de Desarrollo  
Dirección de Vialidad  
Ministerio de Obras Públicas





ARICA

Ruta 5

Ruta 12

Ruta 11 CH

A-27

Ruta 5

SIMBOLOGÍA

Vías Urbanas tuición MOP según DS N°3244 del 18-10-2011